

|                    |                                |
|--------------------|--------------------------------|
| <b>CÓDIGO INV.</b> | <b>DENOMINACIÓN DEL CAMINO</b> |
| 179                | Camino 96                      |

|                                       |
|---------------------------------------|
| <b>NOMBRE POPULAR U OTROS NOMBRES</b> |
|                                       |

|                            |                            |
|----------------------------|----------------------------|
| <b>TITULARIDAD</b>         | <b>OTRAS TITULARIDADES</b> |
| Ayuntamiento de Belalcázar |                            |

|                      |                       |
|----------------------|-----------------------|
| <b>USO PRINCIPAL</b> | <b>USO SECUNDARIO</b> |
| AGROGANADERO         |                       |

|   |
|---|
| <b>PARAJES O PARTIDOS RURALES QUE ATRAVIESA</b> |
| NULL  |

| TRAMIFICACIÓN |          |                        |                      |
|---------------|----------|------------------------|----------------------|
| PK Inicial    | PK Final | Denominación del Tramo | Referencia Catastral |
| 0             | 3591,79  | 179_Tramo 1            | 14008A00309022       |
| 3591,79       | 4872,73  | 179_Tramo 2            | 14008A00309022       |

|                    |
|--------------------|
| <b>DESCRIPCIÓN</b> |
| NULL               |



| <b>LONGITUD TOTAL (m)</b>     | 4872      |            |
|-------------------------------|-----------|------------|
| <b>ANCH. MEDIA FÍSICA (m)</b> | 7         |            |
| <b>SUPERFICIE TOTAL (m²)</b>  | 30252.16  |            |
| COORDENADAS ETRS89.UTM-30N    |           |            |
| inicio_o_fin                  | X         | Y          |
| ● Punto Inicial               | 312781,1  | 4281210,35 |
| ● Punto Final                 | 316852,33 | 4280507,41 |

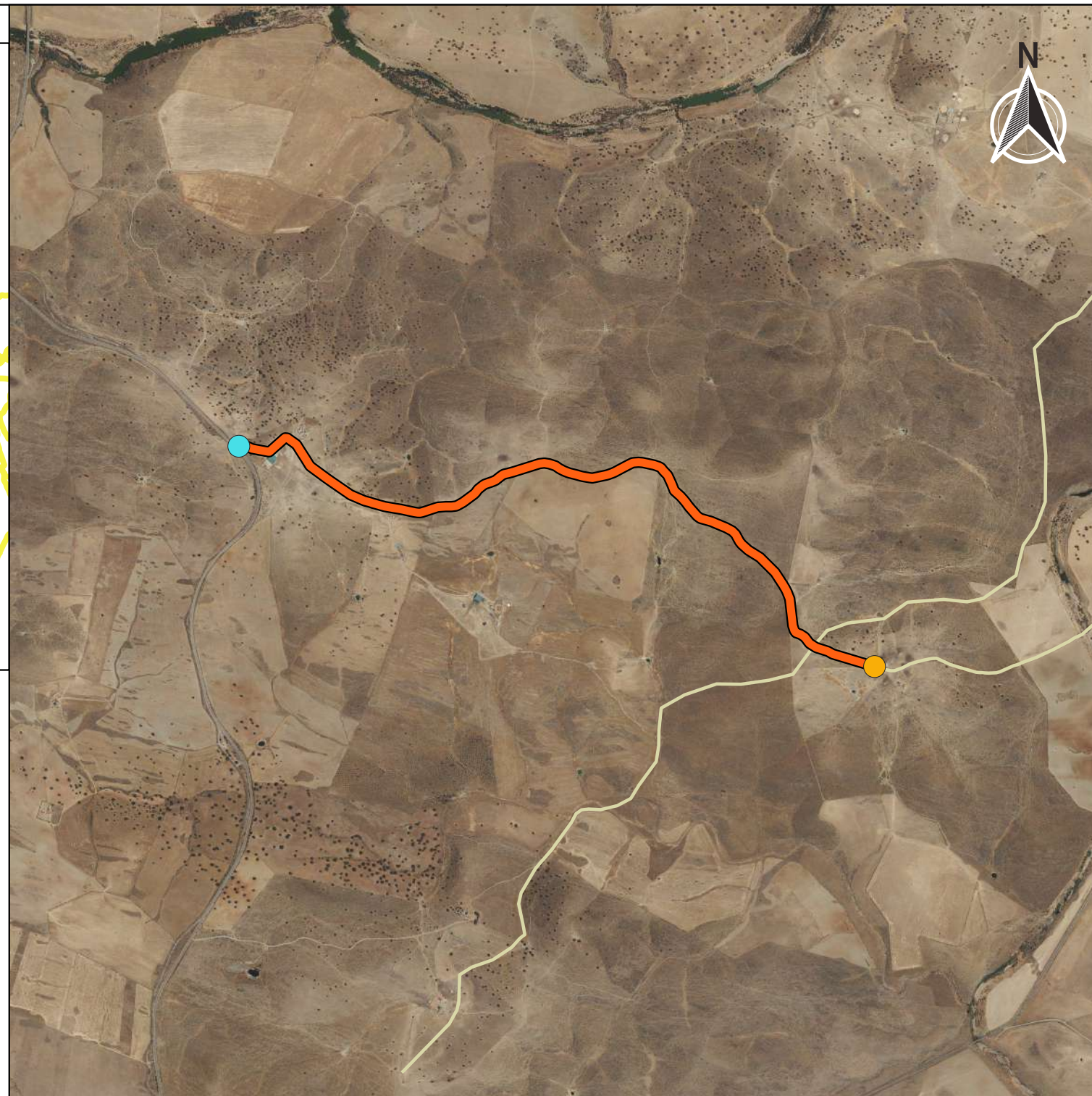
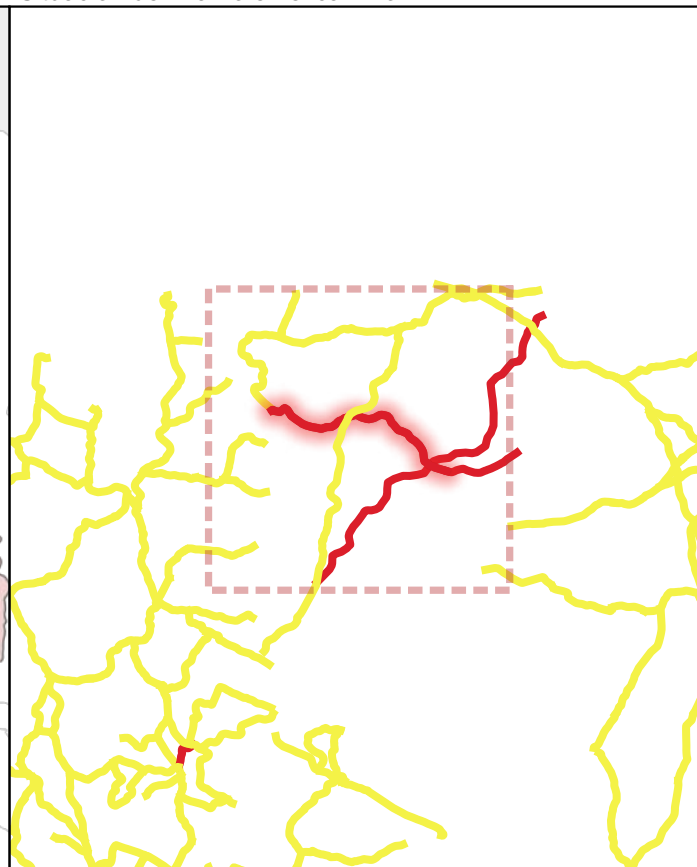
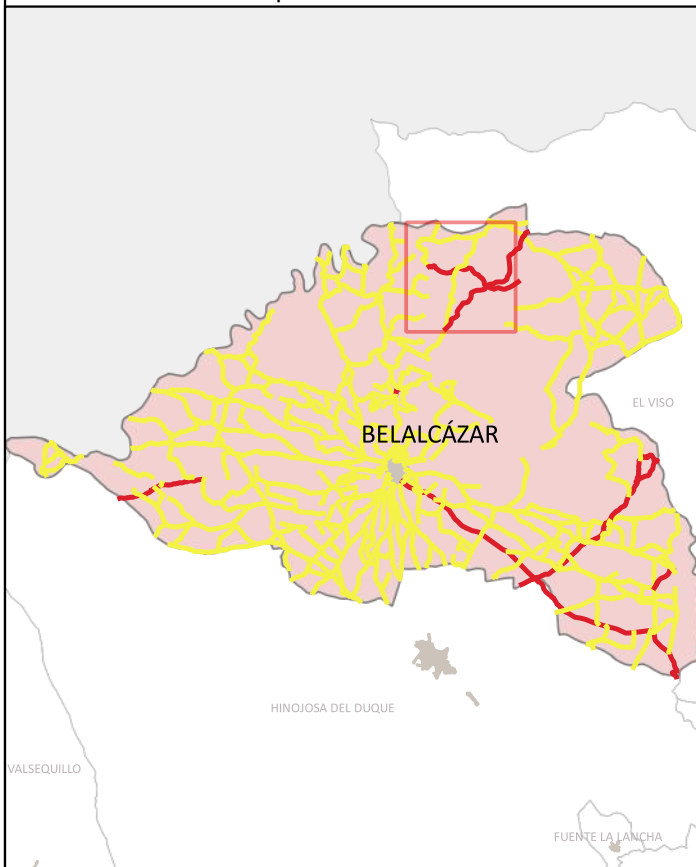
|                      |
|----------------------|
| <b>OBSERVACIONES</b> |
| NULL                 |





Ubicación en el Municipio

Situación del Tramo en el camino



|                             |                                    |              |
|-----------------------------|------------------------------------|--------------|
| <b>CÓDIGO INV.</b>          | <b>DENOMINACIÓN DEL CAMINO</b>     | <b>TRAMO</b> |
| 179                         | Camino a la Estación de Belalcázar | 179_Tramo 1  |
| <b>TITULARIDAD</b>          | Ayuntamiento de Belalcázar         |              |
| <b>COTITULARIDAD</b>        | :                                  |              |
| <b>OCUPACIÓN</b>            |                                    |              |
| <b>REFERENCIA CATASTRAL</b> | <b>VÍA CON LA QUE COINCIDE</b>     |              |
| 14008A00309022              |                                    |              |
| <b>PARAJE</b>               |                                    |              |

**OBSERVACIONES**  
 Al encontrarse todos los accesos a este camino cortados o perdidos, no se ha podido acceder para comprobar el estado del mismo.

|   |                                    |                                  |                          |        |
|---|------------------------------------|----------------------------------|--------------------------|--------|
| <b>LONGITUD DEL TRAMO (m)</b>             | 3591.79                            | <b>TIPO DE TRANSITABILIDAD</b>   | MA : MAQUINARIA AGRÍCOLA |        |
| <b>PENDIENTE DEL TRAMO (%)</b>            | -0.82                              | <b>TIPO DE PAVIMENTACIÓN</b>     | TI : TERRENO NATURAL     |        |
| <b>ANCHURA DEL TRAMO (m)</b>              | 6                                  | <b>ESTADO DEL FIRME</b>          | R : REGULAR              |        |
| <b>TRAMO : COORDENADAS ETRS89.UTM-30N</b> |                                    | <b>ESTADO DE LA SEÑALIZACIÓN</b> | B : BUENO                |        |
|   | P.K.                               | X                                | Y                        | Cota   |
| ● Inicio                                  | 3591.79                            | 315684,39                        | 4280204,14               | 428,37 |
| ● Final                                   | 0                                  | 312781,1                         | 4281210,35               | 457,9  |
| <b>ESTADO DRENAJE TRANSVERSAL</b>         | <b>ESTADO DRENAJE LONGITUDINAL</b> |                                  |                          |        |
| N : NO EXISTE                             | N : NO EXISTE                      |                                  |                          |        |



**INVENTARIO MUNICIPAL DE CAMINOS RURALES**  
 ILTMO. AYUNTAMIENTO DE BELALCÁZAR (Córdoba)

# FICHA TÉCNICA

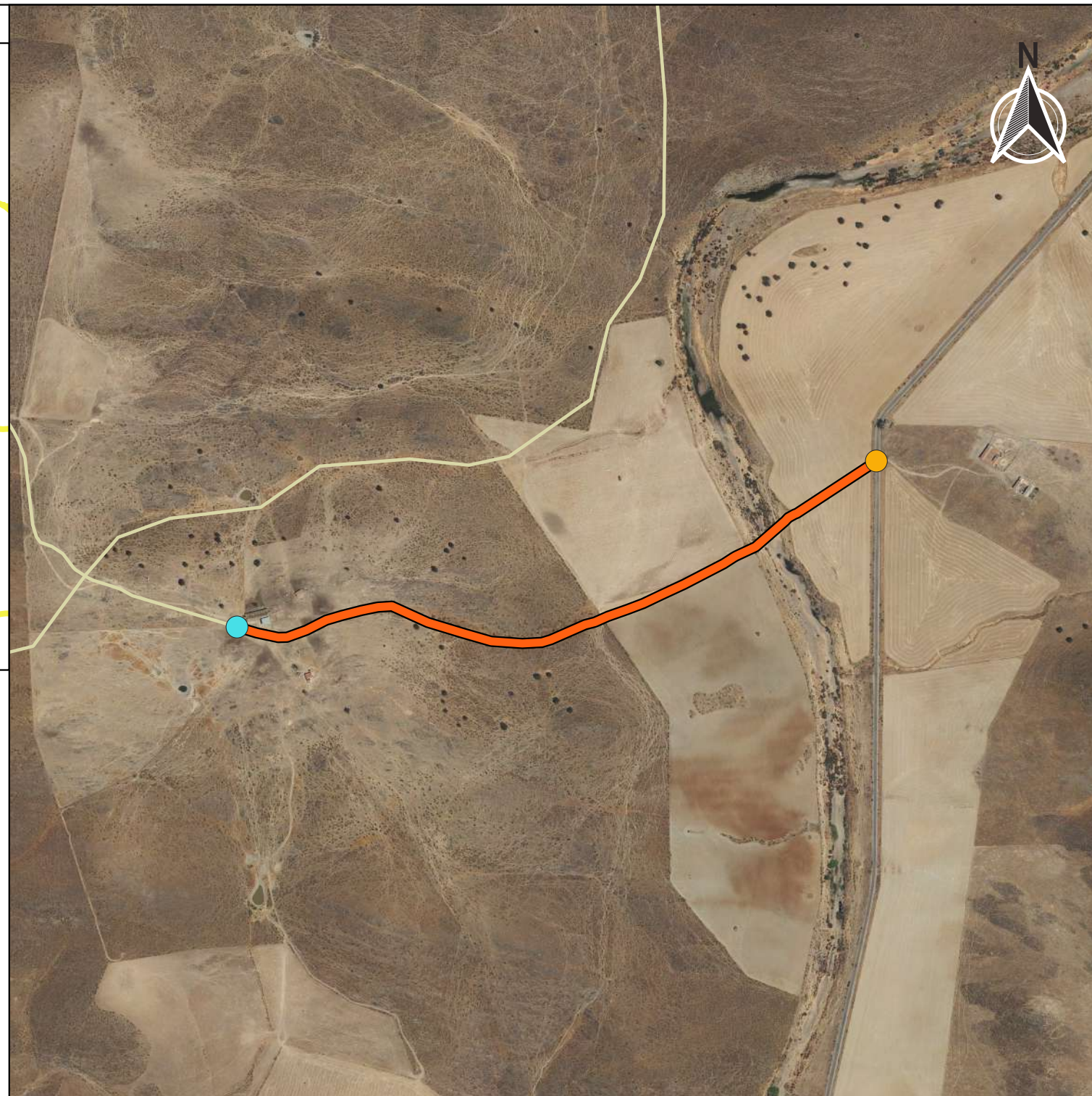
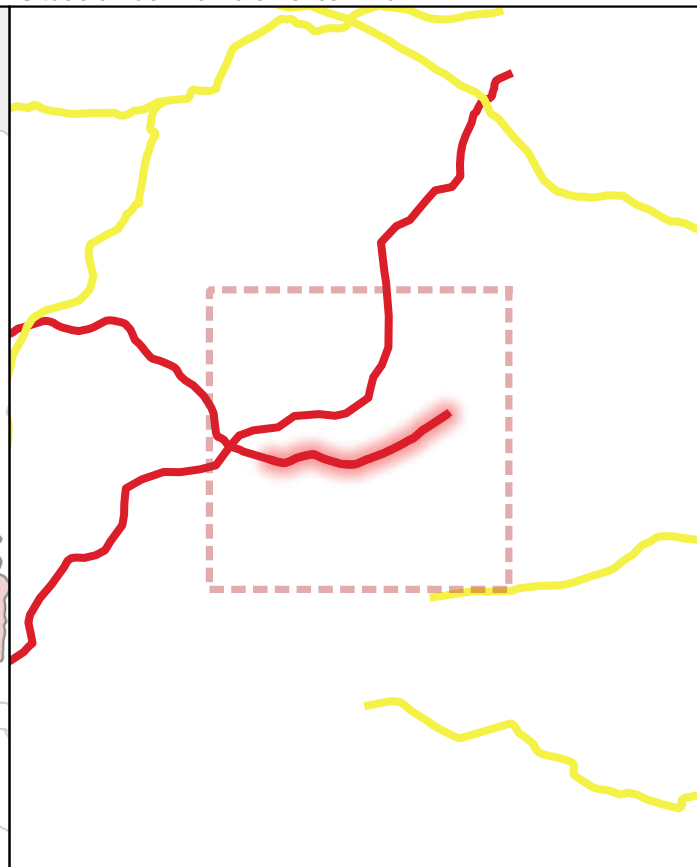
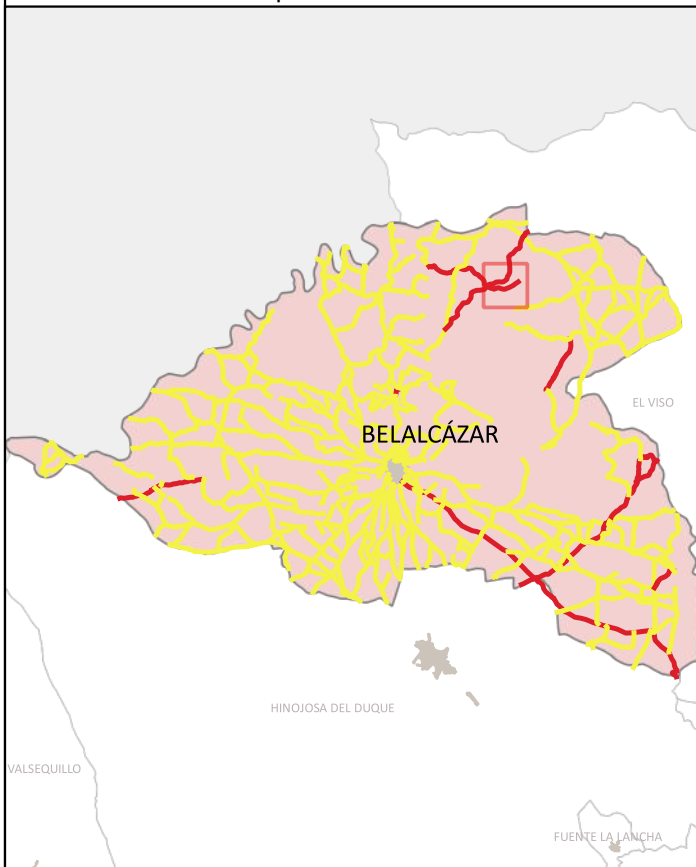
## Camino 96

|                             |            |                    |
|-----------------------------|------------|--------------------|
| <b>NÚMERO DE INVENTARIO</b> | <b>179</b> | <b>179_Tramo 1</b> |
|                             |            | febrero 2023       |



Ubicación en el Municipio

Situación del Tramo en el camino



| CÓDIGO INV. | DENOMINACIÓN DEL CAMINO | TRAMO       |
|-------------|-------------------------|-------------|
| 179         | Camino 96               | 179_Tramo 2 |

| TITULARIDAD | Ayuntamiento de Belalcázar |
|-------------|----------------------------|
|-------------|----------------------------|

| COTITULARIDAD | : | OCUPACIÓN | Usurpado |
|---------------|---|-----------|----------|
|---------------|---|-----------|----------|

| REFERENCIA CATASTRAL | VÍA CON LA QUE COINCIDE |
|----------------------|-------------------------|
| 14008A00309022       |                         |

| PARAJE |  |
|--------|--|
|--------|--|

| OBSERVACIONES | NULL |
|---------------|------|
|---------------|------|

|                        |         |
|------------------------|---------|
| LONGITUD DEL TRAMO (m) | 1280.94 |
|------------------------|---------|

|                         |       |
|-------------------------|-------|
| PENDIENTE DEL TRAMO (%) | -3.92 |
|-------------------------|-------|

|                       |   |
|-----------------------|---|
| ANCHURA DEL TRAMO (m) | 0 |
|-----------------------|---|

| TRAMO : COORDENADAS ETRS89.UTM-30N |   |   |      |  |
|------------------------------------|---|---|------|--|
| P.K.                               | X | Y | Cota |  |

|          |         |           |            |        |
|----------|---------|-----------|------------|--------|
| ● Inicio | 3591.79 | 315684,39 | 4280204,14 | 428,37 |
| ● Final  | 4872.73 | 316852,32 | 4280507,41 | 378,1  |

| TIPO DE TRANSITABILIDAD | PE : PEATONES |
|-------------------------|---------------|
|-------------------------|---------------|

| TIPO DE PAVIMENTACIÓN | TI : TERRENO NATURAL |
|-----------------------|----------------------|
|-----------------------|----------------------|

| ESTADO DEL FIRME | ESTADO DE LA SEÑALIZACIÓN |
|------------------|---------------------------|
| N : NO EXISTE    | N : NO EXISTE             |

| ESTADO DRENAJE TRANSVERSAL | ESTADO DRENAJE LONGITUDINAL |
|----------------------------|-----------------------------|
| N : NO EXISTE              | N : NO EXISTE               |

|               |               |
|---------------|---------------|
| N : NO EXISTE | N : NO EXISTE |
|---------------|---------------|



**INVENTARIO MUNICIPAL DE CAMINOS RURALES**  
 ILTMO. AYUNTAMIENTO DE BELALCÁZAR  
 (Córdoba)

# FICHA TÉCNICA

## Camino 96

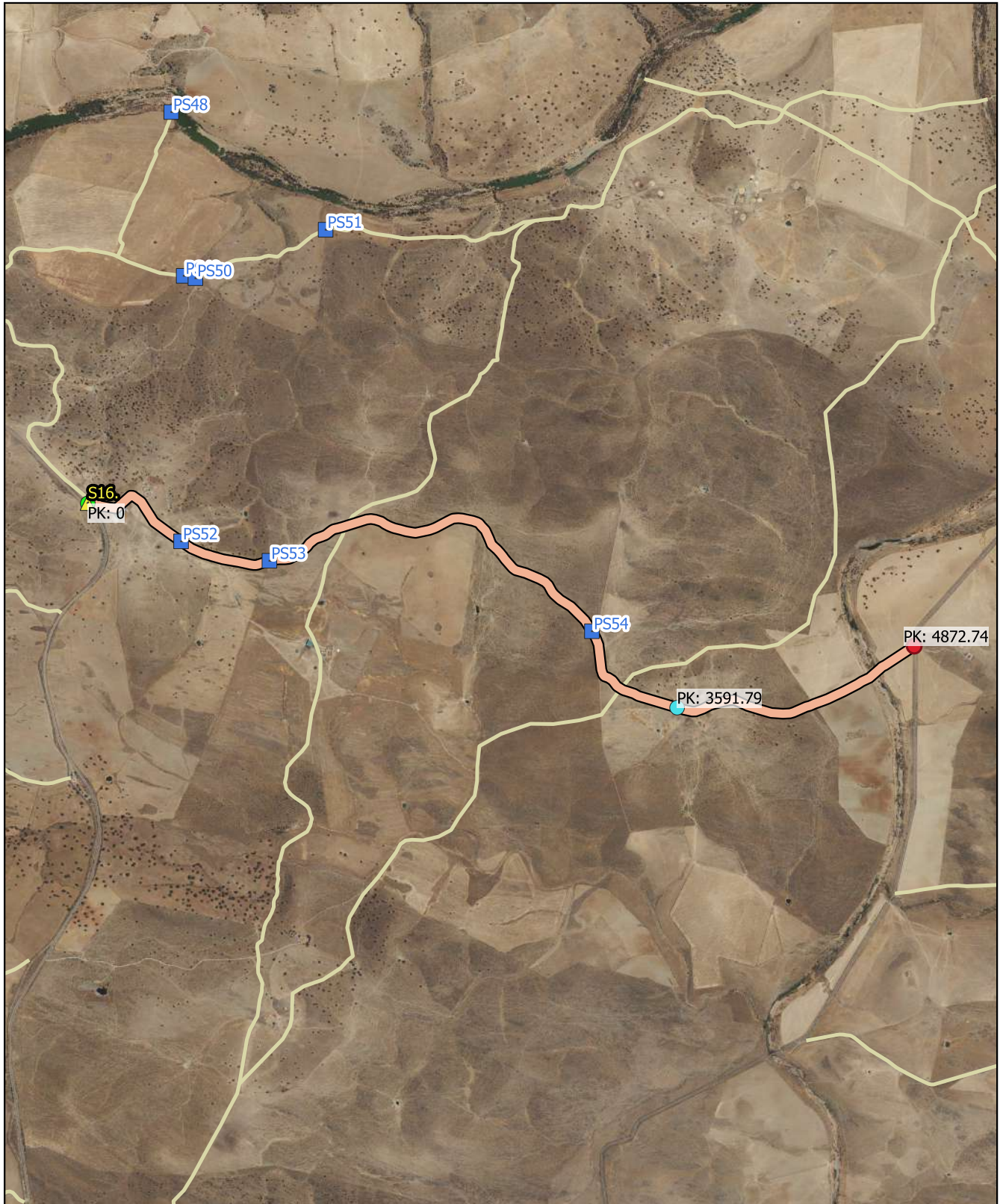
NÚMERO DE INVENTARIO


**179**

179\_Tramo 2



febrero 2023

| CÓDIGO INV. | DENOMINACIÓN DEL CAMINO |
|-------------|-------------------------|
| 179         | Camino 96               |







 Eje de Camino

**PK Eje Camino**

-  FINAL DEL CAMINO
-  INICIO DEL CAMINO

**Puntos\_I-F\_de\_tramos**

-  INICIO DE CAMINO
-  INICIO DE TRAMO
-  Senalización
-  Puntos Singulares



**Diputación de Córdoba**  
Delegación de Infraestructuras Rurales



**INVENTARIO MUNICIPAL DE CAMINOS RURALES**

ILTMO. AYUNTAMIENTO DE BELALCÁZAR (Córdoba)

## SEÑALIZACIÓN

| Identificador | Tipo     | Código | Denominación | Estado | Coordenada X | Coordenada Y |
|---------------|----------|--------|--------------|--------|--------------|--------------|
| S16.          | VERTICAL | R2.    | STOP.        | BUENO  | 312779,54    | 4281211,96   |

| CÓDIGO INV. | DENOMINACIÓN DEL CAMINO |
|-------------|-------------------------|
| <b>179</b>  | Camino 96               |

## REPORTAJE FOTOGRÁFICO

|                 | X        | Y          |
|-----------------|----------|------------|
| ● Punto Inicial | 312781,1 | 4281210,35 |

|               | X         | Y          |
|---------------|-----------|------------|
| ● Punto Final | 316852,33 | 4280507,41 |



## Inicio de tramo: 179\_Tramo 1

(179 → Camino 96)



PK: 0

Coordenadas → X: 312781.1; Y: 4281210.35



## Inicio de tramo: 179\_Tramo 2

(179 → Camino 96)



PK: 3591.79

Coordenadas → X: 315684.39; Y: 4280204.14





## PS52: PASO DE TRACTOR (.)

(179 - Camino 96)



. · |||| (.)

Coordenadas → X: 313240.61 ; Y: 4281023.27 · |||| Estado: BUENO

**Observaciones:** .



## PS53: PASO DE TRACTOR (.)

(179 - Camino 96)



. · |||| (.)

Coordenadas → X: 313675.84 ; Y: 4280927.62 · |||| Estado: BUENO

**Observaciones:** .



## PS54: OTRO → (Portones)

(179 - Camino 96)



. · |||| (.)

Coordenadas → X: 315264.64 ; Y: 4280580.55 · |||| Estado: BUENO

**Observaciones:** Se pueden abrir.





|                    |                                |
|--------------------|--------------------------------|
| <b>CÓDIGO INV.</b> | <b>DENOMINACIÓN DEL CAMINO</b> |
| 180                | Camino 97                      |

|                                       |
|---------------------------------------|
| <b>NOMBRE POPULAR U OTROS NOMBRES</b> |
|                                       |

|                            |                            |
|----------------------------|----------------------------|
| <b>TITULARIDAD</b>         | <b>OTRAS TITULARIDADES</b> |
| Ayuntamiento de Belalcázar |                            |

|                      |                       |
|----------------------|-----------------------|
| <b>USO PRINCIPAL</b> | <b>USO SECUNDARIO</b> |
| AGROGANADERO         |                       |

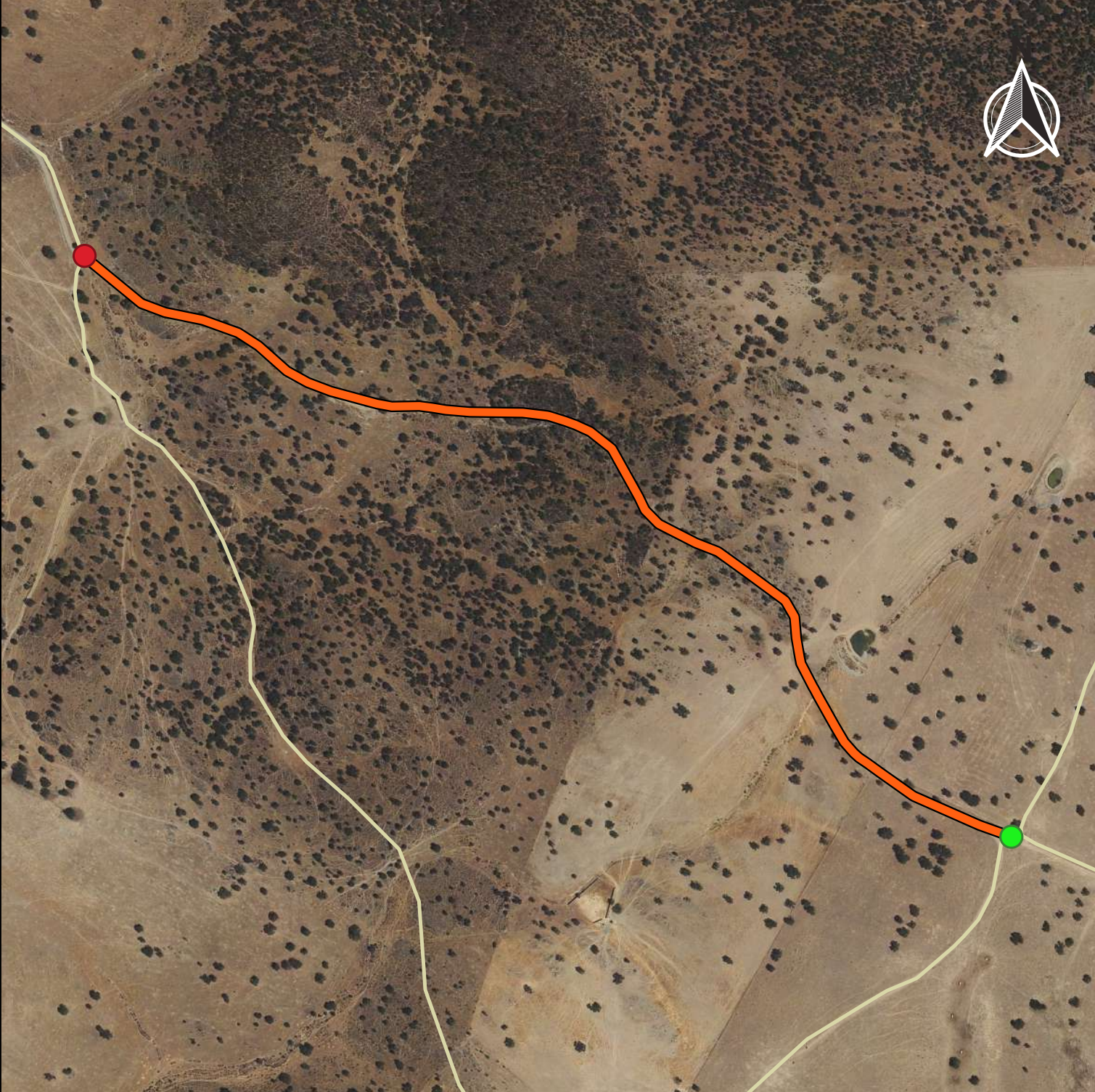
|   |
|---|
| <b>PARAJES O PARTIDOS RURALES QUE ATRAVIESA</b> |
| NULL  |

| <b>TRAMIFICACIÓN</b> |          |                        |                                   |
|----------------------|----------|------------------------|-----------------------------------|
| PK Inicial           | PK Final | Denominación del Tramo | Referencia Catastral              |
| 0                    | 1062,93  | 180_Tramo único        | 14008A00609006,<br>14008A00609001 |

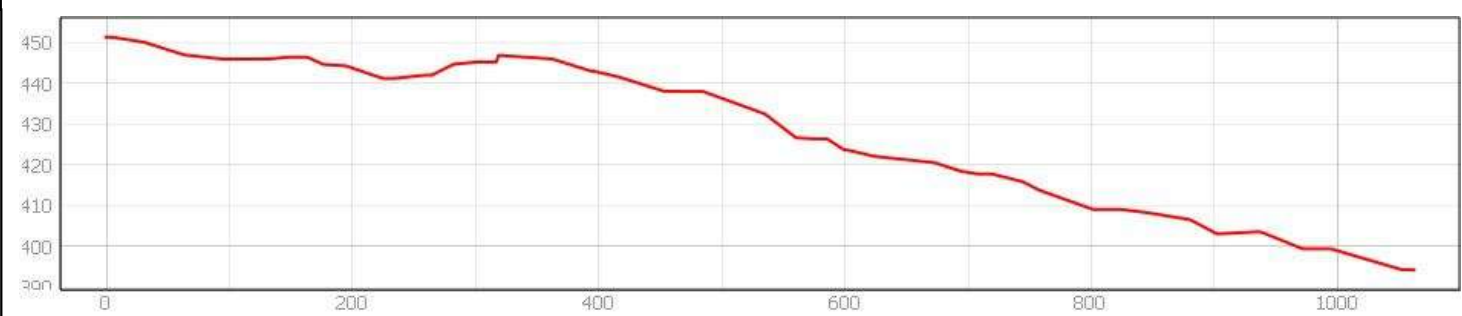
|                    |
|--------------------|
| <b>DESCRIPCIÓN</b> |
| NULL               |



|                                   |           |            |
|-----------------------------------|-----------|------------|
| <b>LONGITUD TOTAL (m)</b>         | 1062      |            |
| <b>ANCH. MEDIA FÍSICA (m)</b>     | 5         |            |
| <b>SUPERFICIE TOTAL (m²)</b>      | 5156.7    |            |
| <b>COORDENADAS ETRS89.UTM-30N</b> |           |            |
| inicio_o_fin                      | X         | Y          |
| ● Punto Inicial                   | 319906,14 | 4280697,25 |
| ● Punto Final                     | 319061,42 | 4281226,6  |



|                      |
|----------------------|
| <b>OBSERVACIONES</b> |
| NULL                 |



**INVENTARIO MUNICIPAL DE CAMINOS RURALES**  
 ILTMO. AYUNTAMIENTO DE BELALCÁZAR (Córdoba)

# FICHA TÉCNICA

## Camino 97

**NÚMERO DE INVENTARIO**  
**180**

**DATOS GENERALES DEL CAMINO**  
febrero 2023

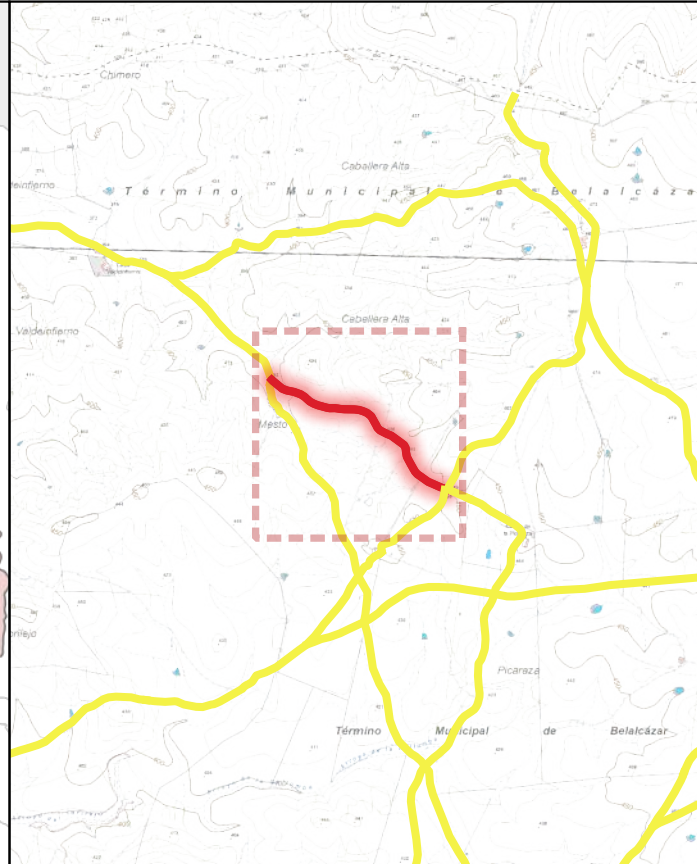




Ubicación en el Municipio



Situación del Tramo en el camino



| CÓDIGO INV. | DENOMINACIÓN DEL CAMINO | TRAMO           |
|-------------|-------------------------|-----------------|
| 180         | Camino 97               | 180_Tramo único |

|             |                            |
|-------------|----------------------------|
| TITULARIDAD | Ayuntamiento de Belalcázar |
|-------------|----------------------------|

|               |           |
|---------------|-----------|
| COTITULARIDAD | OCUPACIÓN |
| :             |           |

|                                   |                         |
|-----------------------------------|-------------------------|
| REFERENCIA CATASTRAL              | VÍA CON LA QUE COINCIDE |
| 140006000000000, 1400080000000001 |                         |

|        |
|--------|
| PARAJE |
|        |

|               |
|---------------|
| OBSERVACIONES |
| NULL          |

|                                    |         |                             |                          |        |
|------------------------------------|---------|-----------------------------|--------------------------|--------|
| LONGITUD DEL TRAMO (m)             | 1062.93 | TIPO DE TRANSITABILIDAD     | MA : MAQUINARIA AGRÍCOLA |        |
| PENDIENTE DEL TRAMO (%)            | -5.38   | TIPO DE PAVIMENTACIÓN       | TI : TERRENO NATURAL     |        |
| ANCHURA DEL TRAMO (m)              | 7       | ESTADO DEL FIRME            | R : REGULAR              |        |
| TRAMO : COORDENADAS ETRS89.UTM-30N |         | ESTADO DE LA SEÑALIZACIÓN   | N : NO EXISTE            |        |
|                                    | P.K.    | X                           | Y                        | Cota   |
| ● Inicio                           | 1062.93 | 319061,42                   | 4281226,6                | 394,11 |
| ● Final                            | 0       | 319906,14                   | 4280697,25               | 451,28 |
| ESTADO DRENAJE TRANSVERSAL         |         | ESTADO DRENAJE LONGITUDINAL |                          |        |
| N : NO EXISTE                      |         | N : NO EXISTE               |                          |        |



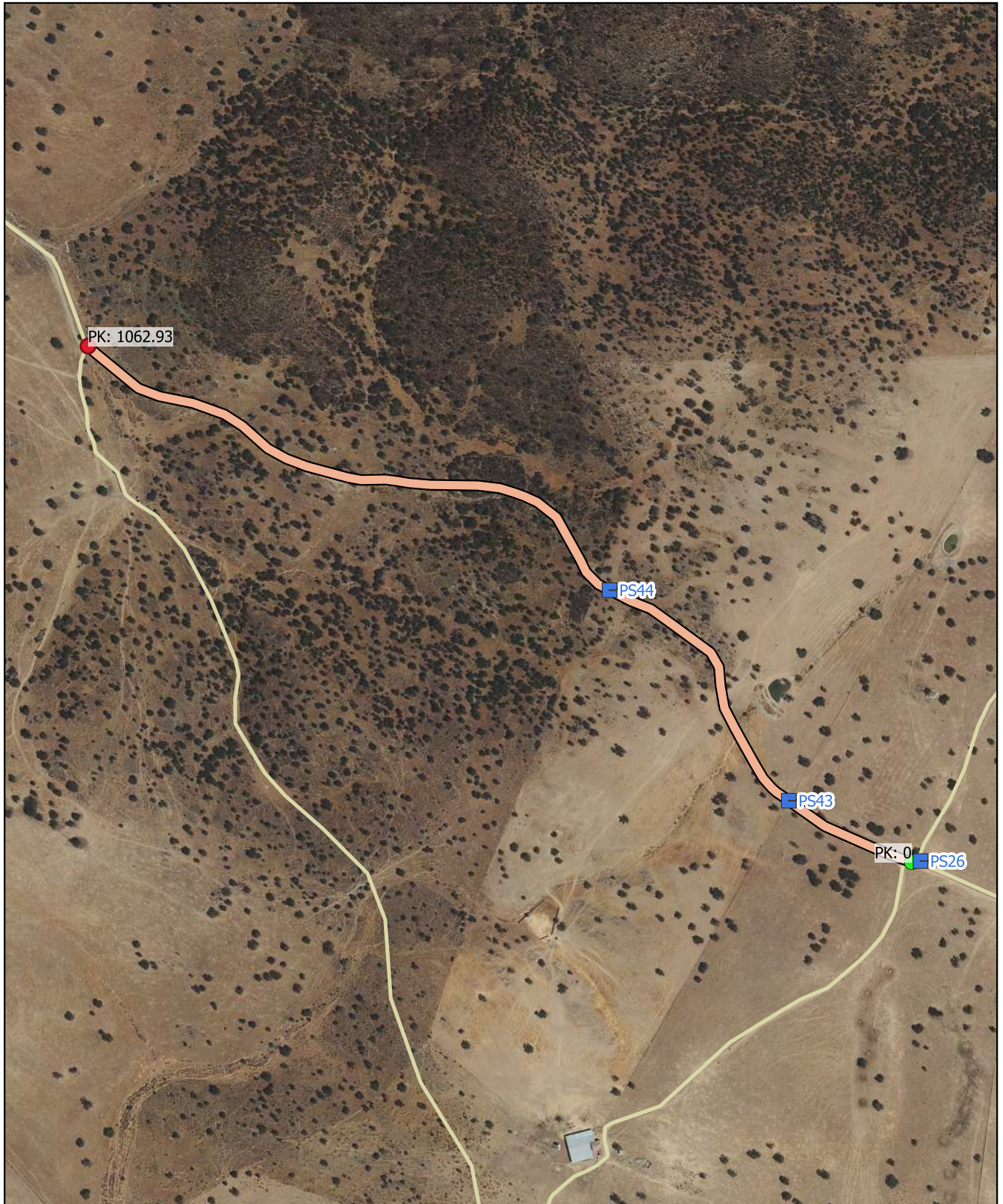
**INVENTARIO MUNICIPAL DE CAMINOS RURALES**  
 ILTMO. AYUNTAMIENTO DE BELALCÁZAR  
 (Córdoba)


## FICHA TÉCNICA

### Camino 97



|                      |                 |
|----------------------|-----------------|
| NÚMERO DE INVENTARIO | 180_Tramo único |
| <b>180</b>           | febrero 2023    |

|                    |                                |
|--------------------|--------------------------------|
| <b>CÓDIGO INV.</b> | <b>DENOMINACIÓN DEL CAMINO</b> |
| <b>180</b>         | Camino 97                      |







 Eje de Camino

**PK Eje Camino**

-  FINAL DEL CAMINO
-  INICIO DEL CAMINO

**Puntos\_I-F\_de\_tramos**

-  INICIO DE CAMINO
-  INICIO DE TRAMO
-  Senalización
-  Puntos Singulares



**Diputación de Córdoba**  
Delegación de Infraestructuras Rurales



**INVENTARIO MUNICIPAL  
DE CAMINOS RURALES**

ILTIMO. AYUNTAMIENTO DE  
BELALCÁZAR  
(Córdoba)

## SEÑALIZACIÓN

| Identificador | Tipo | Código | Denominación | Estado | Coordenada X | Coordenada Y |
|---------------|------|--------|--------------|--------|--------------|--------------|
|---------------|------|--------|--------------|--------|--------------|--------------|

| CÓDIGO INV. | DENOMINACIÓN DEL CAMINO |
|-------------|-------------------------|
| <b>180</b>  | Camino 97               |

## REPORTAJE FOTOGRÁFICO

|  | X         | Y          |
|--|-----------|------------|
| <span style="color: green;">●</span> Punto Inicial | 319906,14 | 4280697,25 |

|  | X         | Y         |
|--|-----------|-----------|
| <span style="color: red;">●</span> Punto Final | 319061,42 | 4281226,6 |




# Inicio de tramo: 180\_Tramo nico

(180 → Camino 97)



PK: 0

Coordenadas → X: 319906.14; Y: 4280697.25





### PS43: PASO DE TRACTOR (.)

(180 - Camino 97)



. · ||| (.)

Coordenadas → X: 319780.17 ; Y: 4280760.36 · ||| Estado: BUENO

**Observaciones:** .



### PS44: PASO DE TRACTOR (.)


(180 - Camino 97)



. · ||| (.)

Coordenadas → X: 319596.35 ; Y: 4280976.3 · ||| Estado: BUENO

**Observaciones:** .



|                    |                                |
|--------------------|--------------------------------|
| <b>CÓDIGO INV.</b> | <b>DENOMINACIÓN DEL CAMINO</b> |
| 181                | Camino 98                      |

|                                       |
|---------------------------------------|
| <b>NOMBRE POPULAR U OTROS NOMBRES</b> |
|                                       |

|                            |                            |
|----------------------------|----------------------------|
| <b>TITULARIDAD</b>         | <b>OTRAS TITULARIDADES</b> |
| Ayuntamiento de Belalcázar |                            |

|                      |                       |
|----------------------|-----------------------|
| <b>USO PRINCIPAL</b> | <b>USO SECUNDARIO</b> |
| AGROGANADERO         |                       |

|   |
|---|
| <b>PARAJES O PARTIDOS RURALES QUE ATRAVIESA</b> |
| NULL  |

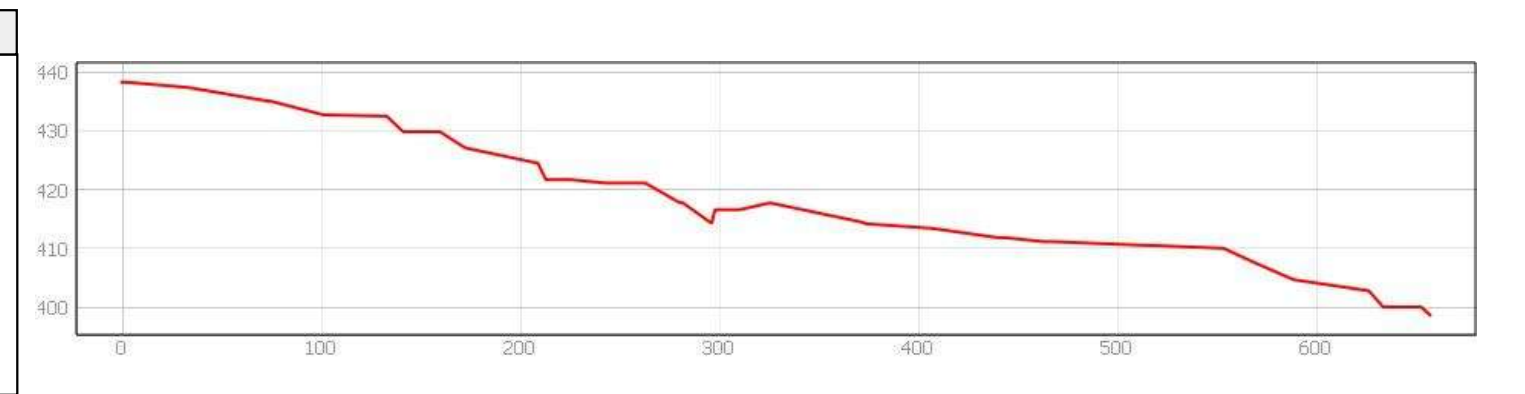
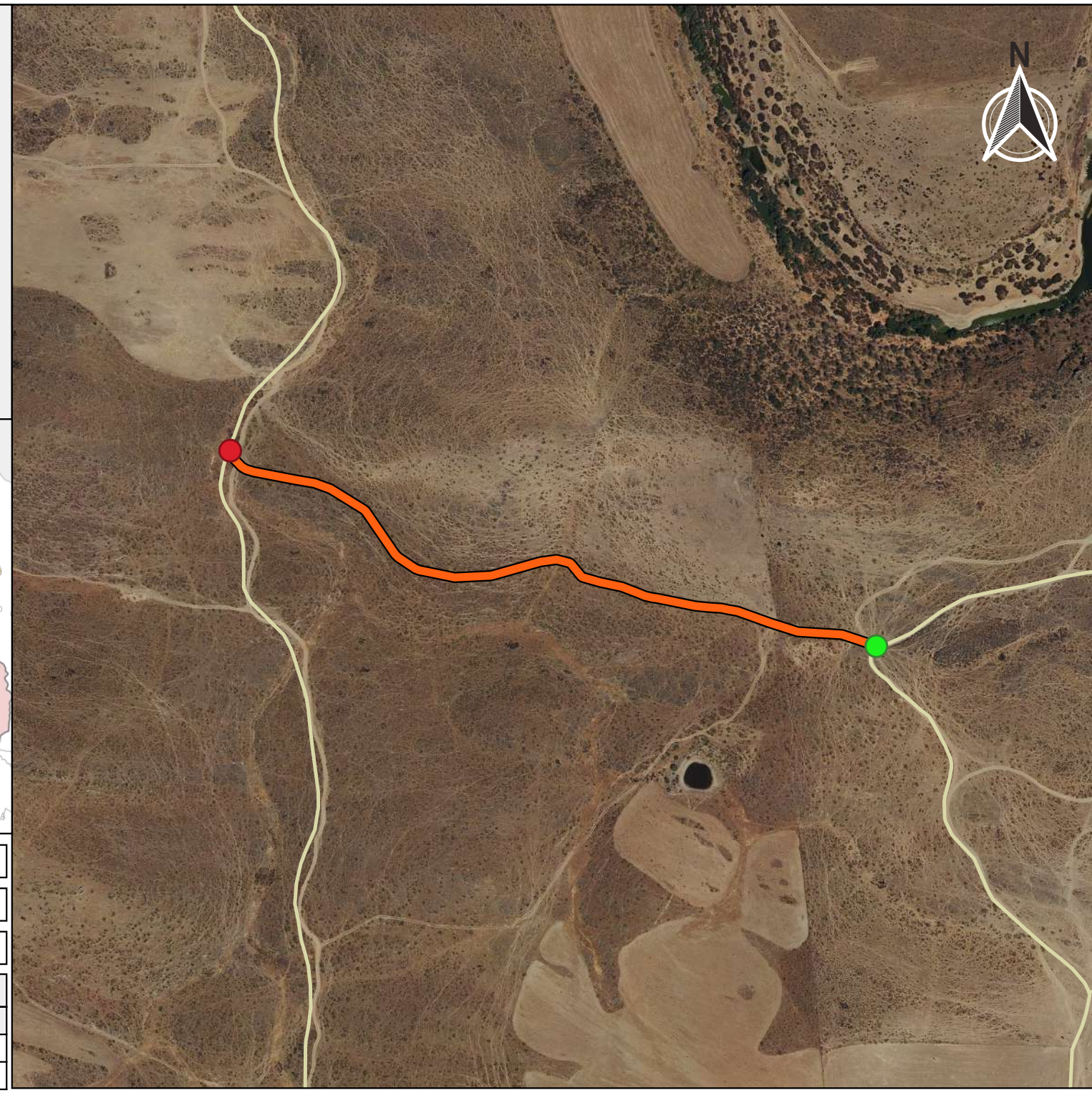
| <b>TRAMIFICACIÓN</b> |          |                        |                      |
|----------------------|----------|------------------------|----------------------|
| PK Inicial           | PK Final | Denominación del Tramo | Referencia Catastral |
| 0                    | 657,46   | 181_Tramo único        | 14008A00109004       |

|                    |
|--------------------|
| <b>DESCRIPCIÓN</b> |
| NULL               |



|                                   |           |            |
|-----------------------------------|-----------|------------|
| <b>LONGITUD TOTAL (m)</b>         | 657       |            |
| <b>ANCH. MEDIA FÍSICA (m)</b>     | 5         |            |
| <b>SUPERFICIE TOTAL (m²)</b>      | 2918.6    |            |
| <b>COORDENADAS ETRS89.UTM-30N</b> |           |            |
| inicio_o_fin                      | X         | Y          |
| ● Punto Inicial                   | 308517,77 | 4280685,72 |
| ● Punto Final                     | 307920,94 | 4280866,2  |

|                      |
|----------------------|
| <b>OBSERVACIONES</b> |
| NULL                 |

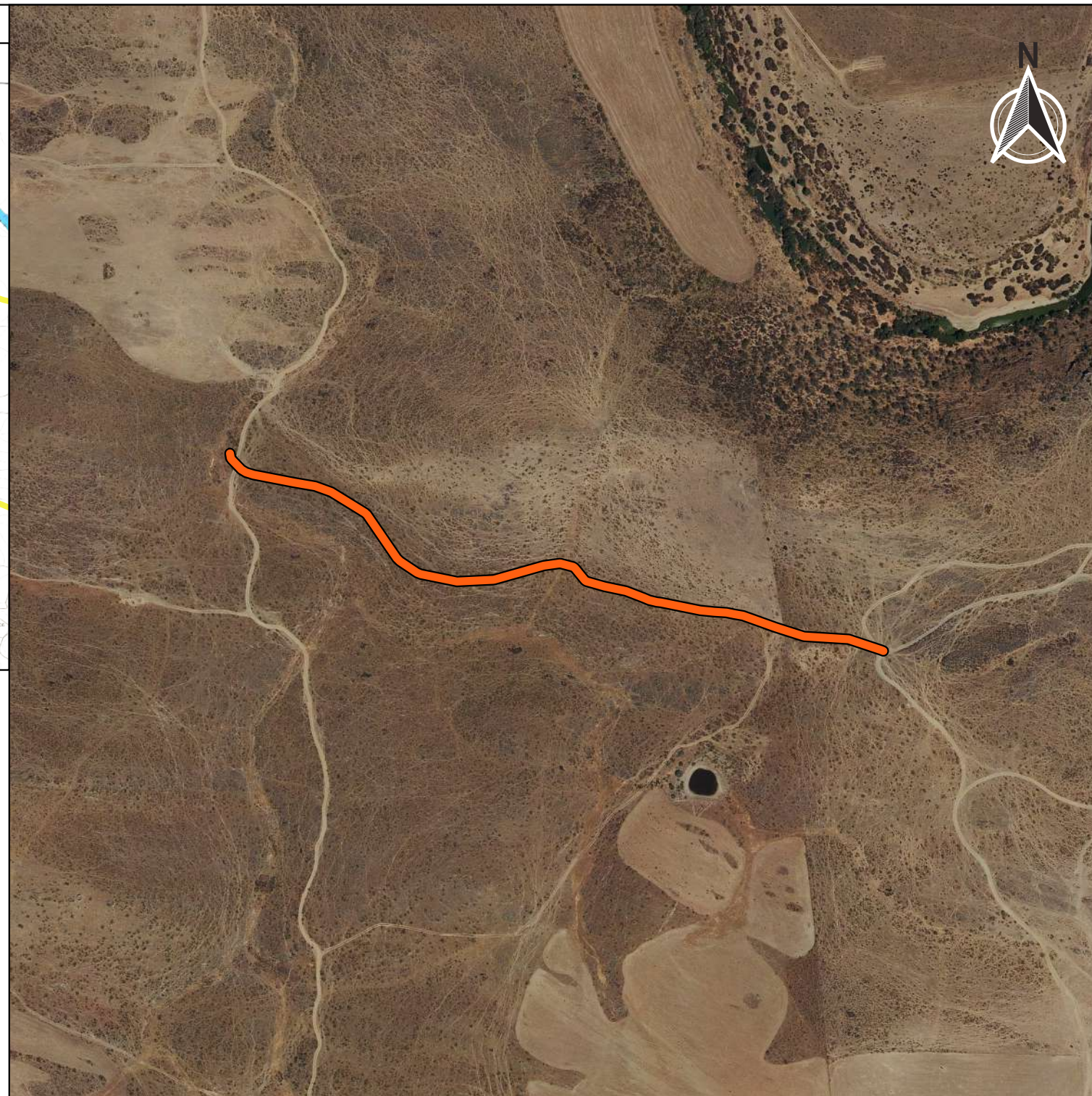
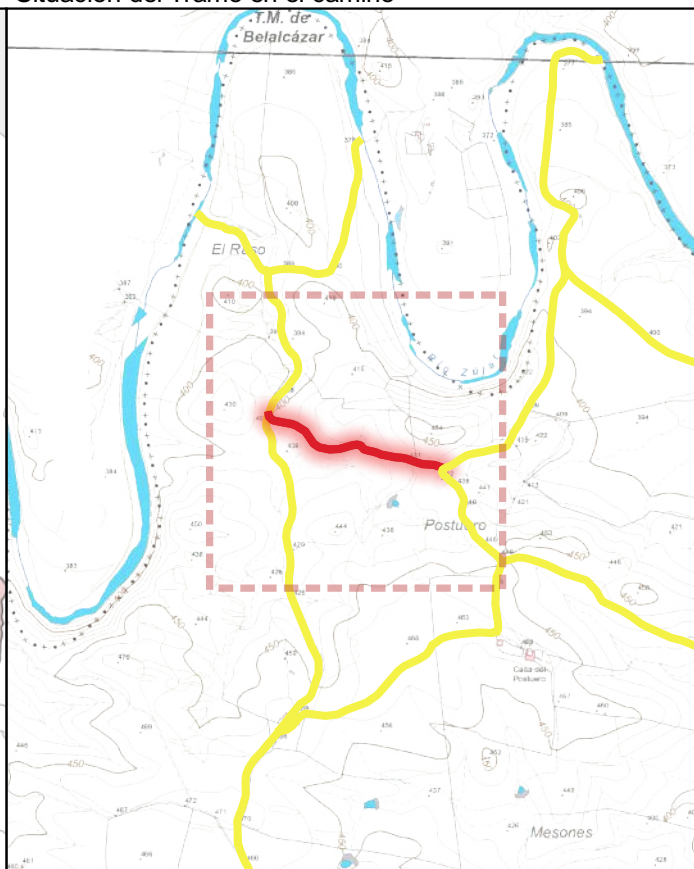




Ubicación en el Municipio



Situación del Tramo en el camino



| CÓDIGO INV. | DENOMINACIÓN DEL CAMINO | TRAMO           |
|-------------|-------------------------|-----------------|
| 181         | Camino 98               | 181_Tramo único |

| TITULARIDAD | Ayuntamiento de Belalcázar |
|-------------|----------------------------|
|-------------|----------------------------|

| COTITULARIDAD | : | OCUPACIÓN |  |
|---------------|---|-----------|--|
|---------------|---|-----------|--|

| REFERENCIA CATASTRAL | VÍA CON LA QUE COINCIDE |
|----------------------|-------------------------|
| 14008A00109004       |                         |

| PARAJE |  |
|--------|--|
|--------|--|

| OBSERVACIONES | NULL |
|---------------|------|
|---------------|------|

|                        |        |
|------------------------|--------|
| LONGITUD DEL TRAMO (m) | 657.46 |
|------------------------|--------|

|                         |       |
|-------------------------|-------|
| PENDIENTE DEL TRAMO (%) | -6.02 |
|-------------------------|-------|

|                       |     |
|-----------------------|-----|
| ANCHURA DEL TRAMO (m) | 3.5 |
|-----------------------|-----|

| TRAMO : COORDENADAS ETRS89.UTM-30N |   |   |      |  |
|------------------------------------|---|---|------|--|
| P.K.                               | X | Y | Cota |  |

|          |        |           |            |        |
|----------|--------|-----------|------------|--------|
| ● Inicio | 0      | 308517,77 | 4280685,72 | 438,26 |
| ● Final  | 657.46 | 307920,94 | 4280866,2  | 398,68 |

| TIPO DE TRANSITABILIDAD | MA : MAQUINARIA AGRÍCOLA |
|-------------------------|--------------------------|
|-------------------------|--------------------------|

| TIPO DE PAVIMENTACIÓN | TI : TERRENO NATURAL |
|-----------------------|----------------------|
|-----------------------|----------------------|

| ESTADO DEL FIRME | ESTADO DE LA SEÑALIZACIÓN |
|------------------|---------------------------|
| M : MALO         | N : NO EXISTE             |

| ESTADO DRENAJE TRANSVERSAL | ESTADO DRENAJE LONGITUDINAL |
|----------------------------|-----------------------------|
| N : NO EXISTE              | N : NO EXISTE               |

| ESTADO DRENAJE TRANSVERSAL | ESTADO DRENAJE LONGITUDINAL |
|----------------------------|-----------------------------|
| N : NO EXISTE              | N : NO EXISTE               |

| ESTADO DRENAJE TRANSVERSAL | ESTADO DRENAJE LONGITUDINAL |
|----------------------------|-----------------------------|
| N : NO EXISTE              | N : NO EXISTE               |



INVENTARIO MUNICIPAL DE CAMINOS RURALES  
 ILTMO. AYUNTAMIENTO DE BELALCÁZAR  
 (Córdoba)

# FICHA TÉCNICA

## Camino 98

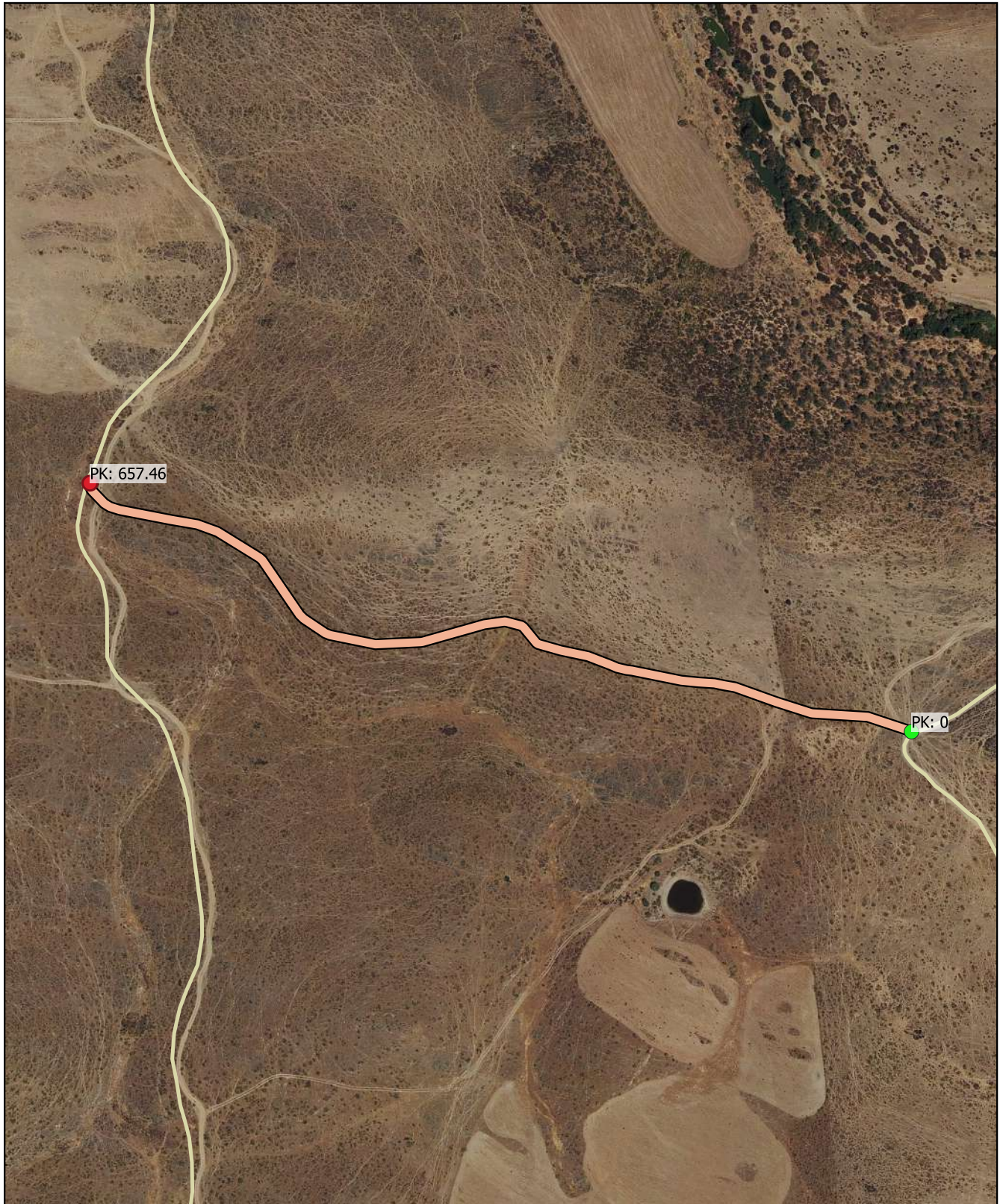
NÚMERO DE INVENTARIO


181

181\_Tramo único



febrero 2023

| CÓDIGO INV. | DENOMINACIÓN DEL CAMINO |
|-------------|-------------------------|
| 181         | Camino 98               |







 Eje de Camino

**PK Eje Camino**

-  FINAL DEL CAMINO
-  INICIO DEL CAMINO

**Puntos\_I-F\_de\_tramos**

-  INICIO DE CAMINO
-  INICIO DE TRAMO
-  Senalización
-  Puntos Singulares



**Diputación de Córdoba**  
Delegación de Infraestructuras Rurales



**INVENTARIO MUNICIPAL DE CAMINOS RURALES**

ILTMO. AYUNTAMIENTO DE  
BELALCÁZAR  
(Córdoba)



## SEÑALIZACIÓN

| Identificador | Tipo | Código | Denominación | Estado | Coordenada X | Coordenada Y |
|---------------|------|--------|--------------|--------|--------------|--------------|
|---------------|------|--------|--------------|--------|--------------|--------------|

| CÓDIGO INV. | DENOMINACIÓN DEL CAMINO |
|-------------|-------------------------|
| <b>181</b>  | Camino 98               |

## REPORTAJE FOTOGRÁFICO

|  | X         | Y          |
|--|-----------|------------|
| <span style="color: green;">●</span> Punto Inicial | 308517,77 | 4280685,72 |

|  | X         | Y         |
|--|-----------|-----------|
| <span style="color: red;">●</span> Punto Final | 307920,94 | 4280866,2 |




# Inicio de tramo: 181\_Tramo nico

(181 → Camino 98)



PK: 0

Coordenadas → X: 308517.77; Y: 4280685.72



| CÓDIGO INV. | DENOMINACIÓN DEL CAMINO |
|-------------|-------------------------|
| 182         | Camino 99               |

| NOMBRE POPULAR U OTROS NOMBRES |
|--------------------------------|
|                                |

| TITULARIDAD                | OTRAS TITULARIDADES |
|----------------------------|---------------------|
| Ayuntamiento de Belalcázar |                     |

| USO PRINCIPAL | USO SECUNDARIO |
|---------------|----------------|
| AGROGANADERO  |                |

| PARAJES O PARTIDOS RURALES QUE ATRAVIESA |
|--|
| NULL                                     |

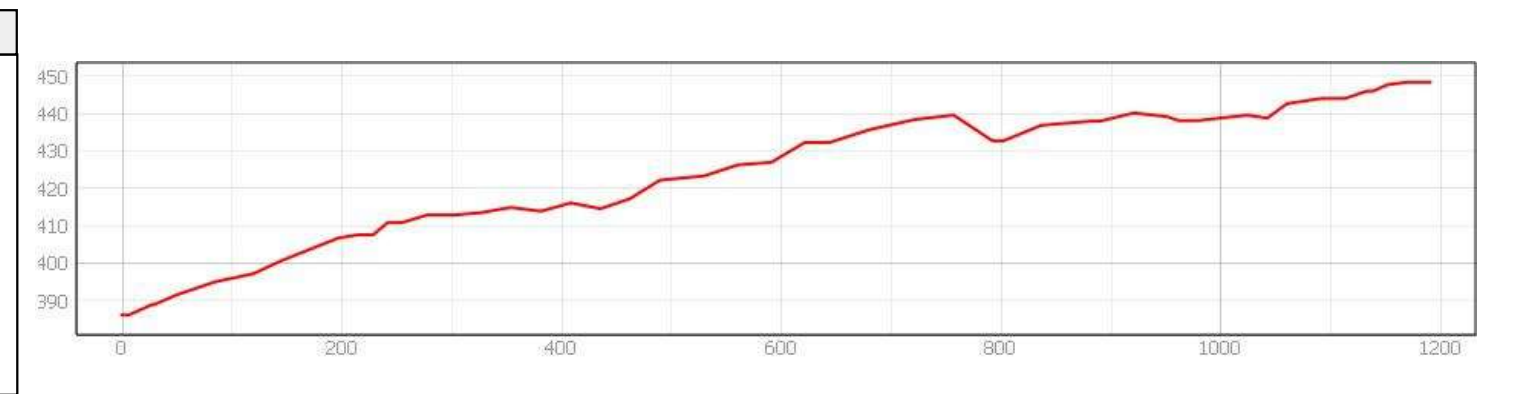
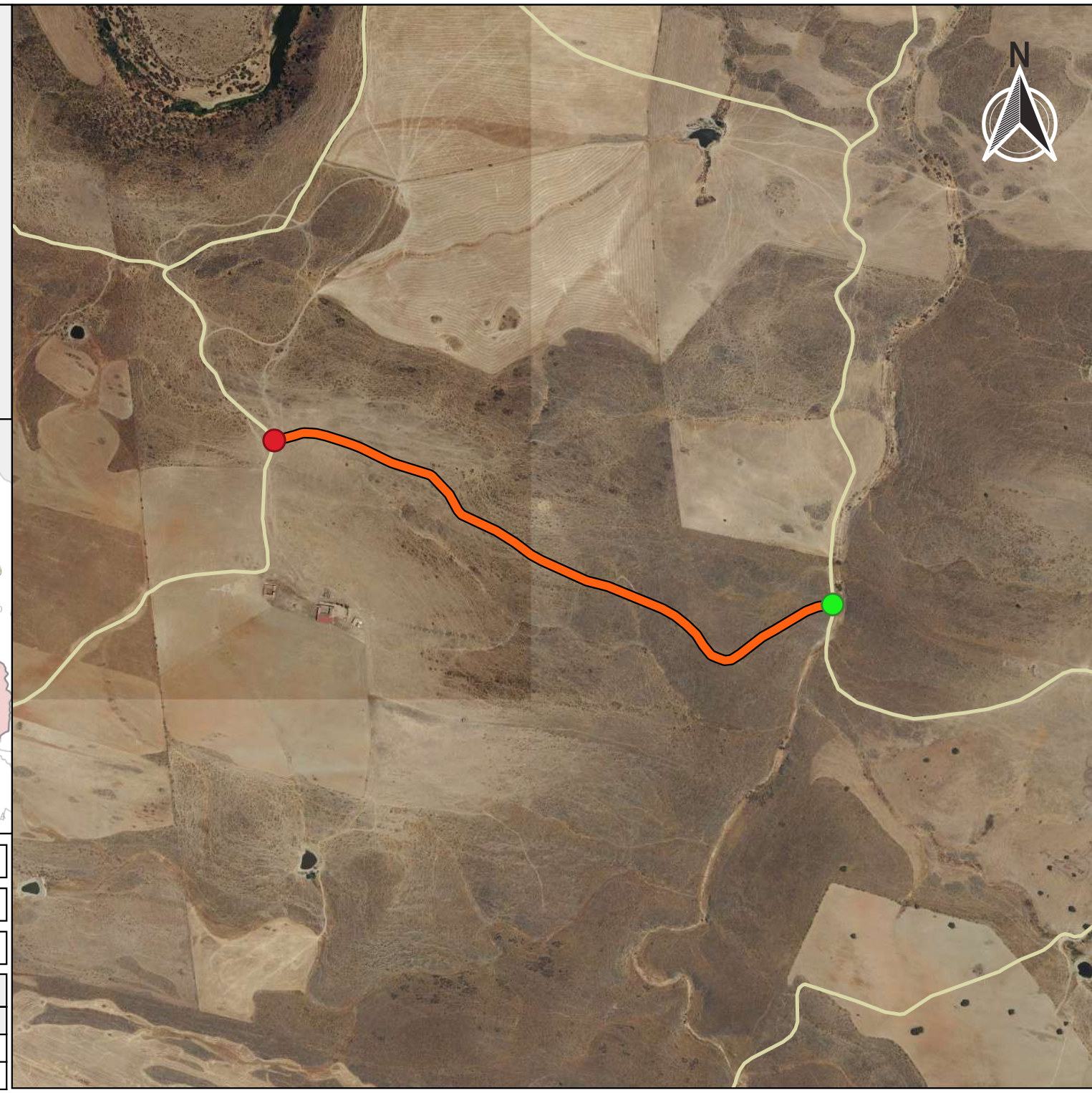
| TRAMIFICACIÓN |          |                        |                      |
|---------------|----------|------------------------|----------------------|
| PK Inicial    | PK Final | Denominación del Tramo | Referencia Catastral |
| 0             | 1190,86  | 182_Tramo único        | 14008A00109021       |

| DESCRIPCIÓN |
|-------------|
| NULL        |



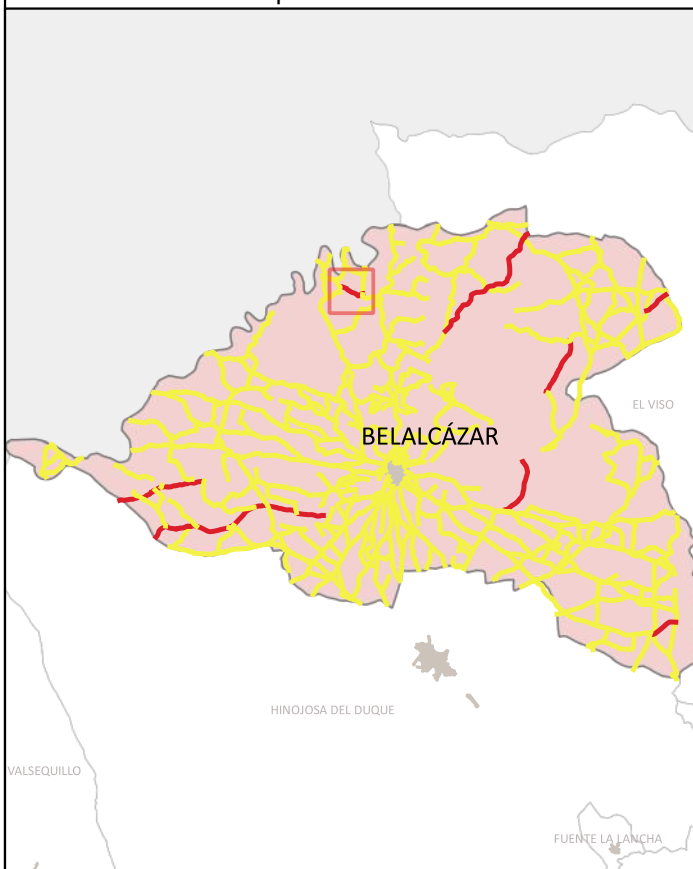
| LONGITUD TOTAL (m)         | 1190      |            |
|----------------------------|-----------|------------|
| ANCH. MEDIA FÍSICA (m)     | 5         |            |
| SUPERFICIE TOTAL (m²)      | 5701.61   |            |
| COORDENADAS ETRS89.UTM-30N |           |            |
| inicio_o_fin               | X         | Y          |
| ● Punto Inicial            | 309747,39 | 4280063,74 |
| ● Punto Final              | 308715,92 | 4280366,55 |

| OBSERVACIONES |
|---------------|
| NULL          |

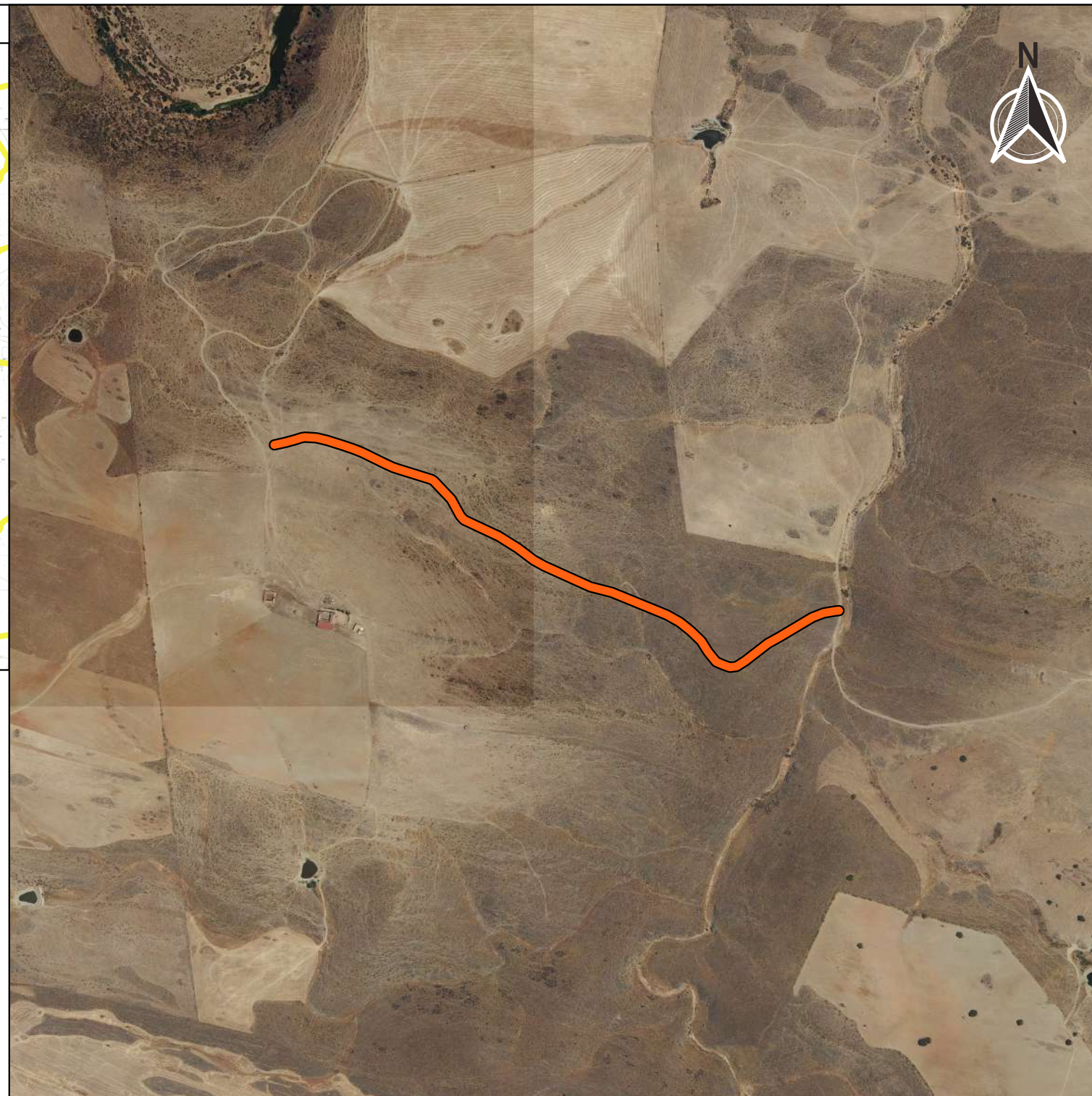
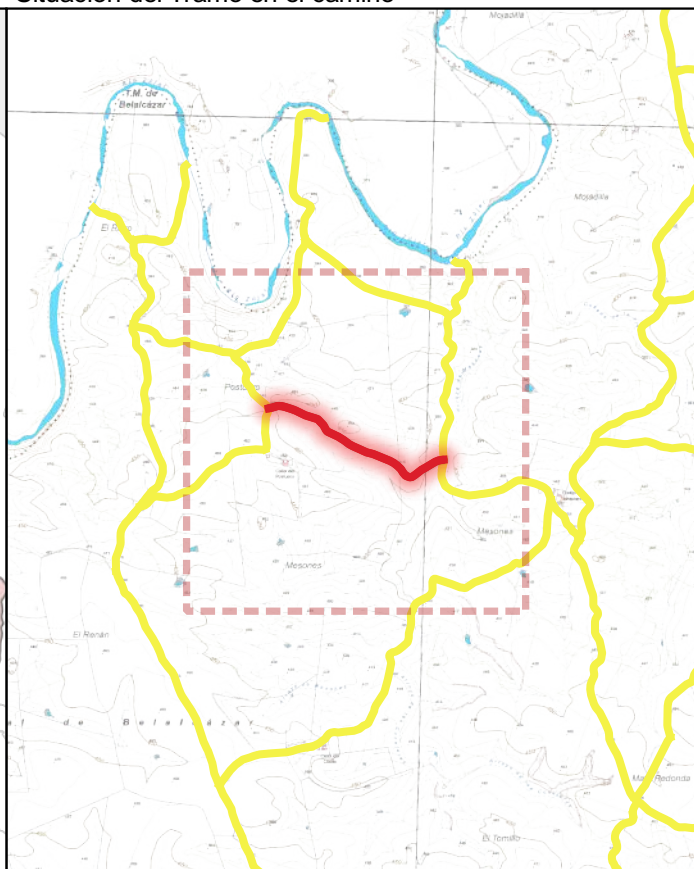




Ubicación en el Municipio



Situación del Tramo en el camino



| CÓDIGO INV. | DENOMINACIÓN DEL CAMINO | TRAMO           |
|-------------|-------------------------|-----------------|
| 182         | Camino 99               | 182_Tramo único |

| TITULARIDAD | Ayuntamiento de Belalcázar |
|-------------|----------------------------|
|-------------|----------------------------|

| COTITULARIDAD | : | OCUPACIÓN |  |
|---------------|---|-----------|--|
|---------------|---|-----------|--|

| REFERENCIA CATASTRAL | VÍA CON LA QUE COINCIDE |
|----------------------|-------------------------|
| 14008A00109021       |                         |

| PARAJE |  |
|--------|--|
|--------|--|

| OBSERVACIONES | NULL |
|---------------|------|
|---------------|------|

|   |                                     |                                   |                                    |
|---|-------------------------------------|-----------------------------------|------------------------------------|
| LONGITUD DEL TRAMO (m)                    | 1190.86                             | <b>TIPO DE TRANSITABILIDAD</b>    |                                    |
| PENDIENTE DEL TRAMO (%)                   | 5.23                                | MA : MAQUINARIA AGRÍCOLA          |                                    |
| ANCHURA DEL TRAMO (m)                     | 3.5                                 | <b>TIPO DE PAVIMENTACIÓN</b>      |                                    |
| <b>TRAMO : COORDENADAS ETRS89.UTM-30N</b> |                                     | TI : TERRENO NATURAL              |                                    |
|   |                                     | <b>ESTADO DEL FIRME</b>           | <b>ESTADO DE LA SEÑALIZACIÓN</b>   |
| ● Inicio                                  | P.K. X Y Cota                       | M : MALO                          | N : NO EXISTE                      |
| ● Final                                   | 0 309747,39 4280063,74 386,07       | <b>ESTADO DRENAJE TRANSVERSAL</b> | <b>ESTADO DRENAJE LONGITUDINAL</b> |
|   | 1190.86 308715,92 4280366,55 448,37 | N : NO EXISTE                     | N : NO EXISTE                      |



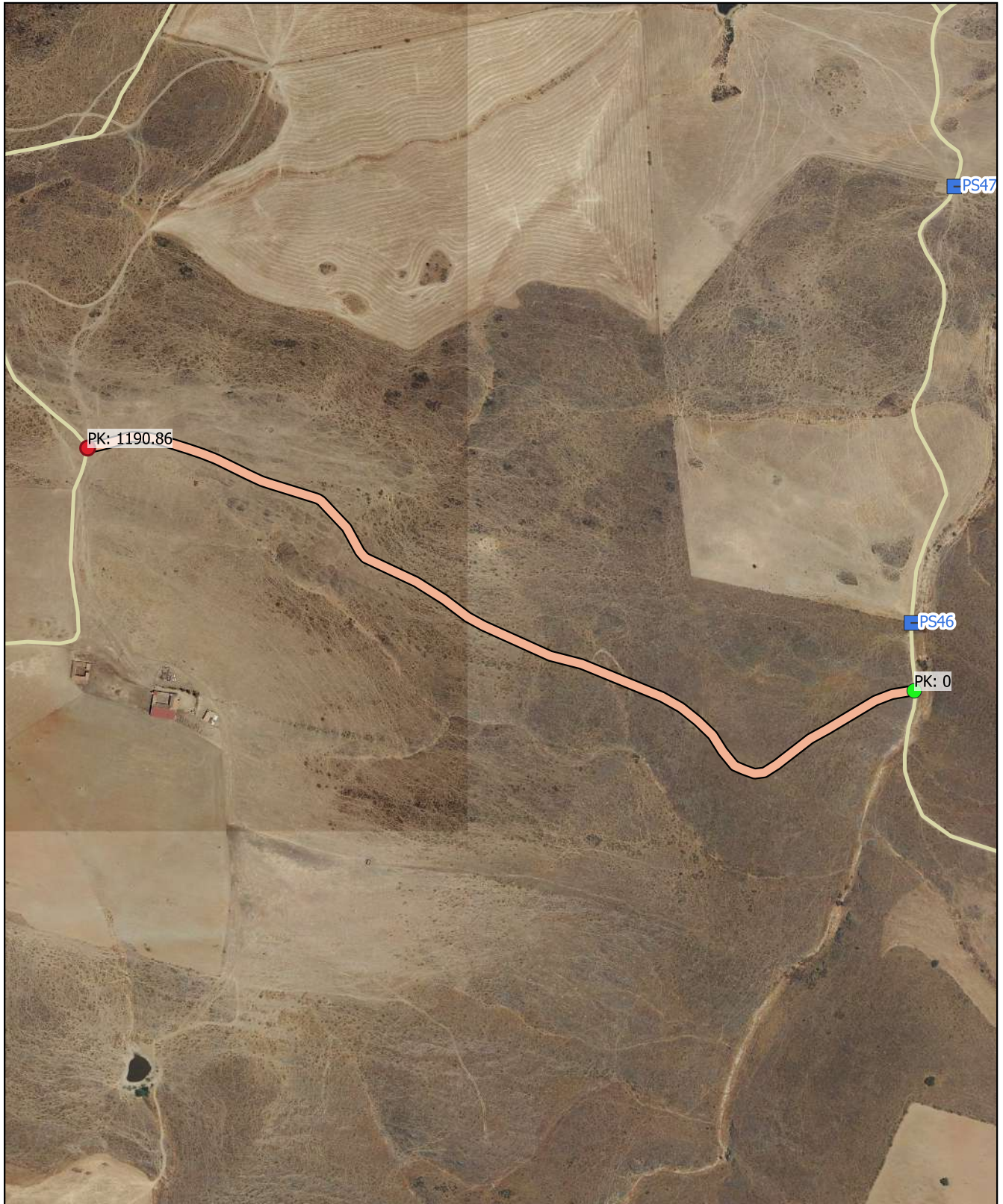
**INVENTARIO MUNICIPAL DE CAMINOS RURALES**  
 ILTMO. AYUNTAMIENTO DE BELALCÁZAR  
 (Córdoba)


# FICHA TÉCNICA

## Camino 99



NÚMERO DE INVENTARIO  
**182**  
 182\_Tramo único  
 febrero 2023

| CÓDIGO INV. | DENOMINACIÓN DEL CAMINO |
|-------------|-------------------------|
| 182         | Camino 99               |







 Eje de Camino

**PK Eje Camino**

-  FINAL DEL CAMINO
-  INICIO DEL CAMINO

**Puntos\_I-F\_de\_tramos**

-  INICIO DE CAMINO
-  INICIO DE TRAMO
-  Senalización
-  Puntos Singulares



**Diputación de Córdoba**  
Delegación de Infraestructuras Rurales



**INVENTARIO MUNICIPAL DE CAMINOS RURALES**

ILTMO. AYUNTAMIENTO DE BELALCÁZAR  
(Córdoba)

## SEÑALIZACIÓN

| Identificador | Tipo | Código | Denominación | Estado | Coordenada X | Coordenada Y |
|---------------|------|--------|--------------|--------|--------------|--------------|
|---------------|------|--------|--------------|--------|--------------|--------------|

| CÓDIGO INV. | DENOMINACIÓN DEL CAMINO |
|-------------|-------------------------|
| <b>182</b>  | Camino 99               |

## REPORTAJE FOTOGRÁFICO

|  | X         | Y          |
|--|-----------|------------|
| <span style="color: green;">●</span> Punto Inicial | 309747,39 | 4280063,74 |

|  | X         | Y          |
|--|-----------|------------|
| <span style="color: red;">●</span> Punto Final | 308715,92 | 4280366,55 |




# Inicio de tramo: 182\_Tramo nico

(182 → Camino 99)



PK: 0

Coordenadas → X: 309747.39; Y: 4280063.74



| CÓDIGO INV. | DENOMINACIÓN DEL CAMINO |
|-------------|-------------------------|
| 183         | Camino 100              |

| NOMBRE POPULAR U OTROS NOMBRES |
|--------------------------------|
|                                |

| TITULARIDAD                | OTRAS TITULARIDADES |
|----------------------------|---------------------|
| Ayuntamiento de Belalcázar |                     |

| USO PRINCIPAL | USO SECUNDARIO |
|---------------|----------------|
| AGROGANADERO  |                |

| PARAJES O PARTIDOS RURALES QUE ATRAVIESA |
|--|
| NULL                                     |

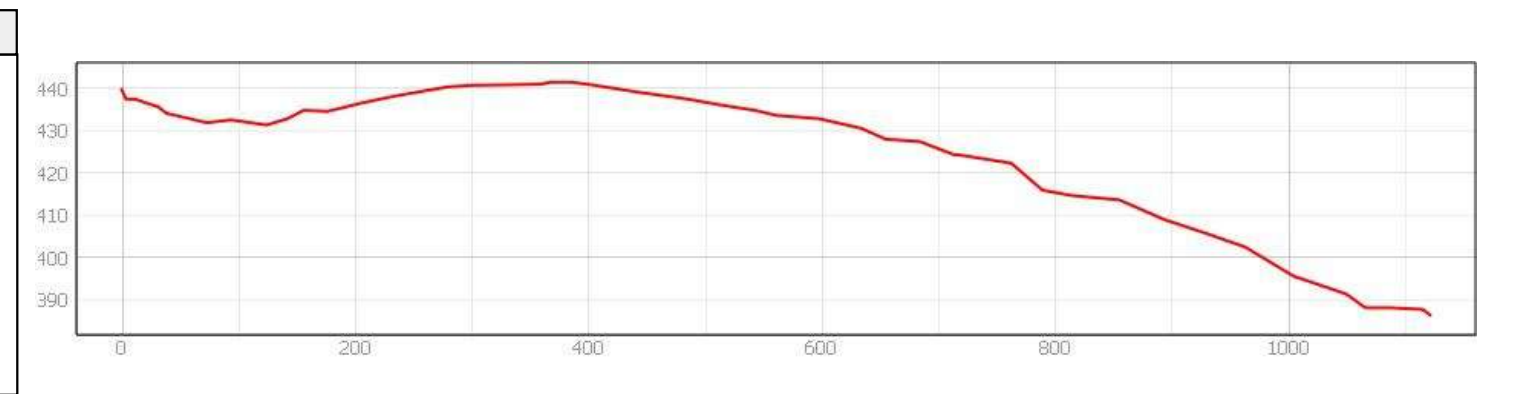
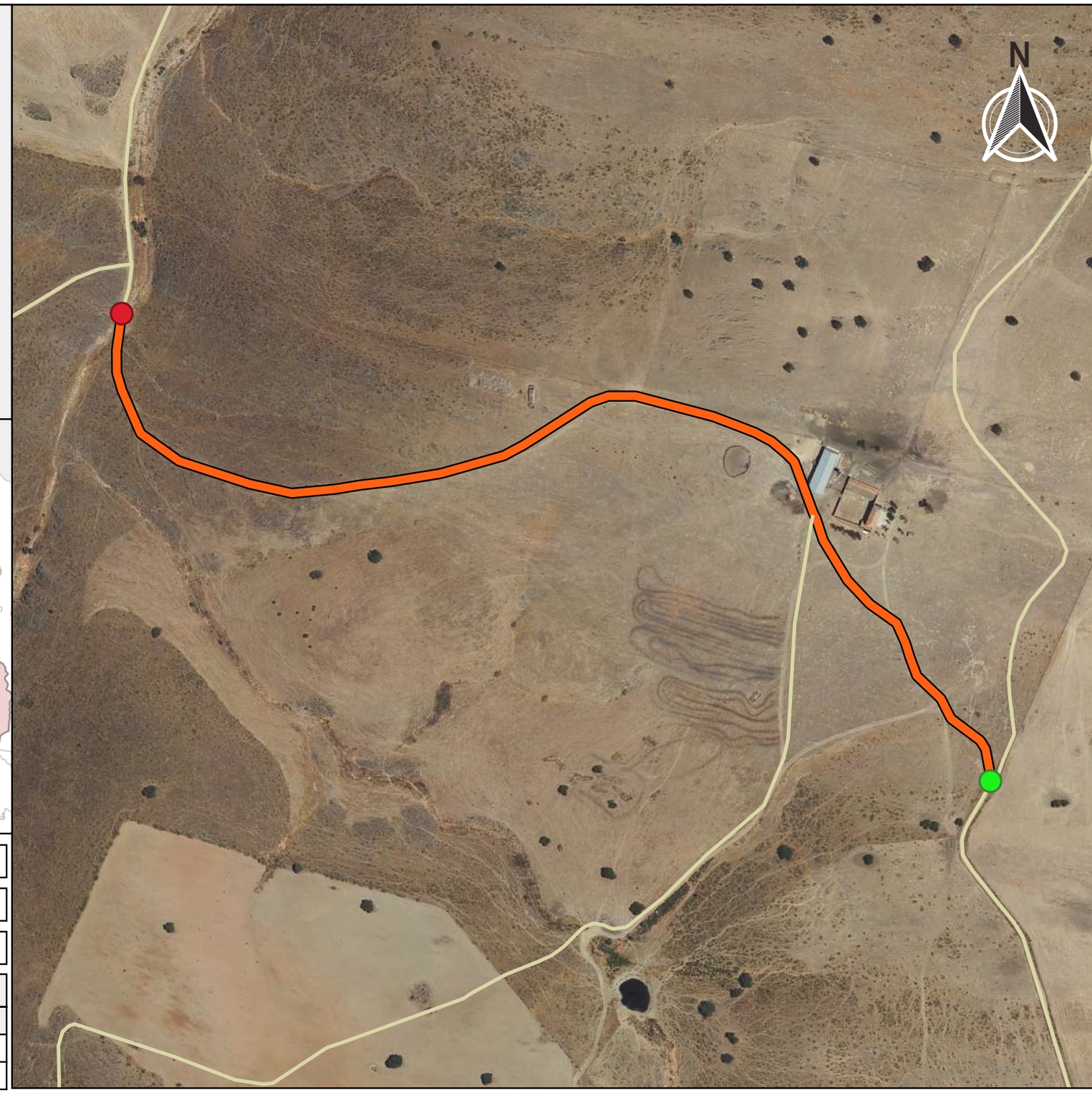
| TRAMIFICACIÓN |          |                        |                      |
|---------------|----------|------------------------|----------------------|
| PK Inicial    | PK Final | Denominación del Tramo | Referencia Catastral |
| 0             | 1121,65  | 183_Tramo único        | 14008A00109020       |

| DESCRIPCIÓN |
|-------------|
| NULL        |



| LONGITUD TOTAL (m)         | 1121      |            |
|----------------------------|-----------|------------|
| ANCH. MEDIA FÍSICA (m)     | 4.5       |            |
| SUPERFICIE TOTAL (m²)      | 4782.08   |            |
| COORDENADAS ETRS89.UTM-30N |           |            |
| inicio_o_fin               | X         | Y          |
| ● Punto Inicial            | 310542,55 | 4279586,78 |
| ● Punto Final              | 309740,2  | 4280018,39 |

| OBSERVACIONES |
|---------------|
| NULL          |



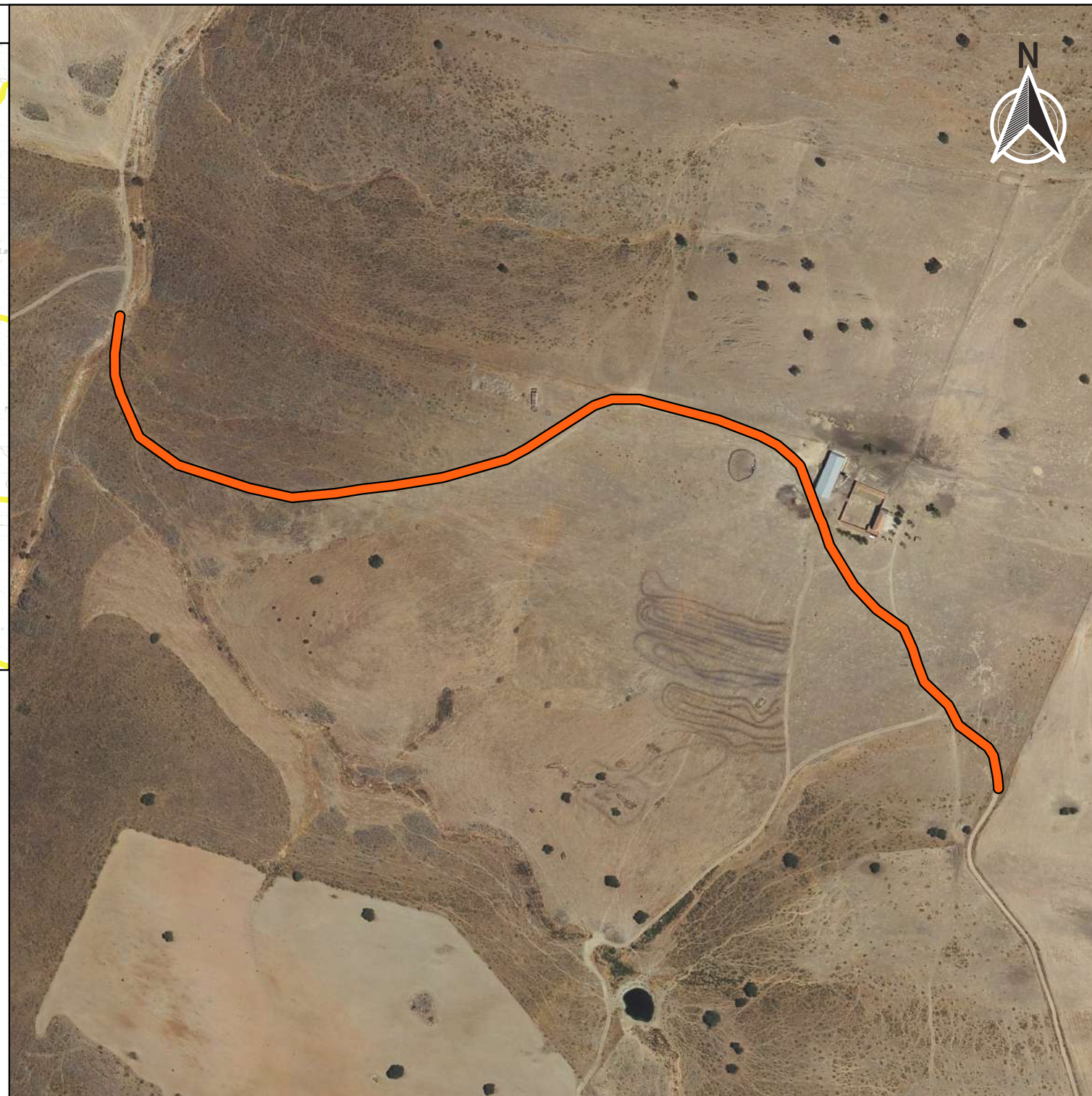
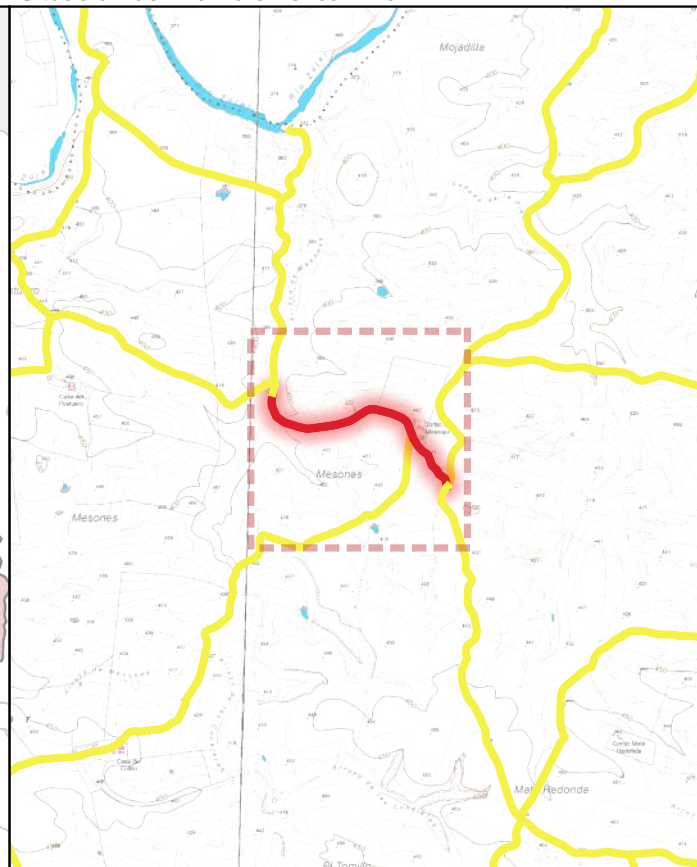




Ubicación en el Municipio



Situación del Tramo en el camino



| CÓDIGO INV. | DENOMINACIÓN DEL CAMINO | TRAMO           |
|-------------|-------------------------|-----------------|
| 183         | Camino 100              | 183_Tramo único |

| TITULARIDAD | Ayuntamiento de Belalcázar |
|-------------|----------------------------|
|-------------|----------------------------|

| COTITULARIDAD | : | OCUPACIÓN |  |
|---------------|---|-----------|--|
|---------------|---|-----------|--|

| REFERENCIA CATASTRAL | VÍA CON LA QUE COINCIDE |
|----------------------|-------------------------|
| 14008A00109020       |                         |

| PARAJE |  |
|--------|--|
|--------|--|

| OBSERVACIONES | NULL |
|---------------|------|
|---------------|------|

|                        |         |
|------------------------|---------|
| LONGITUD DEL TRAMO (m) | 1121.65 |
|------------------------|---------|

|                         |       |
|-------------------------|-------|
| PENDIENTE DEL TRAMO (%) | -4.75 |
|-------------------------|-------|

|                       |   |
|-----------------------|---|
| ANCHURA DEL TRAMO (m) | 5 |
|-----------------------|---|

| TRAMO : COORDENADAS ETRS89.UTM-30N |   |   |      |  |
|------------------------------------|---|---|------|--|
| P.K.                               | X | Y | Cota |  |

|          |         |           |            |        |
|----------|---------|-----------|------------|--------|
| ● Inicio | 0       | 310542,55 | 4279586,78 | 439,73 |
| ● Final  | 1121.65 | 309740,2  | 4280018,39 | 386,39 |

| TIPO DE TRANSITABILIDAD | MA : MAQUINARIA AGRÍCOLA |
|-------------------------|--------------------------|
|-------------------------|--------------------------|

| TIPO DE PAVIMENTACIÓN | TI : TERRENO NATURAL |
|-----------------------|----------------------|
|-----------------------|----------------------|

| ESTADO DEL FIRME | ESTADO DE LA SEÑALIZACIÓN |
|------------------|---------------------------|
| R : REGULAR      | N : NO EXISTE             |

| ESTADO DRENAJE TRANSVERSAL | ESTADO DRENAJE LONGITUDINAL |
|----------------------------|-----------------------------|
| N : NO EXISTE              | N : NO EXISTE               |



**INVENTARIO MUNICIPAL DE CAMINOS RURALES**  
 ILTMO. AYUNTAMIENTO DE BELALCÁZAR  
 (Córdoba)

# FICHA TÉCNICA

## Camino 100

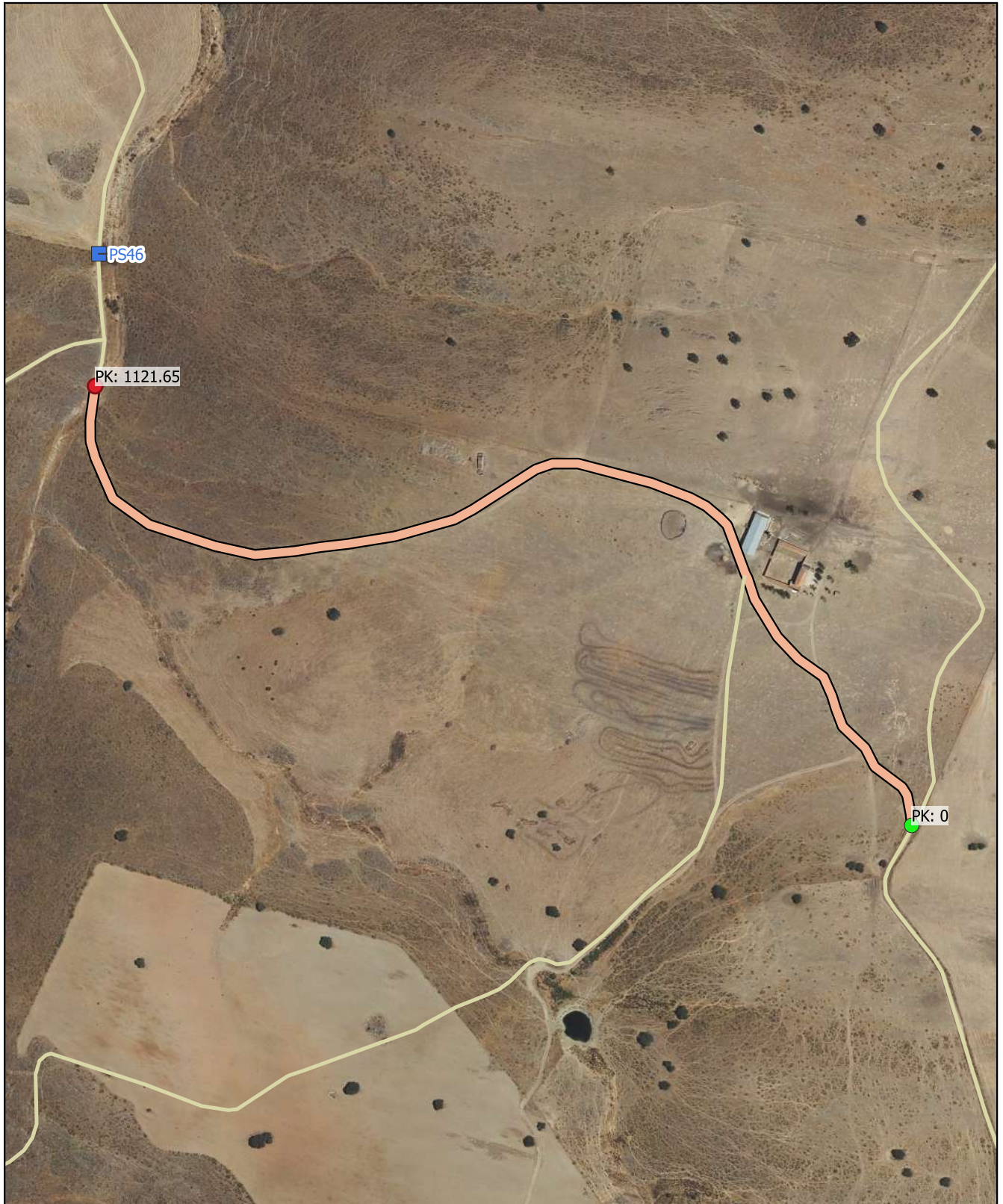
NÚMERO DE INVENTARIO


**183**

183\_Tramo único



febrero 2023

|                    |                                |
|--------------------|--------------------------------|
| <b>CÓDIGO INV.</b> | <b>DENOMINACIÓN DEL CAMINO</b> |
| <b>183</b>         | Camino 100                     |







 Eje de Camino

**PK Eje Camino**

-  FINAL DEL CAMINO
-  INICIO DEL CAMINO

**Puntos\_I-F\_de\_tramos**

-  INICIO DE CAMINO
-  INICIO DE TRAMO
-  Senalización
-  Puntos Singulares



**Diputación de Córdoba**  
Delegación de Infraestructuras Rurales



**INVENTARIO MUNICIPAL DE CAMINOS RURALES**

ILTMO. AYUNTAMIENTO DE BELALCÁZAR  
(Córdoba)

## SEÑALIZACIÓN

| Identificador | Tipo | Código | Denominación | Estado | Coordenada X | Coordenada Y |
|---------------|------|--------|--------------|--------|--------------|--------------|
|---------------|------|--------|--------------|--------|--------------|--------------|

| CÓDIGO INV. | DENOMINACIÓN DEL CAMINO |
|-------------|-------------------------|
| <b>183</b>  | Camino 100              |

## REPORTAJE FOTOGRÁFICO

|  | X         | Y          |
|--|-----------|------------|
| <span style="color: green;">●</span> Punto Inicial | 310542,55 | 4279586,78 |

|  | X        | Y          |
|--|----------|------------|
| <span style="color: red;">●</span> Punto Final | 309740,2 | 4280018,39 |



# Inicio de tramo: 183\_Tramo nico

(183 → Camino 100)



PK: 0

Coordenadas → X: 310542.55; Y: 4279586.78





|                    |                                |
|--------------------|--------------------------------|
| <b>CÓDIGO INV.</b> | <b>DENOMINACIÓN DEL CAMINO</b> |
| 184                | Camino 101                     |

|                                       |
|---------------------------------------|
| <b>NOMBRE POPULAR U OTROS NOMBRES</b> |
|                                       |

|                            |                            |
|----------------------------|----------------------------|
| <b>TITULARIDAD</b>         | <b>OTRAS TITULARIDADES</b> |
| Ayuntamiento de Belalcázar |                            |

|                      |                       |
|----------------------|-----------------------|
| <b>USO PRINCIPAL</b> | <b>USO SECUNDARIO</b> |
| AGROGANADERO         |                       |

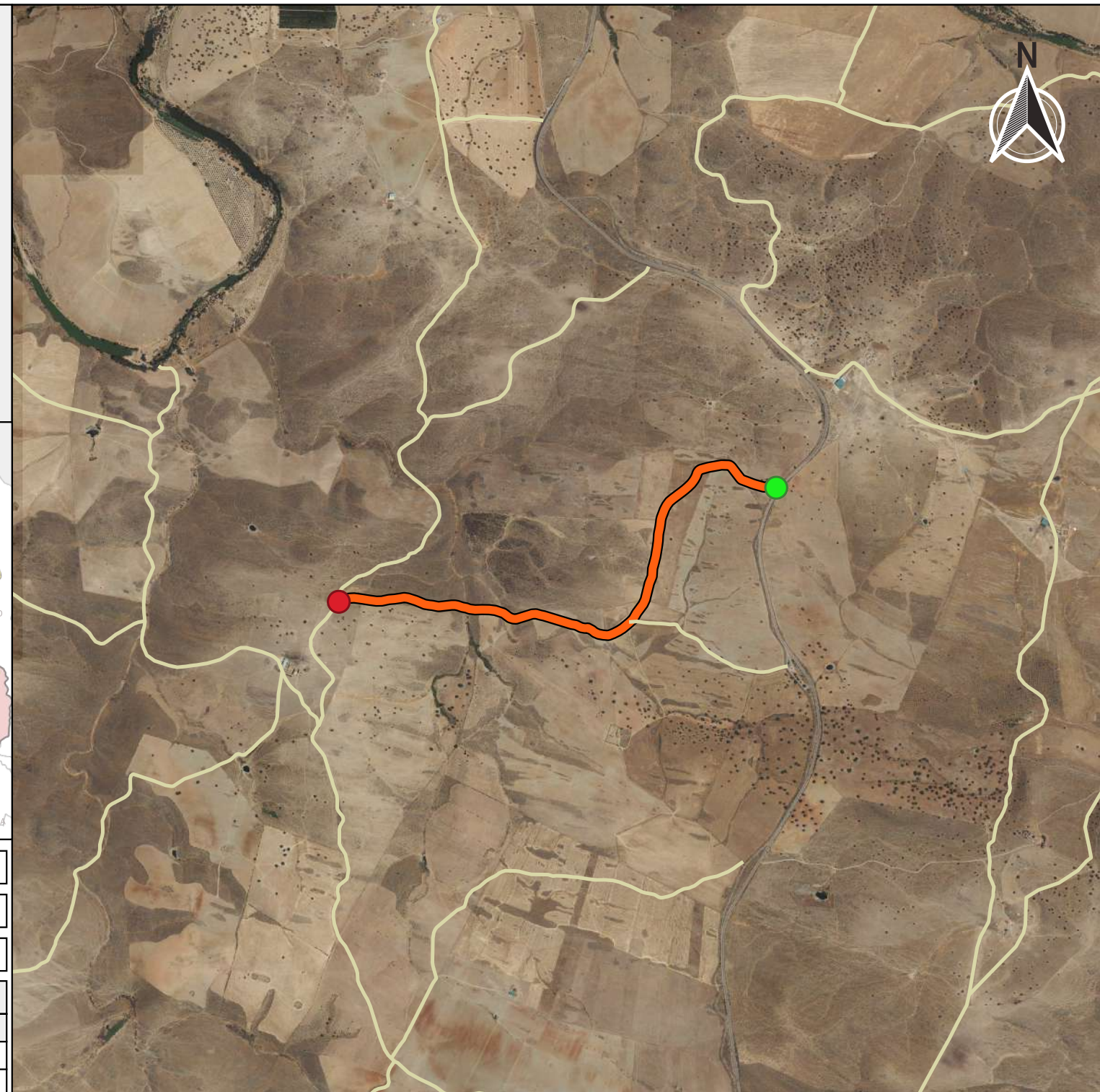
|   |
|---|
| <b>PARAJES O PARTIDOS RURALES QUE ATRAVIESA</b> |
| NULL  |

| TRAMIFICACIÓN |          |                        |   |
|---------------|----------|------------------------|---|
| PK Inicial    | PK Final | Denominación del Tramo | Referencia Catastral  |
| 0             | 688,21   | 184_Tramo 1            | 14008A00209013  |
| 688,21        | 1674,52  | 184_Tramo 2            | 14008A00209013  |
| 1674,52       | 2590,02  | 184_Tramo 3            | 14008A00209013,<br>14008A00209020,<br>14008A00209024,<br>14008A00209023 |

|                    |
|--------------------|
| <b>DESCRIPCIÓN</b> |
| NULL               |



| <b>LONGITUD TOTAL (m)</b>     | 2590      |            |
|-------------------------------|-----------|------------|
| <b>ANCH. MEDIA FÍSICA (m)</b> | 3.5       |            |
| <b>SUPERFICIE TOTAL (m²)</b>  | 10079.76  |            |
| COORDENADAS ETRS89.UTM-30N    |           |            |
| inicio_o_fin                  | X         | Y          |
| ● Punto Inicial               | 312643,52 | 4280675,58 |
| ● Punto Final                 | 310637,93 | 4280152,84 |



|                      |
|----------------------|
| <b>OBSERVACIONES</b> |
| NULL                 |



**INVENTARIO MUNICIPAL DE CAMINOS RURALES**  
 ILTMO. AYUNTAMIENTO DE BELALCÁZAR (Córdoba)

# FICHA TÉCNICA

## Camino 101

**NÚMERO DE INVENTARIO**  
**184**

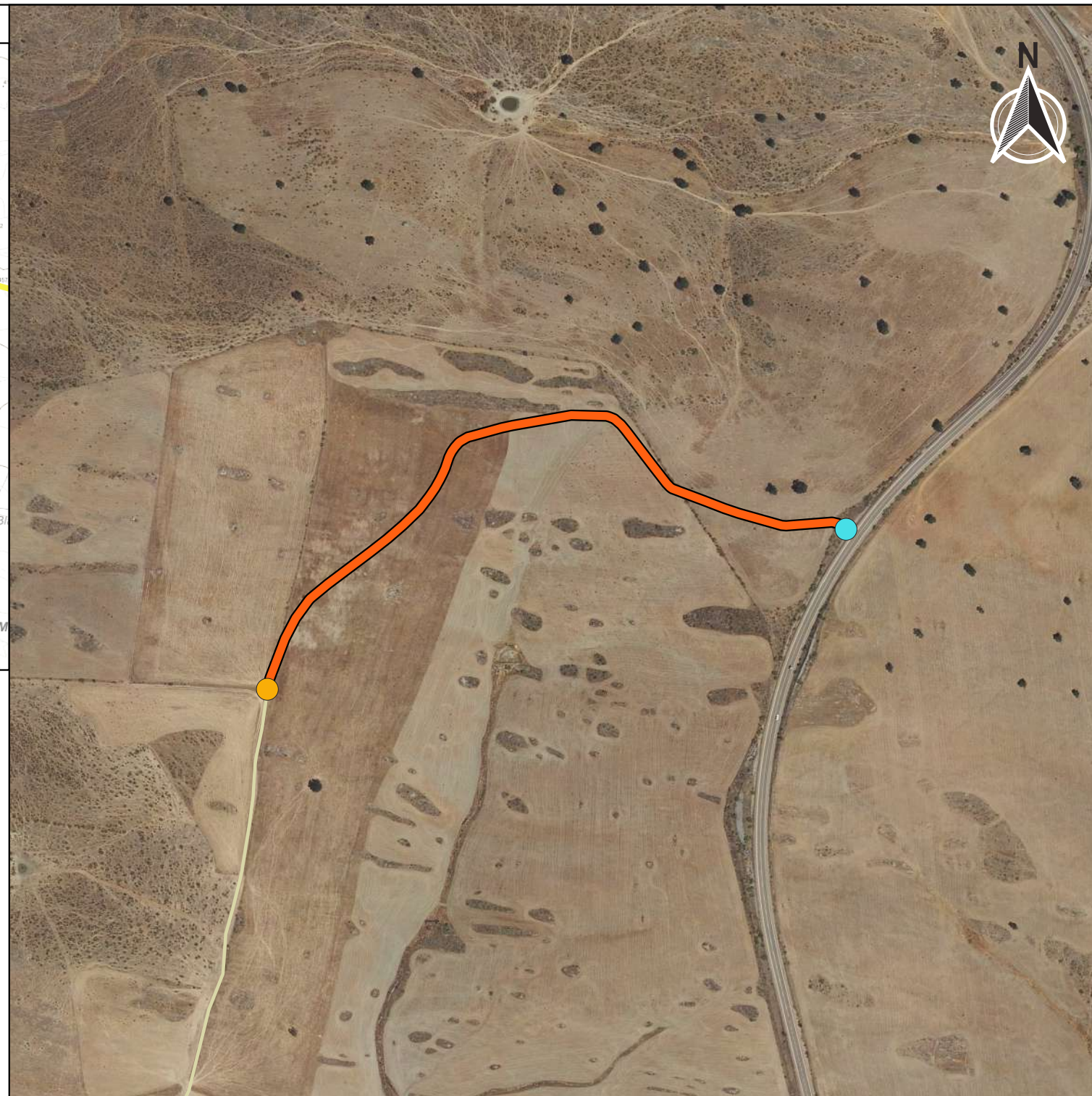
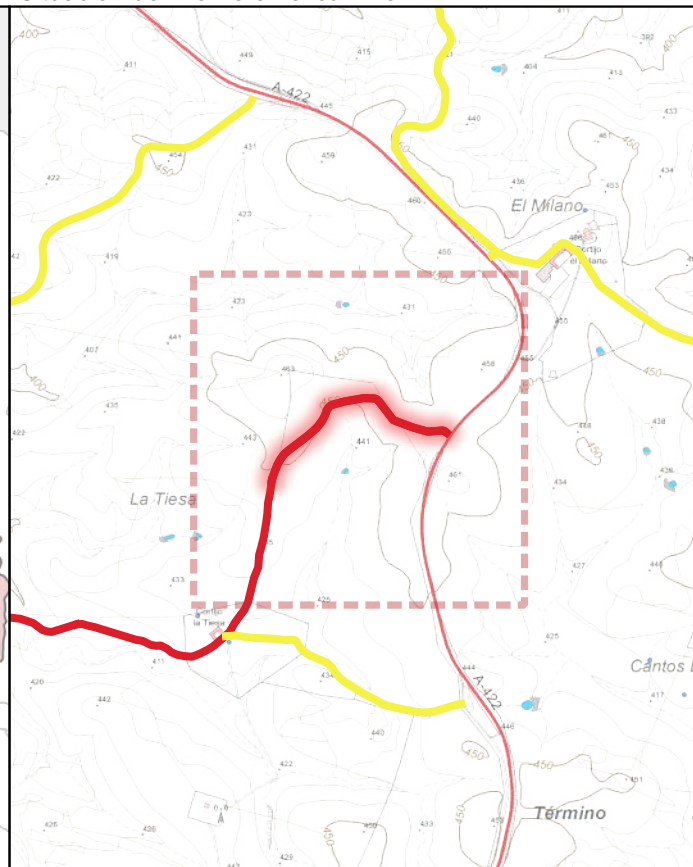
**DATOS GENERALES DEL CAMINO**  
 febrero 2023



Ubicación en el Municipio



Situación del Tramo en el camino



| CÓDIGO INV. | DENOMINACIÓN DEL CAMINO | TRAMO       |
|-------------|-------------------------|-------------|
| 184         | Camino 101              | 184_Tramo 1 |

|             |                            |
|-------------|----------------------------|
| TITULARIDAD | Ayuntamiento de Belalcázar |
|-------------|----------------------------|

|               |           |
|---------------|-----------|
| COTITULARIDAD | OCUPACIÓN |
| :             | Usurpado  |

|                      |                         |
|----------------------|-------------------------|
| REFERENCIA CATASTRAL | VÍA CON LA QUE COINCIDE |
| 14008A00209013       |                         |

|        |
|--------|
| PARAJE |
|        |

|   |
|---|
| <b>OBSERVACIONES</b>                      |
| En el inicio del tramo hay unos portones. |

|                        |        |
|------------------------|--------|
| LONGITUD DEL TRAMO (m) | 688.21 |
|------------------------|--------|

|                         |       |
|-------------------------|-------|
| PENDIENTE DEL TRAMO (%) | -1.18 |
|-------------------------|-------|

|                       |   |
|-----------------------|---|
| ANCHURA DEL TRAMO (m) | 0 |
|-----------------------|---|

|                                    |   |   |      |  |
|------------------------------------|---|---|------|--|
| TRAMO : COORDENADAS ETRS89.UTM-30N |   |   |      |  |
| P.K.                               | X | Y | Cota |  |

|          |        |           |            |        |
|----------|--------|-----------|------------|--------|
| ● Inicio | 0      | 312643,52 | 4280675,58 | 456,57 |
| ● Final  | 688.21 | 312114,97 | 4280529,46 | 448,43 |

|                                |
|--------------------------------|
| <b>TIPO DE TRANSITABILIDAD</b> |
|--------------------------------|

|               |
|---------------|
| PE : PEATONES |
|---------------|

|                              |
|------------------------------|
| <b>TIPO DE PAVIMENTACIÓN</b> |
|------------------------------|

|                      |
|----------------------|
| TI : TERRENO NATURAL |
|----------------------|

|                         |                                  |
|-------------------------|----------------------------------|
| <b>ESTADO DEL FIRME</b> | <b>ESTADO DE LA SEÑALIZACIÓN</b> |
| N : NO EXISTE           | N : NO EXISTE                    |

|                                   |                                    |
|-----------------------------------|------------------------------------|
| <b>ESTADO DRENAJE TRANSVERSAL</b> | <b>ESTADO DRENAJE LONGITUDINAL</b> |
| N : NO EXISTE                     | N : NO EXISTE                      |



**INVENTARIO MUNICIPAL DE CAMINOS RURALES**  
 ILTMO. AYUNTAMIENTO DE BELALCÁZAR  
 (Córdoba)

# FICHA TÉCNICA

## Camino 101

NÚMERO DE INVENTARIO

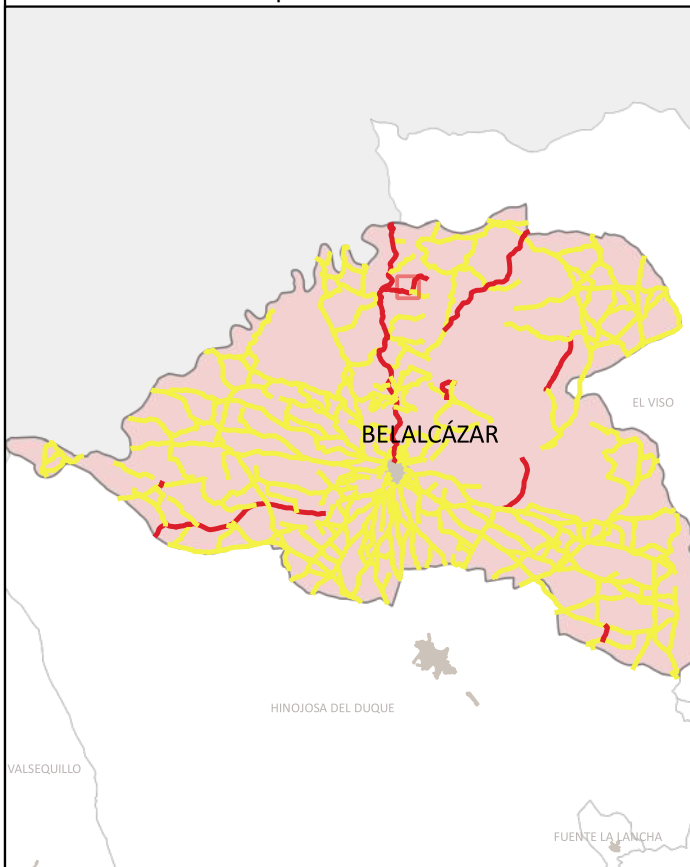
**184**

184\_Tramo 1

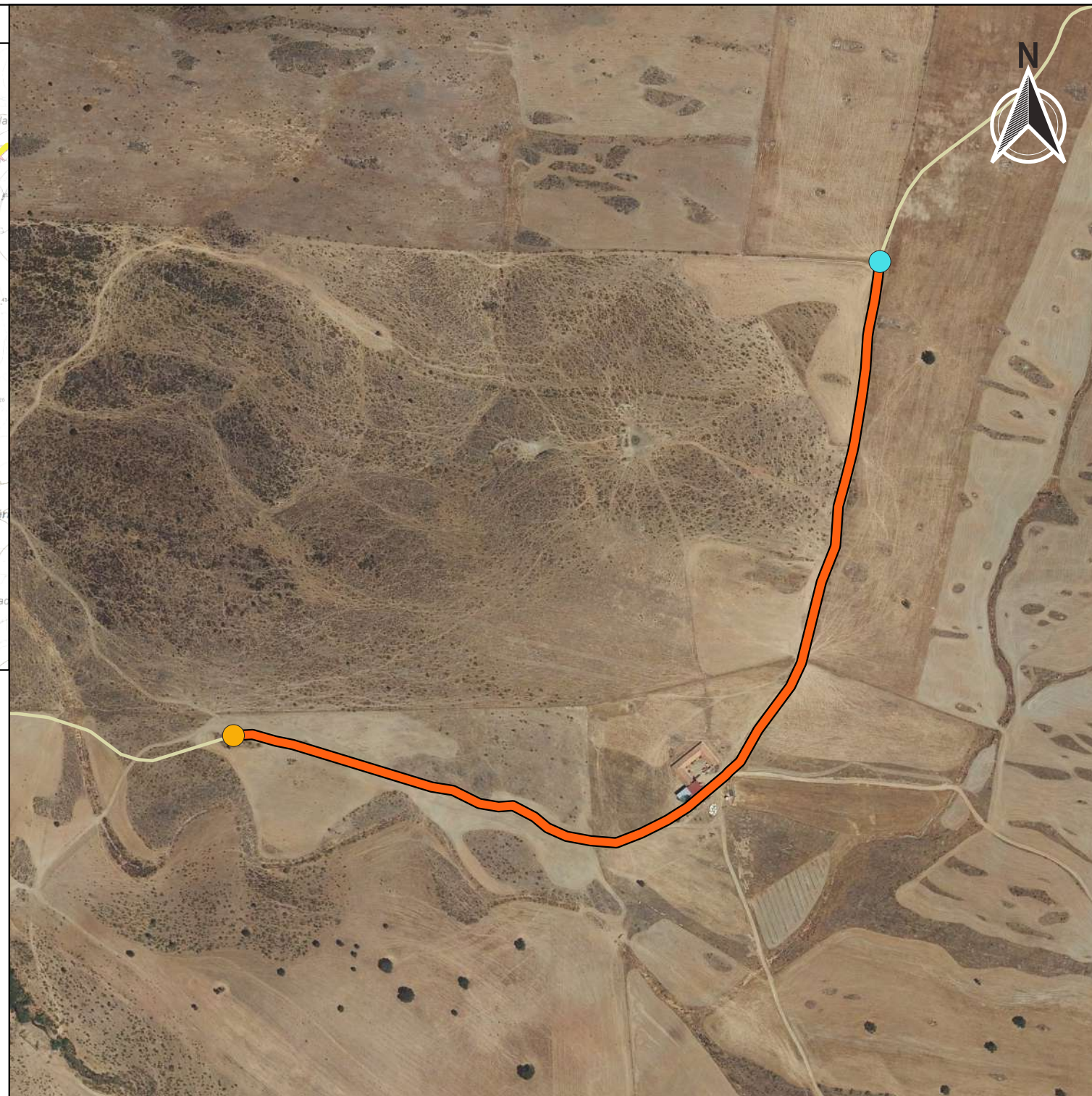
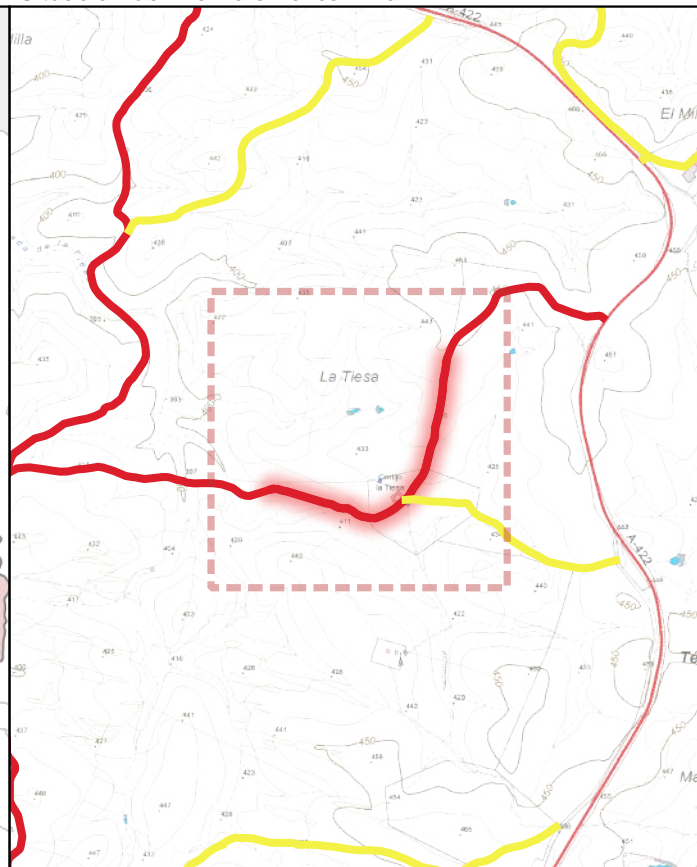
febrero 2023



Ubicación en el Municipio



Situación del Tramo en el camino



| CÓDIGO INV. | DENOMINACIÓN DEL CAMINO | TRAMO       |
|-------------|-------------------------|-------------|
| 184         | Camino 101              | 184_Tramo 2 |

| TITULARIDAD | Ayuntamiento de Belalcázar |
|-------------|----------------------------|
|-------------|----------------------------|

| COTITULARIDAD | : | OCUPACIÓN |  |
|---------------|---|-----------|--|
|---------------|---|-----------|--|

| REFERENCIA CATASTRAL | VÍA CON LA QUE COINCIDE |
|----------------------|-------------------------|
| 14008A00209013       |                         |

| PARAJE |  |
|--------|--|
|--------|--|

| OBSERVACIONES  |
|--|
| Hay un portón al inicio del tramo, desde los cuales el camino se pierde. |

|                        |        |
|------------------------|--------|
| LONGITUD DEL TRAMO (m) | 986.31 |
|------------------------|--------|

|                         |       |
|-------------------------|-------|
| PENDIENTE DEL TRAMO (%) | -3.54 |
|-------------------------|-------|

|                       |   |
|-----------------------|---|
| ANCHURA DEL TRAMO (m) | 4 |
|-----------------------|---|

| TRAMO : COORDENADAS ETRS89.UTM-30N |   |   |      |  |
|------------------------------------|---|---|------|--|
| P.K.                               | X | Y | Cota |  |

|          |         |           |            |        |
|----------|---------|-----------|------------|--------|
| ● Inicio | 688.21  | 312114,97 | 4280529,46 | 448,43 |
| ● Final  | 1674.52 | 311524,56 | 4280096,47 | 413,55 |

| TIPO DE TRANSITABILIDAD |
|-------------------------|
|-------------------------|

|                          |
|--------------------------|
| MA : MAQUINARIA AGRÍCOLA |
|--------------------------|

| TIPO DE PAVIMENTACIÓN |
|-----------------------|
|-----------------------|

|                      |
|----------------------|
| TI : TERRENO NATURAL |
|----------------------|

| ESTADO DEL FIRME | ESTADO DE LA SEÑALIZACIÓN |
|------------------|---------------------------|
|------------------|---------------------------|

|             |               |
|-------------|---------------|
| R : REGULAR | N : NO EXISTE |
|-------------|---------------|

| ESTADO DRENAJE TRANSVERSAL | ESTADO DRENAJE LONGITUDINAL |
|----------------------------|-----------------------------|
|----------------------------|-----------------------------|

|               |               |
|---------------|---------------|
| N : NO EXISTE | N : NO EXISTE |
|---------------|---------------|

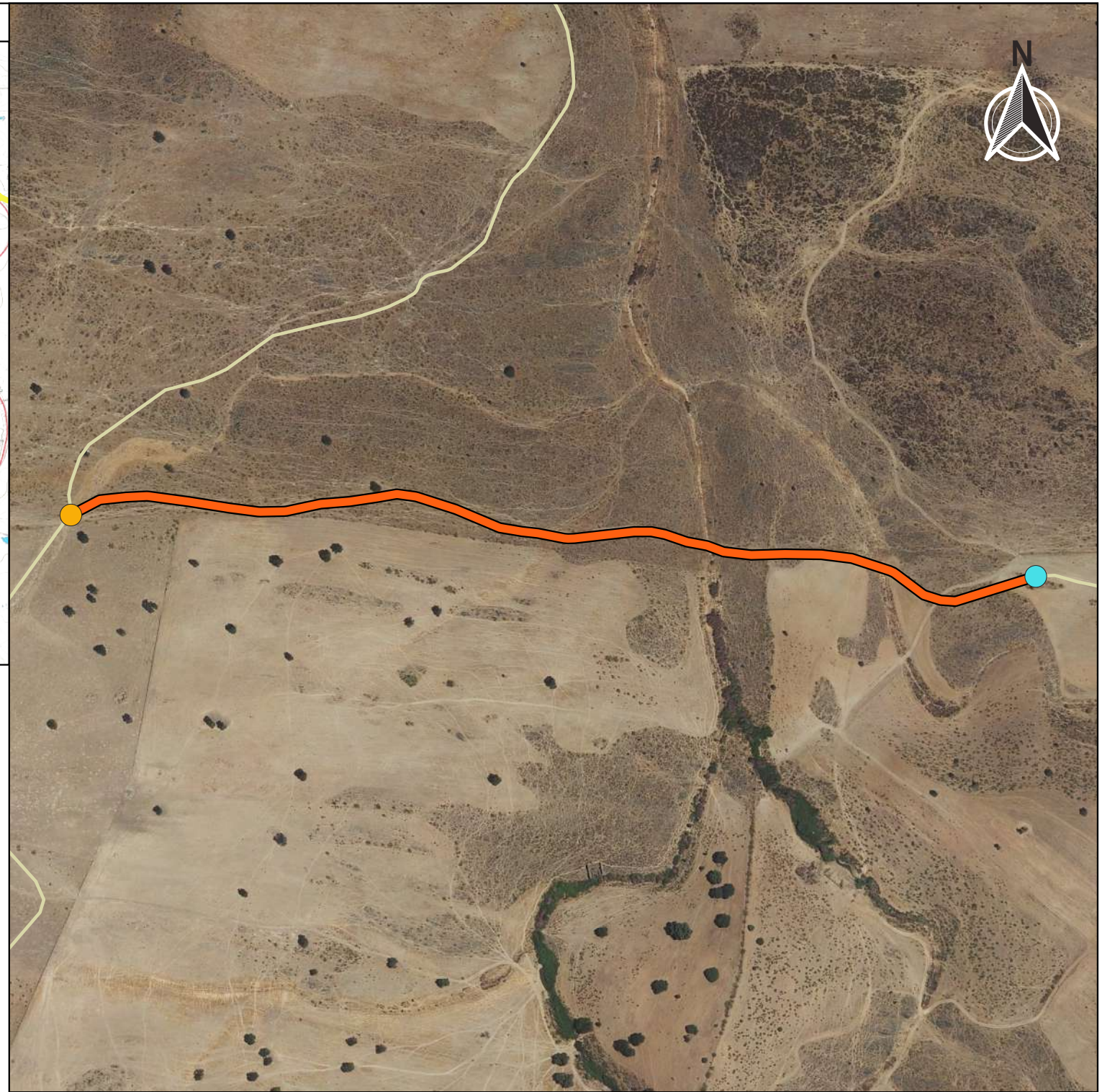
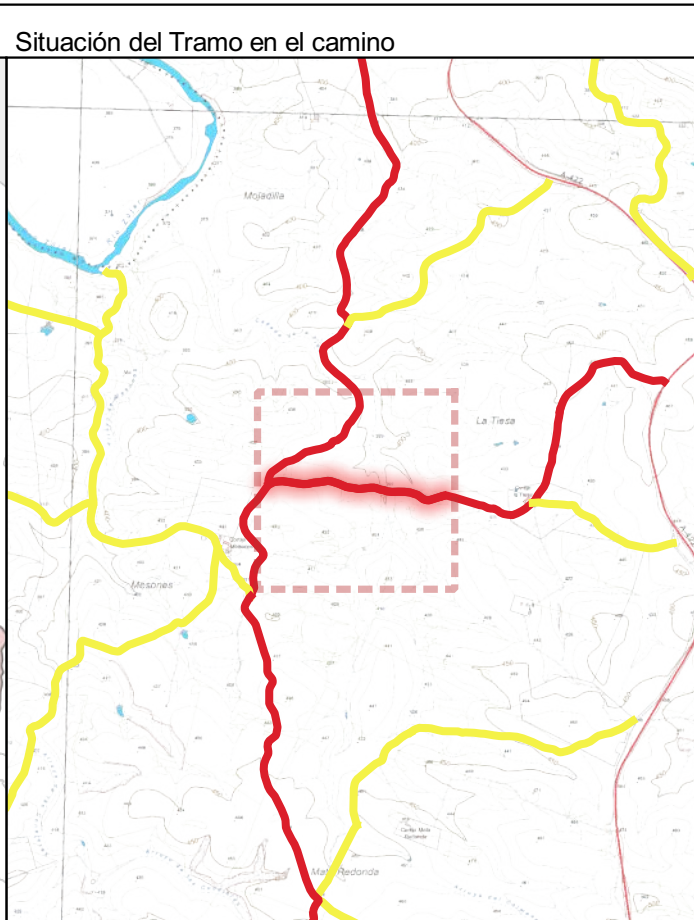
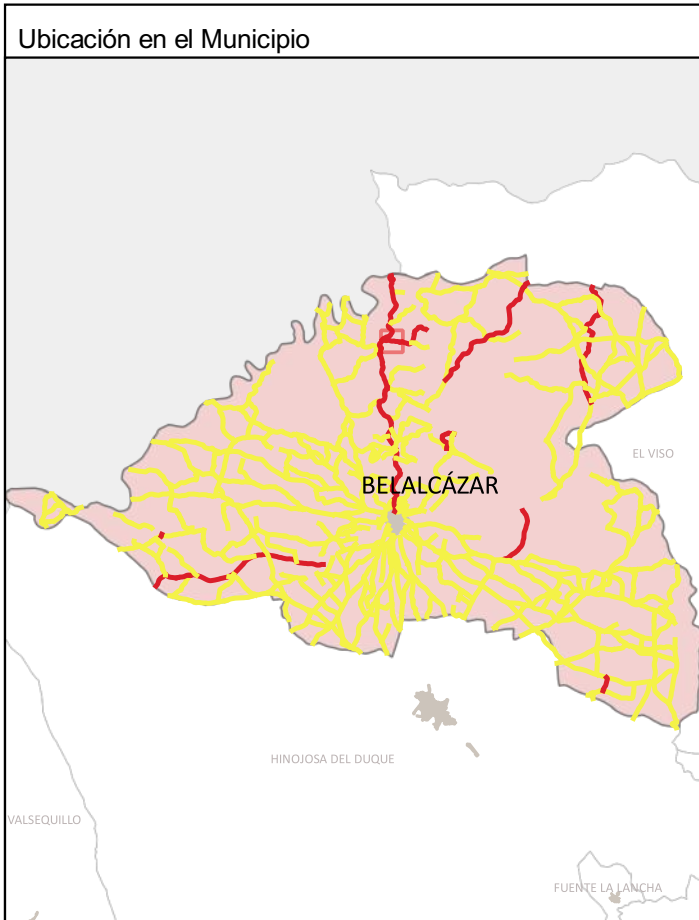


**INVENTARIO MUNICIPAL DE CAMINOS RURALES**  
 ILTMO. AYUNTAMIENTO DE BELALCÁZAR  
 (Córdoba)

# FICHA TÉCNICA

## Camino 101

| NÚMERO DE INVENTARIO | 184          |
|----------------------|--------------|
|                      | 184_Tramo 2  |
|                      | febrero 2023 |



| CÓDIGO INV. | DENOMINACIÓN DEL CAMINO | TRAMO       |
|-------------|-------------------------|-------------|
| 184         | Camino 101              | 184_Tramo 3 |

|             |                            |
|-------------|----------------------------|
| TITULARIDAD | Ayuntamiento de Belalcázar |
|-------------|----------------------------|

|               |           |
|---------------|-----------|
| COTITULARIDAD | OCUPACIÓN |
| :             | Usurpado  |

|                                    |                         |
|------------------------------------|-------------------------|
| REFERENCIA CATASTRAL               | VÍA CON LA QUE COINCIDE |
| 1400000000000000, 1400000000000000 |                         |

|        |
|--------|
| PARAJE |
|        |

|  |
|--|
| <b>OBSERVACIONES</b>   |
| Hay un portón al inicio del tramo, desde los cuales el camino se pierde. |

|   |       |                                    |
|---|-------|------------------------------------|
| LONGITUD DEL TRAMO (m)                    | 915.5 | <b>TIPO DE TRANSITABILIDAD</b>     |
| PENDIENTE DEL TRAMO (%)                   | 0.62  | PE : PEATONES                      |
| ANCHURA DEL TRAMO (m)                     | 0     | <b>TIPO DE PAVIMENTACIÓN</b>       |
| <b>TRAMO : COORDENADAS ETRS89.UTM-30N</b> |       | TI : TERRENO NATURAL               |
|   |       | <b>ESTADO DEL FIRME</b>            |
|   |       | <b>ESTADO DE LA SEÑALIZACIÓN</b>   |
|   |       | N : NO EXISTE                      |
|   |       | <b>ESTADO DRENAJE TRANSVERSAL</b>  |
|   |       | <b>ESTADO DRENAJE LONGITUDINAL</b> |
|   |       | N : NO EXISTE                      |

|          | P.K.    | X         | Y          | Cota   |
|----------|---------|-----------|------------|--------|
| ● Inicio | 2590.02 | 310637,93 | 4280152,84 | 419,26 |
| ● Final  | 1674.52 | 311524,56 | 4280096,47 | 413,55 |



**INVENTARIO MUNICIPAL DE CAMINOS RURALES**  
 ILTMO. AYUNTAMIENTO DE BELALCÁZAR  
 (Córdoba)

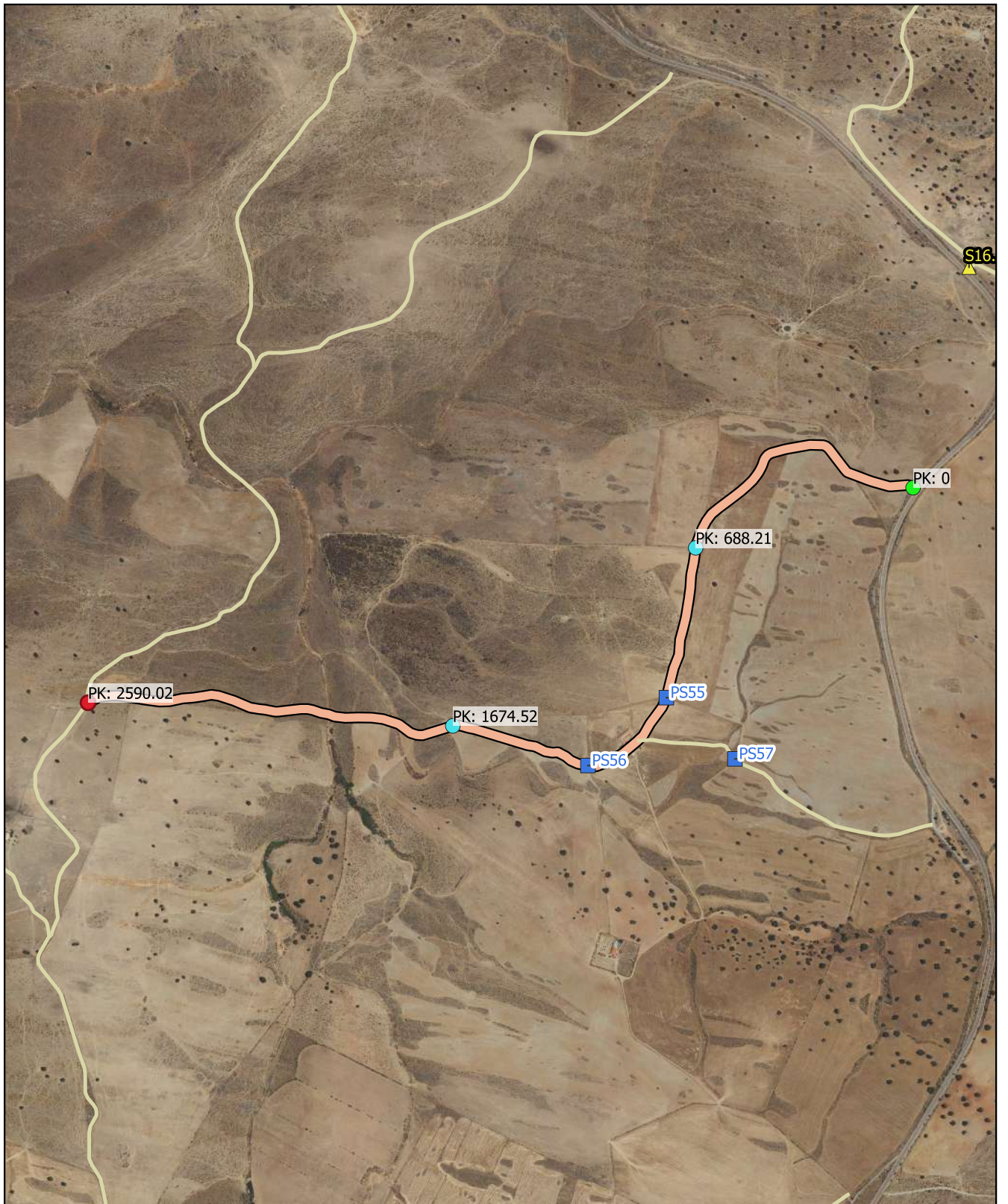
# FICHA TÉCNICA

## Camino 101

|                      |              |
|----------------------|--------------|
| NÚMERO DE INVENTARIO | 184_Tramo 3  |
| <b>184</b>           | febrero 2023 |



|                    |                                |
|--------------------|--------------------------------|
| <b>CÓDIGO INV.</b> | <b>DENOMINACIÓN DEL CAMINO</b> |
| <b>184</b>         | Camino 101                     |



Eje de Camino

**PK Eje Camino**

- FINAL DEL CAMINO
- INICIO DEL CAMINO

**Puntos\_I-F\_de\_tramos**

- INICIO DE CAMINO
- INICIO DE TRAMO
- Senalización
- Puntos Singulares



**Diputación de Córdoba**  
Delegación de Infraestructuras Rurales



**INVENTARIO MUNICIPAL DE CAMINOS RURALES**

ILTMO. AYUNTAMIENTO DE BELALCÁZAR (Córdoba)

## SEÑALIZACIÓN

| Identificador | Tipo | Código | Denominación | Estado | Coordenada X | Coordenada Y |
|---------------|------|--------|--------------|--------|--------------|--------------|
|---------------|------|--------|--------------|--------|--------------|--------------|

| CÓDIGO INV. | DENOMINACIÓN DEL CAMINO |
|-------------|-------------------------|
| <b>184</b>  | Camino 101              |

## REPORTAJE FOTOGRÁFICO

|  | X         | Y          |
|--|-----------|------------|
| <span style="color: green;">●</span> Punto Inicial | 312643,52 | 4280675,58 |

|  | X         | Y          |
|--|-----------|------------|
| <span style="color: red;">●</span> Punto Final | 310637,93 | 4280152,84 |



## Inicio de tramo: 184\_Tramo 1

(184 → Camino 101)



PK: 0

Coordenadas → X: 312643.52; Y: 4280675.58



## Inicio de tramo: 184\_Tramo 2

(184 → Camino 101)



PK: 688.21

Coordenadas → X: 312114.97; Y: 4280529.46



## Inicio de tramo: 184\_Tramo 3

(184 → Camino 101)



PK: 1674.52

Coordenadas → X: 311524.56; Y: 4280096.47





### PS55: OTRO → (Portones.)


(184 - Camino 101)



. · ||| (.)

Coordenadas → X: 312043.85 ; Y: 4280165.14 · ||| Estado: BUENO

**Observaciones:** Se encuentran abiertos.



### PS56: OTRO → (Portones.)


(184 - Camino 101)



. · ||| (.)

Coordenadas → X: 311853.14 ; Y: 4280000.18 · ||| Estado: BUENO

**Observaciones:** Se pueden abrir.



|                    |                                |
|--------------------|--------------------------------|
| <b>CÓDIGO INV.</b> | <b>DENOMINACIÓN DEL CAMINO</b> |
| 185                | Camino 102                     |

|                                       |
|---------------------------------------|
| <b>NOMBRE POPULAR U OTROS NOMBRES</b> |
|                                       |

|                            |                            |
|----------------------------|----------------------------|
| <b>TITULARIDAD</b>         | <b>OTRAS TITULARIDADES</b> |
| Ayuntamiento de Belalcázar |                            |

|                      |                       |
|----------------------|-----------------------|
| <b>USO PRINCIPAL</b> | <b>USO SECUNDARIO</b> |
| AGROGANADERO         |                       |

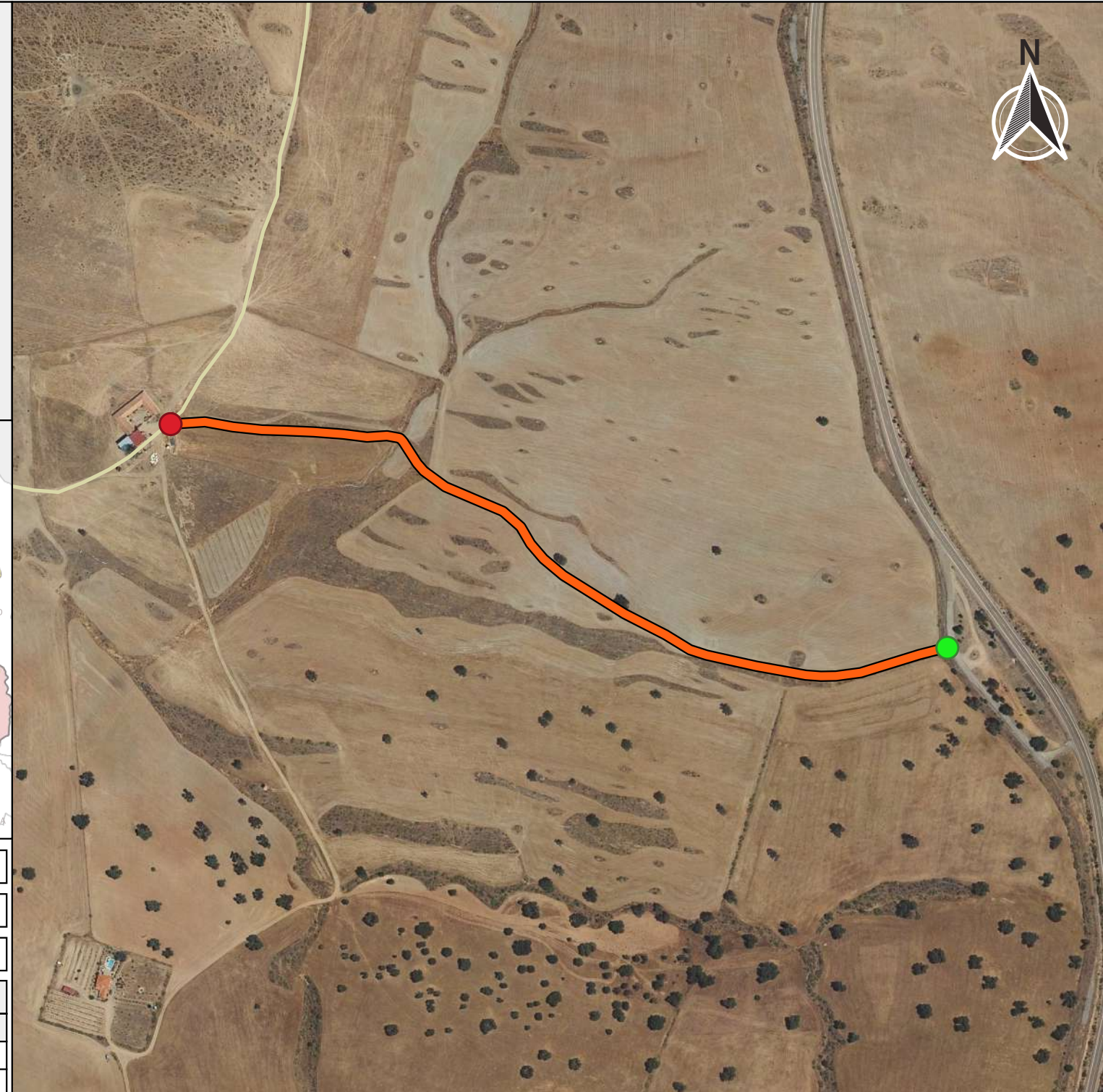
|   |
|---|
| <b>PARAJES O PARTIDOS RURALES QUE ATRAVIESA</b> |
| NULL  |

| <b>TRAMIFICACIÓN</b> |          |                        |                                   |
|----------------------|----------|------------------------|-----------------------------------|
| PK Inicial           | PK Final | Denominación del Tramo | Referencia Catastral              |
| 0                    | 786,87   | 185_Tramo único        | 14008A00209016,<br>14008A00209015 |

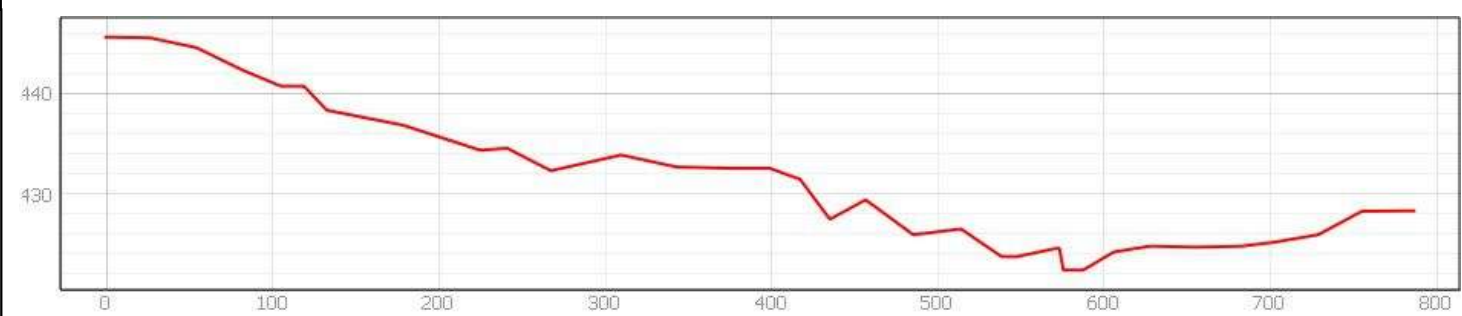
|                    |
|--------------------|
| <b>DESCRIPCIÓN</b> |
| NULL               |



|                                   |           |            |
|-----------------------------------|-----------|------------|
| <b>LONGITUD TOTAL (m)</b>         | 786       |            |
| <b>ANCH. MEDIA FÍSICA (m)</b>     | 3         |            |
| <b>SUPERFICIE TOTAL (m²)</b>      | 2644.18   |            |
| <b>COORDENADAS ETRS89.UTM-30N</b> |           |            |
| inicio_o_fin                      | X         | Y          |
| ● Punto Inicial                   | 312687,25 | 4279856,18 |
| ● Punto Final                     | 311976,92 | 4280060,69 |




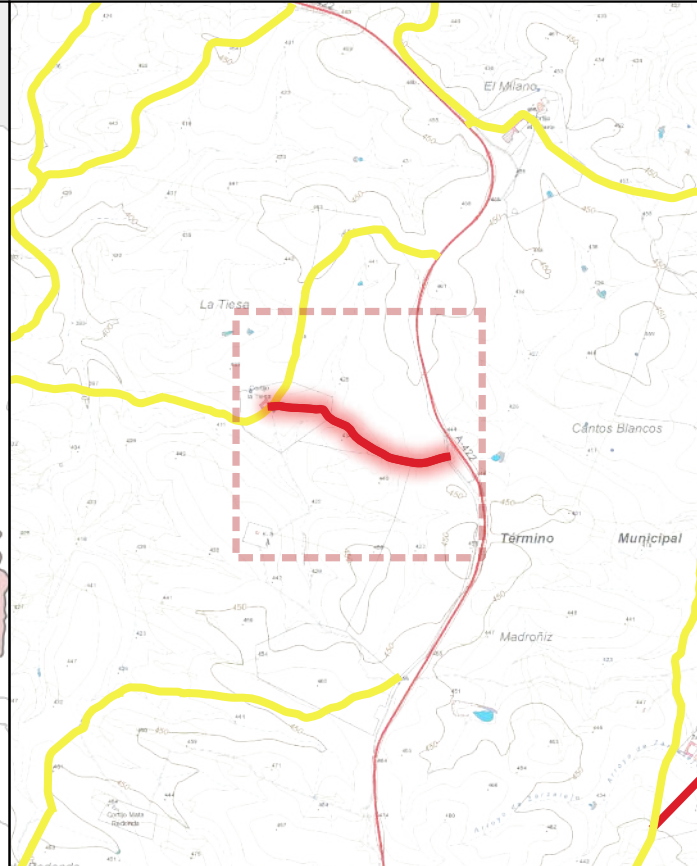
|                      |
|----------------------|
| <b>OBSERVACIONES</b> |
| NULL                 |



Ubicación en el Municipio



Situación del Tramo en el camino



| CÓDIGO INV. | DENOMINACIÓN DEL CAMINO | TRAMO           |
|-------------|-------------------------|-----------------|
| 185         | Camino 102              | 185_Tramo único |

| TITULARIDAD | Ayuntamiento de Belalcázar |
|-------------|----------------------------|
|-------------|----------------------------|

| COTITULARIDAD | : | OCUPACIÓN |  |
|---------------|---|-----------|--|
|---------------|---|-----------|--|

| REFERENCIA CATASTRAL                       | VÍA CON LA QUE COINCIDE |
|--|-------------------------|
| 14000000000000000000, 14000000000000000000 |                         |

| PARAJE |  |
|--------|--|
|--------|--|

| OBSERVACIONES  |
|--|
| Al inicio del tramo hay un portón con candado. Se encuentra cerrado habitualmente. |

|                        |        |
|------------------------|--------|
| LONGITUD DEL TRAMO (m) | 786.87 |
|------------------------|--------|

|                         |      |
|-------------------------|------|
| PENDIENTE DEL TRAMO (%) | -2.2 |
|-------------------------|------|

|                       |   |
|-----------------------|---|
| ANCHURA DEL TRAMO (m) | 4 |
|-----------------------|---|

|                                    |  |  |  |  |
|------------------------------------|--|--|--|--|
| TRAMO : COORDENADAS ETRS89.UTM-30N |  |  |  |  |
|------------------------------------|--|--|--|--|

|          | P.K.   | X         | Y          | Cota   |
|----------|--------|-----------|------------|--------|
| ● Inicio | 0      | 312687,25 | 4279856,18 | 445,63 |
| ● Final  | 786.87 | 311976,92 | 4280060,69 | 428,29 |

| TIPO DE TRANSITABILIDAD |
|-------------------------|
|-------------------------|

|                          |
|--------------------------|
| MA : MAQUINARIA AGRÍCOLA |
|--------------------------|

| TIPO DE PAVIMENTACIÓN |
|-----------------------|
|-----------------------|

|                      |
|----------------------|
| TI : TERRENO NATURAL |
|----------------------|

| ESTADO DEL FIRME | ESTADO DE LA SEÑALIZACIÓN |
|------------------|---------------------------|
|------------------|---------------------------|


|             |               |
|-------------|---------------|
| R : REGULAR | N : NO EXISTE |
|-------------|---------------|

| ESTADO DRENAJE TRANSVERSAL | ESTADO DRENAJE LONGITUDINAL |
|----------------------------|-----------------------------|
|----------------------------|-----------------------------|



|               |               |
|---------------|---------------|
| N : NO EXISTE | N : NO EXISTE |
|---------------|---------------|

|                    |                                |
|--------------------|--------------------------------|
| <b>CÓDIGO INV.</b> | <b>DENOMINACIÓN DEL CAMINO</b> |
| <b>185</b>         | Camino 102                     |







 Eje de Camino

**PK Eje Camino**

-  FINAL DEL CAMINO
-  INICIO DEL CAMINO

**Puntos\_I-F\_de\_tramos**

-  INICIO DE CAMINO
-  INICIO DE TRAMO
-  Senalización
-  Puntos Singulares



**Diputación de Córdoba**  
Delegación de Infraestructuras Rurales



**INVENTARIO MUNICIPAL DE CAMINOS RURALES**

ILTMO. AYUNTAMIENTO DE BELALCÁZAR (Córdoba)

## SEÑALIZACIÓN

| Identificador | Tipo | Código | Denominación | Estado | Coordenada X | Coordenada Y |
|---------------|------|--------|--------------|--------|--------------|--------------|
|---------------|------|--------|--------------|--------|--------------|--------------|

| CÓDIGO INV. | DENOMINACIÓN DEL CAMINO |
|-------------|-------------------------|
| <b>185</b>  | Camino 102              |

## REPORTAJE FOTOGRÁFICO

|  | X         | Y          |
|--|-----------|------------|
| <span style="color: green;">●</span> Punto Inicial | 312687,25 | 4279856,18 |

|  | X         | Y          |
|--|-----------|------------|
| <span style="color: red;">●</span> Punto Final | 311976,92 | 4280060,69 |






# Inicio de tramo: 185\_Tramo nico

(185 → Camino 102)



PK: 0

Coordenadas → X: 312687.25; Y: 4279856.18





# PS57: OTRO → (Portones)

(185 - Camino 102)



· · ||| (·)

Coordenadas → X: 312210.46 ; Y: 4280016.31 · ||| Estado: REGULAR

**Observaciones:** Se pueden abrir.





|                    |                                |
|--------------------|--------------------------------|
| <b>CÓDIGO INV.</b> | <b>DENOMINACIÓN DEL CAMINO</b> |
| 186                | Camino 103                     |

**NOMBRE POPULAR U OTROS NOMBRES**

|                            |                            |
|----------------------------|----------------------------|
| <b>TITULARIDAD</b>         | <b>OTRAS TITULARIDADES</b> |
| Ayuntamiento de Belalcázar |                            |

|                      |                       |
|----------------------|-----------------------|
| <b>USO PRINCIPAL</b> | <b>USO SECUNDARIO</b> |
| AGROGANADERO         |                       |

**PARAJES O PARTIDOS RURALES QUE ATRAVIESA**

NULL

**TRAMIFICACIÓN**

| PK Inicial | PK Final | Denominación del Tramo | Referencia Catastral |
|------------|----------|------------------------|----------------------|
| 0          | 1018,77  | 186_Tramo 1            | 14008A00809007       |
| 1018,77    | 1326,09  | 186_Tramo 2            | 14008A00809007       |

**DESCRIPCIÓN**

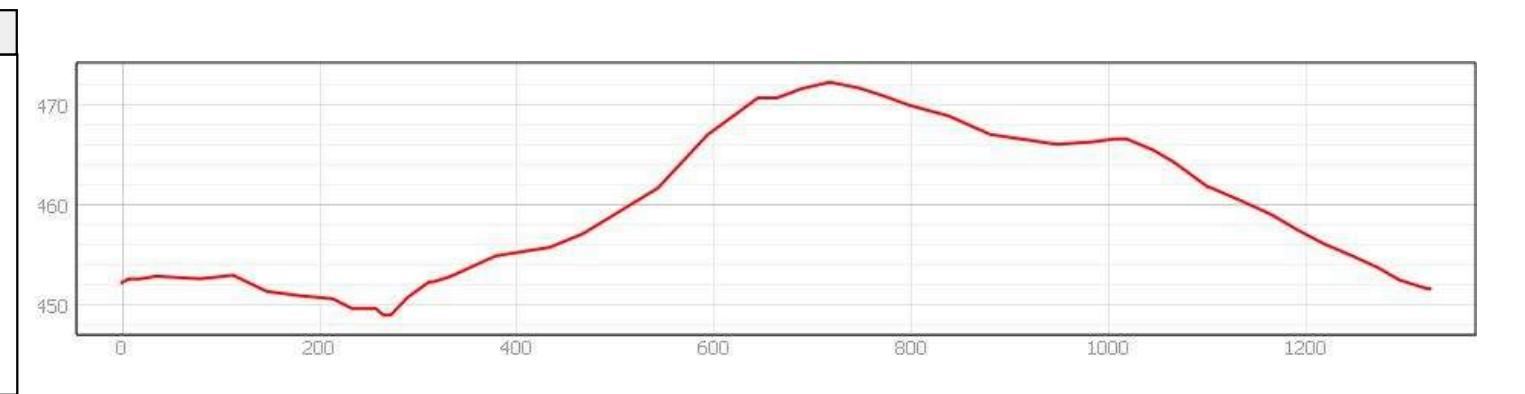
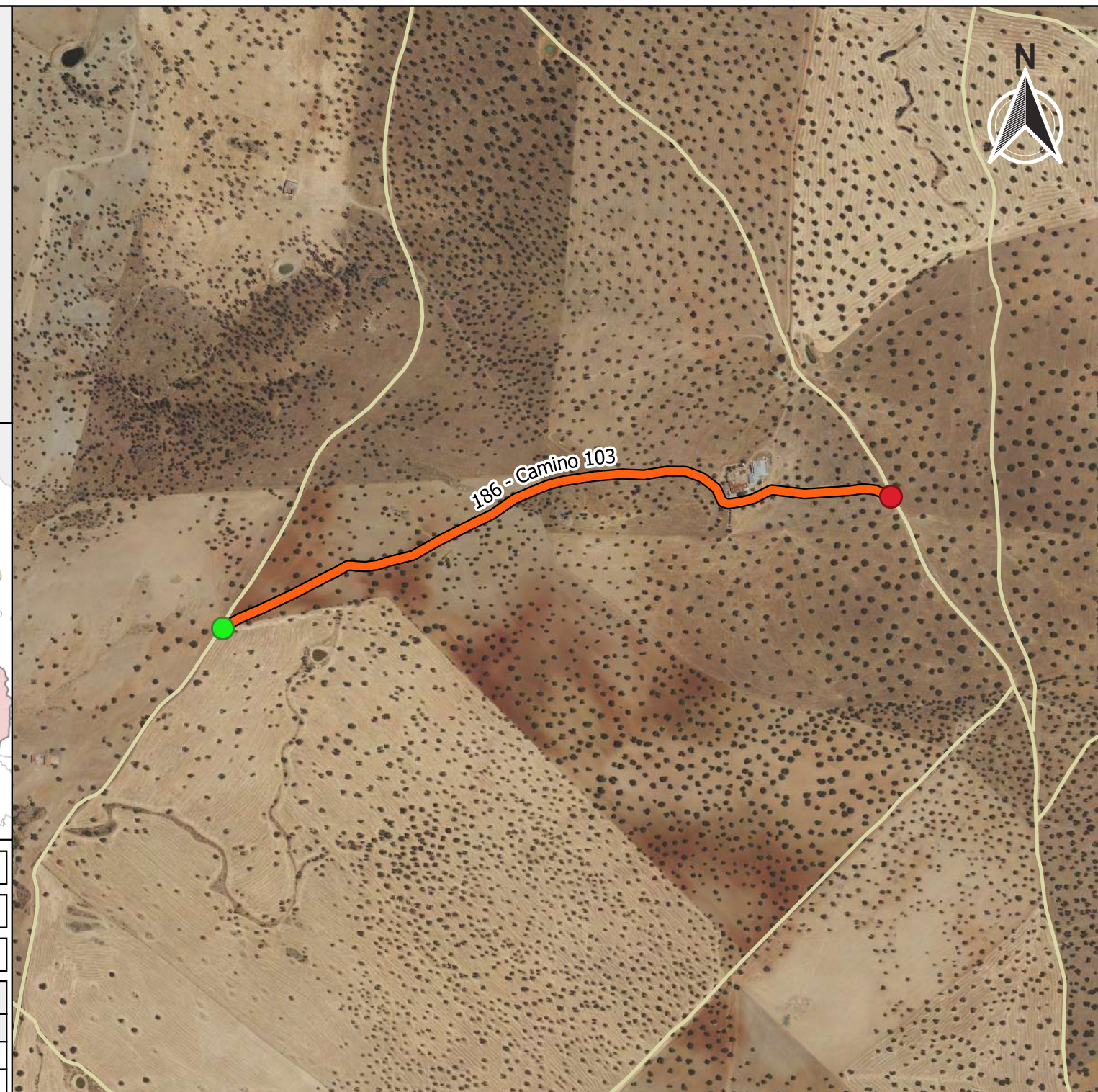
NULL



|                                   |                      |
|-----------------------------------|----------------------|
| <b>LONGITUD TOTAL (m)</b>         | 1326                 |
| <b>ANCH. MEDIA FÍSICA (m)</b>     | 5                    |
| <b>SUPERFICIE TOTAL (m²)</b>      | 6508.15              |
| <b>COORDENADAS ETRS89.UTM-30N</b> |                      |
| inicio_o_fin                      | X Y                  |
| ● Punto Inicial                   | 320906,95 4279069,54 |
| ● Punto Final                     | 322134,37 4279311,42 |

**OBSERVACIONES**

NULL



**INVENTARIO MUNICIPAL DE CAMINOS RURALES**  
 ILTMO. AYUNTAMIENTO DE BELALCÁZAR (Córdoba)

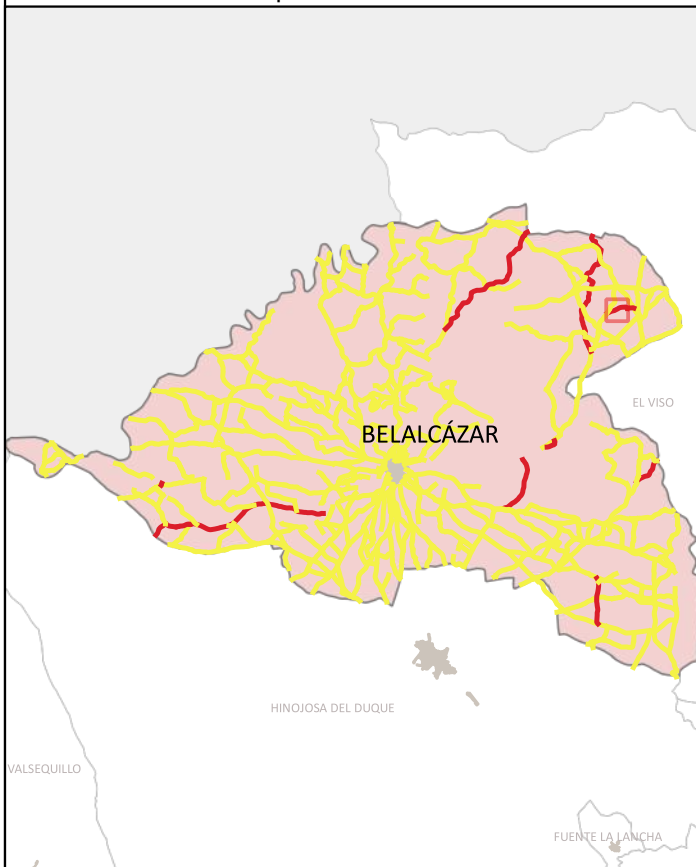
**FICHA TÉCNICA**  
**Camino 103**

**NÚMERO DE INVENTARIO**  
**186**

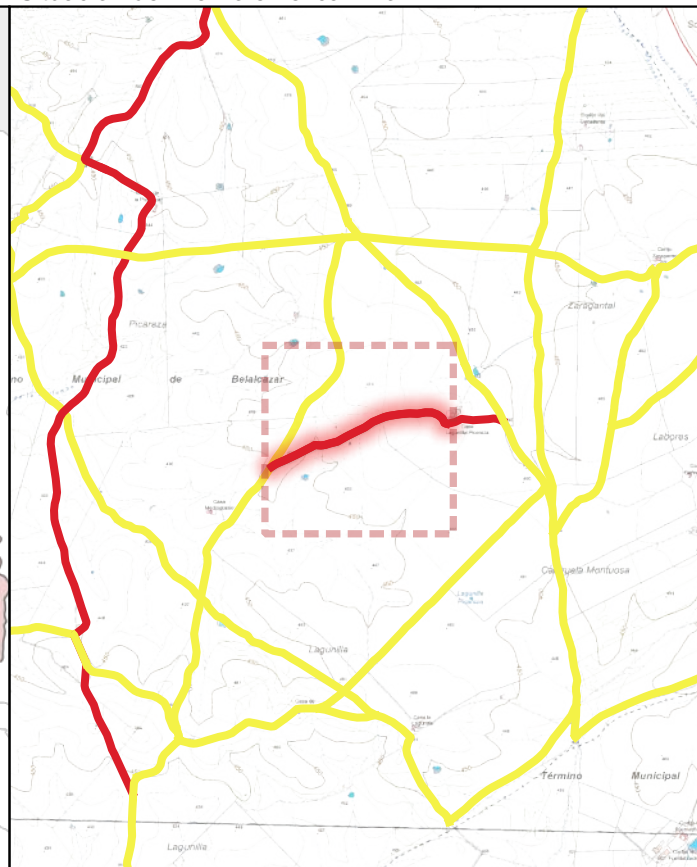
**DATOS GENERALES DEL CAMINO**  
 febrero 2023



Ubicación en el Municipio



Situación del Tramo en el camino



| CÓDIGO INV. | DENOMINACIÓN DEL CAMINO | TRAMO       |
|-------------|-------------------------|-------------|
| 186         | Camino 103              | 186_Tramo 1 |

| TITULARIDAD | Ayuntamiento de Belalcázar |
|-------------|----------------------------|
|-------------|----------------------------|

| COTITULARIDAD | : | OCUPACIÓN |  |
|---------------|---|-----------|--|
|---------------|---|-----------|--|

| REFERENCIA CATASTRAL | VÍA CON LA QUE COINCIDE |
|----------------------|-------------------------|
| 14008A00809007       |                         |

| PARAJE |  |
|--------|--|
|--------|--|

| OBSERVACIONES  |
|--|
| Al inicio del tramo hay una malla. Al final del tramo hay unos portones. |

| LONGITUD DEL TRAMO (m) | 1018.77 |
|------------------------|---------|
|------------------------|---------|

| PENDIENTE DEL TRAMO (%) | 1.41 |
|-------------------------|------|
|-------------------------|------|

| ANCHURA DEL TRAMO (m) | 3 |
|-----------------------|---|
|-----------------------|---|

| TRAMO : COORDENADAS ETRS89.UTM-30N |         |           |            |        |
|------------------------------------|---------|-----------|------------|--------|
| P.K.                               | X       | Y         | Cota       |        |
| ● Inicio                           | 0       | 320906,95 | 4279069,54 | 452,27 |
| ● Final                            | 1018.77 | 321835,31 | 4279298,26 | 466,61 |

| TIPO DE TRANSITABILIDAD | MA : MAQUINARIA AGRÍCOLA |
|-------------------------|--------------------------|
|-------------------------|--------------------------|

| TIPO DE PAVIMENTACIÓN | TI : TERRENO NATURAL |
|-----------------------|----------------------|
|-----------------------|----------------------|

| ESTADO DEL FIRME | ESTADO DE LA SEÑALIZACIÓN |
|------------------|---------------------------|
| M : MALO         | N : NO EXISTE             |

| ESTADO DRENAJE TRANSVERSAL | ESTADO DRENAJE LONGITUDINAL |
|----------------------------|-----------------------------|
| N : NO EXISTE              | N : NO EXISTE               |



**INVENTARIO MUNICIPAL DE CAMINOS RURALES**  
 ILTMO. AYUNTAMIENTO DE BELALCÁZAR  
 (Córdoba)

# FICHA TÉCNICA

## Camino 103

NÚMERO DE INVENTARIO

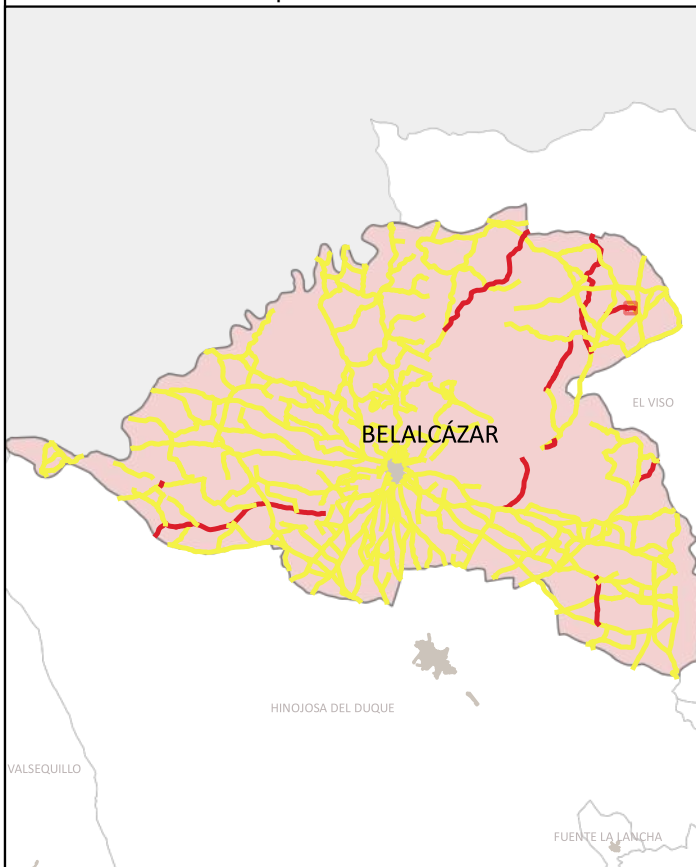
**186**

186\_Tramo 1

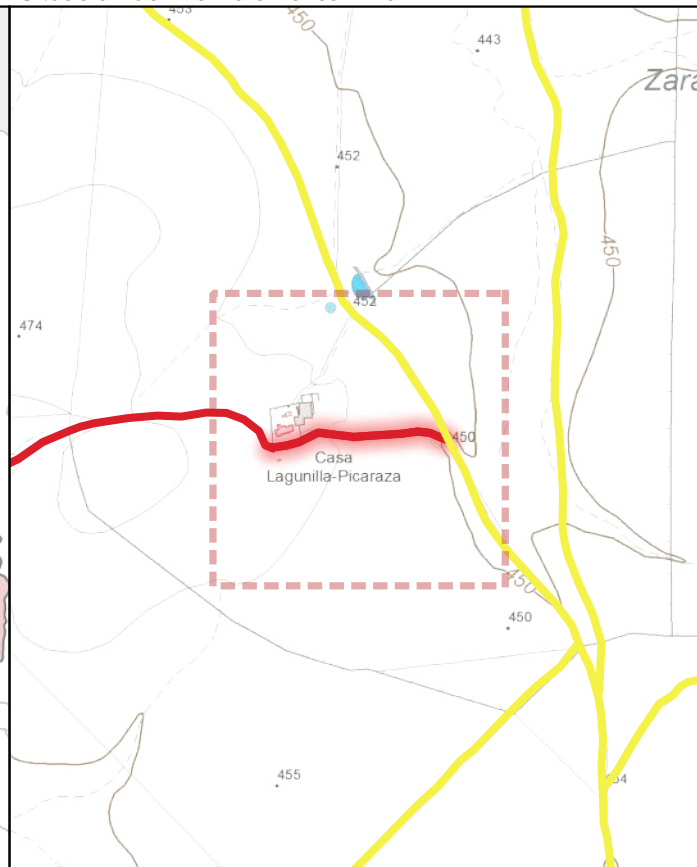
febrero 2023



Ubicación en el Municipio



Situación del Tramo en el camino



| CÓDIGO INV. | DENOMINACIÓN DEL CAMINO | TRAMO       |
|-------------|-------------------------|-------------|
| 186         | Camino 103              | 186_Tramo 2 |

| TITULARIDAD | Ayuntamiento de Belalcázar |
|-------------|----------------------------|
|-------------|----------------------------|

| COTITULARIDAD | : | OCUPACIÓN |  |
|---------------|---|-----------|--|
|---------------|---|-----------|--|

| REFERENCIA CATASTRAL | VÍA CON LA QUE COINCIDE |
|----------------------|-------------------------|
| 14008A00809007       |                         |

| PARAJE |  |
|--------|--|
|--------|--|

| OBSERVACIONES  |
|--|
| Al inicio del tramo hay una malla. Al final del tramo hay unos portones. |

|                        |        |
|------------------------|--------|
| LONGITUD DEL TRAMO (m) | 307.32 |
|------------------------|--------|

|                         |       |
|-------------------------|-------|
| PENDIENTE DEL TRAMO (%) | -4.86 |
|-------------------------|-------|

|                       |    |
|-----------------------|----|
| ANCHURA DEL TRAMO (m) | 15 |
|-----------------------|----|

| TRAMO : COORDENADAS ETRS89.UTM-30N |   |   |      |  |
|------------------------------------|---|---|------|--|
| P.K.                               | X | Y | Cota |  |

|          |         |           |            |        |
|----------|---------|-----------|------------|--------|
| ● Inicio | 1018.77 | 321835,31 | 4279298,26 | 466,61 |
| ● Final  | 1326.09 | 322134,37 | 4279311,42 | 451,67 |

| TIPO DE TRANSITABILIDAD |
|-------------------------|
|-------------------------|

|                          |
|--------------------------|
| MA : MAQUINARIA AGRÍCOLA |
|--------------------------|

| TIPO DE PAVIMENTACIÓN |
|-----------------------|
|-----------------------|

|                      |
|----------------------|
| TI : TERRENO NATURAL |
|----------------------|

| ESTADO DEL FIRME | ESTADO DE LA SEÑALIZACIÓN |
|------------------|---------------------------|
| B : BUENO        | N : NO EXISTE             |

| ESTADO DRENAJE TRANSVERSAL | ESTADO DRENAJE LONGITUDINAL |
|----------------------------|-----------------------------|
| N : NO EXISTE              | B : BUENO                   |



**INVENTARIO MUNICIPAL DE CAMINOS RURALES**  
 ILTMO. AYUNTAMIENTO DE BELALCÁZAR (Córdoba)

# FICHA TÉCNICA

## Camino 103


NÚMERO DE INVENTARIO  
**186**

186\_Tramo 2



febrero 2023

|                    |                                |
|--------------------|--------------------------------|
| <b>CÓDIGO INV.</b> | <b>DENOMINACIÓN DEL CAMINO</b> |
| <b>186</b>         | Camino 103                     |







 Eje de Camino

**PK Eje Camino**

-  FINAL DEL CAMINO
-  INICIO DEL CAMINO

**Puntos\_I-F\_de\_tramos**

-  INICIO DE CAMINO
-  INICIO DE TRAMO
-  Senalización
-  Puntos Singulares



**Diputación de Córdoba**  
Delegación de Infraestructuras Rurales



**INVENTARIO MUNICIPAL  
DE CAMINOS RURALES**

ILTMO. AYUNTAMIENTO DE  
BELALCÁZAR  
(Córdoba)

## SEÑALIZACIÓN

| Identificador | Tipo | Código | Denominación | Estado | Coordenada X | Coordenada Y |
|---------------|------|--------|--------------|--------|--------------|--------------|
|---------------|------|--------|--------------|--------|--------------|--------------|

| CÓDIGO INV. | DENOMINACIÓN DEL CAMINO |
|-------------|-------------------------|
| <b>186</b>  | Camino 103              |

## REPORTAJE FOTOGRÁFICO

|  | X         | Y          |
|--|-----------|------------|
| <span style="color: green;">●</span> Punto Inicial | 320906,95 | 4279069,54 |

|  | X         | Y          |
|--|-----------|------------|
| <span style="color: red;">●</span> Punto Final | 322134,37 | 4279311,42 |



## Inicio de tramo: 186\_Tramo 1

(186 → Camino 103)



PK: 0

Coordenadas → X: 320906.95; Y: 4279069.54



## Inicio de tramo: 186\_Tramo 2

(186 → Camino 103)



PK: 1018.77

Coordenadas → X: 321835.31; Y: 4279298.26







|                    |                                |
|--------------------|--------------------------------|
| <b>CÓDIGO INV.</b> | <b>DENOMINACIÓN DEL CAMINO</b> |
| 187                | Camino 104                     |

|                                       |
|---------------------------------------|
| <b>NOMBRE POPULAR U OTROS NOMBRES</b> |
|                                       |

|                            |                            |
|----------------------------|----------------------------|
| <b>TITULARIDAD</b>         | <b>OTRAS TITULARIDADES</b> |
| Ayuntamiento de Belalcázar |                            |

|                      |                       |
|----------------------|-----------------------|
| <b>USO PRINCIPAL</b> | <b>USO SECUNDARIO</b> |
| AGROGANADERO         |                       |

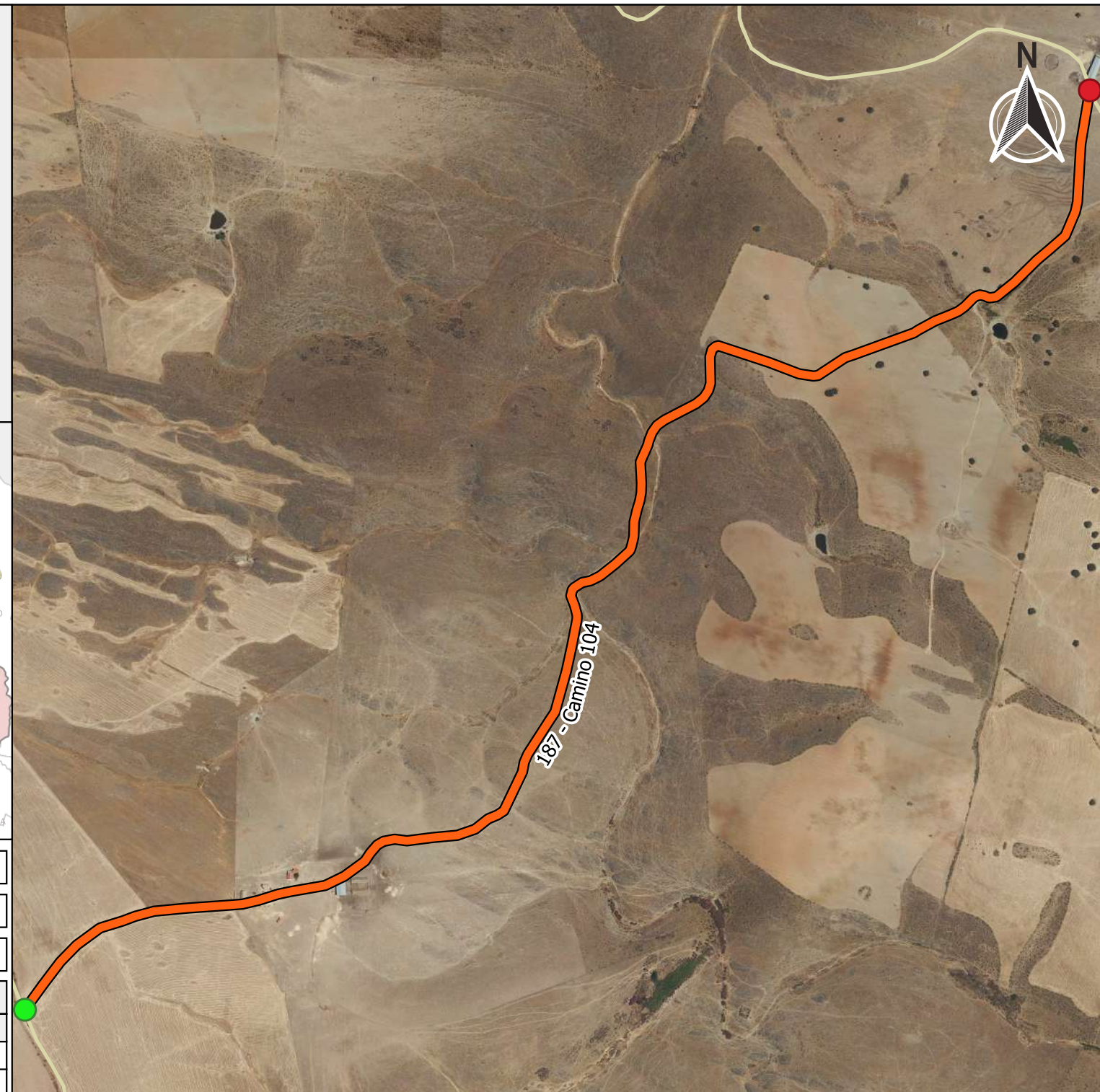
|   |
|---|
| <b>PARAJES O PARTIDOS RURALES QUE ATRAVIESA</b> |
| NULL  |

| TRAMIFICACIÓN |          |                        |   |
|---------------|----------|------------------------|---|
| PK Inicial    | PK Final | Denominación del Tramo | Referencia Catastral  |
| 0             | 610,4    | 187_Tramo 1            | 14008A00109037  |
| 610,4         | 3007,44  | 187_Tramo 2            | 14008A00109037,<br>14008A00109035,<br>14008A00109034,<br>14008A00109030,<br>14008A00109031,<br>14008A00109032 |

|                    |
|--------------------|
| <b>DESCRIPCIÓN</b> |
| NULL               |



| <b>LONGITUD TOTAL (m)</b>     | 3007      |           |
|-------------------------------|-----------|-----------|
| <b>ANCH. MEDIA FÍSICA (m)</b> | 4.5       |           |
| <b>SUPERFICIE TOTAL (m²)</b>  | 12882.81  |           |
| COORDENADAS ETRS89.UTM-30N    |           |           |
| inicio_o_fin                  | X         | Y         |
| ● Punto Inicial               | 308425,36 | 4278145,1 |
| ● Punto Final                 | 310378,33 | 4279830,7 |



|                      |
|----------------------|
| <b>OBSERVACIONES</b> |
| NULL                 |



**INVENTARIO MUNICIPAL DE CAMINOS RURALES**  
 ILTMO. AYUNTAMIENTO DE BELALCÁZAR (Córdoba)

# FICHA TÉCNICA

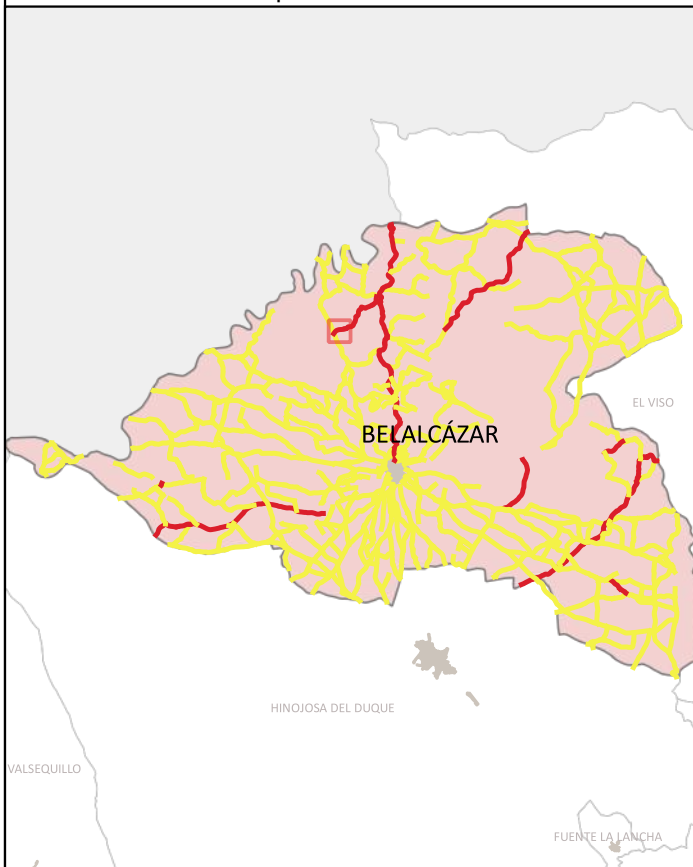
## Camino 104

**NÚMERO DE INVENTARIO**  
**187**

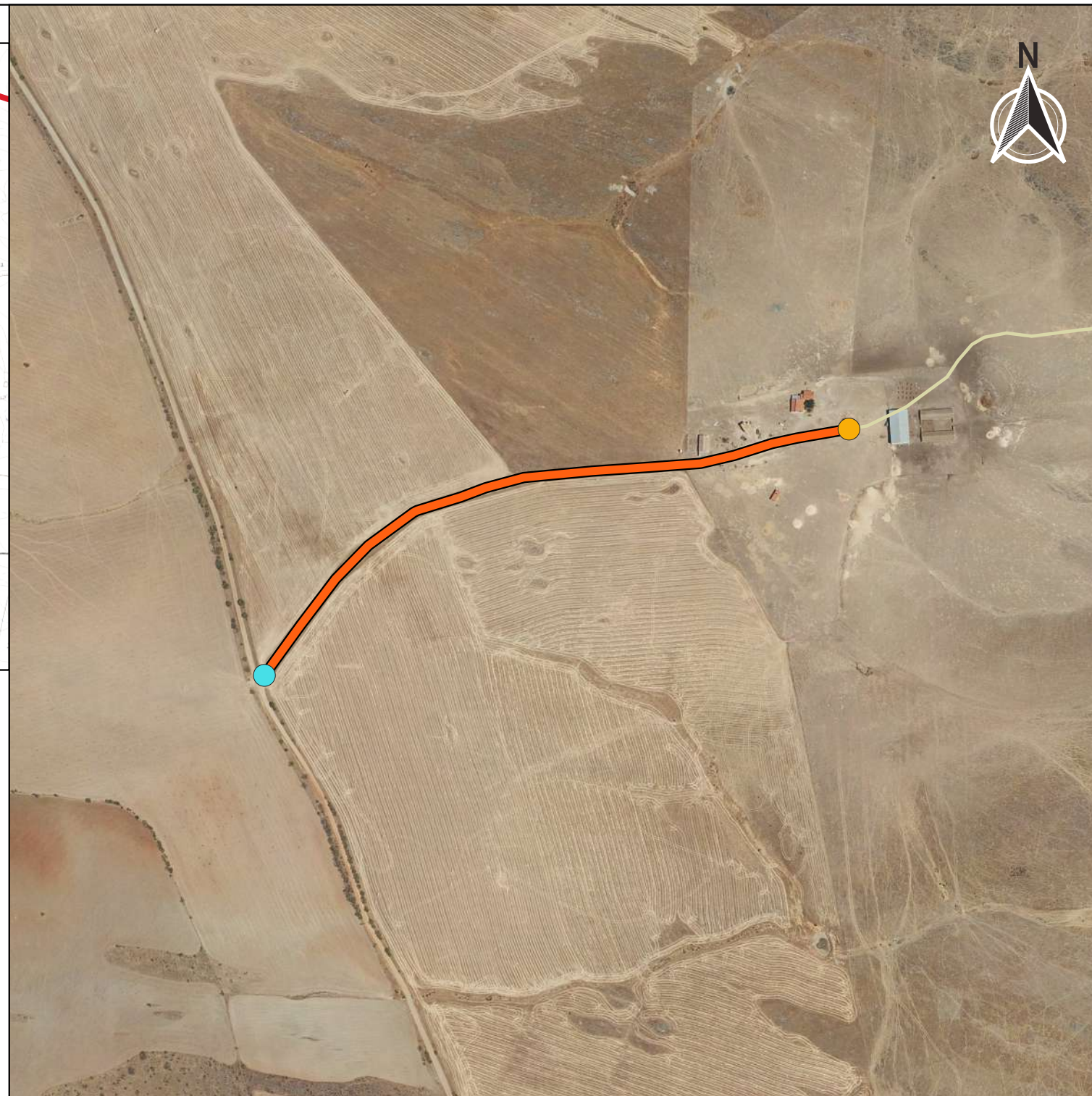
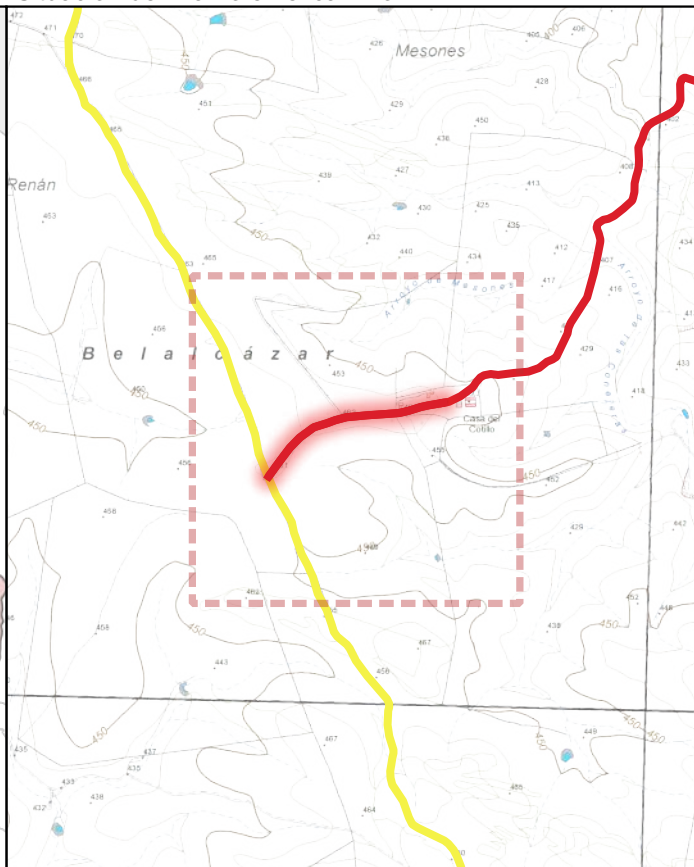
**DATOS GENERALES DEL CAMINO**  
 febrero 2023



Ubicación en el Municipio



Situación del Tramo en el camino



| CÓDIGO INV. | DENOMINACIÓN DEL CAMINO | TRAMO       |
|-------------|-------------------------|-------------|
| 187         | Camino 104              | 187_Tramo 1 |

| TITULARIDAD | Ayuntamiento de Belalcázar |
|-------------|----------------------------|
|-------------|----------------------------|

| COTITULARIDAD | : | OCUPACIÓN |  |
|---------------|---|-----------|--|
|---------------|---|-----------|--|

| REFERENCIA CATASTRAL | VÍA CON LA QUE COINCIDE |
|----------------------|-------------------------|
| 14008A00109037       |                         |

| PARAJE |  |
|--------|--|
|--------|--|

| OBSERVACIONES | NULL |
|---------------|------|
|---------------|------|

|                        |       |
|------------------------|-------|
| LONGITUD DEL TRAMO (m) | 610.4 |
|------------------------|-------|

|                         |       |
|-------------------------|-------|
| PENDIENTE DEL TRAMO (%) | -0.09 |
|-------------------------|-------|

|                       |   |
|-----------------------|---|
| ANCHURA DEL TRAMO (m) | 8 |
|-----------------------|---|

| TRAMO : COORDENADAS ETRS89.UTM-30N |   |   |      |  |
|------------------------------------|---|---|------|--|
| P.K.                               | X | Y | Cota |  |

|          |       |           |            |        |
|----------|-------|-----------|------------|--------|
| ● Inicio | 0     | 308425,36 | 4278145,1  | 459,31 |
| ● Final  | 610.4 | 308959,29 | 4278370,04 | 458,75 |

| TIPO DE TRANSITABILIDAD | MA : MAQUINARIA AGRÍCOLA |
|-------------------------|--------------------------|
|-------------------------|--------------------------|

| TIPO DE PAVIMENTACIÓN | TI : TERRENO NATURAL |
|-----------------------|----------------------|
|-----------------------|----------------------|

| ESTADO DEL FIRME | ESTADO DE LA SEÑALIZACIÓN |
|------------------|---------------------------|
| B : BUENO        | N : NO EXISTE             |

| ESTADO DRENAJE TRANSVERSAL | ESTADO DRENAJE LONGITUDINAL |
|----------------------------|-----------------------------|
| N : NO EXISTE              | N : NO EXISTE               |

| ESTADO DRENAJE TRANSVERSAL | ESTADO DRENAJE LONGITUDINAL |
|----------------------------|-----------------------------|
| N : NO EXISTE              | N : NO EXISTE               |



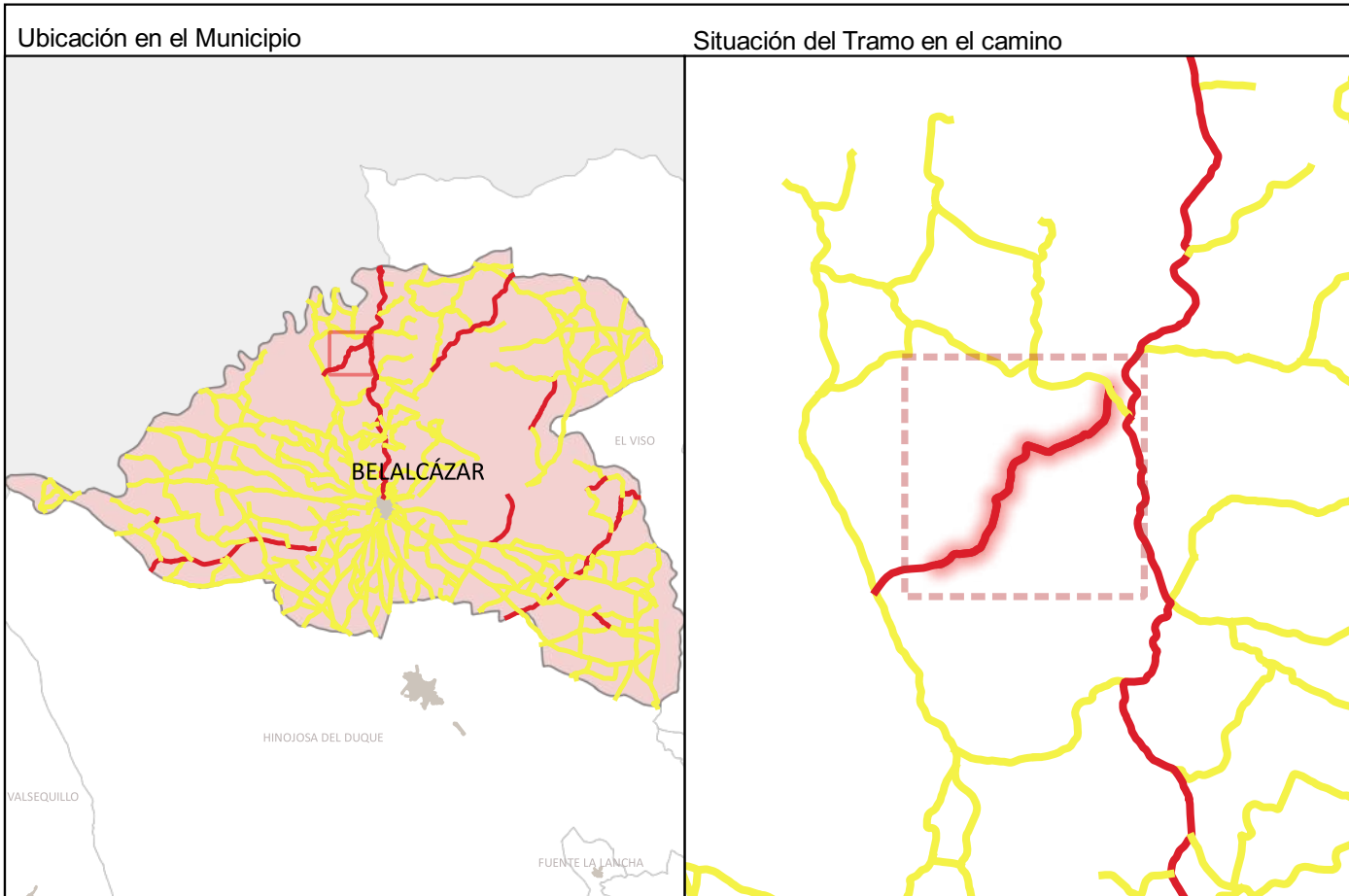
**INVENTARIO MUNICIPAL DE CAMINOS RURALES**  
 ILTMO. AYUNTAMIENTO DE BELALCÁZAR  
 (Córdoba)

# FICHA TÉCNICA

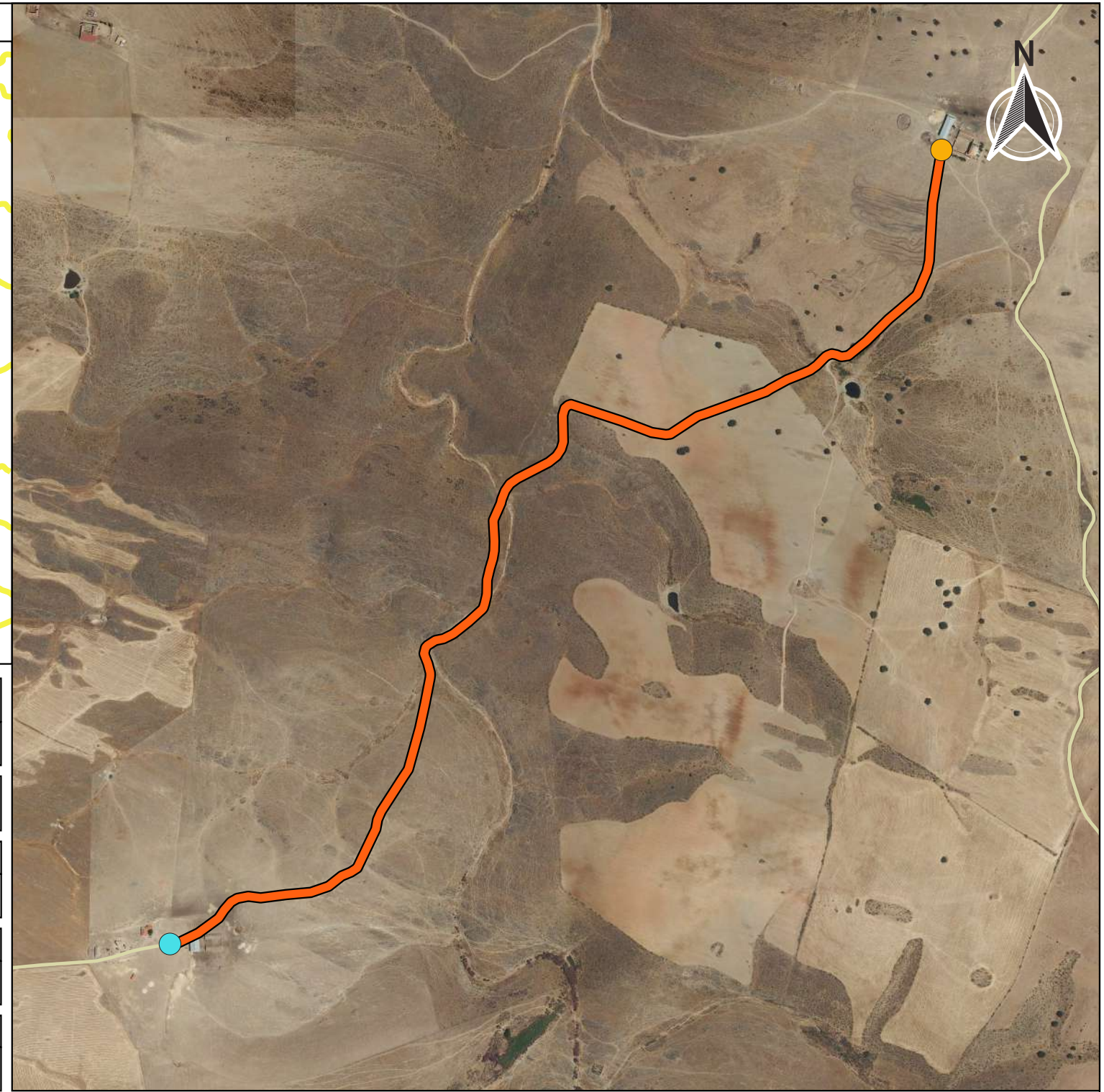
## Camino 104

NÚMERO DE INVENTARIO  
**187**

**187\_Tramo 1**  
 febrero 2023



|                                     |                                |              |
|-------------------------------------|--------------------------------|--------------|
| <b>CÓDIGO INV.</b>                  | <b>DENOMINACIÓN DEL CAMINO</b> | <b>TRAMO</b> |
| 187                                 | Camino 104                     | 187_Tramo 2  |
| <b>TITULARIDAD</b>                  | Ayuntamiento de Belalcázar     |              |
| <b>COTITULARIDAD</b>                | :                              |              |
| <b>OCUPACIÓN</b>                    | Usurpado                       |              |
| <b>REFERENCIA CATASTRAL</b>         | <b>VÍA CON LA QUE COINCIDE</b> |              |
| 140008000100035,<br>140008000100035 |                                |              |
| <b>PARAJE</b>                       |                                |              |



|                      |
|----------------------|
| <b>OBSERVACIONES</b> |
| NULL                 |

|   |               |                                  |                                    |               |
|---|---------------|----------------------------------|------------------------------------|---------------|
| <b>LONGITUD DEL TRAMO (m)</b>             | 2397.04       | <b>TIPO DE TRANSITABILIDAD</b>   | PE : PEATONES                      |               |
| <b>PENDIENTE DEL TRAMO (%)</b>            | -0.75         | <b>TIPO DE PAVIMENTACIÓN</b>     | TI : TERRENO NATURAL               |               |
| <b>ANCHURA DEL TRAMO (m)</b>              | 0             | <b>ESTADO DEL FIRME</b>          | N : NO EXISTE                      |               |
| <b>TRAMO : COORDENADAS ETRS89.UTM-30N</b> |               | <b>ESTADO DE LA SEÑALIZACIÓN</b> | N : NO EXISTE                      |               |
|   | P.K.          | X                                | Y                                  | Cota          |
| ● Inicio                                  | 610.4         | 308959,29                        | 4278370,04                         | 458,75        |
| ● Final                                   | 3007.44       | 310378,33                        | 4279830,7                          | 440,77        |
| <b>ESTADO DRENAJE TRANSVERSAL</b>         | N : NO EXISTE |                                  | <b>ESTADO DRENAJE LONGITUDINAL</b> | N : NO EXISTE |



**INVENTARIO MUNICIPAL DE CAMINOS RURALES**  
 ILTMO. AYUNTAMIENTO DE BELALCÁZAR  
 (Córdoba)

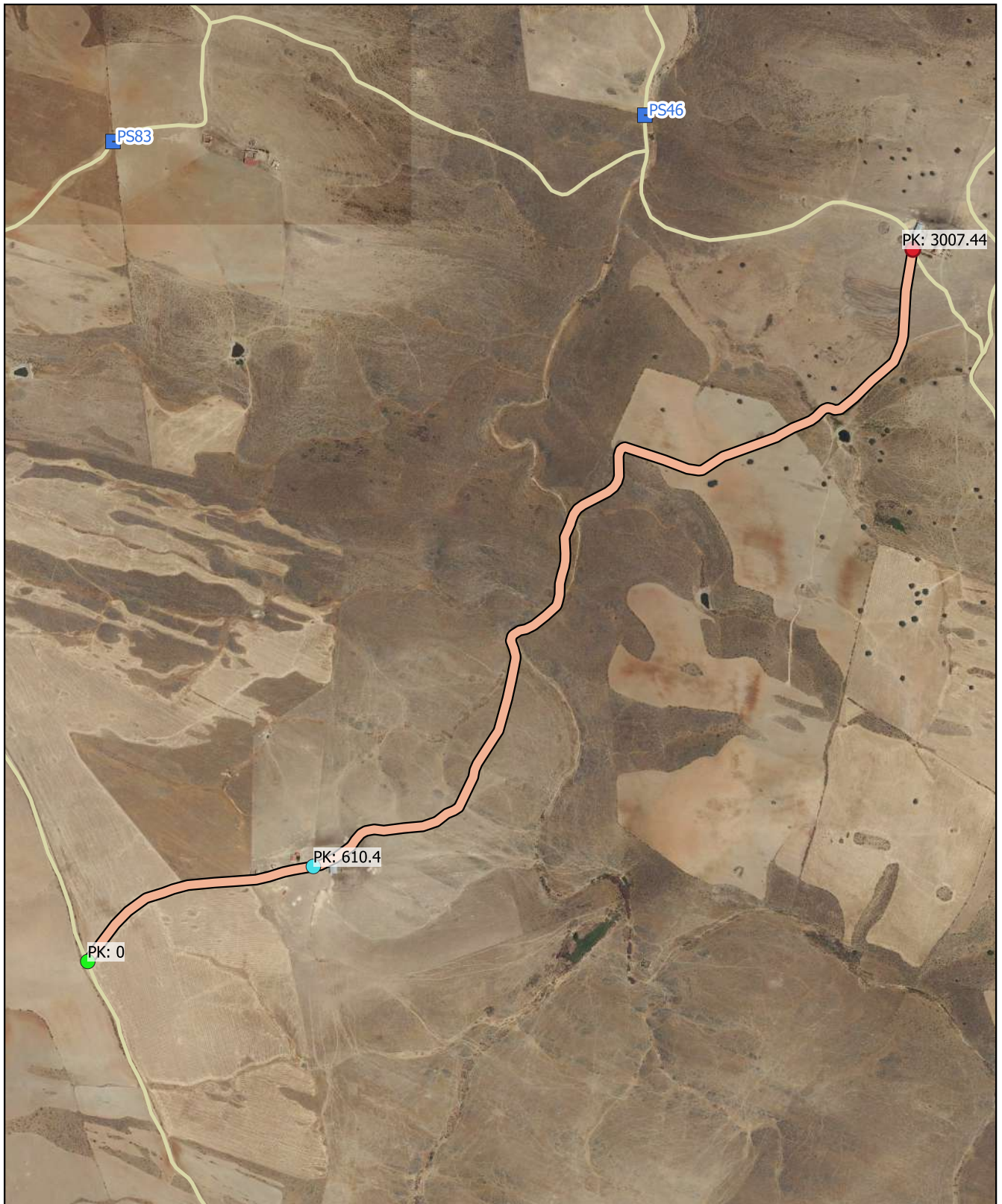
# FICHA TÉCNICA


## Camino 104

**NÚMERO DE INVENTARIO**  
**187**



**187\_Tramo 2**  
 febrero 2023

|                    |                                |
|--------------------|--------------------------------|
| <b>CÓDIGO INV.</b> | <b>DENOMINACIÓN DEL CAMINO</b> |
| <b>187</b>         | Camino 104                     |







 Eje de Camino

**PK Eje Camino**

-  FINAL DEL CAMINO
-  INICIO DEL CAMINO

**Puntos\_I-F\_de\_tramos**

-  INICIO DE CAMINO
-  INICIO DE TRAMO
-  Senalización
-  Puntos Singulares



**Diputación de Córdoba**  
Delegación de Infraestructuras Rurales



**INVENTARIO MUNICIPAL DE CAMINOS RURALES**

ILTMO. AYUNTAMIENTO DE BELALCÁZAR (Córdoba)

## SEÑALIZACIÓN

| Identificador | Tipo | Código | Denominación | Estado | Coordenada X | Coordenada Y |
|---------------|------|--------|--------------|--------|--------------|--------------|
|---------------|------|--------|--------------|--------|--------------|--------------|

| CÓDIGO INV. | DENOMINACIÓN DEL CAMINO |
|-------------|-------------------------|
| <b>187</b>  | Camino 104              |

## REPORTAJE FOTOGRÁFICO

|  | X         | Y         |
|--|-----------|-----------|
| <span style="color: green;">●</span> Punto Inicial | 308425,36 | 4278145,1 |

|  | X         | Y         |
|--|-----------|-----------|
| <span style="color: red;">●</span> Punto Final | 310378,33 | 4279830,7 |



## Inicio de tramo: 187\_Tramo 1

(187 → Camino 104)



PK: 0

Coordenadas → X: 308425.36; Y: 4278145.1



## Inicio de tramo: 187\_Tramo 2

(187 → Camino 104)



PK: 610.4

Coordenadas → X: 308959.29; Y: 4278370.04



| CÓDIGO INV. | DENOMINACIÓN DEL CAMINO |
|-------------|-------------------------|
| 188         | Camino 105              |

| NOMBRE POPULAR U OTROS NOMBRES |
|--------------------------------|
|                                |

| TITULARIDAD                | OTRAS TITULARIDADES |
|----------------------------|---------------------|
| Ayuntamiento de Belalcázar |                     |

| USO PRINCIPAL | USO SECUNDARIO |
|---------------|----------------|
| AGROGANADERO  |                |

| PARAJES O PARTIDOS RURALES QUE ATRAVIESA |
|--|
| NULL                                     |

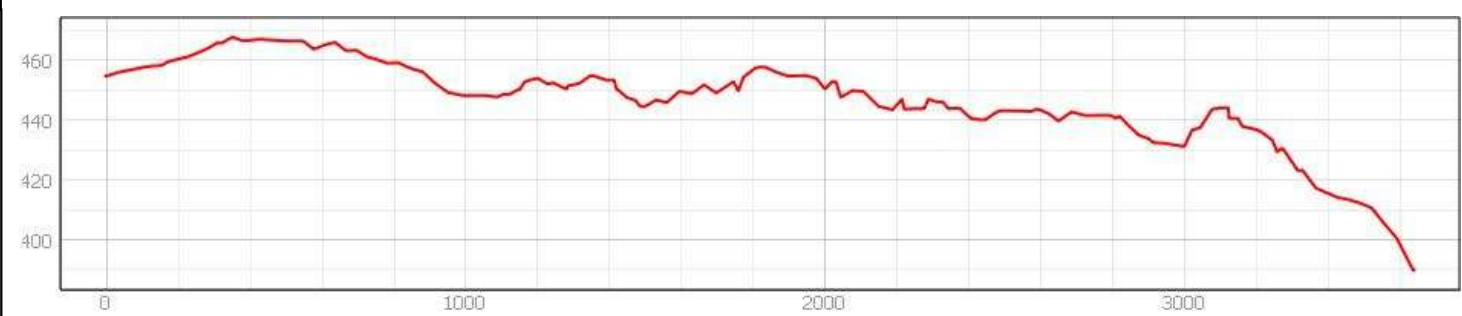
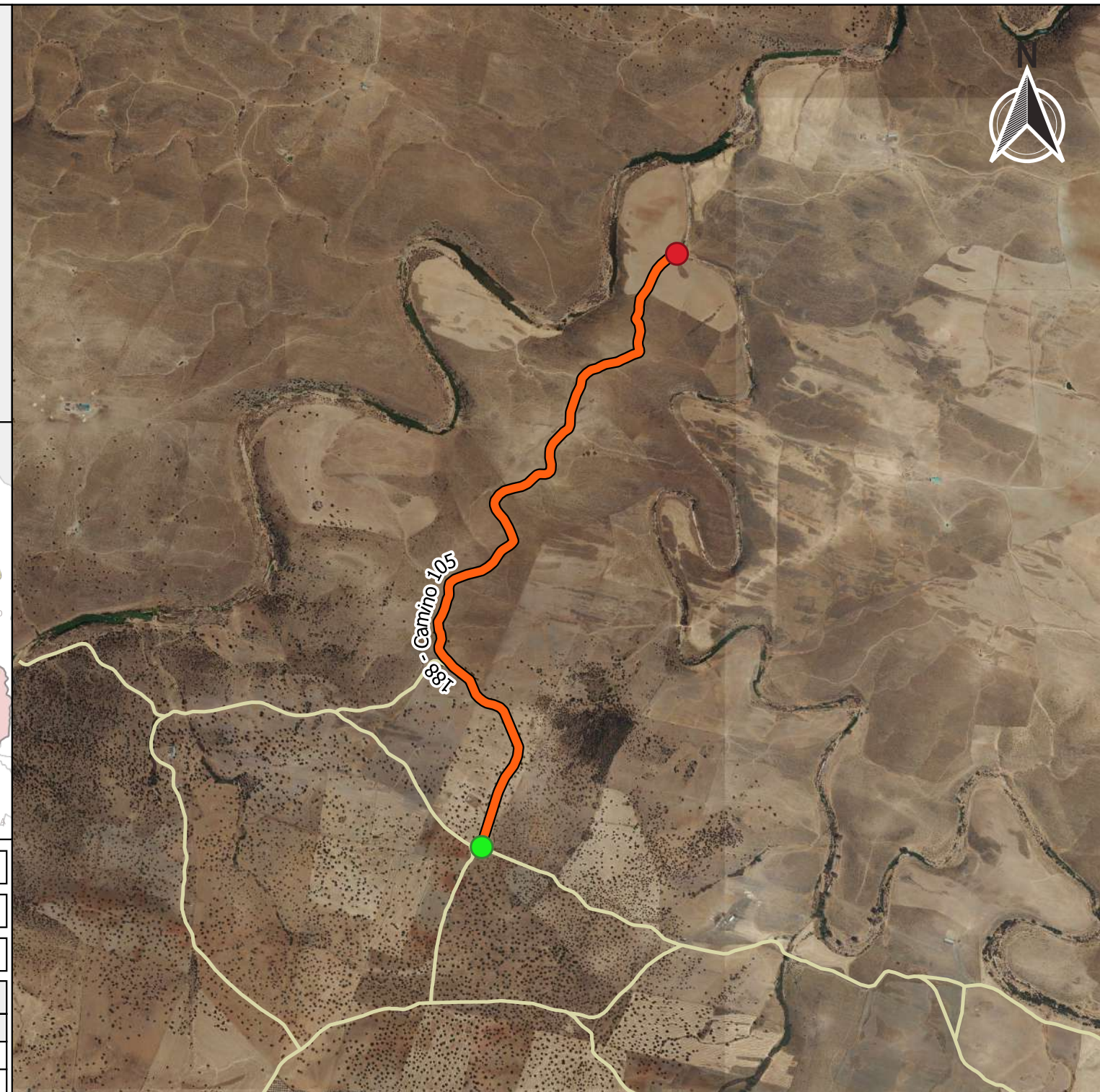
| TRAMIFICACIÓN |          |                        |                      |
|---------------|----------|------------------------|----------------------|
| PK Inicial    | PK Final | Denominación del Tramo | Referencia Catastral |
| 0             | 3345,83  | 188_Tramo 1            | 14008A03909010       |
| 3345,82       | 3583,67  | 188_Tramo 2            | 14008A03909010       |

| DESCRIPCIÓN |
|-------------|
| NULL        |



| LONGITUD TOTAL (m)         | 3584      |            |
|----------------------------|-----------|------------|
| ANCH. MEDIA FÍSICA (m)     | 4         |            |
| SUPERFICIE TOTAL (m²)      | 14632.02  |            |
| COORDENADAS ETRS89.UTM-30N |           |            |
| inicio_o_fin               | X         | Y          |
| ● Punto Inicial            | 304727,99 | 4276455,73 |
| ● Punto Final              | 305622,83 | 4279174,8  |

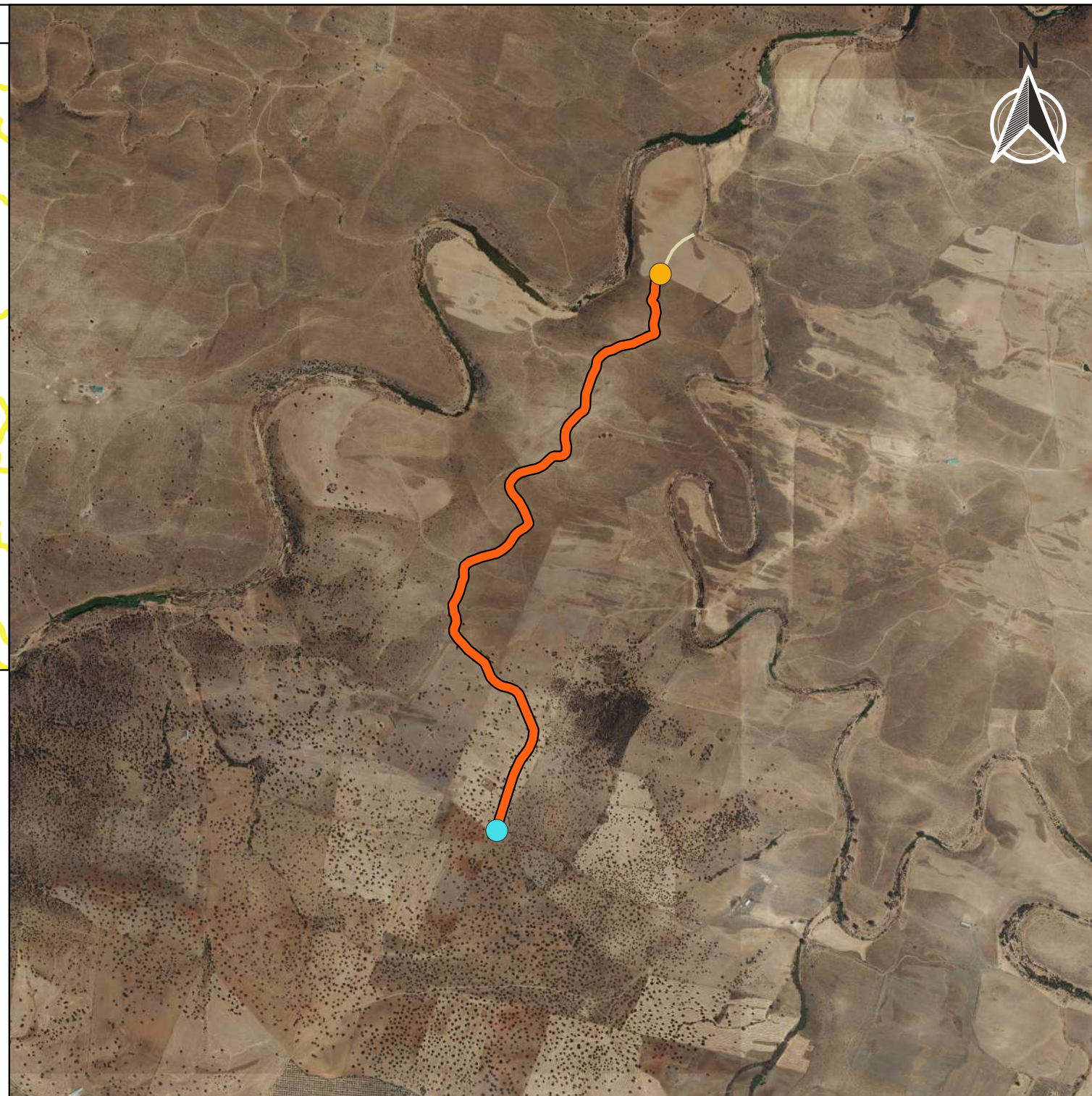
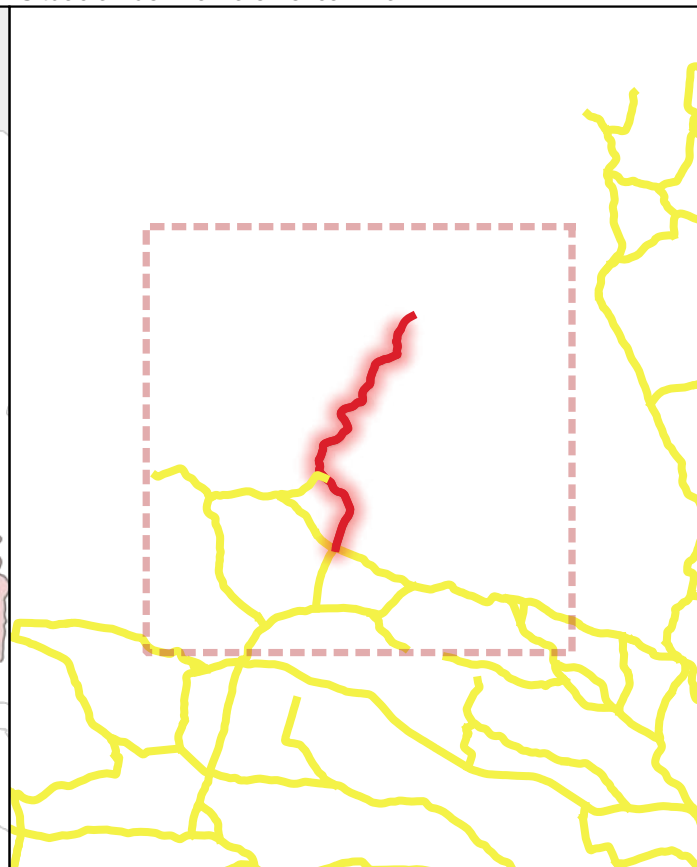
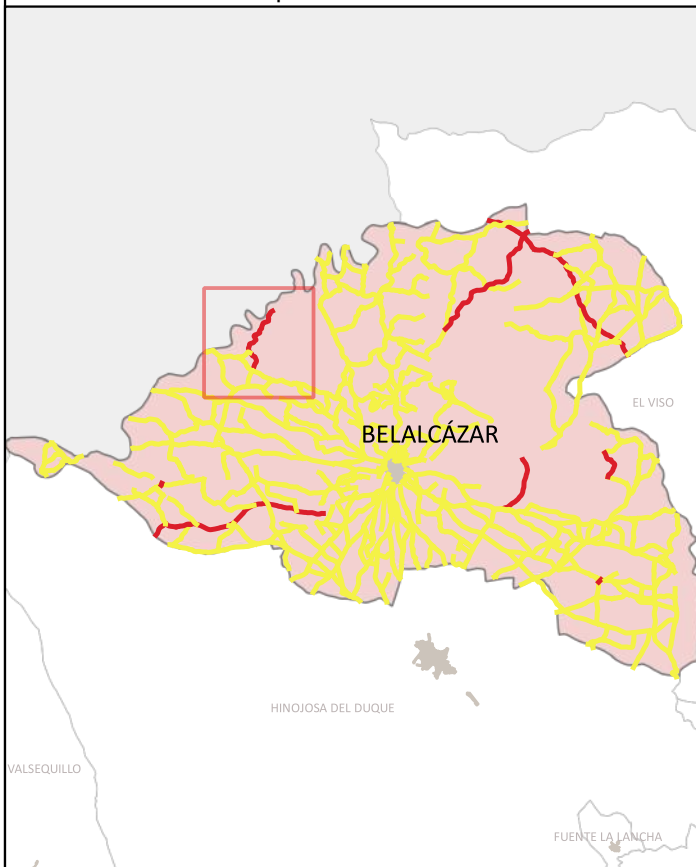
| OBSERVACIONES |
|---------------|
| NULL          |





Ubicación en el Municipio

Situación del Tramo en el camino



| CÓDIGO INV. | DENOMINACIÓN DEL CAMINO | TRAMO       |
|-------------|-------------------------|-------------|
| 188         | Camino 105              | 188_Tramo 1 |

| TITULARIDAD | Ayuntamiento de Belalcázar |
|-------------|----------------------------|
|-------------|----------------------------|

| COTITULARIDAD | : | OCUPACIÓN |  |
|---------------|---|-----------|--|
|---------------|---|-----------|--|

| REFERENCIA CATASTRAL | VÍA CON LA QUE COINCIDE |
|----------------------|-------------------------|
| 14008A03909010       |                         |

| PARAJE |  |
|--------|--|
|--------|--|

| OBSERVACIONES | NULL |
|---------------|------|
|---------------|------|

|                        |         |
|------------------------|---------|
| LONGITUD DEL TRAMO (m) | 3345.83 |
|------------------------|---------|

|                         |      |
|-------------------------|------|
| PENDIENTE DEL TRAMO (%) | -1.1 |
|-------------------------|------|

|                       |   |
|-----------------------|---|
| ANCHURA DEL TRAMO (m) | 4 |
|-----------------------|---|

| TRAMO : COORDENADAS ETRS89.UTM-30N |   |   |      |  |
|------------------------------------|---|---|------|--|
| P.K.                               | X | Y | Cota |  |

|          |         |           |            |        |
|----------|---------|-----------|------------|--------|
| ● Inicio | 3345.83 | 305475,06 | 4278997,53 | 416,21 |
| ● Final  | 0       | 304727,99 | 4276455,73 | 453,18 |

| TIPO DE TRANSITABILIDAD | MA : MAQUINARIA AGRÍCOLA |
|-------------------------|--------------------------|
|-------------------------|--------------------------|

| TIPO DE PAVIMENTACIÓN | TI : TERRENO NATURAL |
|-----------------------|----------------------|
|-----------------------|----------------------|

| ESTADO DEL FIRME | ESTADO DE LA SEÑALIZACIÓN |
|------------------|---------------------------|
| R : REGULAR      | N : NO EXISTE             |

| ESTADO DRENAJE TRANSVERSAL | ESTADO DRENAJE LONGITUDINAL |
|----------------------------|-----------------------------|
| N : NO EXISTE              | N : NO EXISTE               |

| ESTADO DRENAJE TRANSVERSAL | ESTADO DRENAJE LONGITUDINAL |
|----------------------------|-----------------------------|
| N : NO EXISTE              | N : NO EXISTE               |

| ESTADO DRENAJE TRANSVERSAL | ESTADO DRENAJE LONGITUDINAL |
|----------------------------|-----------------------------|
| N : NO EXISTE              | N : NO EXISTE               |



**INVENTARIO MUNICIPAL DE CAMINOS RURALES**  
 ILTMO. AYUNTAMIENTO DE BELALCÁZAR  
 (Córdoba)

# FICHA TÉCNICA

## Camino 105

NÚMERO DE INVENTARIO

**188**

188\_Tramo 1

febrero 2023

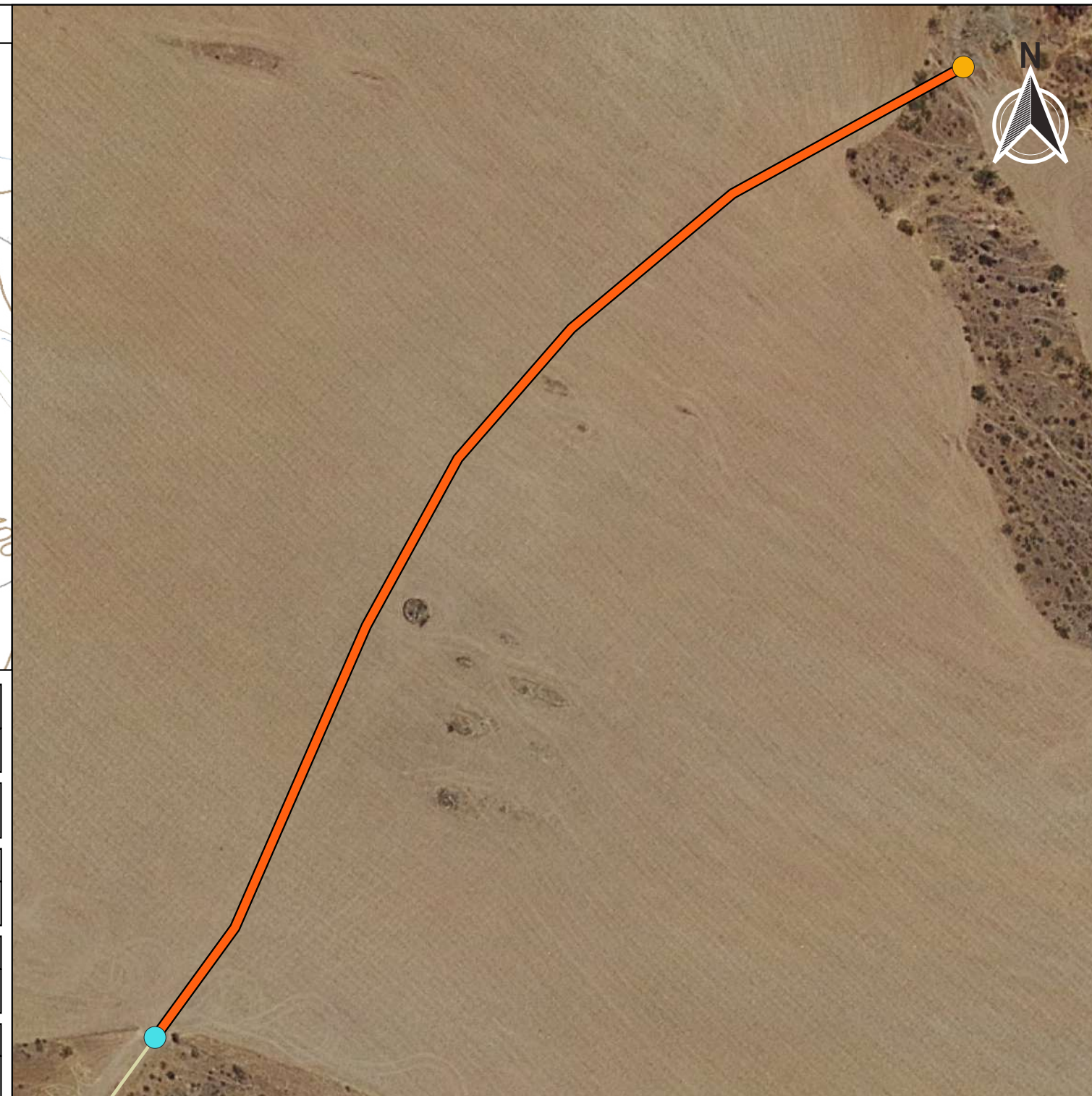
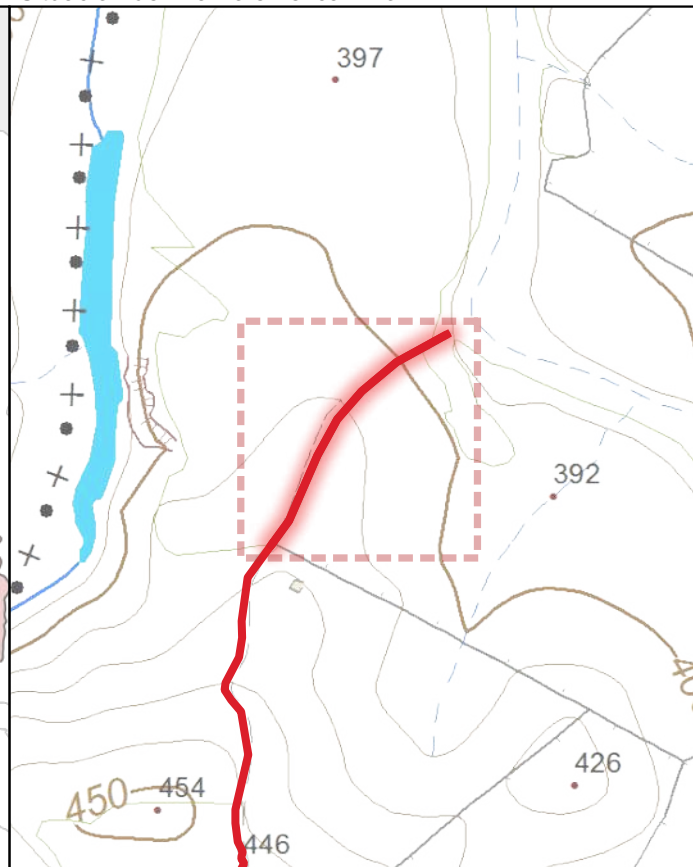




Ubicación en el Municipio



Situación del Tramo en el camino



| CÓDIGO INV. | DENOMINACIÓN DEL CAMINO | TRAMO       |
|-------------|-------------------------|-------------|
| 188         | Camino 105              | 188_Tramo 2 |

|             |                            |
|-------------|----------------------------|
| TITULARIDAD | Ayuntamiento de Belalcázar |
|-------------|----------------------------|

|               |           |
|---------------|-----------|
| COTITULARIDAD | OCUPACIÓN |
| :             | Usurpado  |

|                      |                         |
|----------------------|-------------------------|
| REFERENCIA CATASTRAL | VÍA CON LA QUE COINCIDE |
| 14008A03909010       |                         |

|        |
|--------|
| PARAJE |
|        |

|                                    |
|------------------------------------|
| <b>OBSERVACIONES</b>               |
| Al inicio del tramo hay una malla. |

|                                    |        |                            |                             |
|------------------------------------|--------|----------------------------|-----------------------------|
| LONGITUD DEL TRAMO (m)             | 237.85 | TIPO DE TRANSITABILIDAD    | PE : PEATONES               |
| PENDIENTE DEL TRAMO (%)            | -11.08 | TIPO DE PAVIMENTACIÓN      | TI : TERRENO NATURAL        |
| ANCHURA DEL TRAMO (m)              | 0      | ESTADO DEL FIRME           | ESTADO DE LA SEÑALIZACIÓN   |
| TRAMO : COORDENADAS ETRS89.UTM-30N |        | N : NO EXISTE              | N : NO EXISTE               |
|                                    |        | ESTADO DRENAJE TRANSVERSAL | ESTADO DRENAJE LONGITUDINAL |
|                                    |        | N : NO EXISTE              | N : NO EXISTE               |

|          | P.K.    | X         | Y          | Cota   |
|----------|---------|-----------|------------|--------|
| ● Inicio | 3345.82 | 305475,05 | 4278997,52 | 416,21 |
| ● Final  | 3583.67 | 305622,83 | 4279174,8  | 389,86 |



**INVENTARIO MUNICIPAL DE CAMINOS RURALES**  
 ILTMO. AYUNTAMIENTO DE BELALCÁZAR  
 (Córdoba)

# FICHA TÉCNICA


## Camino 105

NÚMERO DE INVENTARIO  
**188**



**188\_Tramo 2**  
 febrero 2023

|                    |                                |
|--------------------|--------------------------------|
| <b>CÓDIGO INV.</b> | <b>DENOMINACIÓN DEL CAMINO</b> |
| <b>188</b>         | Camino 105                     |







 Eje de Camino

**PK Eje Camino**

-  FINAL DEL CAMINO
-  INICIO DEL CAMINO

**Puntos\_I-F\_de\_tramos**

-  INICIO DE CAMINO
-  INICIO DE TRAMO
-  Senalización
-  Puntos Singulares



**Diputación de Córdoba**  
Delegación de Infraestructuras Rurales



**INVENTARIO MUNICIPAL DE CAMINOS RURALES**

ILTMO. AYUNTAMIENTO DE BELALCÁZAR (Córdoba)

## SEÑALIZACIÓN

| Identificador | Tipo | Código | Denominación | Estado | Coordenada X | Coordenada Y |
|---------------|------|--------|--------------|--------|--------------|--------------|
|---------------|------|--------|--------------|--------|--------------|--------------|

| CÓDIGO INV. | DENOMINACIÓN DEL CAMINO |
|-------------|-------------------------|
| <b>188</b>  | Camino 105              |

## REPORTAJE FOTOGRÁFICO

|                 | X         | Y          |
|-----------------|-----------|------------|
| ● Punto Inicial | 304727,99 | 4276455,73 |

|               | X         | Y         |
|---------------|-----------|-----------|
| ● Punto Final | 305622,83 | 4279174,8 |



## Inicio de tramo: 188\_Tramo 1

(188 → Camino 105)



PK: 0

Coordenadas → X: 304727.99; Y: 4276455.73



## Inicio de tramo: 188\_Tramo 2

(188 → Camino 105)



PK: 3345.82

Coordenadas → X: 305475.05; Y: 4278997.52





### PS84: OTRO → (Malla.)

(188 - Camino 105)



. · ||| (.)

Coordenadas → X: 304852.81 ; Y: 4278094.44 · ||| Estado: BUENO

**Observaciones:** Se puede abrir.



### PS85: OTRO → (Portones)

(188 - Camino 105)



. · ||| (.)

Coordenadas → X: 305132.11 ; Y: 4278389.43 · ||| Estado: REGULAR

**Observaciones:** Se encuentran abiertos.



|                    |                                |
|--------------------|--------------------------------|
| <b>CÓDIGO INV.</b> | <b>DENOMINACIÓN DEL CAMINO</b> |
| 189                |                                |

|                                       |
|---------------------------------------|
| <b>NOMBRE POPULAR U OTROS NOMBRES</b> |
|                                       |

|                            |                            |
|----------------------------|----------------------------|
| <b>TITULARIDAD</b>         | <b>OTRAS TITULARIDADES</b> |
| Ayuntamiento de Belalcázar |                            |

|                      |                       |
|----------------------|-----------------------|
| <b>USO PRINCIPAL</b> | <b>USO SECUNDARIO</b> |
| AGROGANADERO         |                       |

|   |
|---|
| <b>PARAJES O PARTIDOS RURALES QUE ATRAVIESA</b> |
| NULL  |

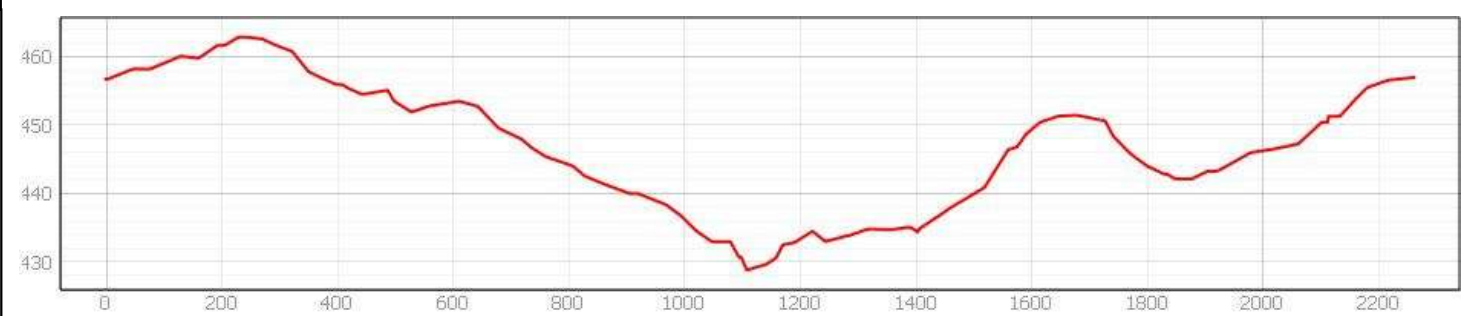
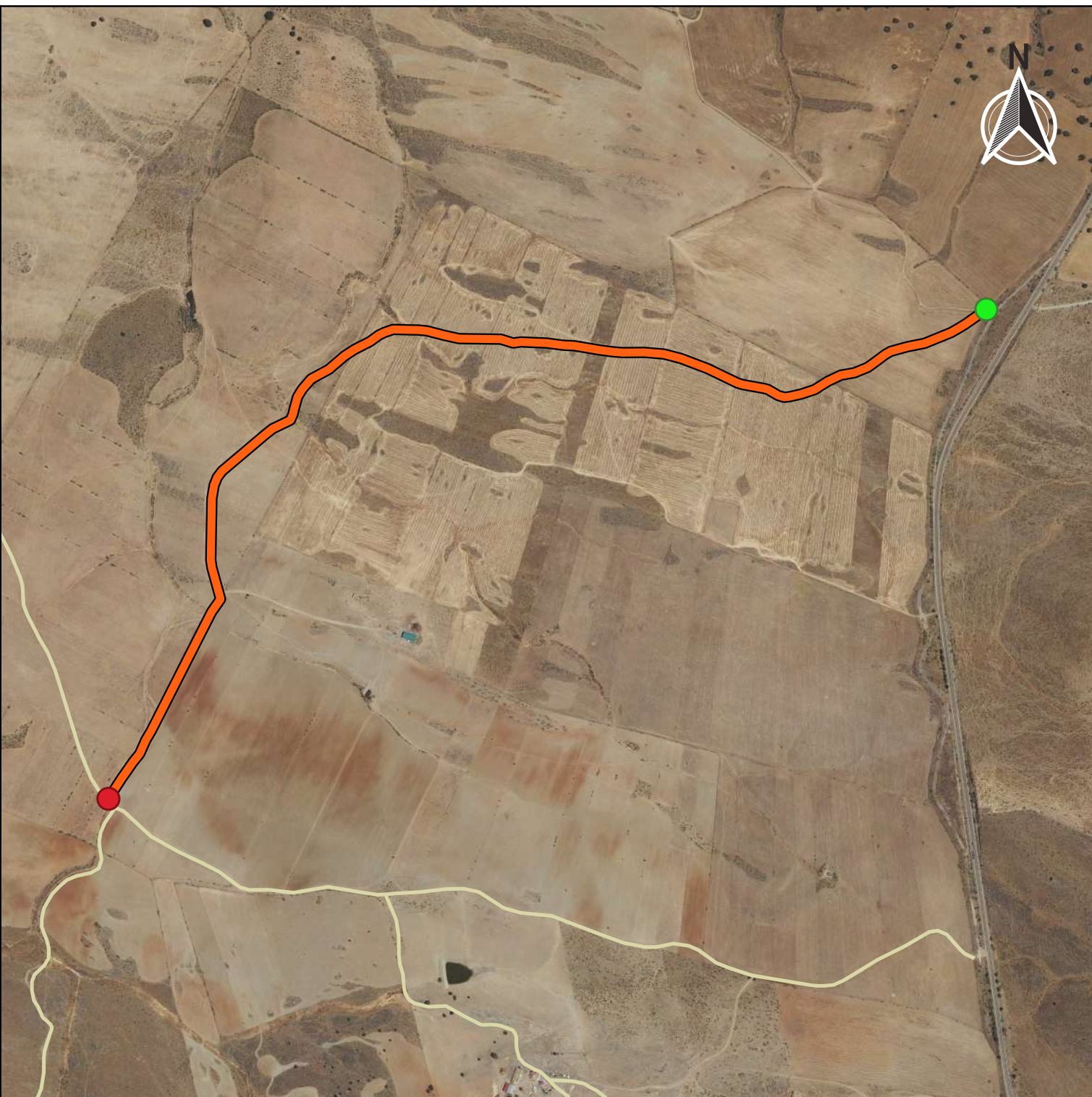
| TRAMIFICACIÓN |          |                        |                                   |
|---------------|----------|------------------------|-----------------------------------|
| PK Inicial    | PK Final | Denominación del Tramo | Referencia Catastral              |
| 0             | 1190,71  | 189_Tramo 1            | 14008A00209032                    |
| 1190,71       | 1801,48  | 189_Tramo 2            | 14008A00209032,<br>14008A00209031 |
| 1801,48       | 2221,29  | 189_Tramo 3            | 14008A00209031                    |

|                    |
|--------------------|
| <b>DESCRIPCIÓN</b> |
| NULL               |



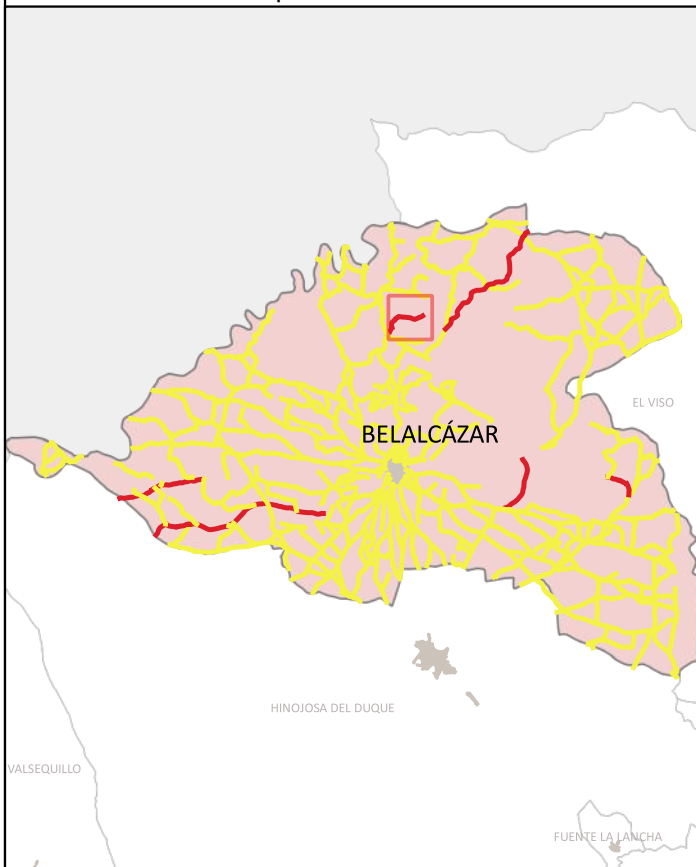
| <b>LONGITUD TOTAL (m)</b>     | 2221      |            |
|-------------------------------|-----------|------------|
| <b>ANCH. MEDIA FÍSICA (m)</b> | 4         |            |
| <b>SUPERFICIE TOTAL (m²)</b>  | 8778.93   |            |
| COORDENADAS ETRS89.UTM-30N    |           |            |
| inicio_o_fin                  | X         | Y          |
| ● Punto Inicial               | 312485,12 | 4278956,63 |
| ● Punto Final                 | 310880,25 | 4278062,38 |

|                      |
|----------------------|
| <b>OBSERVACIONES</b> |
| NULL                 |

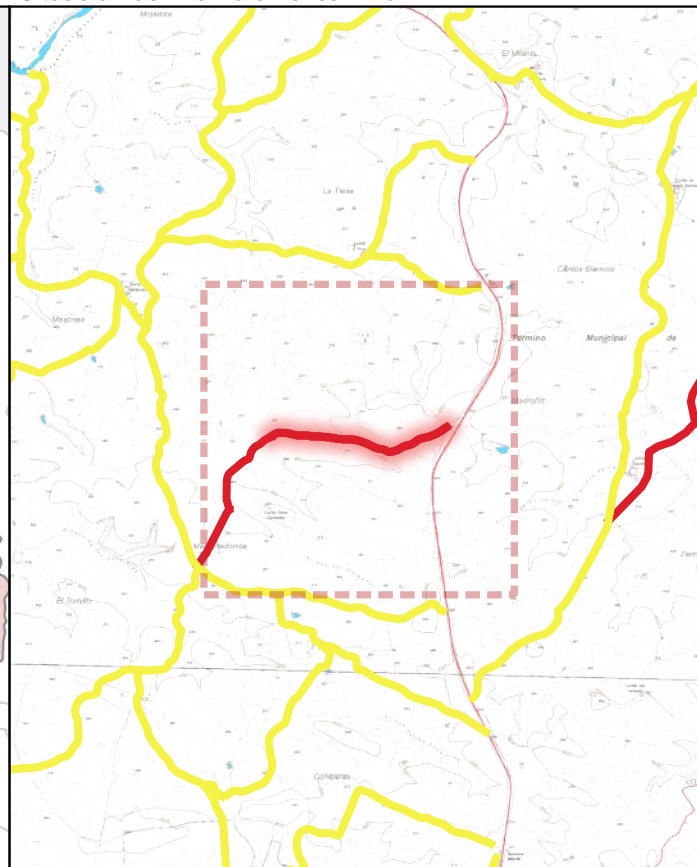




Ubicación en el Municipio



Situación del Tramo en el camino



| CÓDIGO INV. | DENOMINACIÓN DEL CAMINO | TRAMO       |
|-------------|-------------------------|-------------|
| 189         |                         | 189_Tramo 1 |

| TITULARIDAD | Ayuntamiento de Belalcázar |
|-------------|----------------------------|
|-------------|----------------------------|

| COTITULARIDAD | : | OCUPACIÓN | Usurpado |
|---------------|---|-----------|----------|
|---------------|---|-----------|----------|

| REFERENCIA CATASTRAL | VÍA CON LA QUE COINCIDE |
|----------------------|-------------------------|
| 14008A00209032       |                         |

| PARAJE |
|--------|
|        |

| OBSERVACIONES |
|---------------|
| NULL          |

|                        |         |
|------------------------|---------|
| LONGITUD DEL TRAMO (m) | 1190.71 |
|------------------------|---------|

|                         |    |
|-------------------------|----|
| PENDIENTE DEL TRAMO (%) | -2 |
|-------------------------|----|

|                       |   |
|-----------------------|---|
| ANCHURA DEL TRAMO (m) | 0 |
|-----------------------|---|

| TRAMO : COORDENADAS ETRS89.UTM-30N |   |   |      |  |
|------------------------------------|---|---|------|--|
| P.K.                               | X | Y | Cota |  |

|          |         |           |            |        |
|----------|---------|-----------|------------|--------|
| ● Inicio | 1190.71 | 311358,41 | 4278897,95 | 432,81 |
| ● Final  | 0       | 312485,12 | 4278956,63 | 456,68 |

| TIPO DE TRANSITABILIDAD |
|-------------------------|
|-------------------------|

|               |
|---------------|
| PE : PEATONES |
|---------------|

| TIPO DE PAVIMENTACIÓN |
|-----------------------|
|-----------------------|

|                      |
|----------------------|
| TI : TERRENO NATURAL |
|----------------------|

| ESTADO DEL FIRME | ESTADO DE LA SEÑALIZACIÓN |
|------------------|---------------------------|
| N : NO EXISTE    | N : NO EXISTE             |

| ESTADO DRENAJE TRANSVERSAL | ESTADO DRENAJE LONGITUDINAL |
|----------------------------|-----------------------------|
| N : NO EXISTE              | N : NO EXISTE               |



**INVENTARIO MUNICIPAL DE CAMINOS RURALES**  
 ILTMO. AYUNTAMIENTO DE BELALCÁZAR  
 (Córdoba)

## FICHA TÉCNICA

### Camino de Matarredonda

NÚMERO DE INVENTARIO

**189**

189\_Tramo 1

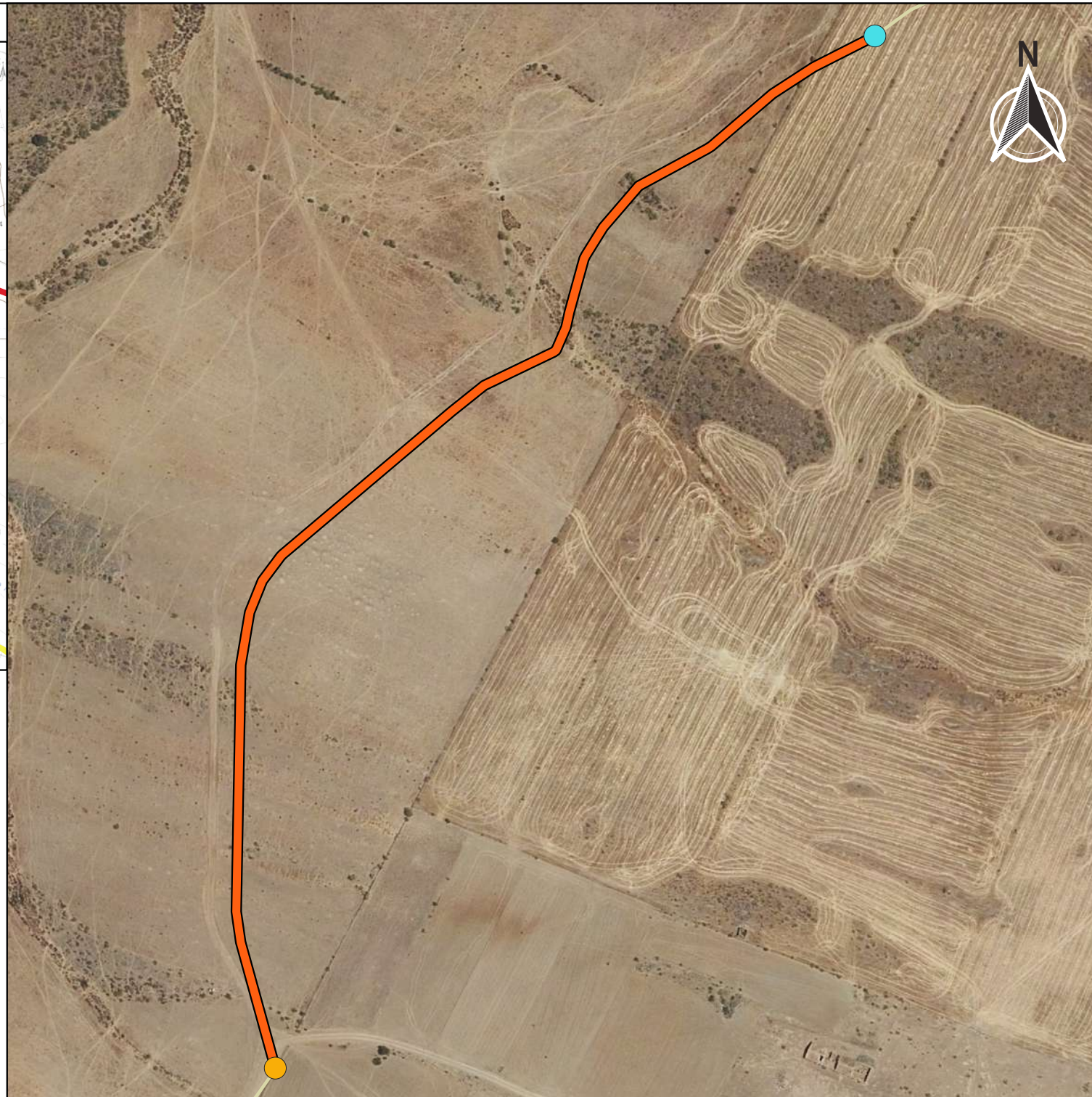
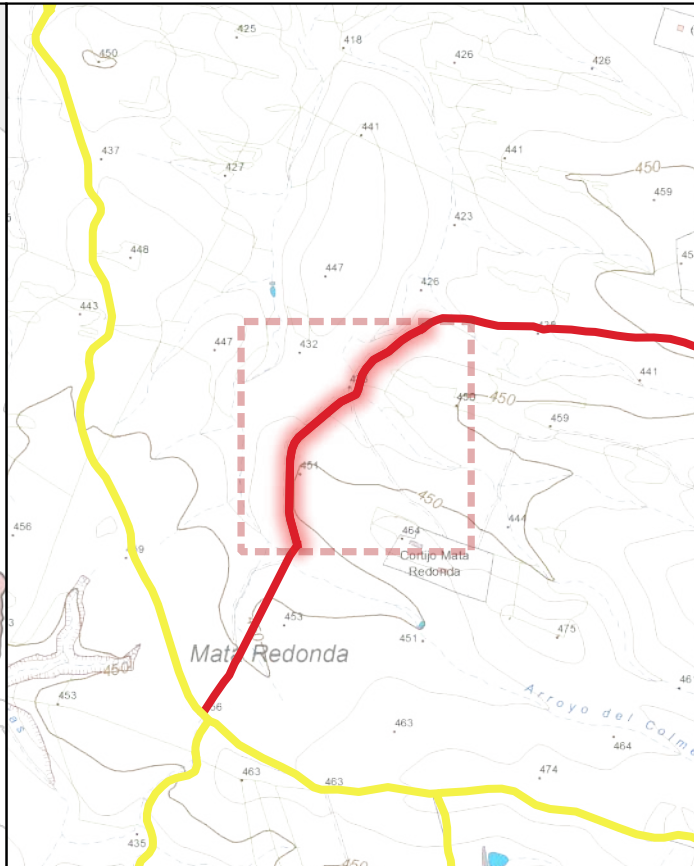
febrero 2023



Ubicación en el Municipio



Situación del Tramo en el camino



|                    |                                |              |
|--------------------|--------------------------------|--------------|
| <b>CÓDIGO INV.</b> | <b>DENOMINACIÓN DEL CAMINO</b> | <b>TRAMO</b> |
| 189                |                                | 189_Tramo 2  |

|                    |                            |
|--------------------|----------------------------|
| <b>TITULARIDAD</b> | Ayuntamiento de Belalcázar |
|--------------------|----------------------------|

|                      |                  |
|----------------------|------------------|
| <b>COTITULARIDAD</b> | <b>OCUPACIÓN</b> |
| :                    |                  |

|  |                                |
|--|--------------------------------|
| <b>REFERENCIA CATASTRAL</b>                  | <b>VÍA CON LA QUE COINCIDE</b> |
| 14000AAUUUZZU9U9U9Z,<br>14000AAUUUZZU9U9U9Z1 |                                |

|               |
|---------------|
| <b>PARAJE</b> |
|               |

|                      |
|----------------------|
| <b>OBSERVACIONES</b> |
| NULL                 |

|                               |        |
|-------------------------------|--------|
| <b>LONGITUD DEL TRAMO (m)</b> | 610.77 |
|-------------------------------|--------|

|                                |
|--------------------------------|
| <b>TIPO DE TRANSITABILIDAD</b> |
| MA : MAQUINARIA AGRÍCOLA       |

|                                |      |
|--------------------------------|------|
| <b>PENDIENTE DEL TRAMO (%)</b> | 1.82 |
|--------------------------------|------|

|                              |
|------------------------------|
| <b>TIPO DE PAVIMENTACIÓN</b> |
| TI : TERRENO NATURAL         |

|                              |     |
|------------------------------|-----|
| <b>ANCHURA DEL TRAMO (m)</b> | 3.5 |
|------------------------------|-----|

|                         |                                  |
|-------------------------|----------------------------------|
| <b>ESTADO DEL FIRME</b> | <b>ESTADO DE LA SEÑALIZACIÓN</b> |
| R : REGULAR             | N : NO EXISTE                    |

| <b>TRAMO : COORDENADAS ETRS89.UTM-30N</b> |   |   |      |  |
|---|---|---|------|--|
| P.K.                                      | X | Y | Cota |  |

|          |         |           |            |        |
|----------|---------|-----------|------------|--------|
| ● Inicio | 1801.48 | 311085,1  | 4278427,64 | 443,93 |
| ● Final  | 1190.71 | 311358,41 | 4278897,95 | 432,81 |

|                                   |                                    |
|-----------------------------------|------------------------------------|
| <b>ESTADO DRENAJE TRANSVERSAL</b> | <b>ESTADO DRENAJE LONGITUDINAL</b> |
| N : NO EXISTE                     | N : NO EXISTE                      |



FICHA TÉCNICA  
 Camino de Matarredonda

|                      |              |
|----------------------|--------------|
| NÚMERO DE INVENTARIO | 189_Tramo 2  |
| <b>189</b>           | febrero 2023 |

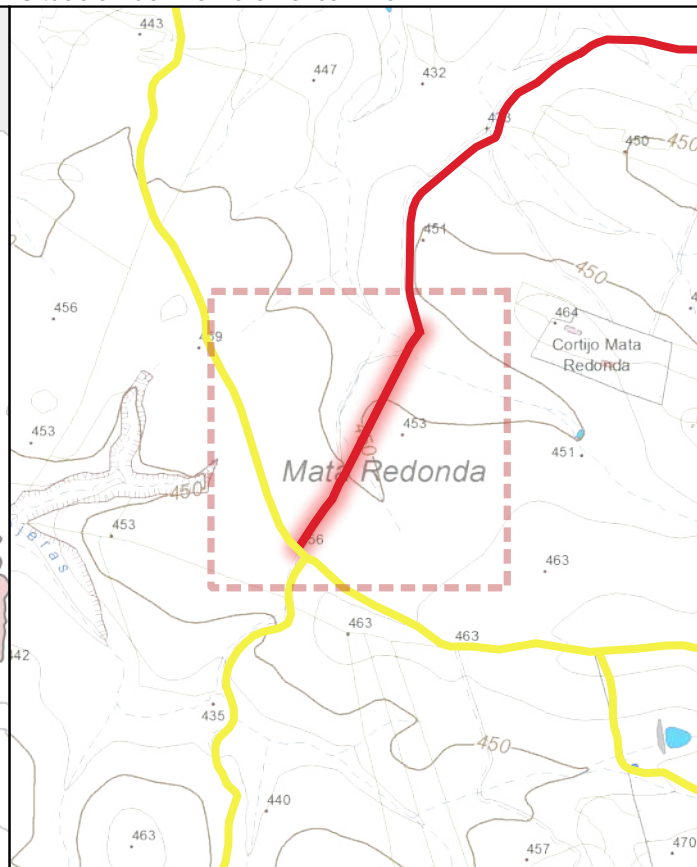




Ubicación en el Municipio



Situación del Tramo en el camino



| CÓDIGO INV. | DENOMINACIÓN DEL CAMINO | TRAMO       |
|-------------|-------------------------|-------------|
| 189         |                         | 189_Tramo 3 |

| TITULARIDAD | Ayuntamiento de Belalcázar |
|-------------|----------------------------|
|-------------|----------------------------|

| COTITULARIDAD | : | OCUPACIÓN |  |
|---------------|---|-----------|--|
|---------------|---|-----------|--|

| REFERENCIA CATASTRAL | VÍA CON LA QUE COINCIDE |
|----------------------|-------------------------|
| 14008A00209031       |                         |

| PARAJE |  |
|--------|--|
|--------|--|

| OBSERVACIONES | NULL |
|---------------|------|
|---------------|------|

|                        |        |
|------------------------|--------|
| LONGITUD DEL TRAMO (m) | 419.81 |
|------------------------|--------|

|                         |      |
|-------------------------|------|
| PENDIENTE DEL TRAMO (%) | 3.09 |
|-------------------------|------|

|                       |   |
|-----------------------|---|
| ANCHURA DEL TRAMO (m) | 7 |
|-----------------------|---|

| TRAMO : COORDENADAS ETRS89.UTM-30N |   |   |      |  |
|------------------------------------|---|---|------|--|
| P.K.                               | X | Y | Cota |  |

|          |         |           |            |        |
|----------|---------|-----------|------------|--------|
| ● Inicio | 2221.29 | 310880,25 | 4278062,38 | 456,92 |
| ● Final  | 1801.48 | 311085,1  | 4278427,64 | 443,93 |

| TIPO DE TRANSITABILIDAD | MA : MAQUINARIA AGRÍCOLA |
|-------------------------|--------------------------|
|-------------------------|--------------------------|

| TIPO DE PAVIMENTACIÓN | TI : TERRENO NATURAL |
|-----------------------|----------------------|
|-----------------------|----------------------|

| ESTADO DEL FIRME | ESTADO DE LA SEÑALIZACIÓN |
|------------------|---------------------------|
| R : REGULAR      | N : NO EXISTE             |

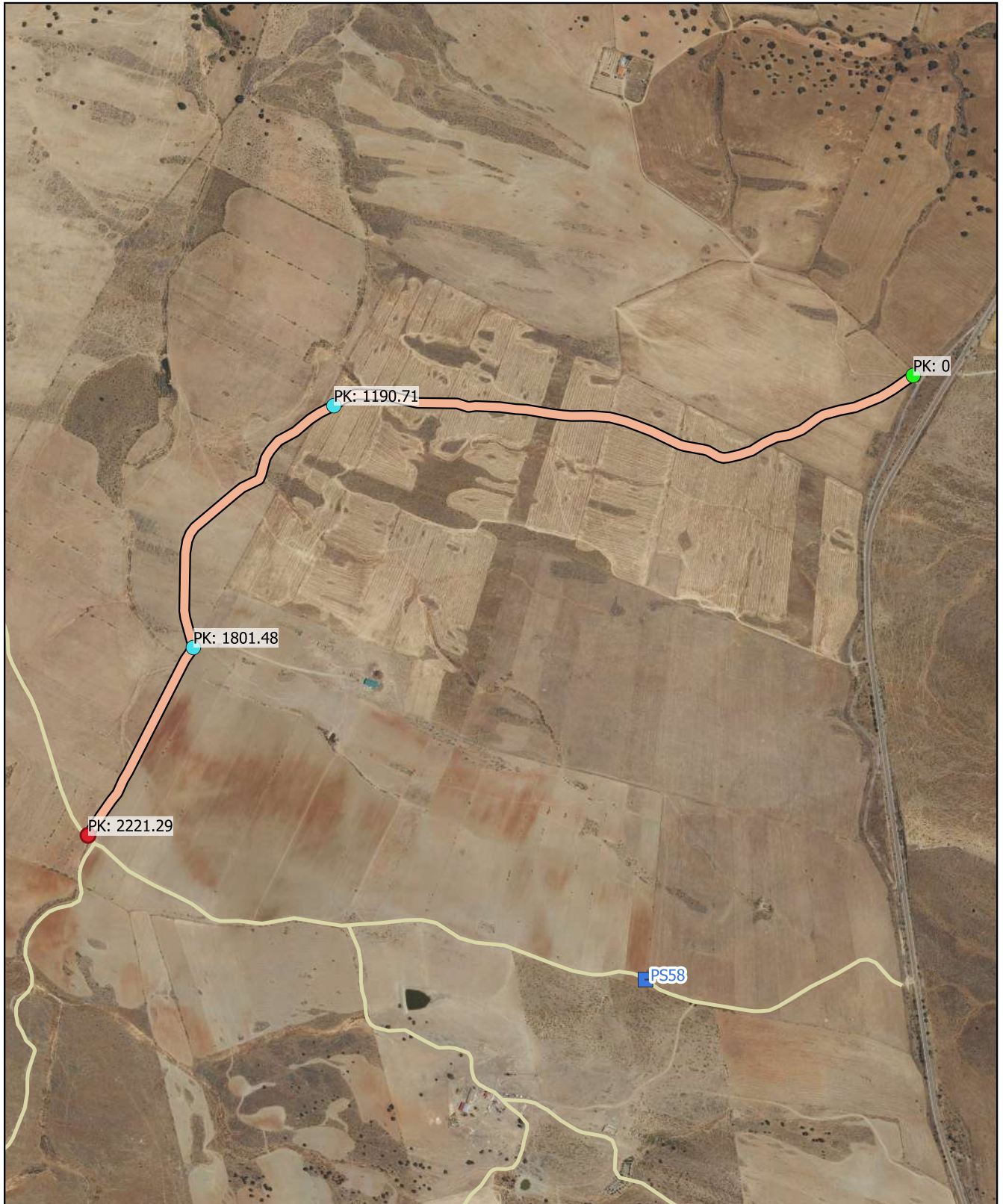
| ESTADO DRENAJE TRANSVERSAL | ESTADO DRENAJE LONGITUDINAL |
|----------------------------|-----------------------------|
| N : NO EXISTE              | N : NO EXISTE               |


| ESTADO DRENAJE TRANSVERSAL | ESTADO DRENAJE LONGITUDINAL |
|----------------------------|-----------------------------|
| N : NO EXISTE              | N : NO EXISTE               |

| ESTADO DRENAJE TRANSVERSAL | ESTADO DRENAJE LONGITUDINAL |
|----------------------------|-----------------------------|
| N : NO EXISTE              | N : NO EXISTE               |



| ESTADO DRENAJE TRANSVERSAL | ESTADO DRENAJE LONGITUDINAL |
|----------------------------|-----------------------------|
| N : NO EXISTE              | N : NO EXISTE               |

| CÓDIGO INV. | DENOMINACIÓN DEL CAMINO |
|-------------|-------------------------|
| 189         |                         |







 Eje de Camino

**PK Eje Camino**

-  FINAL DEL CAMINO
-  INICIO DEL CAMINO

**Puntos\_I-F\_de\_tramos**

-  INICIO DE CAMINO
-  INICIO DE TRAMO
-  Senalización
-  Puntos Singulares



**Diputación de Córdoba**  
Delegación de Infraestructuras Rurales



**INVENTARIO MUNICIPAL DE CAMINOS RURALES**

ILTMO. AYUNTAMIENTO DE BELALCÁZAR (Córdoba)

## SEÑALIZACIÓN

| Identificador | Tipo | Código | Denominación | Estado | Coordenada X | Coordenada Y |
|---------------|------|--------|--------------|--------|--------------|--------------|
|---------------|------|--------|--------------|--------|--------------|--------------|

| CÓDIGO INV. | DENOMINACIÓN DEL CAMINO |
|-------------|-------------------------|
| <b>189</b>  |                         |

## REPORTAJE FOTOGRÁFICO

|  | X         | Y          |
|--|-----------|------------|
| <span style="color: green;">●</span> Punto Inicial | 312485,12 | 4278956,63 |

|  | X         | Y          |
|--|-----------|------------|
| <span style="color: red;">●</span> Punto Final | 310880,25 | 4278062,38 |



## Inicio de tramo: 189\_Tramo 1

(189 → Camino de Matarredonda )



PK: 0

Coordenadas → X: 312485.12; Y: 4278956.63



## Inicio de tramo: 189\_Tramo 2

(189 → Camino de Matarredonda )



PK: 1190.71

Coordenadas → X: 311358.41; Y: 4278897.95



## Inicio de tramo: 189\_Tramo 3

(189 → Camino de Matarredonda )



PK: 1801.48

Coordenadas → X: 311085.1; Y: 4278427.64



|                    |                                |
|--------------------|--------------------------------|
| <b>CÓDIGO INV.</b> | <b>DENOMINACIÓN DEL CAMINO</b> |
| 190                | Camino 106                     |

|                                       |
|---------------------------------------|
| <b>NOMBRE POPULAR U OTROS NOMBRES</b> |
|                                       |

|                            |                            |
|----------------------------|----------------------------|
| <b>TITULARIDAD</b>         | <b>OTRAS TITULARIDADES</b> |
| Ayuntamiento de Belalcázar |                            |

|                      |                       |
|----------------------|-----------------------|
| <b>USO PRINCIPAL</b> | <b>USO SECUNDARIO</b> |
| AGROGANADERO         |                       |

|   |
|---|
| <b>PARAJES O PARTIDOS RURALES QUE ATRAVIESA</b> |
| NULL  |

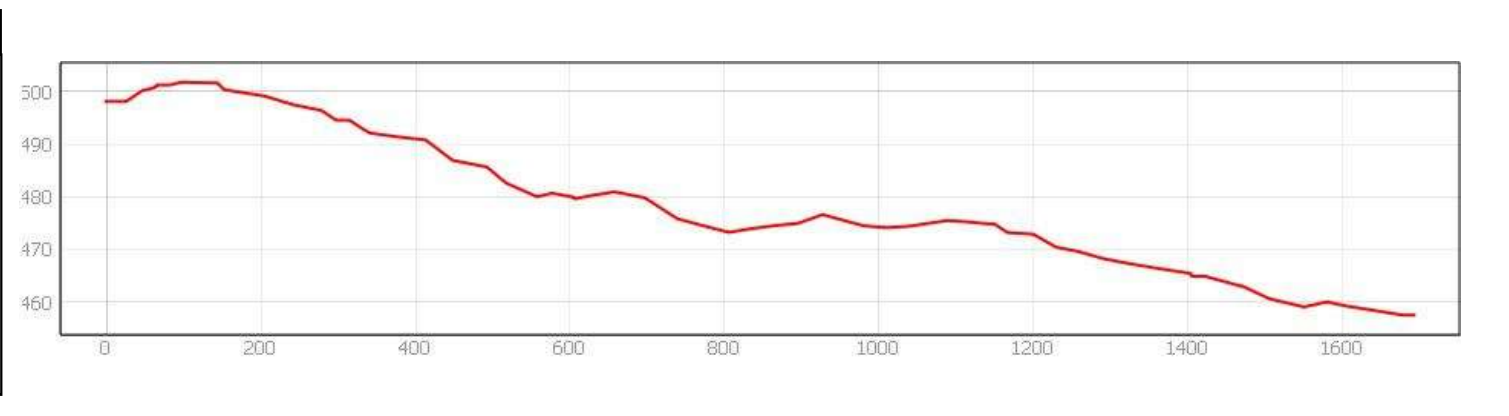
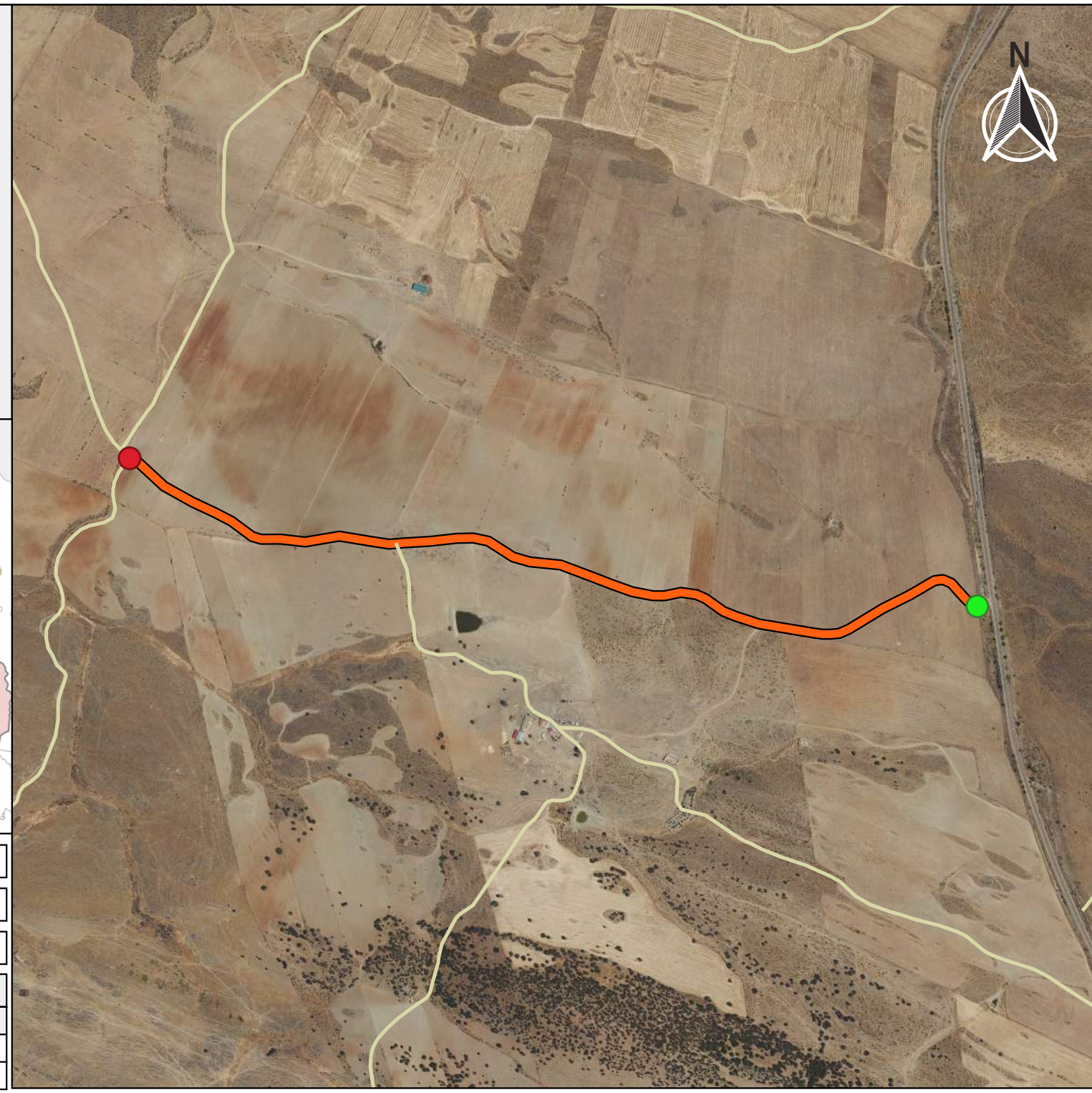
| <b>TRAMIFICACIÓN</b> |          |                        |                      |
|----------------------|----------|------------------------|----------------------|
| PK Inicial           | PK Final | Denominación del Tramo | Referencia Catastral |
| 0                    | 1693,31  | 190_Tramo único        | 14008A00209040       |

|                    |
|--------------------|
| <b>DESCRIPCIÓN</b> |
| NULL               |



|                                   |           |            |
|-----------------------------------|-----------|------------|
| <b>LONGITUD TOTAL (m)</b>         | 1693      |            |
| <b>ANCH. MEDIA FÍSICA (m)</b>     | 4         |            |
| <b>SUPERFICIE TOTAL (m²)</b>      | 6580.85   |            |
| <b>COORDENADAS ETRS89.UTM-30N</b> |           |            |
| inicio_o_fin                      | X         | Y          |
| ● Punto Inicial                   | 312460,23 | 4277772,06 |
| ● Punto Final                     | 310894,36 | 4278045,26 |

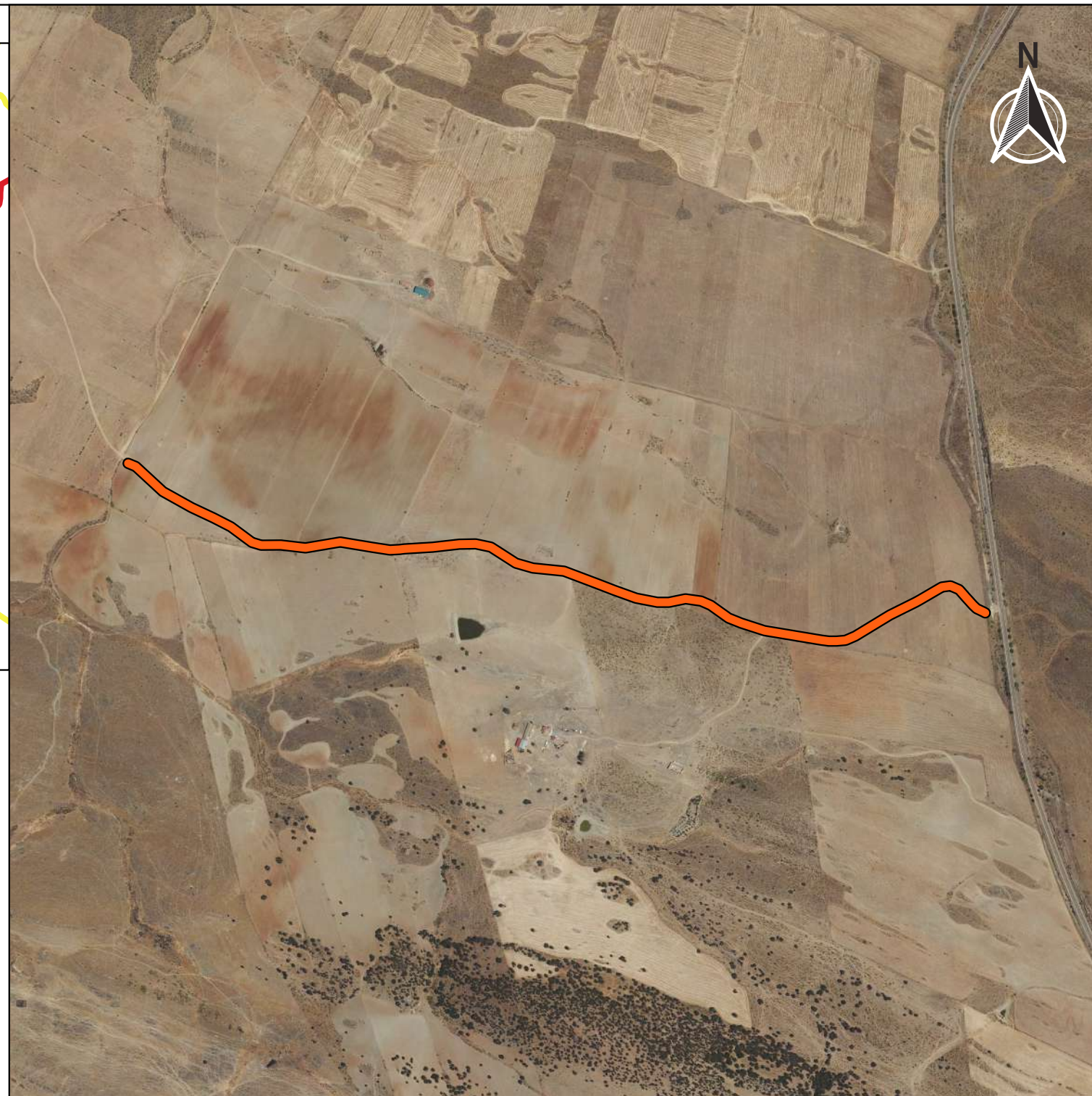
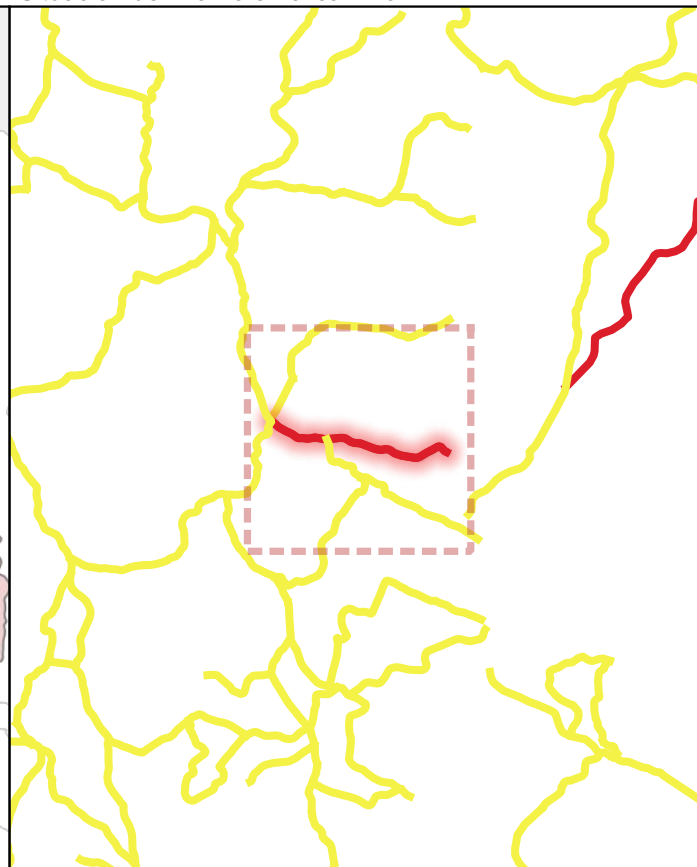
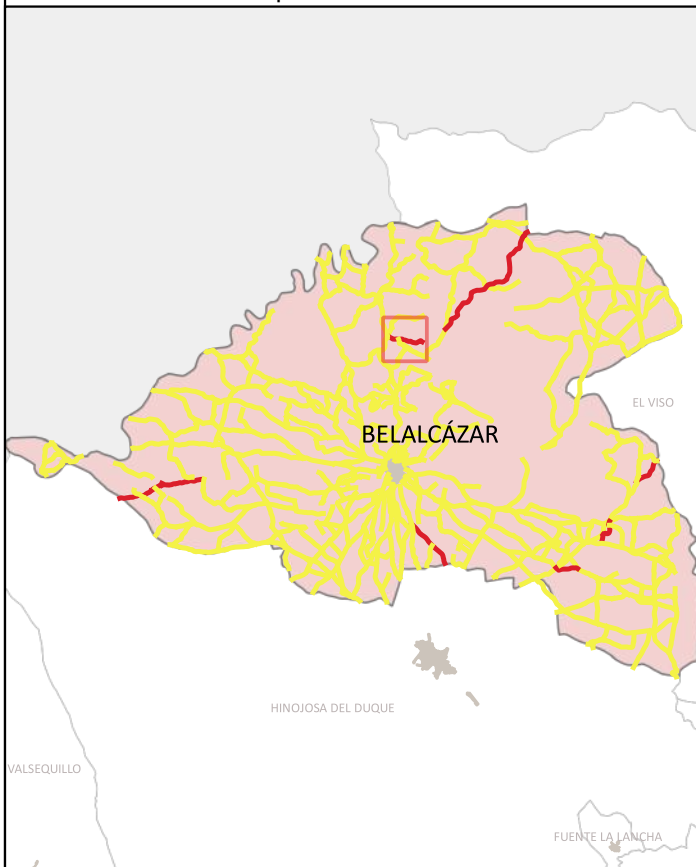
|                      |
|----------------------|
| <b>OBSERVACIONES</b> |
| NULL                 |





Ubicación en el Municipio

Situación del Tramo en el camino



| CÓDIGO INV. | DENOMINACIÓN DEL CAMINO | TRAMO           |
|-------------|-------------------------|-----------------|
| 190         | Camino 106              | 190_Tramo único |

| TITULARIDAD | Ayuntamiento de Belalcázar |
|-------------|----------------------------|
|-------------|----------------------------|

| COTITULARIDAD | : | OCUPACIÓN |  |
|---------------|---|-----------|--|
|---------------|---|-----------|--|

| REFERENCIA CATASTRAL | VÍA CON LA QUE COINCIDE |
|----------------------|-------------------------|
| 14008A00209040       |                         |

| PARAJE |  |
|--------|--|
|--------|--|

| OBSERVACIONES                                   |
|---|
| El tramo inicia y termina en pasos canadienses. |

|                        |         |
|------------------------|---------|
| LONGITUD DEL TRAMO (m) | 1693.31 |
|------------------------|---------|

|                         |      |
|-------------------------|------|
| PENDIENTE DEL TRAMO (%) | -2.4 |
|-------------------------|------|

|                       |   |
|-----------------------|---|
| ANCHURA DEL TRAMO (m) | 7 |
|-----------------------|---|

| TRAMO : COORDENADAS ETRS89.UTM-30N |         |           |            |        |
|------------------------------------|---------|-----------|------------|--------|
|                                    | P.K.    | X         | Y          | Cota   |
| ● Inicio                           | 1693.31 | 310894,36 | 4278045,26 | 457,48 |
| ● Final                            | 0       | 312460,23 | 4277772,06 | 498,14 |

| TIPO DE TRANSITABILIDAD |
|-------------------------|
|-------------------------|

|                          |
|--------------------------|
| MA : MAQUINARIA AGRÍCOLA |
|--------------------------|

| TIPO DE PAVIMENTACIÓN |
|-----------------------|
|-----------------------|

|                      |
|----------------------|
| TI : TERRENO NATURAL |
|----------------------|

| ESTADO DEL FIRME | ESTADO DE LA SEÑALIZACIÓN |
|------------------|---------------------------|
|------------------|---------------------------|

|           |               |
|-----------|---------------|
| B : BUENO | N : NO EXISTE |
|-----------|---------------|

| ESTADO DRENAJE TRANSVERSAL | ESTADO DRENAJE LONGITUDINAL |
|----------------------------|-----------------------------|
|----------------------------|-----------------------------|

|               |               |
|---------------|---------------|
| N : NO EXISTE | N : NO EXISTE |
|---------------|---------------|



**INVENTARIO MUNICIPAL DE CAMINOS RURALES**  
 ILTMO. AYUNTAMIENTO DE BELALCÁZAR  
 (Córdoba)

# FICHA TÉCNICA

## Camino 106

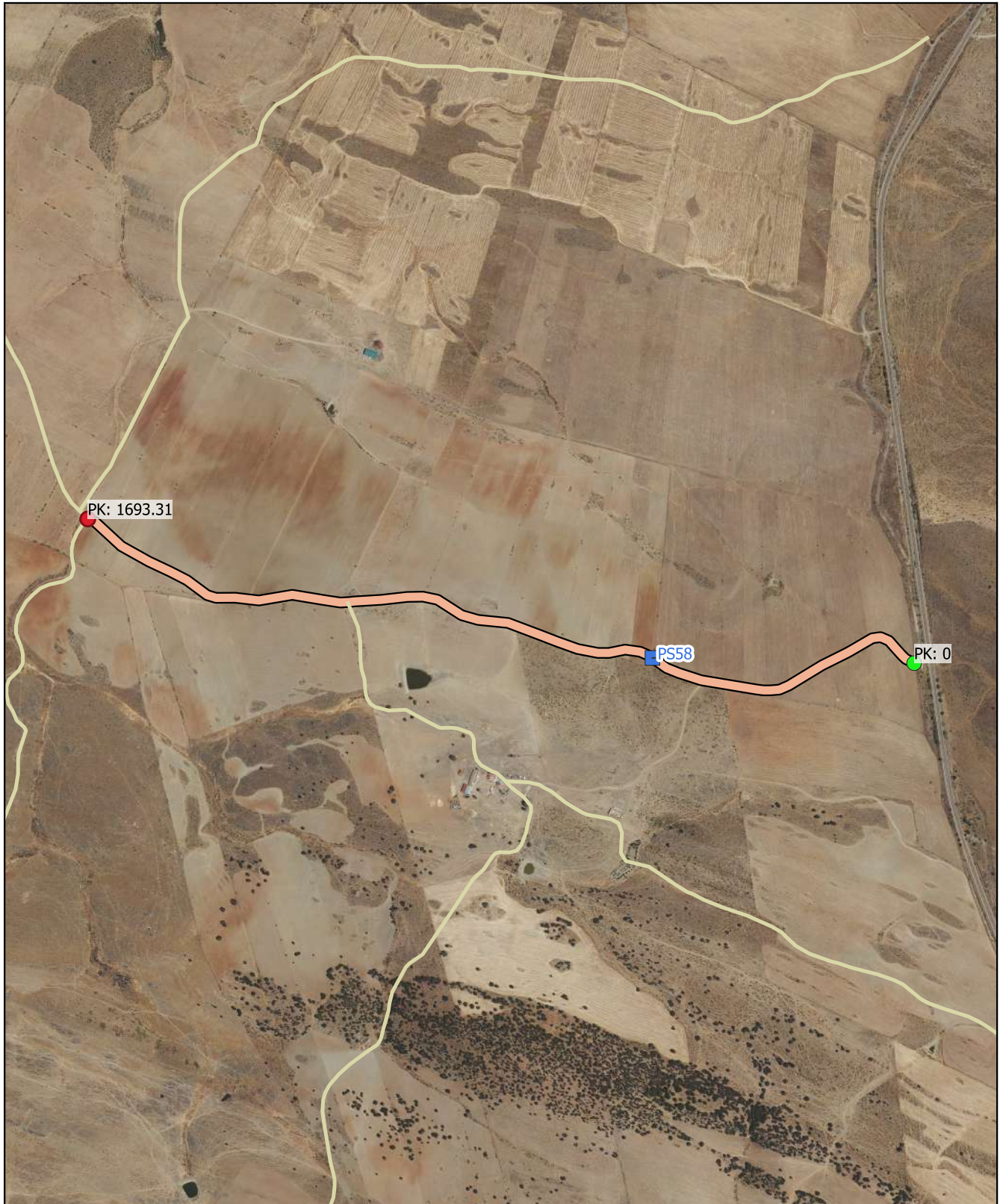
NÚMERO DE INVENTARIO


**190**

190\_Tramo único



febrero 2023

|                    |                                |
|--------------------|--------------------------------|
| <b>CÓDIGO INV.</b> | <b>DENOMINACIÓN DEL CAMINO</b> |
| <b>190</b>         | Camino 106                     |







 Eje de Camino

**PK Eje Camino**

-  FINAL DEL CAMINO
-  INICIO DEL CAMINO

**Puntos\_I-F\_de\_tramos**

-  INICIO DE CAMINO
-  INICIO DE TRAMO
-  Senalización
-  Puntos Singulares



**Diputación de Córdoba**  
Delegación de Infraestructuras Rurales



**INVENTARIO MUNICIPAL  
DE CAMINOS RURALES**

ILTMO. AYUNTAMIENTO DE  
BELALCÁZAR  
(Córdoba)

## SEÑALIZACIÓN

| Identificador | Tipo | Código | Denominación | Estado | Coordenada X | Coordenada Y |
|---------------|------|--------|--------------|--------|--------------|--------------|
|---------------|------|--------|--------------|--------|--------------|--------------|

| CÓDIGO INV. | DENOMINACIÓN DEL CAMINO |
|-------------|-------------------------|
| <b>190</b>  | Camino 106              |

## REPORTAJE FOTOGRÁFICO

|  | X         | Y          |
|--|-----------|------------|
| <span style="color: green;">●</span> Punto Inicial | 312460,23 | 4277772,06 |

|  | X         | Y          |
|--|-----------|------------|
| <span style="color: red;">●</span> Punto Final | 310894,36 | 4278045,26 |






# Inicio de tramo: 190\_Tramo nico

(190 → Camino 106)



PK: 0

Coordenadas → X: 312460.23; Y: 427772.06





# PS58: PASO DE TRACTOR (.)

(190 - Camino 106)



. · ||| (.)

Coordenadas → X: 311964.34 ; Y: 427781.89 · ||| Estado: BUENO

**Observaciones:** .



|                    |                                |
|--------------------|--------------------------------|
| <b>CÓDIGO INV.</b> | <b>DENOMINACIÓN DEL CAMINO</b> |
| 191                | Camino 107                     |

|                                       |
|---------------------------------------|
| <b>NOMBRE POPULAR U OTROS NOMBRES</b> |
|                                       |

|                            |                            |
|----------------------------|----------------------------|
| <b>TITULARIDAD</b>         | <b>OTRAS TITULARIDADES</b> |
| Ayuntamiento de Belalcázar |                            |

|                      |                       |
|----------------------|-----------------------|
| <b>USO PRINCIPAL</b> | <b>USO SECUNDARIO</b> |
| AGROGANADERO         |                       |

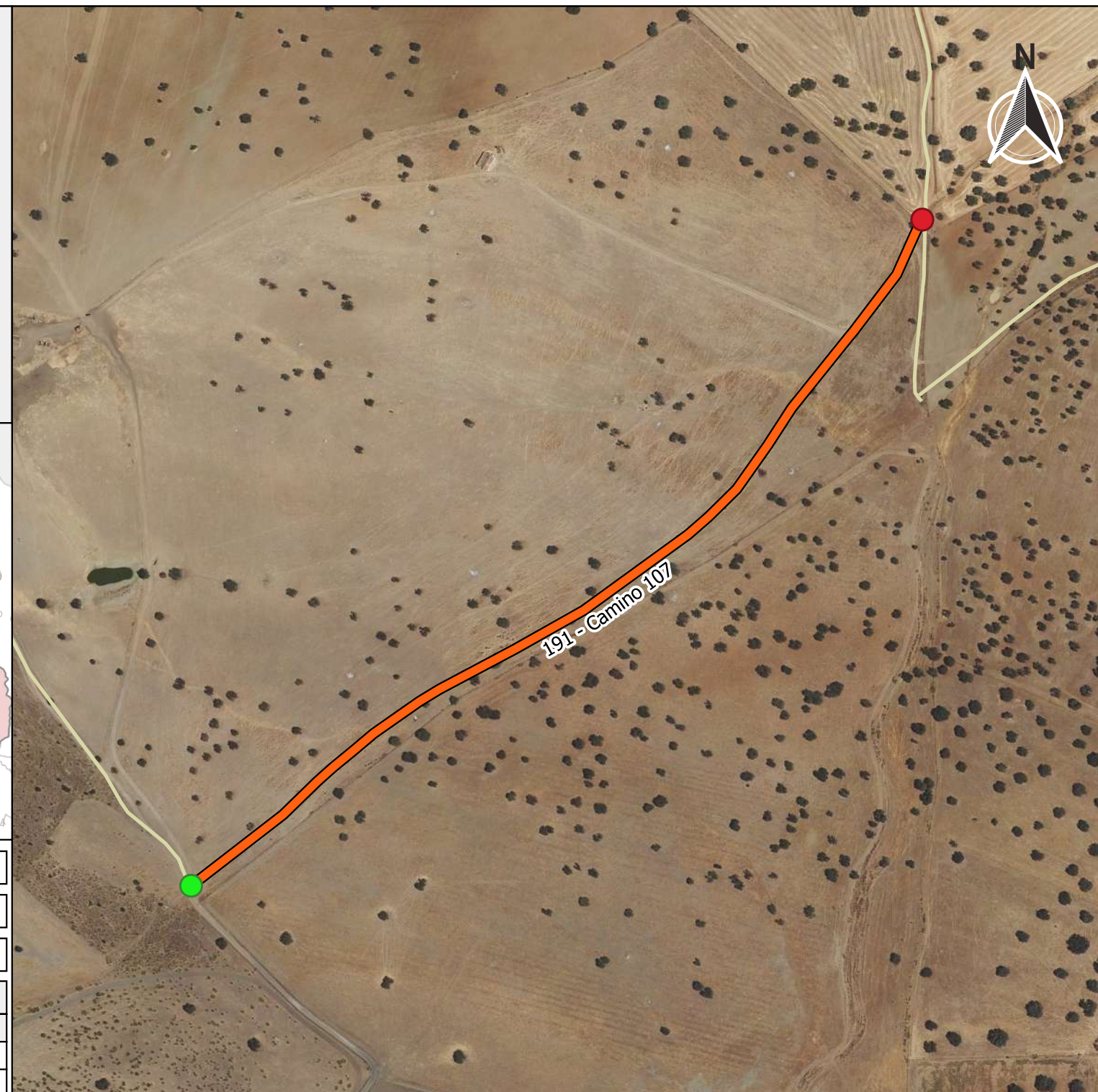
|   |
|---|
| <b>PARAJES O PARTIDOS RURALES QUE ATRAVIESA</b> |
| NULL  |

| <b>TRAMIFICACIÓN</b> |          |                        |                      |
|----------------------|----------|------------------------|----------------------|
| PK Inicial           | PK Final | Denominación del Tramo | Referencia Catastral |
| 0                    | 923,5    | 191_Tramo único        | 14008A01109014       |

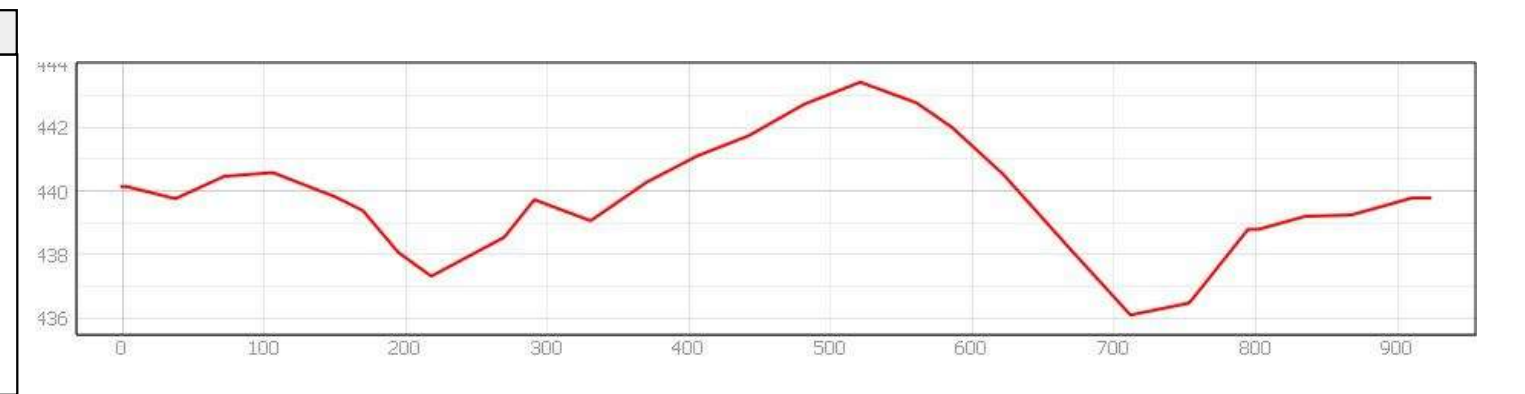
|                    |
|--------------------|
| <b>DESCRIPCIÓN</b> |
| NULL               |



|                                   |           |            |
|-----------------------------------|-----------|------------|
| <b>LONGITUD TOTAL (m)</b>         | 923       |            |
| <b>ANCH. MEDIA FÍSICA (m)</b>     | 5.5       |            |
| <b>SUPERFICIE TOTAL (m²)</b>      | 4874.28   |            |
| <b>COORDENADAS ETRS89.UTM-30N</b> |           |            |
| inicio_o_fin                      | X         | Y          |
| ● Punto Inicial                   | 321849,94 | 4277188,37 |
| ● Punto Final                     | 322521,56 | 4277799,81 |



|                      |
|----------------------|
| <b>OBSERVACIONES</b> |
| NULL                 |

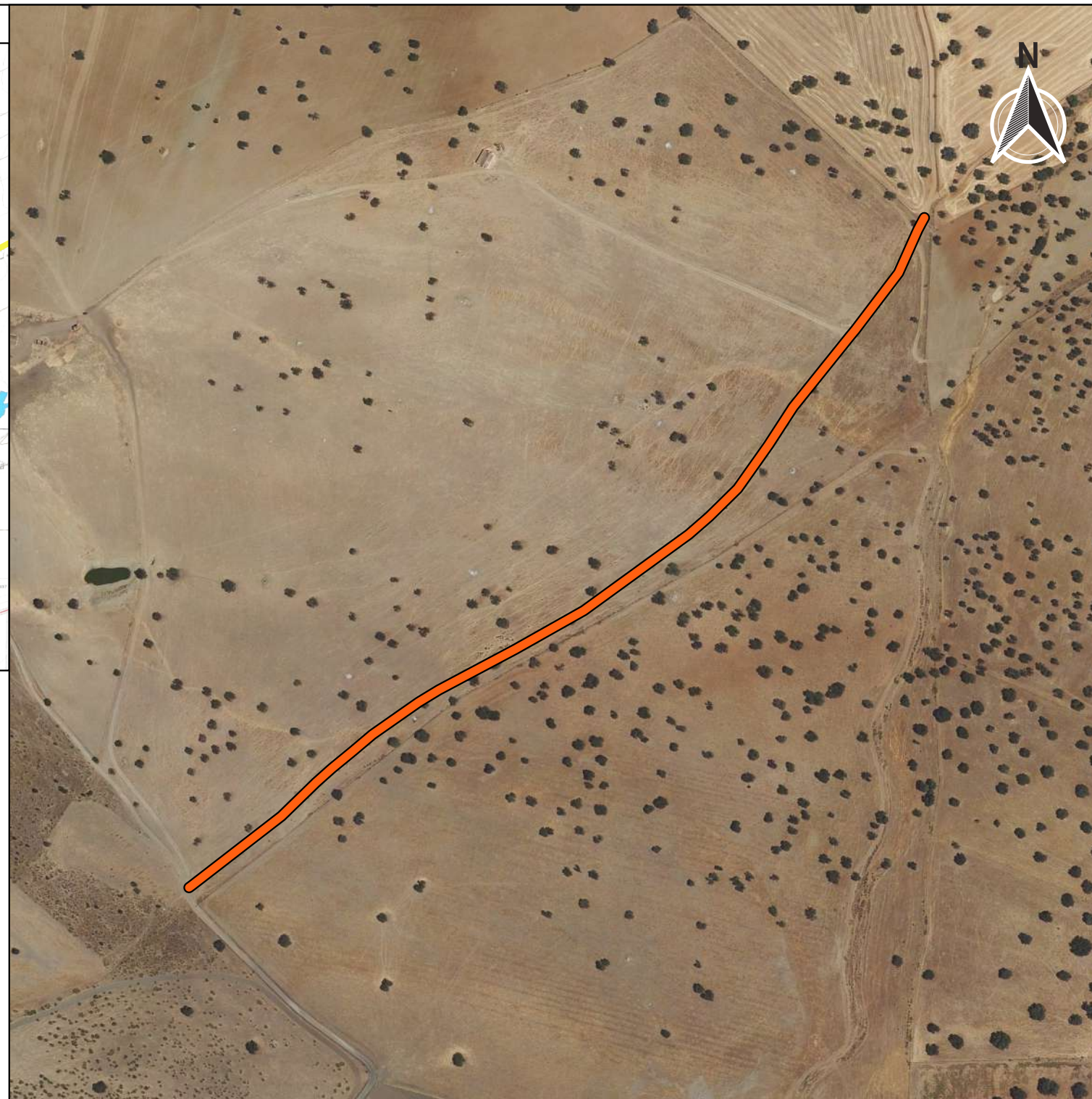
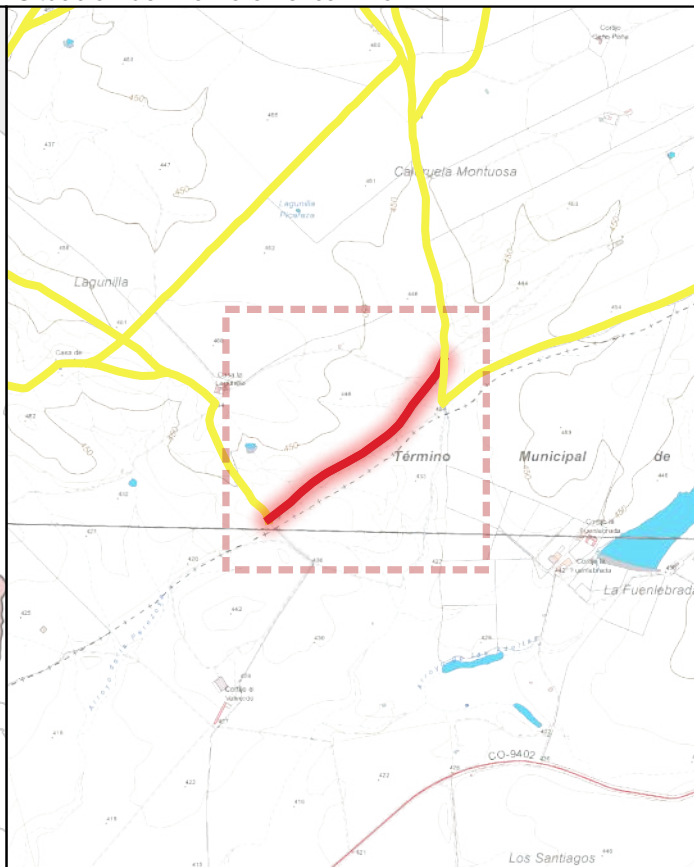




Ubicación en el Municipio



Situación del Tramo en el camino



|                             |                                |                 |
|-----------------------------|--------------------------------|-----------------|
| <b>CÓDIGO INV.</b>          | <b>DENOMINACIÓN DEL CAMINO</b> | <b>TRAMO</b>    |
| 191                         | Camino 107                     | 191_Tramo único |
| <b>TITULARIDAD</b>          | Ayuntamiento de Belalcázar     |                 |
| <b>COTITULARIDAD</b>        | :                              |                 |
| <b>OCUPACIÓN</b>            |                                |                 |
| <b>REFERENCIA CATASTRAL</b> | <b>VÍA CON LA QUE COINCIDE</b> |                 |
| 14008A01109014              |                                |                 |
| <b>PARAJE</b>               |                                |                 |

|                      |
|----------------------|
| <b>OBSERVACIONES</b> |
| NULL                 |

|   |                                    |                                  |                          |        |
|---|------------------------------------|----------------------------------|--------------------------|--------|
| <b>LONGITUD DEL TRAMO (m)</b>             | 923.5                              | <b>TIPO DE TRANSITABILIDAD</b>   | MA : MAQUINARIA AGRÍCOLA |        |
| <b>PENDIENTE DEL TRAMO (%)</b>            | -0.04                              | <b>TIPO DE PAVIMENTACIÓN</b>     | TI : TERRENO NATURAL     |        |
| <b>ANCHURA DEL TRAMO (m)</b>              | 5                                  | <b>ESTADO DEL FIRME</b>          | R : REGULAR              |        |
| <b>TRAMO : COORDENADAS ETRS89.UTM-30N</b> |                                    | <b>ESTADO DE LA SEÑALIZACIÓN</b> | N : NO EXISTE            |        |
|   | P.K.                               | X                                | Y                        | Cota   |
| ● Inicio                                  | 0                                  | 321849,94                        | 4277188,37               | 440,14 |
| ● Final                                   | 923.5                              | 322521,56                        | 4277799,81               | 439,78 |
| <b>ESTADO DRENAJE TRANSVERSAL</b>         | <b>ESTADO DRENAJE LONGITUDINAL</b> |                                  |                          |        |
| N : NO EXISTE                             | N : NO EXISTE                      |                                  |                          |        |



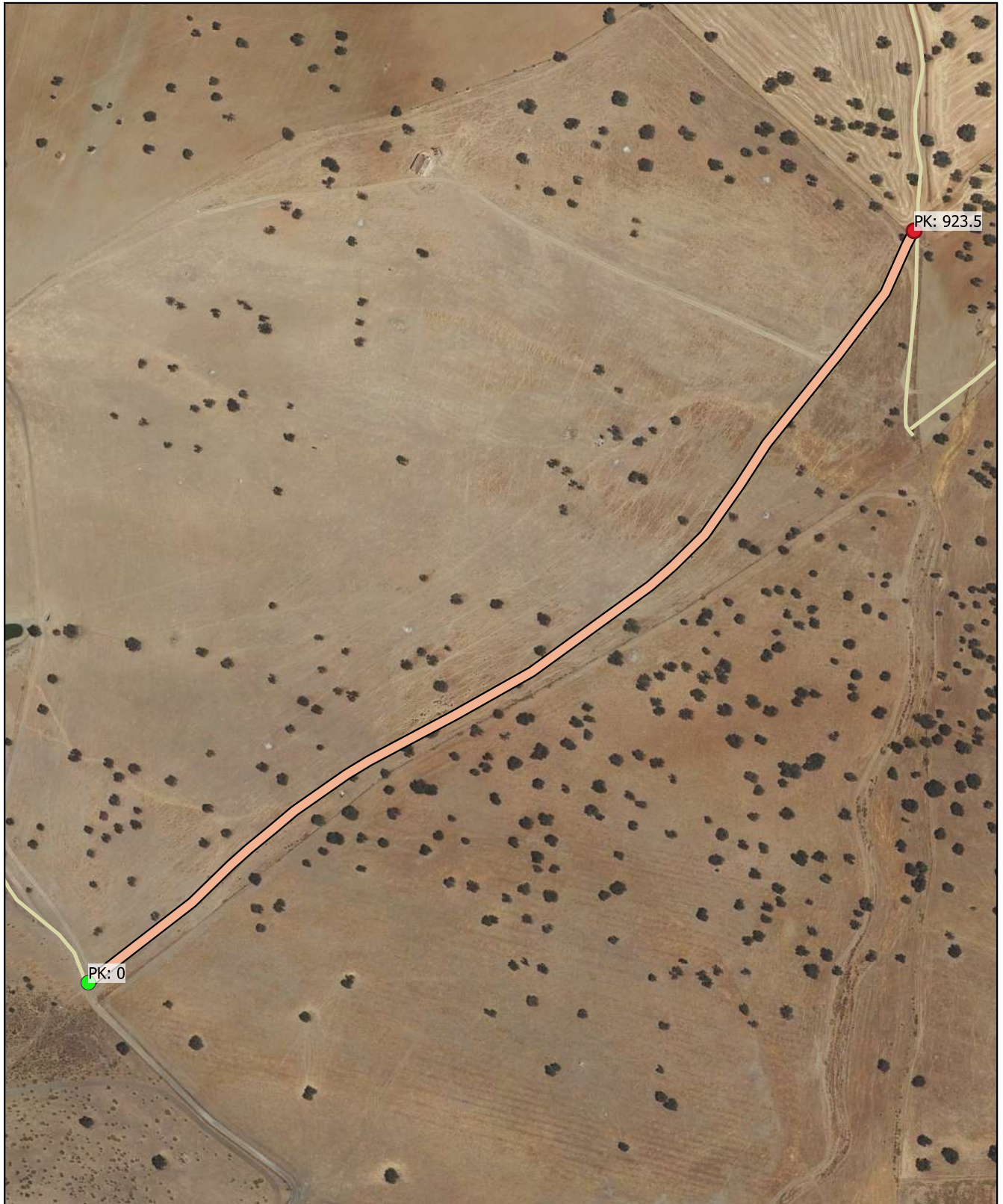
**INVENTARIO MUNICIPAL DE CAMINOS RURALES**  
 ILTMO. AYUNTAMIENTO DE BELALCÁZAR  
 (Córdoba)


# FICHA TÉCNICA

## Camino 107



|                             |                 |
|-----------------------------|-----------------|
| <b>NÚMERO DE INVENTARIO</b> | 191_Tramo único |
| <b>191</b>                  | febrero 2023    |

|                    |                                |
|--------------------|--------------------------------|
| <b>CÓDIGO INV.</b> | <b>DENOMINACIÓN DEL CAMINO</b> |
| <b>191</b>         | Camino 107                     |







 Eje de Camino

**PK Eje Camino**

-  FINAL DEL CAMINO
-  INICIO DEL CAMINO

**Puntos\_I-F\_de\_tramos**

-  INICIO DE CAMINO
-  INICIO DE TRAMO
-  Senalización
-  Puntos Singulares



**Diputación de Córdoba**  
Delegación de Infraestructuras Rurales



**INVENTARIO MUNICIPAL DE CAMINOS RURALES**

ILTMO. AYUNTAMIENTO DE BELALCÁZAR (Córdoba)

## SEÑALIZACIÓN

| Identificador | Tipo | Código | Denominación | Estado | Coordenada X | Coordenada Y |
|---------------|------|--------|--------------|--------|--------------|--------------|
|---------------|------|--------|--------------|--------|--------------|--------------|

| CÓDIGO INV. | DENOMINACIÓN DEL CAMINO |
|-------------|-------------------------|
| <b>191</b>  | Camino 107              |

## REPORTAJE FOTOGRÁFICO

|  | X         | Y          |
|--|-----------|------------|
| <span style="color: green;">●</span> Punto Inicial | 321849,94 | 4277188,37 |

|  | X         | Y          |
|--|-----------|------------|
| <span style="color: red;">●</span> Punto Final | 322521,56 | 4277799,81 |




# Inicio de tramo: 191\_Tramo nico

(191 → Camino 107)



PK: 0

Coordenadas → X: 321849.94; Y: 4277188.37



|                    |                                |
|--------------------|--------------------------------|
| <b>CÓDIGO INV.</b> | <b>DENOMINACIÓN DEL CAMINO</b> |
| 192                | Camino 108                     |

|                                       |
|---------------------------------------|
| <b>NOMBRE POPULAR U OTROS NOMBRES</b> |
|                                       |

|                            |                            |
|----------------------------|----------------------------|
| <b>TITULARIDAD</b>         | <b>OTRAS TITULARIDADES</b> |
| Ayuntamiento de Belalcázar |                            |

|                      |                       |
|----------------------|-----------------------|
| <b>USO PRINCIPAL</b> | <b>USO SECUNDARIO</b> |
| AGROGANADERO         |                       |

|   |
|---|
| <b>PARAJES O PARTIDOS RURALES QUE ATRAVIESA</b> |
| NULL  |

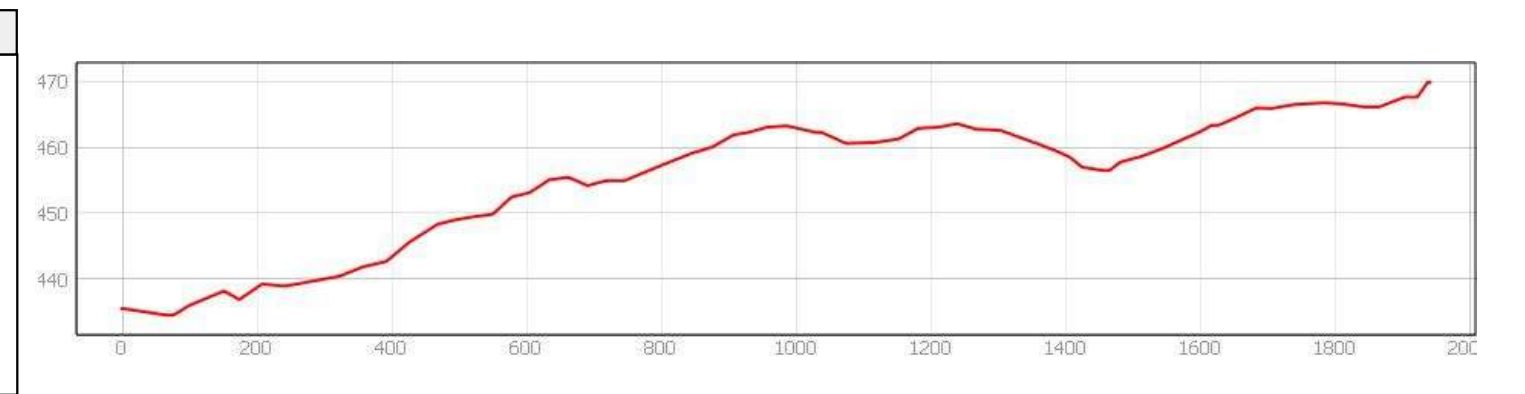
| TRAMIFICACIÓN |          |                        |                      |
|---------------|----------|------------------------|----------------------|
| PK Inicial    | PK Final | Denominación del Tramo | Referencia Catastral |
| 0             | 1941,9   | 192_Tramo único        | 14008A01009013       |

|                    |
|--------------------|
| <b>DESCRIPCIÓN</b> |
| NULL               |



| <b>LONGITUD TOTAL (m)</b>     | 1941      |            |
|-------------------------------|-----------|------------|
| <b>ANCH. MEDIA FÍSICA (m)</b> | 5.5       |            |
| <b>SUPERFICIE TOTAL (m²)</b>  | 9098.8    |            |
| COORDENADAS ETRS89.UTM-30N    |           |            |
| inicio_o_fin                  | X         | Y          |
| ● Punto Inicial               | 322519,79 | 4277639,53 |
| ● Punto Final                 | 324224,22 | 4278499,85 |

|                      |
|----------------------|
| <b>OBSERVACIONES</b> |
| NULL                 |

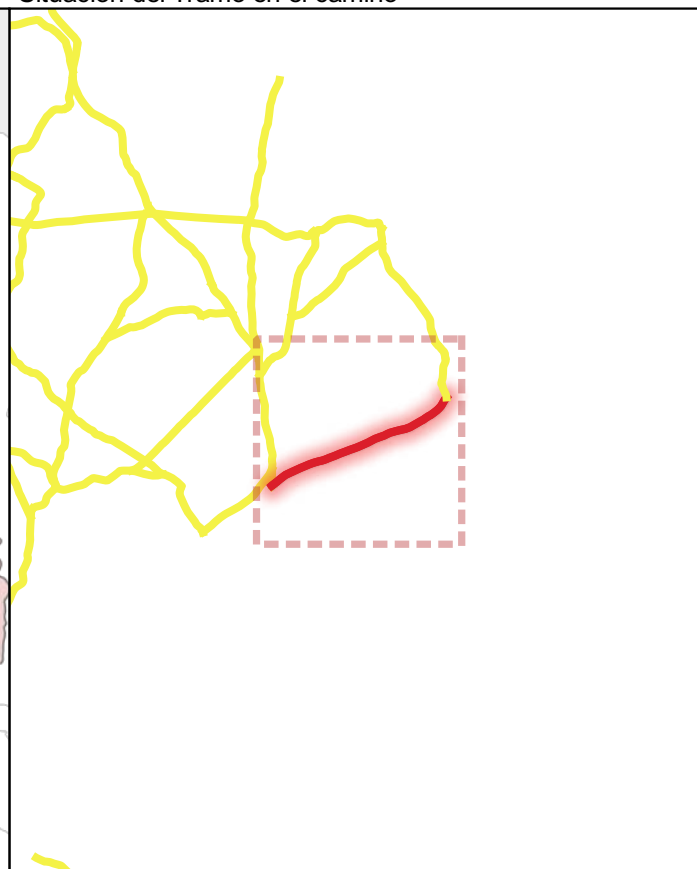
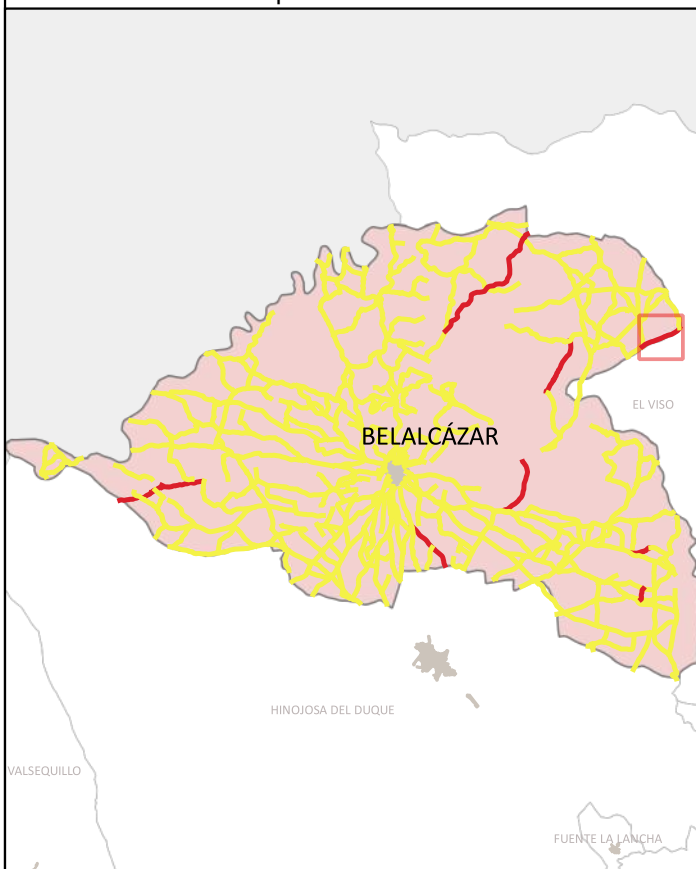






Ubicación en el Municipio

Situación del Tramo en el camino



| CÓDIGO INV. | DENOMINACIÓN DEL CAMINO | TRAMO           |
|-------------|-------------------------|-----------------|
| 192         | Camino 108              | 192_Tramo único |

| TITULARIDAD | Ayuntamiento de Belalcázar |
|-------------|----------------------------|
|-------------|----------------------------|

| COTITULARIDAD | : | OCUPACIÓN | Usurpado. |
|---------------|---|-----------|-----------|
|---------------|---|-----------|-----------|

| REFERENCIA CATASTRAL | VÍA CON LA QUE COINCIDE |
|----------------------|-------------------------|
| 14008A01009013       |                         |

| PARAJE |  |
|--------|--|
|--------|--|

| OBSERVACIONES | Al inicio del tramo hay un portón. |
|---------------|------------------------------------|
|---------------|------------------------------------|

|   |                                    |                                   |                                    |
|---|------------------------------------|-----------------------------------|------------------------------------|
| LONGITUD DEL TRAMO (m)                    | 1941.9                             | <b>TIPO DE TRANSITABILIDAD</b>    |                                    |
| PENDIENTE DEL TRAMO (%)                   | 1.77                               | PE : PEATONES                     |                                    |
| ANCHURA DEL TRAMO (m)                     | 0                                  | <b>TIPO DE PAVIMENTACIÓN</b>      |                                    |
| <b>TRAMO : COORDENADAS ETRS89.UTM-30N</b> |                                    | TI : TERRENO NATURAL              |                                    |
|   |                                    | <b>ESTADO DEL FIRME</b>           | <b>ESTADO DE LA SEÑALIZACIÓN</b>   |
| ● Inicio                                  | P.K. X Y Cota                      | N : NO EXISTE                     | N : NO EXISTE                      |
| ● Final                                   | 1941.9 324224,22 4278499,85 469,88 | <b>ESTADO DRENAJE TRANSVERSAL</b> | <b>ESTADO DRENAJE LONGITUDINAL</b> |
|   |                                    | N : NO EXISTE                     | N : NO EXISTE                      |



**INVENTARIO MUNICIPAL DE CAMINOS RURALES**  
 ILTMO. AYUNTAMIENTO DE BELALCÁZAR (Córdoba)


# FICHA TÉCNICA

## Camino 108



|                      |                 |
|----------------------|-----------------|
| NÚMERO DE INVENTARIO | 192_Tramo único |
| <b>192</b>           | febrero 2023    |

|                    |                                |
|--------------------|--------------------------------|
| <b>CÓDIGO INV.</b> | <b>DENOMINACIÓN DEL CAMINO</b> |
| 192                | Camino 108                     |







 Eje de Camino

**PK Eje Camino**

-  FINAL DEL CAMINO
-  INICIO DEL CAMINO

**Puntos\_I-F\_de\_tramos**

-  INICIO DE CAMINO
-  INICIO DE TRAMO
-  Senalización
-  Puntos Singulares



**Diputación de Córdoba**  
Delegación de Infraestructuras Rurales



**INVENTARIO MUNICIPAL DE CAMINOS RURALES**

ILTMO. AYUNTAMIENTO DE BELALCÁZAR (Córdoba)

## SEÑALIZACIÓN

| Identificador | Tipo | Código | Denominación | Estado | Coordenada X | Coordenada Y |
|---------------|------|--------|--------------|--------|--------------|--------------|
|---------------|------|--------|--------------|--------|--------------|--------------|

| CÓDIGO INV. | DENOMINACIÓN DEL CAMINO |
|-------------|-------------------------|
| <b>192</b>  | Camino 108              |

## REPORTAJE FOTOGRÁFICO

|  | X         | Y          |
|--|-----------|------------|
| <span style="color: green;">●</span> Punto Inicial | 322519,79 | 4277639,53 |

|  | X         | Y          |
|--|-----------|------------|
| <span style="color: red;">●</span> Punto Final | 324224,22 | 4278499,85 |



# Inicio de tramo: 192\_Tramo nico

(192 → Camino 108)



PK: 0

Coordenadas → X: 322519.79; Y: 4277639.53





|                    |                                |
|--------------------|--------------------------------|
| <b>CÓDIGO INV.</b> | <b>DENOMINACIÓN DEL CAMINO</b> |
| 193                | Camino 109                     |

|                                       |
|---------------------------------------|
| <b>NOMBRE POPULAR U OTROS NOMBRES</b> |
|                                       |

|                            |                            |
|----------------------------|----------------------------|
| <b>TITULARIDAD</b>         | <b>OTRAS TITULARIDADES</b> |
| Ayuntamiento de Belalcázar |                            |

|                      |                       |
|----------------------|-----------------------|
| <b>USO PRINCIPAL</b> | <b>USO SECUNDARIO</b> |
| AGROGANADERO         |                       |

|   |
|---|
| <b>PARAJES O PARTIDOS RURALES QUE ATRAVIESA</b> |
| NULL  |

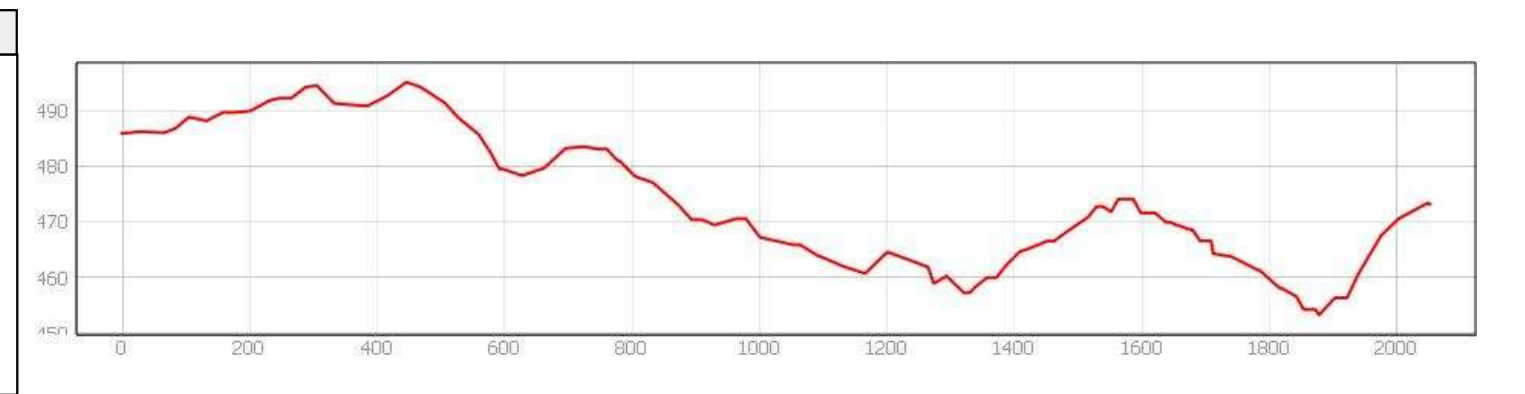
| TRAMIFICACIÓN |          |                        |  |
|---------------|----------|------------------------|--|
| PK Inicial    | PK Final | Denominación del Tramo | Referencia Catastral   |
| 0             | 2053,28  | 193_Tramo único        | 14008A04109021,<br>14008A04109016,<br>14008A04109015,<br>14008A04109003,<br>14008A04109001 |

|                    |
|--------------------|
| <b>DESCRIPCIÓN</b> |
| NULL               |



| <b>LONGITUD TOTAL (m)</b>     | 2053      |            |
|-------------------------------|-----------|------------|
| <b>ANCH. MEDIA FÍSICA (m)</b> | 4         |            |
| <b>SUPERFICIE TOTAL (m²)</b>  | 7654.39   |            |
| COORDENADAS ETRS89.UTM-30N    |           |            |
| inicio_o_fin                  | X         | Y          |
| ● Punto Inicial               | 310921,81 | 4276654,98 |
| ● Punto Final                 | 311387,47 | 4277885,73 |

|                      |
|----------------------|
| <b>OBSERVACIONES</b> |
| NULL                 |



**INVENTARIO MUNICIPAL DE CAMINOS RURALES**  
 ILTMO. AYUNTAMIENTO DE BELALCÁZAR (Córdoba)

# FICHA TÉCNICA

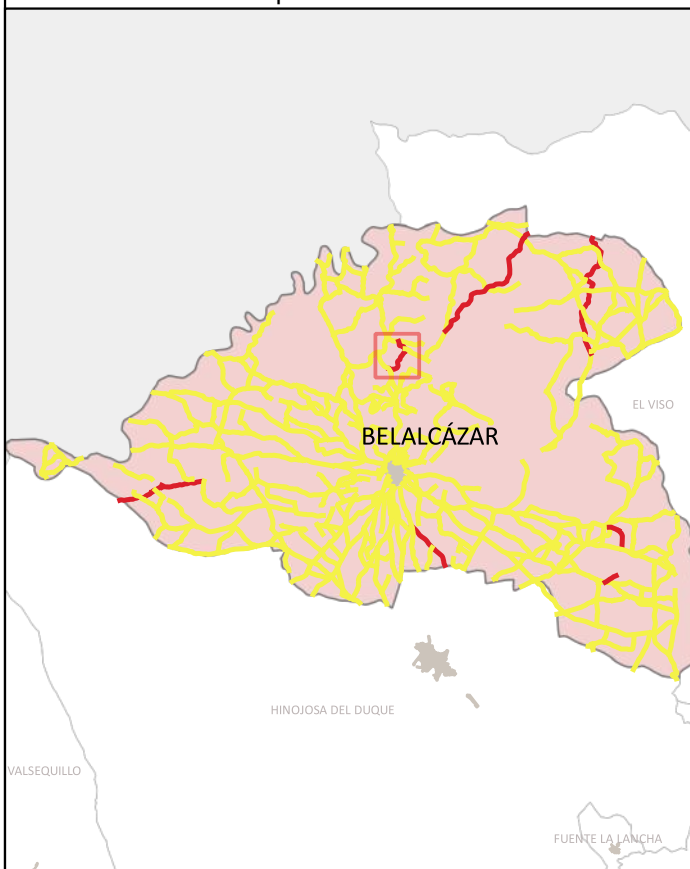
## Camino 109

**NÚMERO DE INVENTARIO**  
**193**

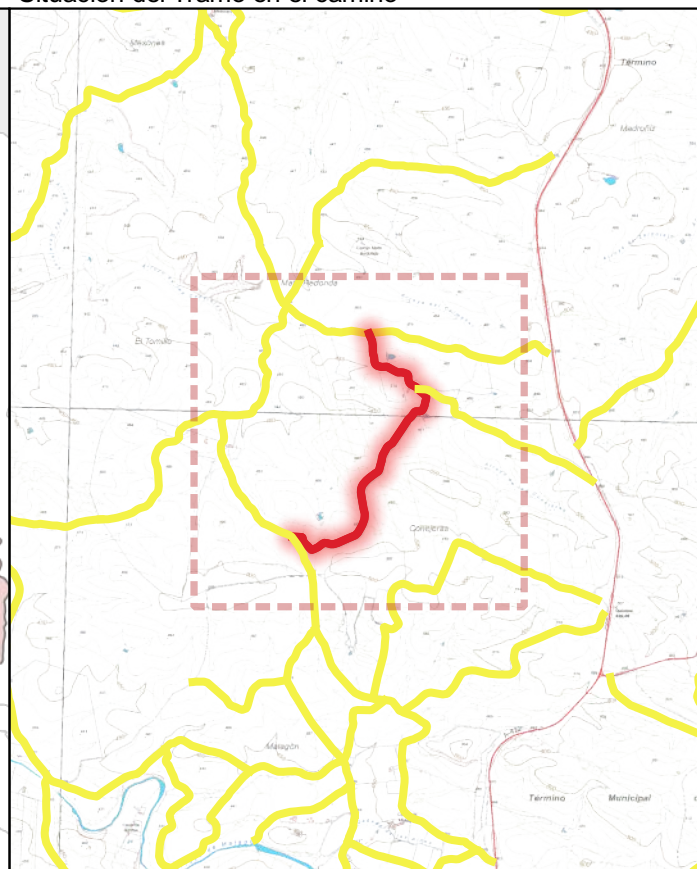
**DATOS GENERALES DEL CAMINO**  
 febrero 2023



Ubicación en el Municipio



Situación del Tramo en el camino



|   |                                |                 |
|---|--------------------------------|-----------------|
| <b>CÓDIGO INV.</b>                      | <b>DENOMINACIÓN DEL CAMINO</b> | <b>TRAMO</b>    |
| 193                                     | Camino 109                     | 193_Tramo único |
| <b>TITULARIDAD</b>                      | Ayuntamiento de Belalcázar     |                 |
| <b>COTITULARIDAD</b>                    | :                              |                 |
| <b>OCUPACIÓN</b>                        | Usurpado                       |                 |
| <b>REFERENCIA CATASTRAL</b>             | <b>VÍA CON LA QUE COINCIDE</b> |                 |
| 140000004 1000021,<br>140000004 1000016 |                                |                 |
| <b>PARAJE</b>                           |                                |                 |

|                      |
|----------------------|
| <b>OBSERVACIONES</b> |
| NULL                 |

|   |         |                                   |                                    |        |                                  |
|---|---------|-----------------------------------|------------------------------------|--------|----------------------------------|
| <b>LONGITUD DEL TRAMO (m)</b>             | 2053.28 | <b>TIPO DE TRANSITABILIDAD</b>    |                                    |        |                                  |
| <b>PENDIENTE DEL TRAMO (%)</b>            | -0.62   | PE : PEATONES                     |                                    |        |                                  |
| <b>ANCHURA DEL TRAMO (m)</b>              | 0       | <b>TIPO DE PAVIMENTACIÓN</b>      |                                    |        |                                  |
| <b>TRAMO : COORDENADAS ETRS89.UTM-30N</b> |         | TI : TERRENO NATURAL              |                                    |        |                                  |
|   |         | <b>ESTADO DEL FIRME</b>           |                                    |        |                                  |
| <b>Inicio</b>                             | P.K.    | X                                 | Y                                  | Cota   | <b>ESTADO DE LA SEÑALIZACIÓN</b> |
|   | 0       | 310921,81                         | 4276654,98                         | 485,86 | N : NO EXISTE                    |
| <b>Final</b>                              | 2053.28 | 311387,47                         | 4277885,73                         | 473,17 | N : NO EXISTE                    |
|   |         | <b>ESTADO DRENAJE TRANSVERSAL</b> | <b>ESTADO DRENAJE LONGITUDINAL</b> |        |                                  |
|   |         | N : NO EXISTE                     | N : NO EXISTE                      |        |                                  |



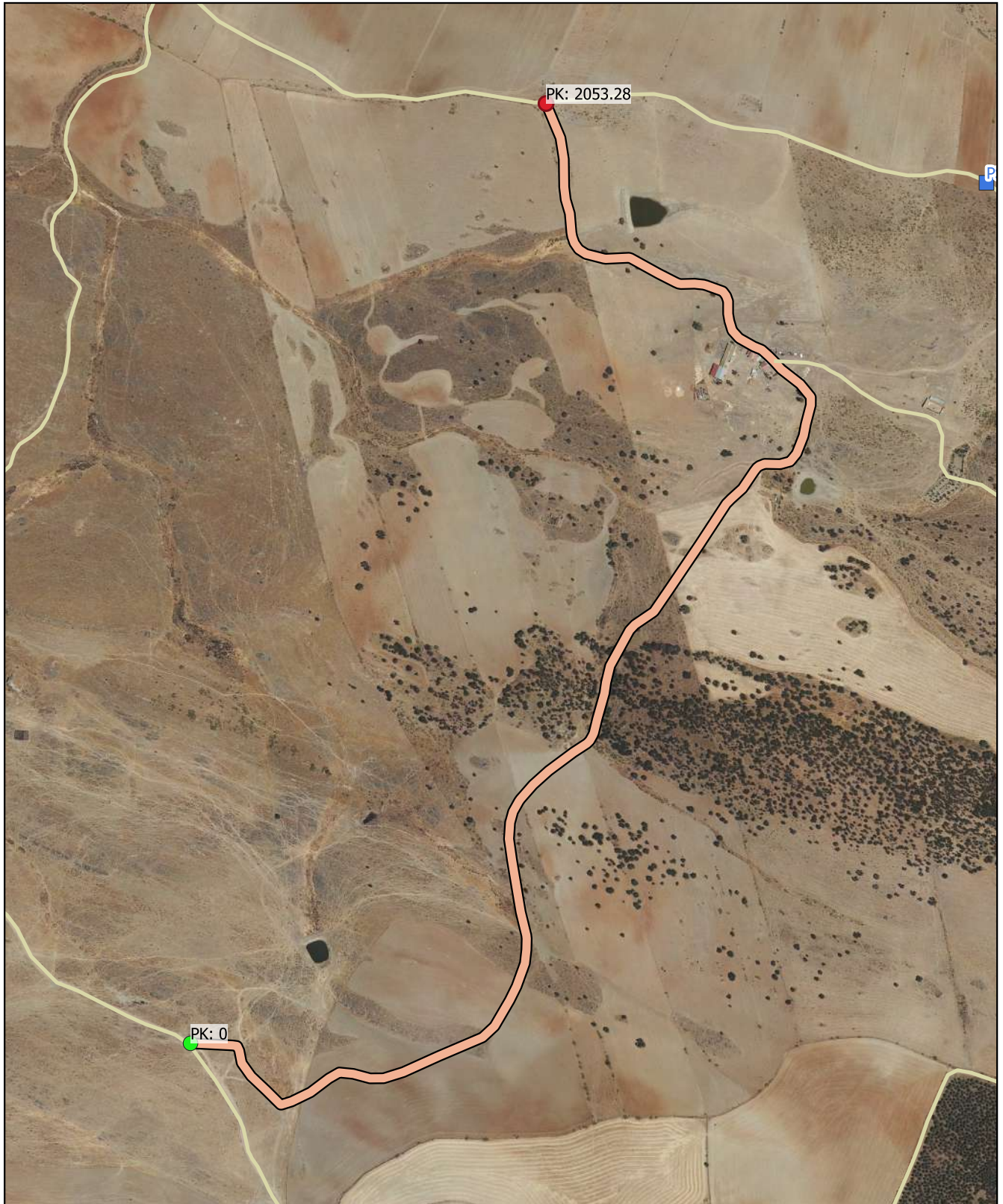
**INVENTARIO MUNICIPAL DE CAMINOS RURALES**  
 ILTMO. AYUNTAMIENTO DE BELALCÁZAR  
 (Córdoba)


# FICHA TÉCNICA

## Camino 109



|                             |            |                        |
|-----------------------------|------------|------------------------|
| <b>NÚMERO DE INVENTARIO</b> | <b>193</b> | <b>193_Tramo único</b> |
|                             |            | febrero 2023           |

|                    |                                |
|--------------------|--------------------------------|
| <b>CÓDIGO INV.</b> | <b>DENOMINACIÓN DEL CAMINO</b> |
| <b>193</b>         | Camino 109                     |







 Eje de Camino

**PK Eje Camino**

-  FINAL DEL CAMINO
-  INICIO DEL CAMINO

**Puntos\_I-F\_de\_tramos**

-  INICIO DE CAMINO
-  INICIO DE TRAMO
-  Senalización
-  Puntos Singulares



**Diputación de Córdoba**  
Delegación de Infraestructuras Rurales



**INVENTARIO MUNICIPAL DE CAMINOS RURALES**

ILTMO. AYUNTAMIENTO DE  
BELALCÁZAR  
(Córdoba)

## SEÑALIZACIÓN

| Identificador | Tipo | Código | Denominación | Estado | Coordenada X | Coordenada Y |
|---------------|------|--------|--------------|--------|--------------|--------------|
|---------------|------|--------|--------------|--------|--------------|--------------|

| CÓDIGO INV. | DENOMINACIÓN DEL CAMINO |
|-------------|-------------------------|
| <b>193</b>  | Camino 109              |

## REPORTAJE FOTOGRÁFICO

|  | X         | Y          |
|--|-----------|------------|
| <span style="color: green;">●</span> Punto Inicial | 310921,81 | 4276654,98 |


|  | X         | Y          |
|--|-----------|------------|
| <span style="color: red;">●</span> Punto Final | 311387,47 | 4277885,73 |






# Inicio de tramo: 193\_Tramo nico

(193 → Camino 109)



PK: 0

Coordenadas → X: 310921.81; Y: 4276654.98



|                    |                                |
|--------------------|--------------------------------|
| <b>CÓDIGO INV.</b> | <b>DENOMINACIÓN DEL CAMINO</b> |
| 194                | Camino 110                     |

|                                       |
|---------------------------------------|
| <b>NOMBRE POPULAR U OTROS NOMBRES</b> |
|                                       |

|                            |                            |
|----------------------------|----------------------------|
| <b>TITULARIDAD</b>         | <b>OTRAS TITULARIDADES</b> |
| Ayuntamiento de Belalcázar |                            |

|                      |                       |
|----------------------|-----------------------|
| <b>USO PRINCIPAL</b> | <b>USO SECUNDARIO</b> |
| AGROGANADERO         |                       |

|   |
|---|
| <b>PARAJES O PARTIDOS RURALES QUE ATRAVIESA</b> |
| NULL  |

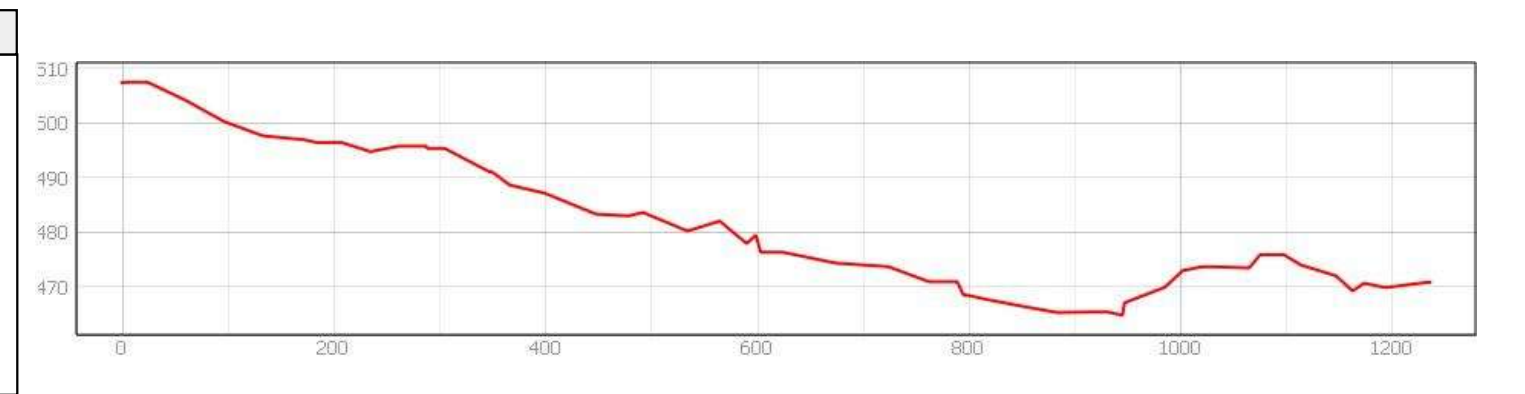
| TRAMIFICACIÓN |          |                        |   |
|---------------|----------|------------------------|---|
| PK Inicial    | PK Final | Denominación del Tramo | Referencia Catastral  |
| 0             | 1236,08  | 194_Tramo único        | 14008A04109012,<br>14008A04109010,<br>14008A04109006,<br>14008A04109004 |

|                    |
|--------------------|
| <b>DESCRIPCIÓN</b> |
| NULL               |



| <b>LONGITUD TOTAL (m)</b>     | 1236      |            |
|-------------------------------|-----------|------------|
| <b>ANCH. MEDIA FÍSICA (m)</b> | 4         |            |
| <b>SUPERFICIE TOTAL (m²)</b>  | 5230.62   |            |
| COORDENADAS ETRS89.UTM-30N    |           |            |
| inicio_o_fin                  | X         | Y          |
| ● Punto Inicial               | 312739,67 | 4276992,21 |
| ● Punto Final                 | 311688,37 | 4277548,29 |

|                      |
|----------------------|
| <b>OBSERVACIONES</b> |
| NULL                 |

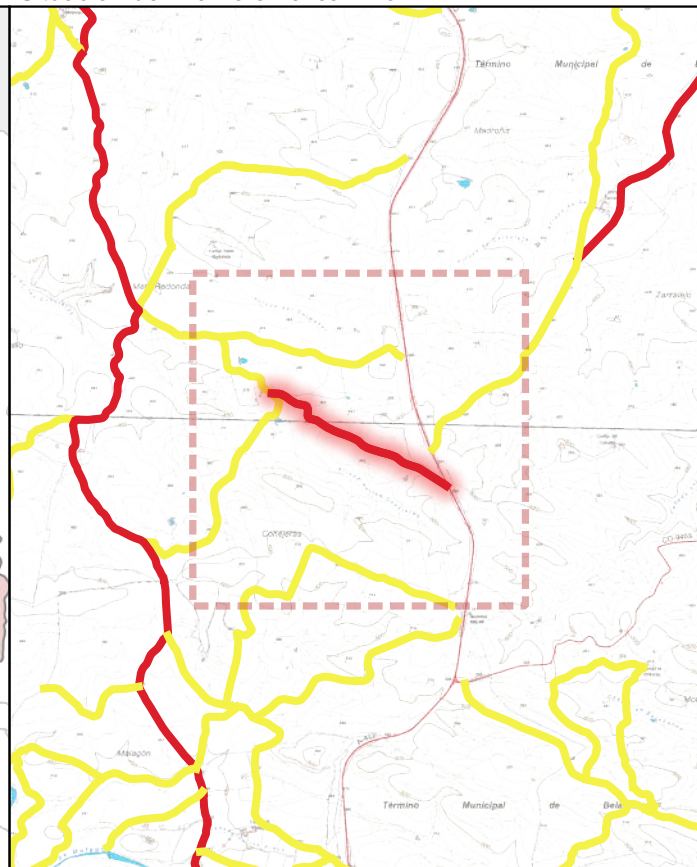




Ubicación en el Municipio



Situación del Tramo en el camino



|   |                                |                 |
|---|--------------------------------|-----------------|
| <b>CÓDIGO INV.</b>                      | <b>DENOMINACIÓN DEL CAMINO</b> | <b>TRAMO</b>    |
| 194                                     | Camino 110                     | 194_Tramo único |
| <b>TITULARIDAD</b>                      | Ayuntamiento de Belalcázar     |                 |
| <b>COTITULARIDAD</b>                    | :                              |                 |
| <b>OCUPACIÓN</b>                        | Usurpado.                      |                 |
| <b>REFERENCIA CATASTRAL</b>             | <b>VÍA CON LA QUE COINCIDE</b> |                 |
| 140000004 1000 12,<br>140000004 1000 10 |                                |                 |
| <b>PARAJE</b>                           |                                |                 |

|   |
|---|
| <b>OBSERVACIONES</b>  |
| El inicio del tramo está asfaltado. Pero, hay una malla, desde la cual el camino está usurpado. |

|   |               |                                  |                                    |               |
|---|---------------|----------------------------------|------------------------------------|---------------|
| <b>LONGITUD DEL TRAMO (m)</b>             | 1236.08       | <b>TIPO DE TRANSITABILIDAD</b>   | PE : PEATONES                      |               |
| <b>PENDIENTE DEL TRAMO (%)</b>            | -2.95         | <b>TIPO DE PAVIMENTACIÓN</b>     | TI : TERRENO NATURAL               |               |
| <b>ANCHURA DEL TRAMO (m)</b>              | 0             | <b>ESTADO DEL FIRME</b>          | N : NO EXISTE                      |               |
| <b>TRAMO : COORDENADAS ETRS89.UTM-30N</b> |               | <b>ESTADO DE LA SEÑALIZACIÓN</b> | N : NO EXISTE                      |               |
|   | P.K.          | X                                | Y                                  | Cota          |
| ● Inicio                                  | 0             | 312739,67                        | 4276992,21                         | 507,31        |
| ● Final                                   | 1236.08       | 311688,37                        | 4277548,29                         | 470,81        |
| <b>ESTADO DRENAJE TRANSVERSAL</b>         | N : NO EXISTE |                                  | <b>ESTADO DRENAJE LONGITUDINAL</b> | N : NO EXISTE |




**INVENTARIO MUNICIPAL DE CAMINOS RURALES**  
 ILTMO. AYUNTAMIENTO DE BELALCÁZAR  
 (Córdoba)


# FICHA TÉCNICA

## Camino 110



|                             |                 |
|-----------------------------|-----------------|
| <b>NÚMERO DE INVENTARIO</b> | 194_Tramo único |
| <b>194</b>                  | febrero 2023    |

| CÓDIGO INV. | DENOMINACIÓN DEL CAMINO |
|-------------|-------------------------|
| 194         | Camino 110              |







 Eje de Camino

**PK Eje Camino**

-  FINAL DEL CAMINO
-  INICIO DEL CAMINO

**Puntos\_I-F\_de\_tramos**

-  INICIO DE CAMINO
-  INICIO DE TRAMO
-  Senalización
-  Puntos Singulares



**Diputación de Córdoba**  
Delegación de Infraestructuras Rurales



**INVENTARIO MUNICIPAL  
DE CAMINOS RURALES**

ILTMO. AYUNTAMIENTO DE  
BELALCÁZAR  
(Córdoba)

## SEÑALIZACIÓN

| Identificador | Tipo     | Código | Denominación | Estado | Coordenada X | Coordenada Y |
|---------------|----------|--------|--------------|--------|--------------|--------------|
| S46.          | VERTICAL | R2.    | STOP.        | BUENO  | 312739,82    | 4276990,44   |

| CÓDIGO INV. | DENOMINACIÓN DEL CAMINO |
|-------------|-------------------------|
| <b>194</b>  | Camino 110              |

## REPORTAJE FOTOGRÁFICO

|                 | X         | Y          |
|-----------------|-----------|------------|
| ● Punto Inicial | 312739,67 | 4276992,21 |

|               | X         | Y          |
|---------------|-----------|------------|
| ● Punto Final | 311688,37 | 4277548,29 |




# Inicio de tramo: 194\_Tramo nico

(194 → Camino 110)



PK: 0

Coordenadas → X: 312739.67; Y: 4276992.21



|                    |                                |
|--------------------|--------------------------------|
| <b>CÓDIGO INV.</b> | <b>DENOMINACIÓN DEL CAMINO</b> |
| 195                | Camino 111                     |

|                                       |
|---------------------------------------|
| <b>NOMBRE POPULAR U OTROS NOMBRES</b> |
|                                       |

|                            |                            |
|----------------------------|----------------------------|
| <b>TITULARIDAD</b>         | <b>OTRAS TITULARIDADES</b> |
| Ayuntamiento de Belalcázar |                            |

|                      |                       |
|----------------------|-----------------------|
| <b>USO PRINCIPAL</b> | <b>USO SECUNDARIO</b> |
| AGROGANADERO         |                       |

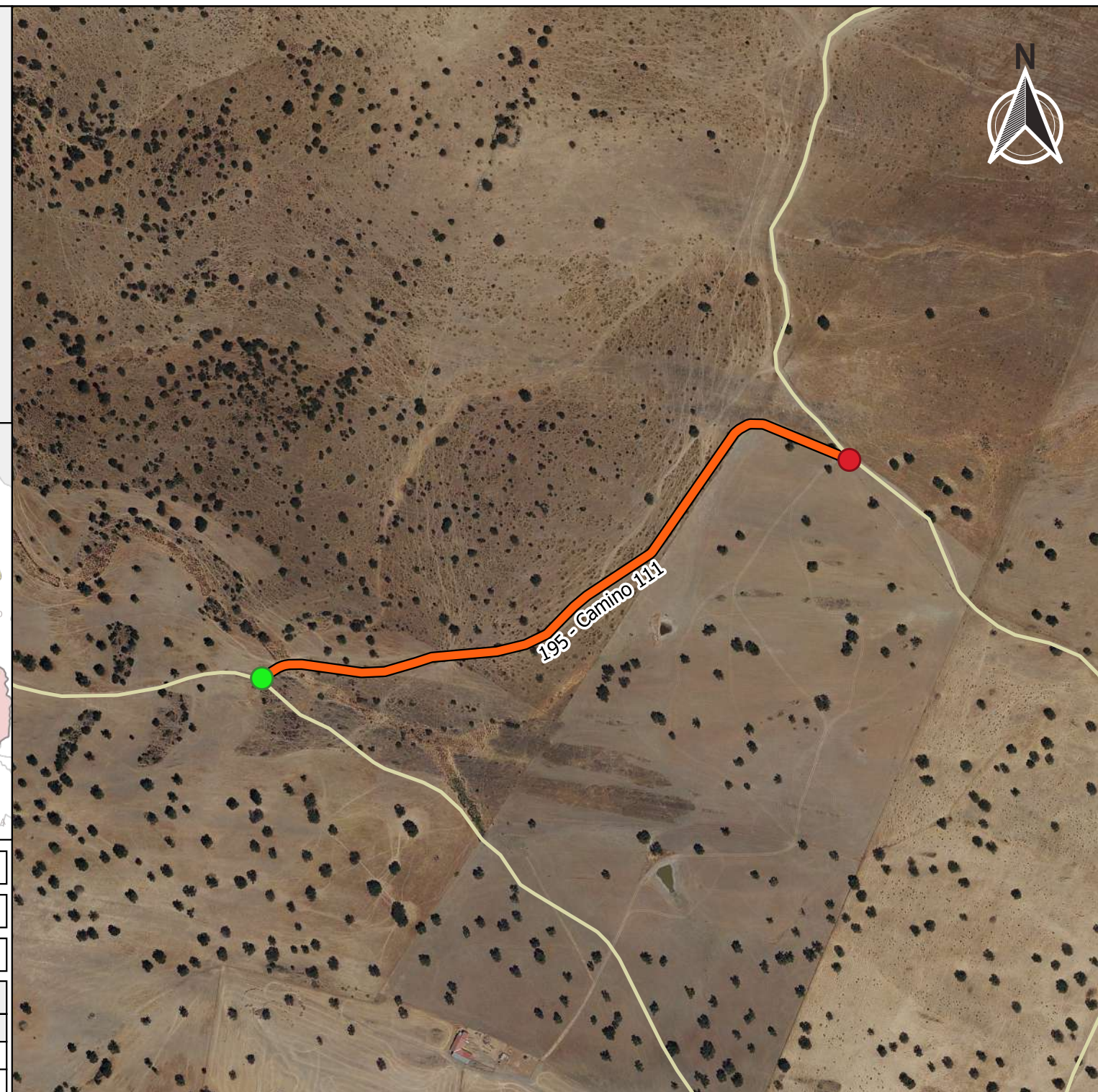
|   |
|---|
| <b>PARAJES O PARTIDOS RURALES QUE ATRAVIESA</b> |
| NULL  |

| <b>TRAMIFICACIÓN</b> |          |                        |                                   |
|----------------------|----------|------------------------|-----------------------------------|
| PK Inicial           | PK Final | Denominación del Tramo | Referencia Catastral              |
| 0                    | 641,06   | 195_Tramo único        | 14008A03909007,<br>14008A03909008 |

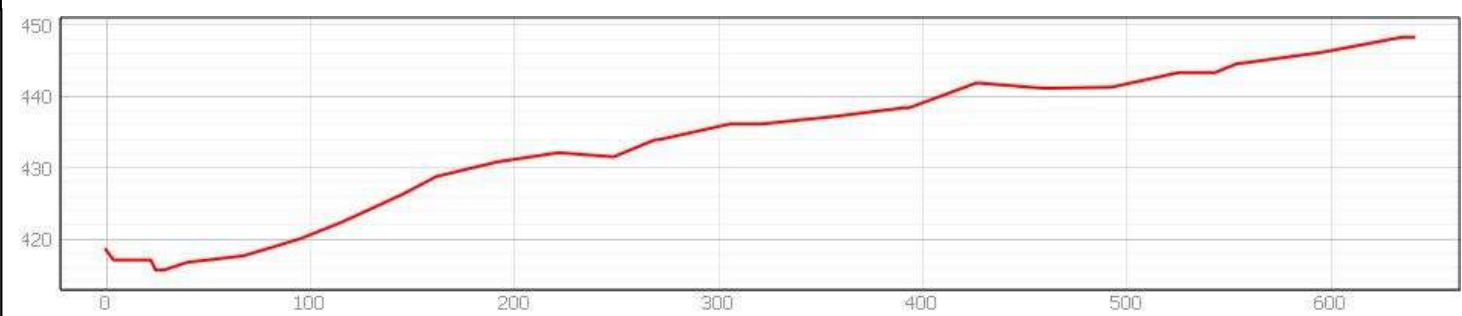
|                    |
|--------------------|
| <b>DESCRIPCIÓN</b> |
| NULL               |



|                                   |           |            |
|-----------------------------------|-----------|------------|
| <b>LONGITUD TOTAL (m)</b>         | 641       |            |
| <b>ANCH. MEDIA FÍSICA (m)</b>     | 5         |            |
| <b>SUPERFICIE TOTAL (m²)</b>      | 2622.38   |            |
| <b>COORDENADAS ETRS89.UTM-30N</b> |           |            |
| inicio_o_fin                      | X         | Y          |
| ● Punto Inicial                   | 304060,08 | 4277075,53 |
| ● Punto Final                     | 304599,69 | 4277276,01 |



|                      |
|----------------------|
| <b>OBSERVACIONES</b> |
| NULL                 |

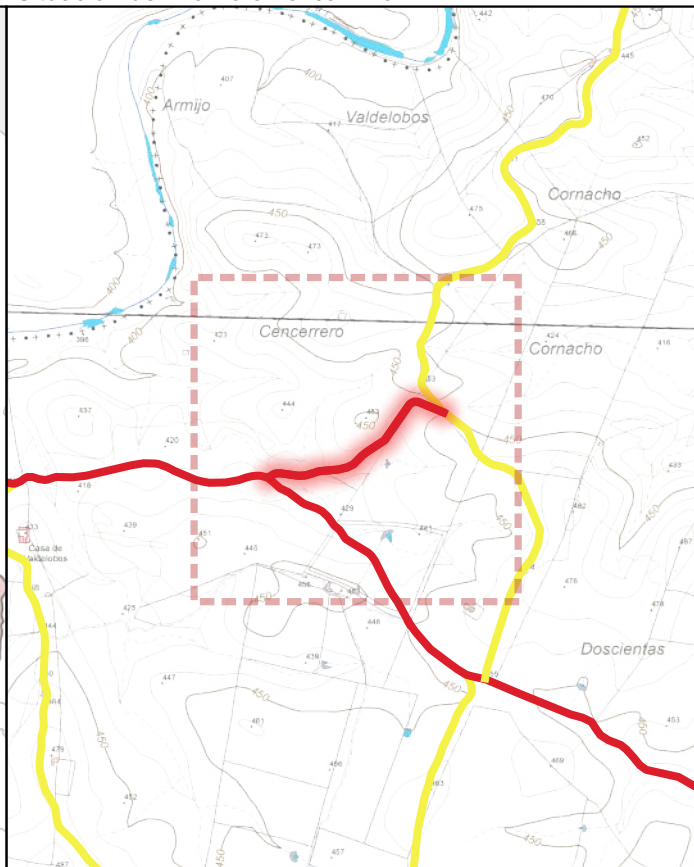




Ubicación en el Municipio



Situación del Tramo en el camino



| CÓDIGO INV. | DENOMINACIÓN DEL CAMINO | TRAMO           |
|-------------|-------------------------|-----------------|
| 195         | Camino 111              | 195_Tramo único |

|             |                            |
|-------------|----------------------------|
| TITULARIDAD | Ayuntamiento de Belalcázar |
|-------------|----------------------------|

|               |           |
|---------------|-----------|
| COTITULARIDAD | OCUPACIÓN |
| :             | Usurpado  |

|                                  |                         |
|----------------------------------|-------------------------|
| REFERENCIA CATASTRAL             | VÍA CON LA QUE COINCIDE |
| 14UUUUUUUUUUUUU, 14UUUUUUUUUUUUU |                         |

|        |
|--------|
| PARAJE |
|        |

|               |
|---------------|
| OBSERVACIONES |
| NULL          |

|                        |        |
|------------------------|--------|
| LONGITUD DEL TRAMO (m) | 641.06 |
|------------------------|--------|

|                         |      |
|-------------------------|------|
| PENDIENTE DEL TRAMO (%) | 4.65 |
|-------------------------|------|

|                       |   |
|-----------------------|---|
| ANCHURA DEL TRAMO (m) | 0 |
|-----------------------|---|

| TRAMO : COORDENADAS ETRS89.UTM-30N |        |           |            |        |
|------------------------------------|--------|-----------|------------|--------|
| P.K.                               | X      | Y         | Cota       |        |
| ● Inicio                           | 0      | 304060,08 | 4277075,53 | 418,52 |
| ● Final                            | 641.06 | 304599,69 | 4277276,01 | 448,31 |

|                         |
|-------------------------|
| TIPO DE TRANSITABILIDAD |
|-------------------------|

|               |
|---------------|
| PE : PEATONES |
|---------------|

|                       |
|-----------------------|
| TIPO DE PAVIMENTACIÓN |
|-----------------------|

|                      |
|----------------------|
| TI : TERRENO NATURAL |
|----------------------|

|                  |                           |
|------------------|---------------------------|
| ESTADO DEL FIRME | ESTADO DE LA SEÑALIZACIÓN |
| N : NO EXISTE    | N : NO EXISTE             |

|                            |                             |
|----------------------------|-----------------------------|
| ESTADO DRENAJE TRANSVERSAL | ESTADO DRENAJE LONGITUDINAL |
| N : NO EXISTE              | N : NO EXISTE               |



**INVENTARIO MUNICIPAL DE CAMINOS RURALES**  
 ILTMO. AYUNTAMIENTO DE BELALCÁZAR  
 (Córdoba)

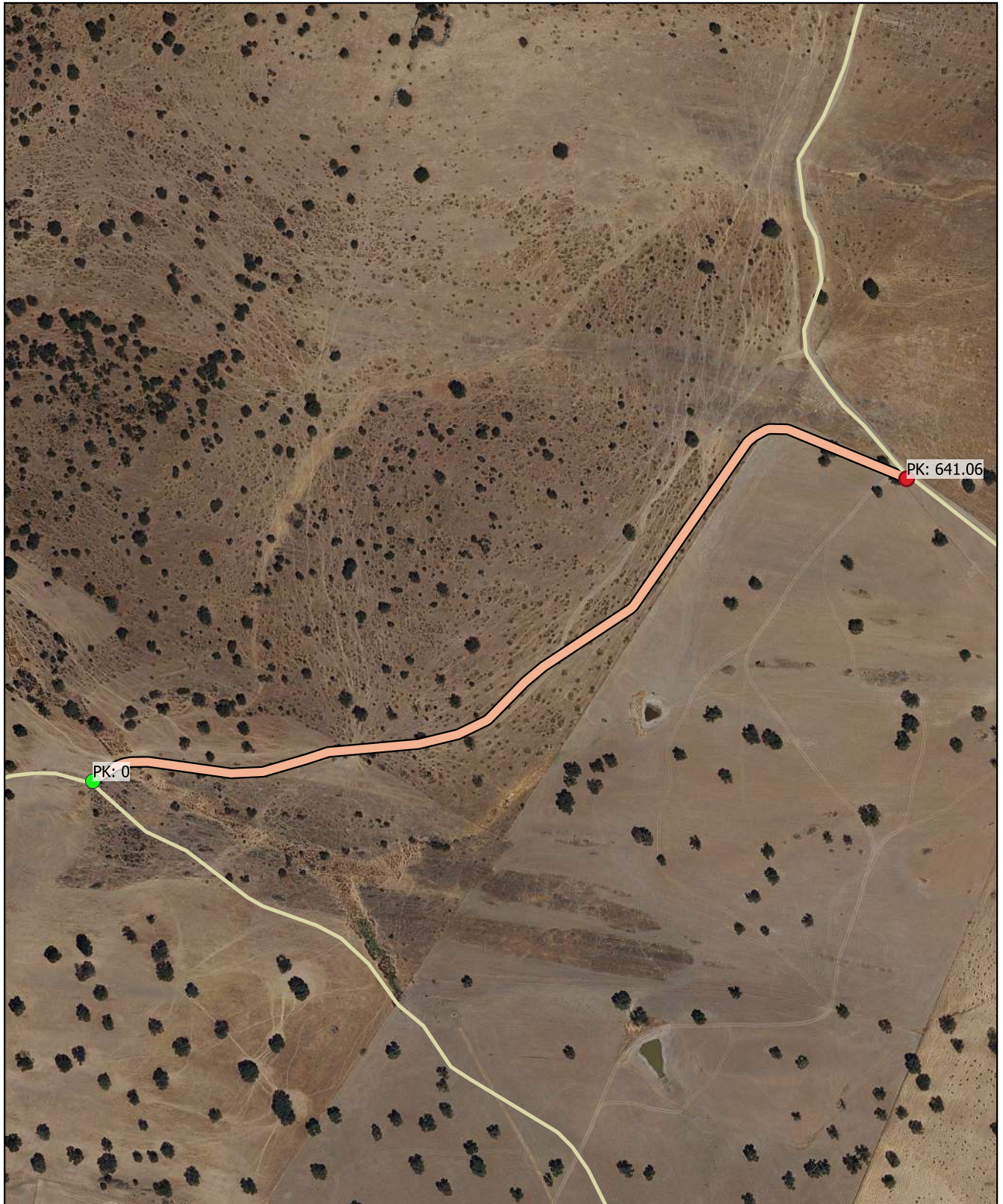
# FICHA TÉCNICA


## Camino 111

NÚMERO DE INVENTARIO  
**195**  
 195\_Tramo único  
 febrero 2023





|                    |                                |
|--------------------|--------------------------------|
| <b>CÓDIGO INV.</b> | <b>DENOMINACIÓN DEL CAMINO</b> |
| 195                | Camino 111                     |







 Eje de Camino

**PK Eje Camino**

-  FINAL DEL CAMINO
-  INICIO DEL CAMINO

**Puntos\_I-F\_de\_tramos**

-  INICIO DE CAMINO
-  INICIO DE TRAMO
-  Senalización
-  Puntos Singulares



**Diputación de Córdoba**  
Delegación de Infraestructuras Rurales



**INVENTARIO MUNICIPAL  
DE CAMINOS RURALES**

ILTMO. AYUNTAMIENTO DE  
BELALCÁZAR  
(Córdoba)

## SEÑALIZACIÓN

| Identificador | Tipo | Código | Denominación | Estado | Coordenada X | Coordenada Y |
|---------------|------|--------|--------------|--------|--------------|--------------|
|---------------|------|--------|--------------|--------|--------------|--------------|

| CÓDIGO INV. | DENOMINACIÓN DEL CAMINO |
|-------------|-------------------------|
| <b>195</b>  | Camino 111              |

## REPORTAJE FOTOGRÁFICO


|  | X         | Y          |
|--|-----------|------------|
| <span style="color: green;">●</span> Punto Inicial | 304060,08 | 4277075,53 |

|  | X         | Y          |
|--|-----------|------------|
| <span style="color: red;">●</span> Punto Final | 304599,69 | 4277276,01 |




# Inicio de tramo: 195\_Tramo nico

(195 → Camino 111)



PK: 0

Coordenadas → X: 304060.08; Y: 4277075.53



|                    |                                |
|--------------------|--------------------------------|
| <b>CÓDIGO INV.</b> | <b>DENOMINACIÓN DEL CAMINO</b> |
| 196                | Camino 112                     |

|                                       |
|---------------------------------------|
| <b>NOMBRE POPULAR U OTROS NOMBRES</b> |
|                                       |

|                            |                            |
|----------------------------|----------------------------|
| <b>TITULARIDAD</b>         | <b>OTRAS TITULARIDADES</b> |
| Ayuntamiento de Belalcázar |                            |

|                      |                       |
|----------------------|-----------------------|
| <b>USO PRINCIPAL</b> | <b>USO SECUNDARIO</b> |
| AGROGANADERO         |                       |

|   |
|---|
| <b>PARAJES O PARTIDOS RURALES QUE ATRAVIESA</b> |
| NULL  |

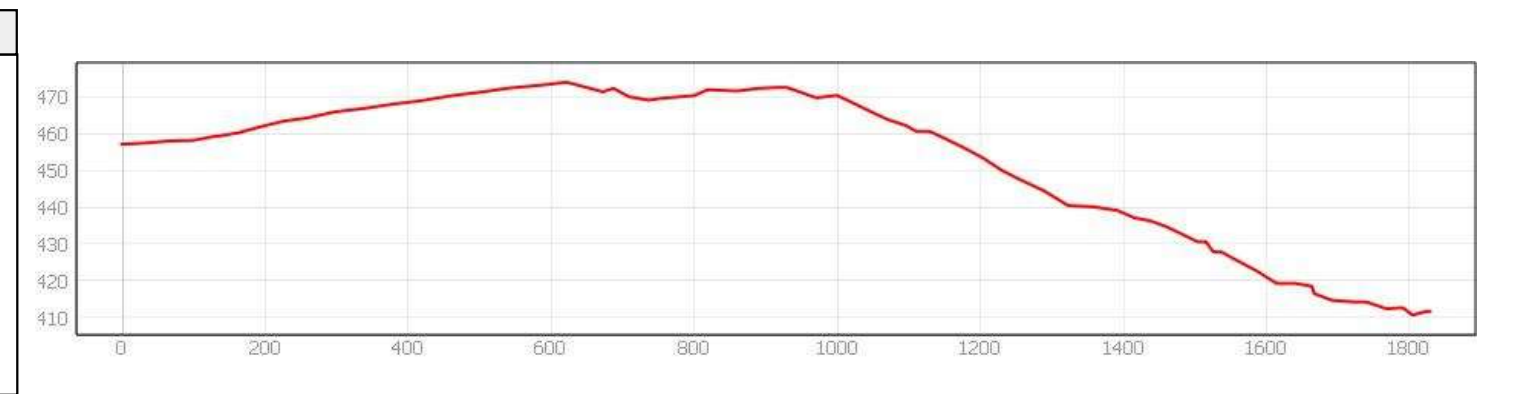
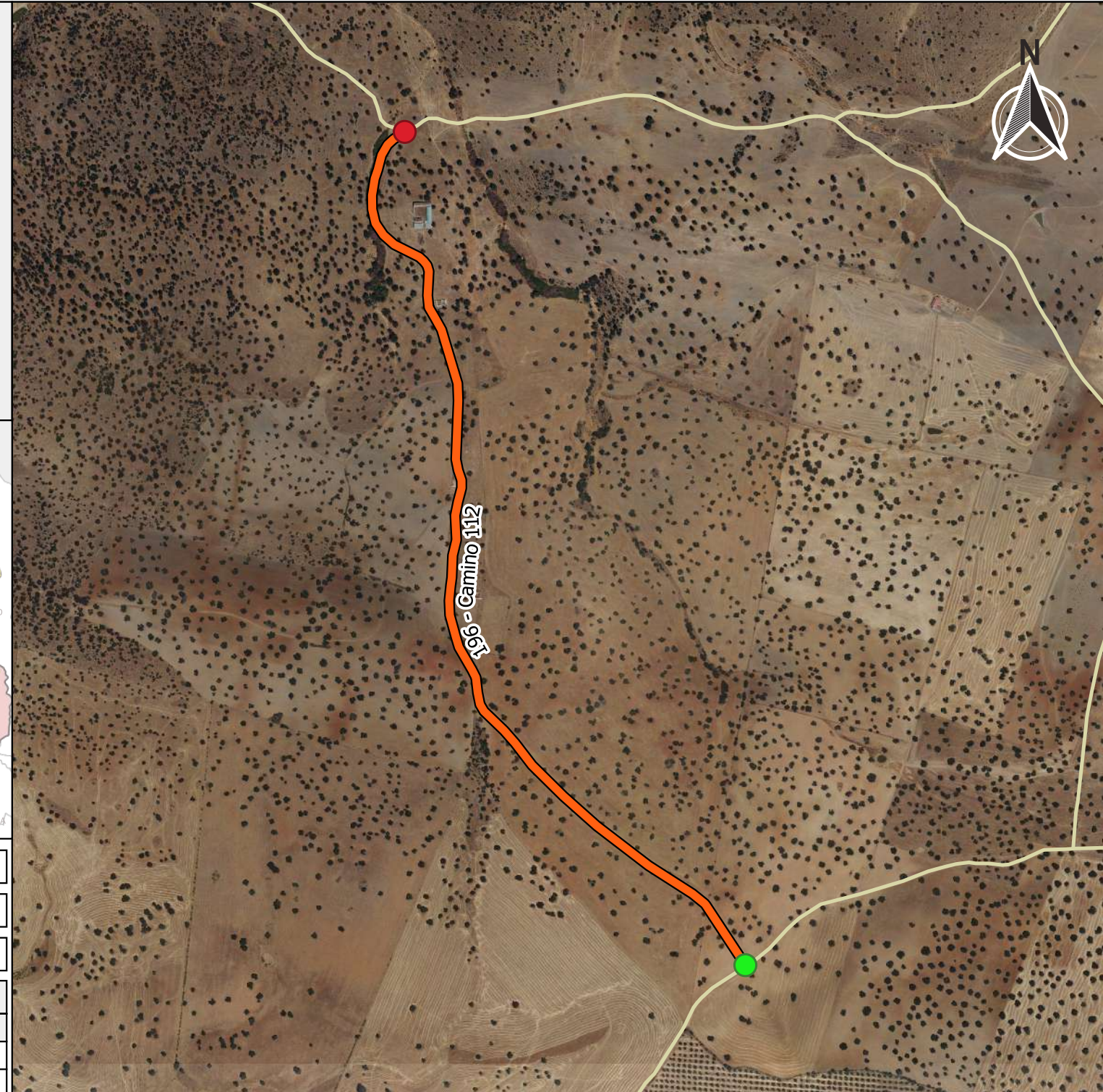
| TRAMIFICACIÓN |          |                        |                      |
|---------------|----------|------------------------|----------------------|
| PK Inicial    | PK Final | Denominación del Tramo | Referencia Catastral |
| 0             | 131,67   | 196_Tramo 1            | 14008A03809008       |
| 131,67        | 1829,77  | 196_Tramo 2            | 14008A03809008       |

|                    |
|--------------------|
| <b>DESCRIPCIÓN</b> |
| NULL               |



| <b>LONGITUD TOTAL (m)</b>     | 1829      |           |
|-------------------------------|-----------|-----------|
| <b>ANCH. MEDIA FÍSICA (m)</b> | 5         |           |
| <b>SUPERFICIE TOTAL (m²)</b>  | 8721.56   |           |
| COORDENADAS ETRS89.UTM-30N    |           |           |
| inicio_o_fin                  | X         | Y         |
| ● Punto Inicial               | 303894,77 | 4275528,5 |
| ● Punto Final                 | 303271,76 | 4277052,3 |


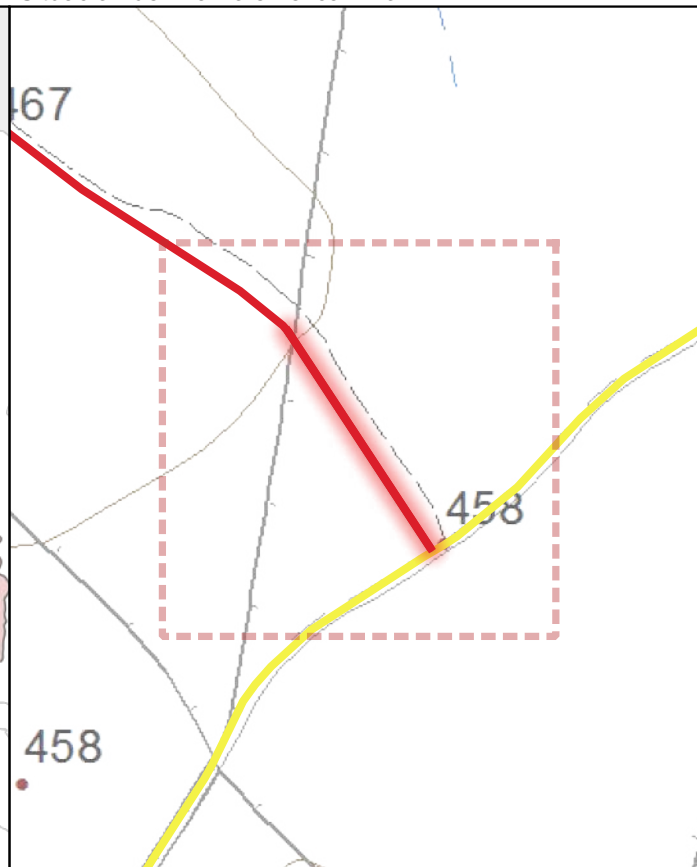
|                      |
|----------------------|
| <b>OBSERVACIONES</b> |
| NULL                 |





Ubicación en el Municipio

Situación del Tramo en el camino



|                             |                                |              |
|-----------------------------|--------------------------------|--------------|
| <b>CÓDIGO INV.</b>          | <b>DENOMINACIÓN DEL CAMINO</b> | <b>TRAMO</b> |
| 196                         | Camino 112                     | 196_Tramo 1  |
| <b>TITULARIDAD</b>          | Ayuntamiento de Belalcázar     |              |
| <b>COTITULARIDAD</b>        |                                |              |
|                             | <b>OCUPACIÓN</b>               |              |
|                             |                                |              |
| <b>REFERENCIA CATASTRAL</b> | <b>VÍA CON LA QUE COINCIDE</b> |              |
| 14008A03809008              |                                |              |
| <b>PARAJE</b>               |                                |              |

|                      |
|----------------------|
| <b>OBSERVACIONES</b> |
| NULL                 |

|   |             |                                |                          |                                   |                                    |
|---|-------------|--------------------------------|--------------------------|-----------------------------------|------------------------------------|
| <b>LONGITUD DEL TRAMO (m)</b>             | 131.67      | <b>TIPO DE TRANSITABILIDAD</b> | MA : MAQUINARIA AGRÍCOLA |                                   |                                    |
| <b>PENDIENTE DEL TRAMO (%)</b>            | 1.67        | <b>TIPO DE PAVIMENTACIÓN</b>   | TI : TERRENO NATURAL     |                                   |                                    |
| <b>ANCHURA DEL TRAMO (m)</b>              | 4.5         | <b>ESTADO DEL FIRME</b>        | B : BUENO                | <b>ESTADO DE LA SEÑALIZACIÓN</b>  |                                    |
| <b>TRAMO : COORDENADAS ETRS89.UTM-30N</b> |             |                                | N : NO EXISTE            | <b>ESTADO DRENAJE TRANSVERSAL</b> |                                    |
|   | <b>P.K.</b> | <b>X</b>                       | <b>Y</b>                 | <b>Cota</b>                       | <b>ESTADO DRENAJE LONGITUDINAL</b> |
| ● Inicio                                  | 131.67      | 303822,42                      | 4275638,53               | 459,31                            | N : NO EXISTE                      |
| ● Final                                   | 0           | 303894,77                      | 4275528,5                | 457,11                            | N : NO EXISTE                      |



**INVENTARIO MUNICIPAL DE CAMINOS RURALES**  
 ILTMO. AYUNTAMIENTO DE BELALCÁZAR  
 (Córdoba)

**FICHA TÉCNICA**  
**Camino 112**

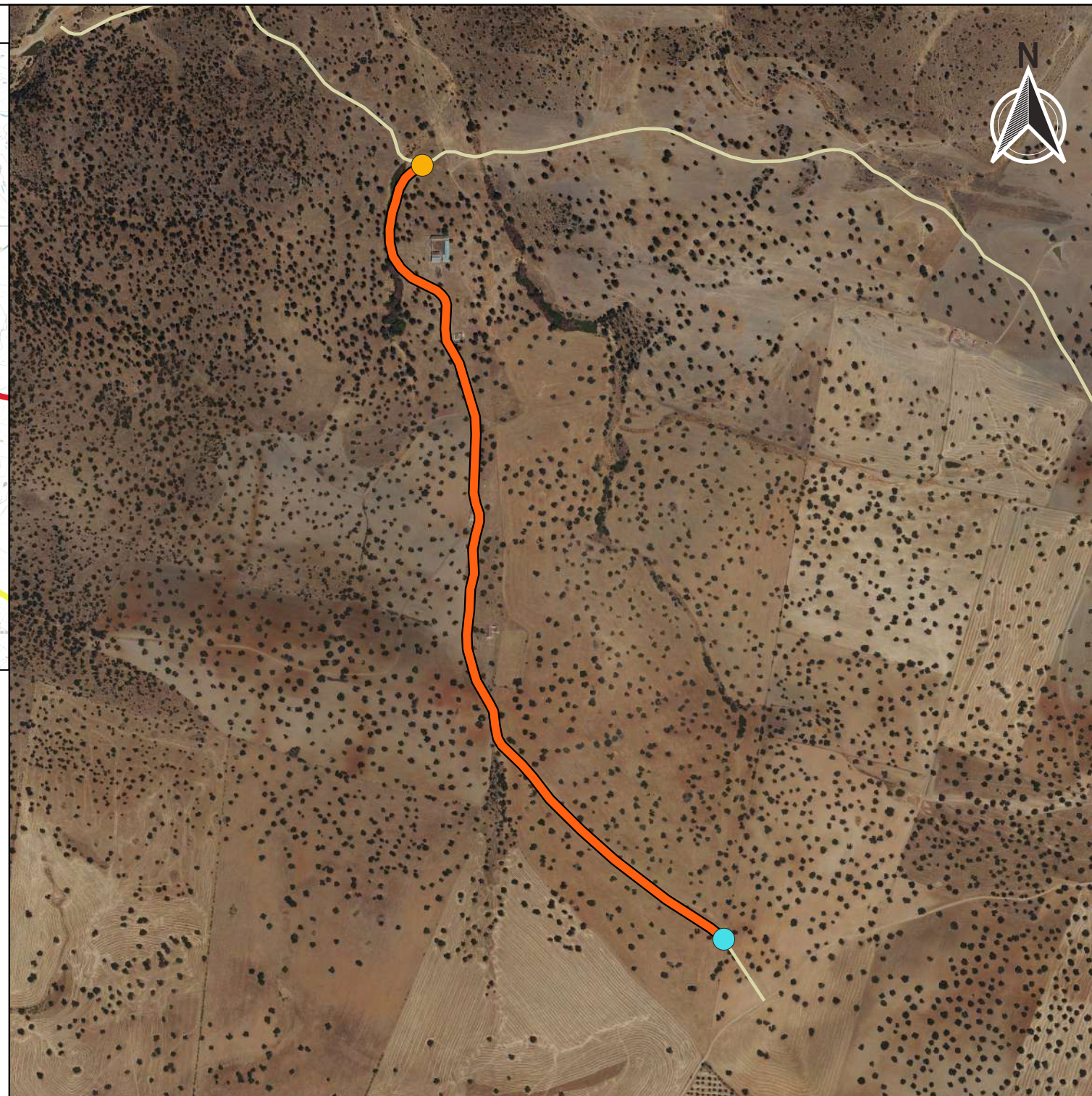
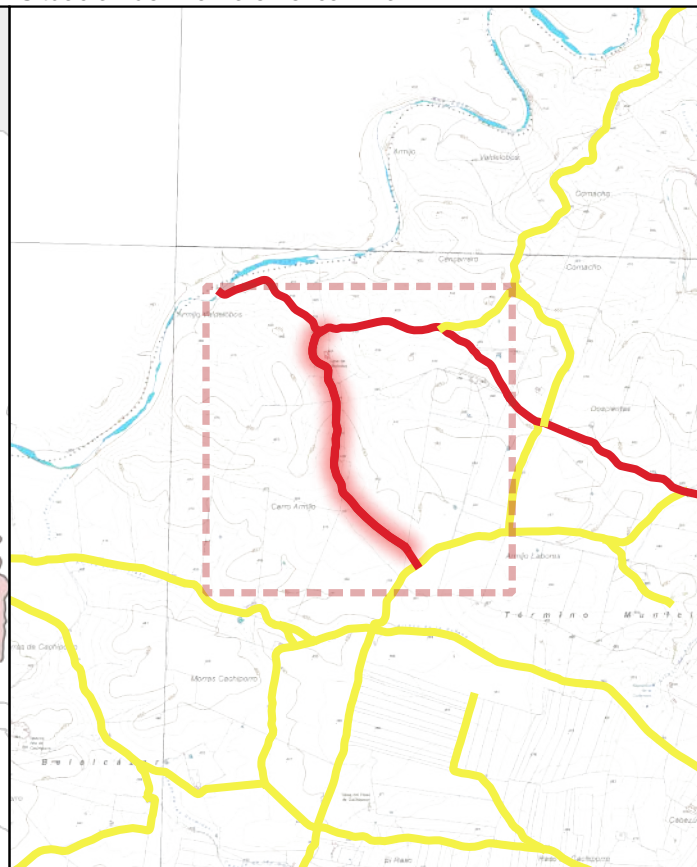
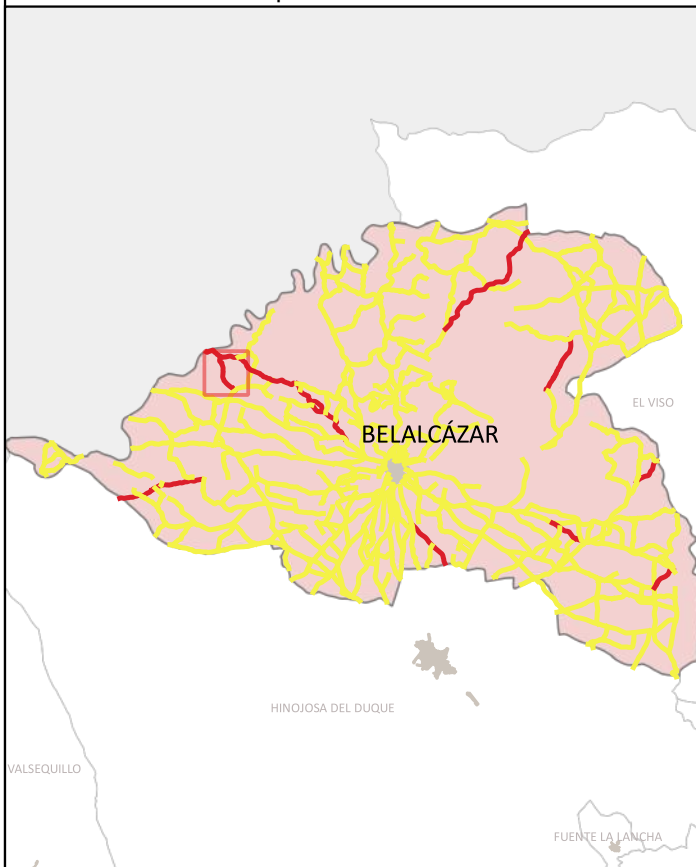
**NÚMERO DE INVENTARIO**  
**196**  
 febrero 2023

**196\_Tramo 1**



Ubicación en el Municipio

Situación del Tramo en el camino



|                             |                                |              |
|-----------------------------|--------------------------------|--------------|
| <b>CÓDIGO INV.</b>          | <b>DENOMINACIÓN DEL CAMINO</b> | <b>TRAMO</b> |
| 196                         | Camino 112                     | 196_Tramo 2  |
| <b>TITULARIDAD</b>          | Ayuntamiento de Belalcázar     |              |
| <b>COTITULARIDAD</b>        |                                |              |
|                             | <b>OCUPACIÓN</b>               |              |
|                             | Usurpado                       |              |
| <b>REFERENCIA CATASTRAL</b> | <b>VÍA CON LA QUE COINCIDE</b> |              |
| 14008A03809008              |                                |              |
| <b>PARAJE</b>               |                                |              |

|                      |
|----------------------|
| <b>OBSERVACIONES</b> |
| NULL                 |

|   |        |                                    |
|---|--------|------------------------------------|
| <b>LONGITUD DEL TRAMO (m)</b>             | 1698.1 | <b>TIPO DE TRANSITABILIDAD</b>     |
| <b>PENDIENTE DEL TRAMO (%)</b>            | -2.81  | PE : PEATONES                      |
| <b>ANCHURA DEL TRAMO (m)</b>              | 0      | <b>TIPO DE PAVIMENTACIÓN</b>       |
| <b>TRAMO : COORDENADAS ETRS89.UTM-30N</b> |        | TI : TERRENO NATURAL               |
|   |        | <b>ESTADO DEL FIRME</b>            |
|   |        | <b>ESTADO DE LA SEÑALIZACIÓN</b>   |
|   |        | N : NO EXISTE                      |
|   |        | N : NO EXISTE                      |
|   |        | <b>ESTADO DRENAJE TRANSVERSAL</b>  |
|   |        | <b>ESTADO DRENAJE LONGITUDINAL</b> |
|   |        | N : NO EXISTE                      |
|   |        | N : NO EXISTE                      |

|          | P.K.    | X         | Y          | Cota   |
|----------|---------|-----------|------------|--------|
| ● Inicio | 1829.77 | 303271,76 | 4277052,3  | 411,66 |
| ● Final  | 131.67  | 303822,42 | 4275638,53 | 459,31 |



**INVENTARIO MUNICIPAL DE CAMINOS RURALES**  
 ILTMO. AYUNTAMIENTO DE BELALCÁZAR  
 (Córdoba)

# FICHA TÉCNICA

## Camino 112

NÚMERO DE INVENTARIO


196

196\_Tramo 2



febrero 2023

|                    |                                |
|--------------------|--------------------------------|
| <b>CÓDIGO INV.</b> | <b>DENOMINACIÓN DEL CAMINO</b> |
| 196                | Camino 112                     |







 Eje de Camino

**PK Eje Camino**

-  FINAL DEL CAMINO
-  INICIO DEL CAMINO

**Puntos\_I-F\_de\_tramos**

-  INICIO DE CAMINO
-  INICIO DE TRAMO
-  Senalización
-  Puntos Singulares



**Diputación de Córdoba**  
Delegación de Infraestructuras Rurales



**INVENTARIO MUNICIPAL DE CAMINOS RURALES**

ILTMO. AYUNTAMIENTO DE BELALCÁZAR (Córdoba)

## SEÑALIZACIÓN

| Identificador | Tipo | Código | Denominación | Estado | Coordenada X | Coordenada Y |
|---------------|------|--------|--------------|--------|--------------|--------------|
|---------------|------|--------|--------------|--------|--------------|--------------|

| CÓDIGO INV. | DENOMINACIÓN DEL CAMINO |
|-------------|-------------------------|
| <b>196</b>  | Camino 112              |

## REPORTAJE FOTOGRÁFICO

|  | X         | Y         |
|--|-----------|-----------|
| <span style="color: green;">●</span> Punto Inicial | 303894,77 | 4275528,5 |

|  | X         | Y         |
|--|-----------|-----------|
| <span style="color: red;">●</span> Punto Final | 303271,76 | 4277052,3 |






## Inicio de tramo: 196\_Tramo 1

(196 → Camino 112)



PK: 0

Coordenadas → X: 303894.77; Y: 4275528.5



## Inicio de tramo: 196\_Tramo 2

(196 → Camino 112)



PK: 131.67

Coordenadas → X: 303822.42; Y: 4275638.53



|                    |                                |
|--------------------|--------------------------------|
| <b>CÓDIGO INV.</b> | <b>DENOMINACIÓN DEL CAMINO</b> |
| 197                | Camino 113                     |

|                                       |
|---------------------------------------|
| <b>NOMBRE POPULAR U OTROS NOMBRES</b> |
|                                       |

|                            |                            |
|----------------------------|----------------------------|
| <b>TITULARIDAD</b>         | <b>OTRAS TITULARIDADES</b> |
| Ayuntamiento de Belalcázar |                            |

|                      |                       |
|----------------------|-----------------------|
| <b>USO PRINCIPAL</b> | <b>USO SECUNDARIO</b> |
| AGROGANADERO         |                       |

|   |
|---|
| <b>PARAJES O PARTIDOS RURALES QUE ATRAVIESA</b> |
| NULL  |

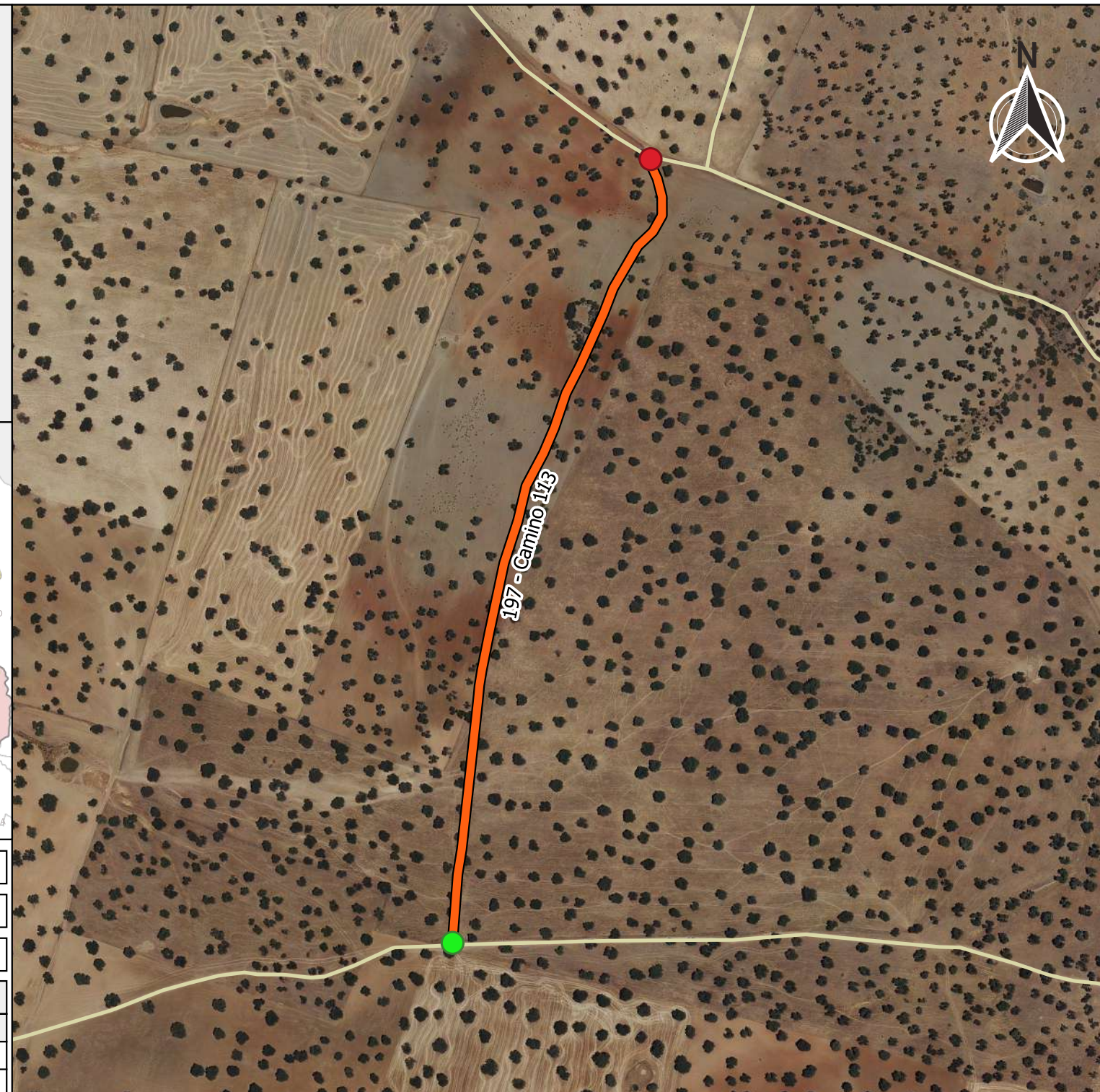
|                      |          |                        |                      |
|----------------------|----------|------------------------|----------------------|
| <b>TRAMIFICACIÓN</b> |          |                        |                      |
| PK Inicial           | PK Final | Denominación del Tramo | Referencia Catastral |
| 0                    | 758,03   | 197_Tramo único        | 14008A03809011       |

|                    |
|--------------------|
| <b>DESCRIPCIÓN</b> |
| NULL               |



|                                   |           |            |
|-----------------------------------|-----------|------------|
| <b>LONGITUD TOTAL (m)</b>         | 758       |            |
| <b>ANCH. MEDIA FÍSICA (m)</b>     | 5         |            |
| <b>SUPERFICIE TOTAL (m²)</b>      | 3804.85   |            |
| <b>COORDENADAS ETRS89.UTM-30N</b> |           |            |
| inicio_o_fin                      | X         | Y          |
| ● Punto Inicial                   | 304494,48 | 4275743,65 |
| ● Punto Final                     | 304676,03 | 4276462,06 |

|                      |
|----------------------|
| <b>OBSERVACIONES</b> |
| NULL                 |

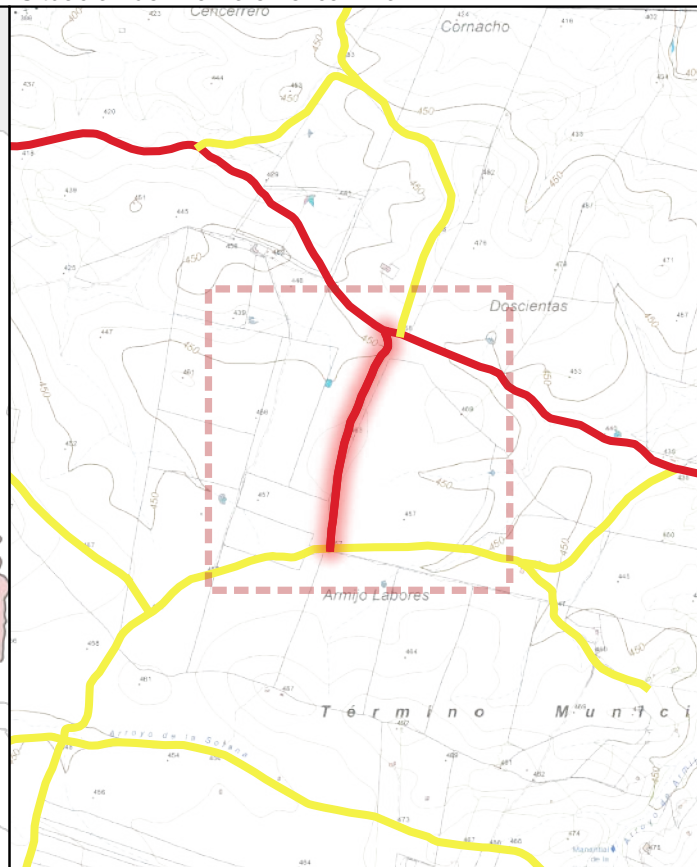




Ubicación en el Municipio



Situación del Tramo en el camino



|                             |                                |                 |
|-----------------------------|--------------------------------|-----------------|
| <b>CÓDIGO INV.</b>          | <b>DENOMINACIÓN DEL CAMINO</b> | <b>TRAMO</b>    |
| 197                         | Camino 113                     | 197_Tramo único |
| <b>TITULARIDAD</b>          | Ayuntamiento de Belalcázar     |                 |
| <b>COTITULARIDAD</b>        | :                              |                 |
|                             | <b>OCUPACIÓN</b>               | Usurpado        |
| <b>REFERENCIA CATASTRAL</b> | <b>VÍA CON LA QUE COINCIDE</b> |                 |
| 14008A03809011              |                                |                 |
| <b>PARAJE</b>               |                                |                 |

|                      |
|----------------------|
| <b>OBSERVACIONES</b> |
| NULL                 |

|   |        |                                    |
|---|--------|------------------------------------|
| <b>LONGITUD DEL TRAMO (m)</b>             | 758.03 | <b>TIPO DE TRANSITABILIDAD</b>     |
| <b>PENDIENTE DEL TRAMO (%)</b>            | -0.56  | PE : PEATONES                      |
| <b>ANCHURA DEL TRAMO (m)</b>              | 0      | <b>TIPO DE PAVIMENTACIÓN</b>       |
| <b>TRAMO : COORDENADAS ETRS89.UTM-30N</b> |        | TI : TERRENO NATURAL               |
|   |        | <b>ESTADO DEL FIRME</b>            |
|   |        | <b>ESTADO DE LA SEÑALIZACIÓN</b>   |
|   |        | N : NO EXISTE                      |
|   |        | <b>ESTADO DRENAJE TRANSVERSAL</b>  |
|   |        | <b>ESTADO DRENAJE LONGITUDINAL</b> |
|   |        | N : NO EXISTE                      |

|          | P.K.   | X         | Y          | Cota   |
|----------|--------|-----------|------------|--------|
| ● Inicio | 0      | 304494,48 | 4275743,65 | 456,35 |
| ● Final  | 758.03 | 304676,03 | 4276462,06 | 452,1  |



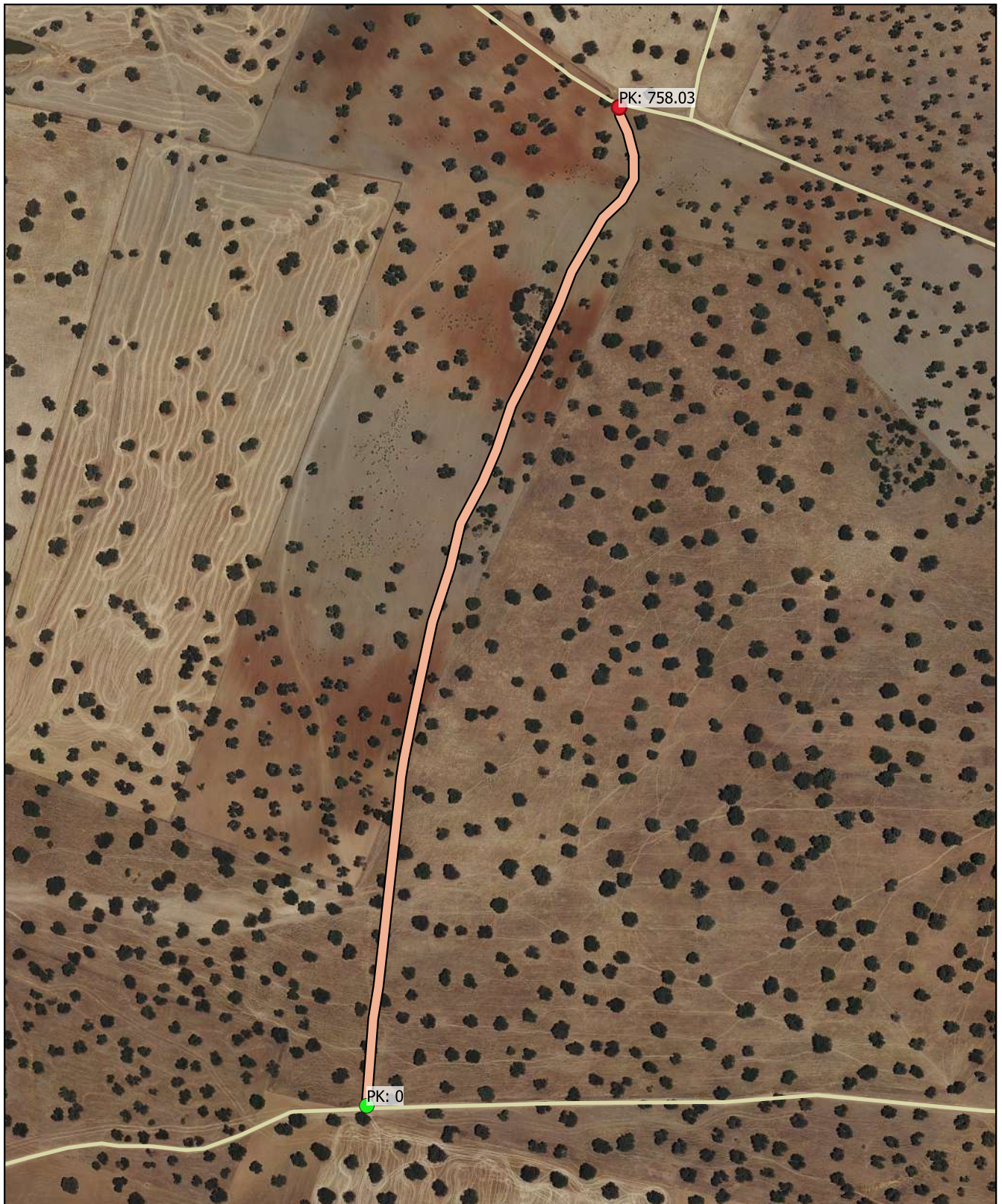
**INVENTARIO MUNICIPAL DE CAMINOS RURALES**  
 ILTMO. AYUNTAMIENTO DE BELALCÁZAR (Córdoba)

# FICHA TÉCNICA

## Camino 113



|                             |                 |
|-----------------------------|-----------------|
| <b>NÚMERO DE INVENTARIO</b> | 197_Tramo único |
| <b>197</b>                  | febrero 2023    |

|                    |                                |
|--------------------|--------------------------------|
| <b>CÓDIGO INV.</b> | <b>DENOMINACIÓN DEL CAMINO</b> |
| 197                | Camino 113                     |







 Eje de Camino

**PK Eje Camino**

-  FINAL DEL CAMINO
-  INICIO DEL CAMINO

**Puntos\_I-F\_de\_tramos**

-  INICIO DE CAMINO
-  INICIO DE TRAMO
-  Senalización
-  Puntos Singulares



**Diputación de Córdoba**  
Delegación de Infraestructuras Rurales



**INVENTARIO MUNICIPAL DE CAMINOS RURALES**

ILTMO. AYUNTAMIENTO DE BELALCÁZAR  
(Córdoba)

## SEÑALIZACIÓN

| Identificador | Tipo | Código | Denominación | Estado | Coordenada X | Coordenada Y |
|---------------|------|--------|--------------|--------|--------------|--------------|
|---------------|------|--------|--------------|--------|--------------|--------------|

| CÓDIGO INV. | DENOMINACIÓN DEL CAMINO |
|-------------|-------------------------|
| <b>197</b>  | Camino 113              |

## REPORTAJE FOTOGRÁFICO

|  | X         | Y          |
|--|-----------|------------|
| <span style="color: green;">●</span> Punto Inicial | 304494,48 | 4275743,65 |

|  | X         | Y          |
|--|-----------|------------|
| <span style="color: red;">●</span> Punto Final | 304676,03 | 4276462,06 |



# Inicio de tramo: 197\_Tramo nico

(197 → Camino 113)



PK: 0

Coordenadas → X: 304494.48; Y: 4275743.65





|                    |                                |
|--------------------|--------------------------------|
| <b>CÓDIGO INV.</b> | <b>DENOMINACIÓN DEL CAMINO</b> |
| 198                | Camino 114                     |

|                                       |
|---------------------------------------|
| <b>NOMBRE POPULAR U OTROS NOMBRES</b> |
|                                       |

|                            |                            |
|----------------------------|----------------------------|
| <b>TITULARIDAD</b>         | <b>OTRAS TITULARIDADES</b> |
| Ayuntamiento de Belalcázar |                            |

|                      |                       |
|----------------------|-----------------------|
| <b>USO PRINCIPAL</b> | <b>USO SECUNDARIO</b> |
| AGROGANADERO         |                       |

|   |
|---|
| <b>PARAJES O PARTIDOS RURALES QUE ATRAVIESA</b> |
| NULL  |

|                      |          |                        |                                   |
|----------------------|----------|------------------------|-----------------------------------|
| <b>TRAMIFICACIÓN</b> |          |                        |                                   |
| PK Inicial           | PK Final | Denominación del Tramo | Referencia Catastral              |
| 0                    | 637,9    | 198_Tramo único        | 14008A03809017,<br>14008A03809015 |

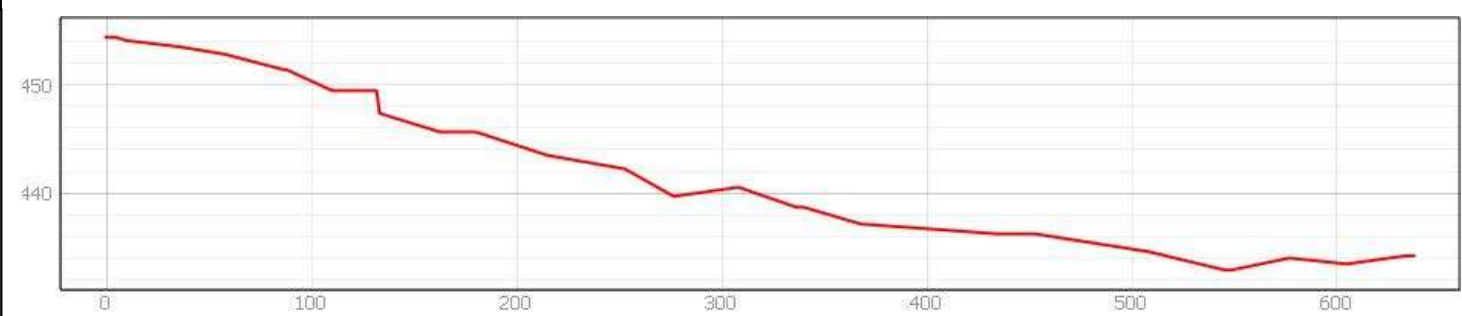
|                    |
|--------------------|
| <b>DESCRIPCIÓN</b> |
| NULL               |



|                                   |                      |
|-----------------------------------|----------------------|
| <b>LONGITUD TOTAL (m)</b>         | 637                  |
| <b>ANCH. MEDIA FÍSICA (m)</b>     | 5                    |
| <b>SUPERFICIE TOTAL (m²)</b>      | 2875.61              |
| <b>COORDENADAS ETRS89.UTM-30N</b> |                      |
| inicio_o_fin                      | X Y                  |
| ● Punto Inicial                   | 305132,19 4275693,71 |
| ● Punto Final                     | 305641,52 4276003,28 |



|                      |
|----------------------|
| <b>OBSERVACIONES</b> |
| NULL                 |



**INVENTARIO MUNICIPAL DE CAMINOS RURALES**  
 ILTMO. AYUNTAMIENTO DE BELALCÁZAR (Córdoba)

# FICHA TÉCNICA

## Camino 114

**NÚMERO DE INVENTARIO**  
**198**


**DATOS GENERALES DEL CAMINO**  
 febrero 2023







|                    |                                |
|--------------------|--------------------------------|
| <b>CÓDIGO INV.</b> | <b>DENOMINACIÓN DEL CAMINO</b> |
| <b>198</b>         | Camino 114                     |







 Eje de Camino

**PK Eje Camino**

-  FINAL DEL CAMINO
-  INICIO DEL CAMINO

**Puntos\_I-F\_de\_tramos**

-  INICIO DE CAMINO
-  INICIO DE TRAMO
-  Senalización
-  Puntos Singulares



**Diputación de Córdoba**  
Delegación de Infraestructuras Rurales



**INVENTARIO MUNICIPAL  
DE CAMINOS RURALES**

ILTMO. AYUNTAMIENTO DE  
BELALCÁZAR  
(Córdoba)

## SEÑALIZACIÓN

| Identificador | Tipo | Código | Denominación | Estado | Coordenada X | Coordenada Y |
|---------------|------|--------|--------------|--------|--------------|--------------|
|---------------|------|--------|--------------|--------|--------------|--------------|

| CÓDIGO INV. | DENOMINACIÓN DEL CAMINO |
|-------------|-------------------------|
| <b>198</b>  | Camino 114              |

## REPORTAJE FOTOGRÁFICO

|  | X         | Y          |
|--|-----------|------------|
| <span style="color: green;">●</span> Punto Inicial | 305132,19 | 4275693,71 |

|  | X         | Y          |
|--|-----------|------------|
| <span style="color: red;">●</span> Punto Final | 305641,52 | 4276003,28 |




# Inicio de tramo: 198\_Tramo nico

(198 → Camino 114)



PK: 0

Coordenadas → X: 305132.19; Y: 4275693.71



|                    |                                |
|--------------------|--------------------------------|
| <b>CÓDIGO INV.</b> | <b>DENOMINACIÓN DEL CAMINO</b> |
| 199                | Camino 115                     |

|                                       |
|---------------------------------------|
| <b>NOMBRE POPULAR U OTROS NOMBRES</b> |
|                                       |

|                            |                            |
|----------------------------|----------------------------|
| <b>TITULARIDAD</b>         | <b>OTRAS TITULARIDADES</b> |
| Ayuntamiento de Belalcázar |                            |

|                      |                       |
|----------------------|-----------------------|
| <b>USO PRINCIPAL</b> | <b>USO SECUNDARIO</b> |
| AGROGANADERO         |                       |

|   |
|---|
| <b>PARAJES O PARTIDOS RURALES QUE ATRAVIESA</b> |
| NULL  |

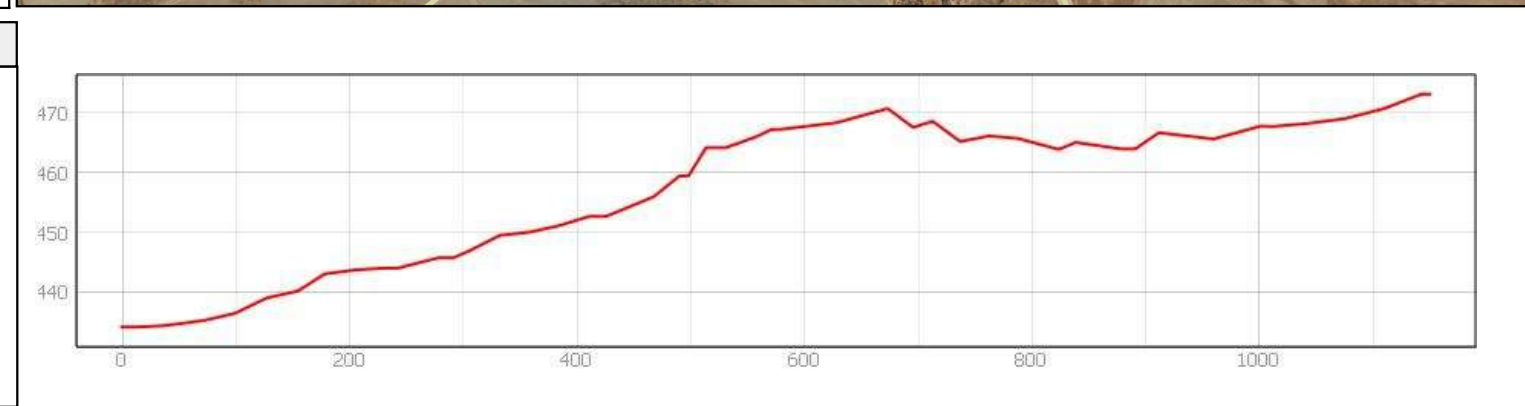
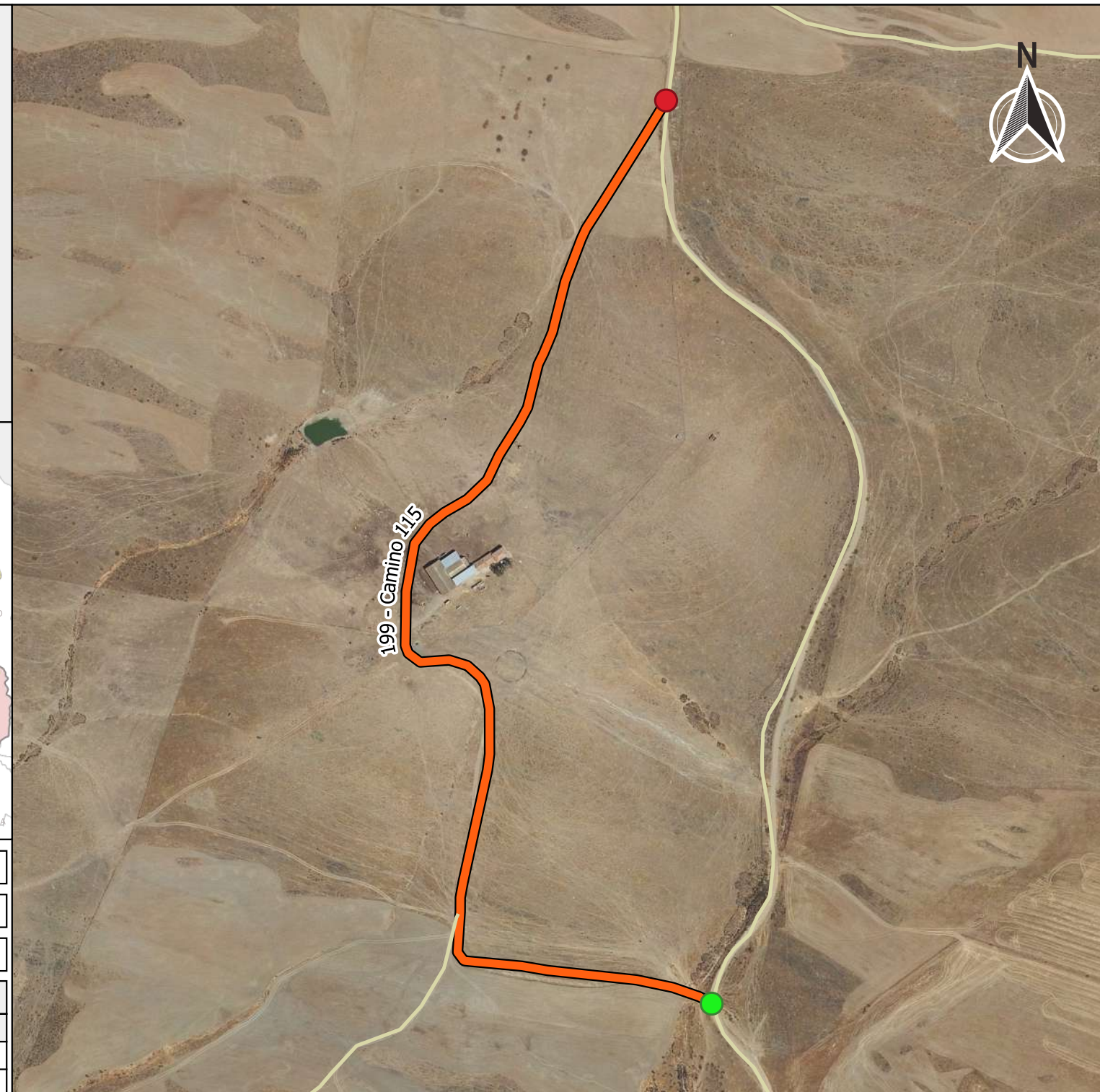
| <b>TRAMIFICACIÓN</b> |          |                        |                      |
|----------------------|----------|------------------------|----------------------|
| PK Inicial           | PK Final | Denominación del Tramo | Referencia Catastral |
| 0                    | 1150,75  | 199_Tramo único        | 14008A03909060       |

|                    |
|--------------------|
| <b>DESCRIPCIÓN</b> |
| NULL               |



|                                   |           |            |
|-----------------------------------|-----------|------------|
| <b>LONGITUD TOTAL (m)</b>         | 1150      |            |
| <b>ANCH. MEDIA FÍSICA (m)</b>     | 4         |            |
| <b>SUPERFICIE TOTAL (m²)</b>      | 4627.2    |            |
| <b>COORDENADAS ETRS89.UTM-30N</b> |           |            |
| inicio_o_fin                      | X         | Y          |
| ● Punto Inicial                   | 309135,11 | 4275854,01 |
| ● Punto Final                     | 309093,31 | 4276682,01 |

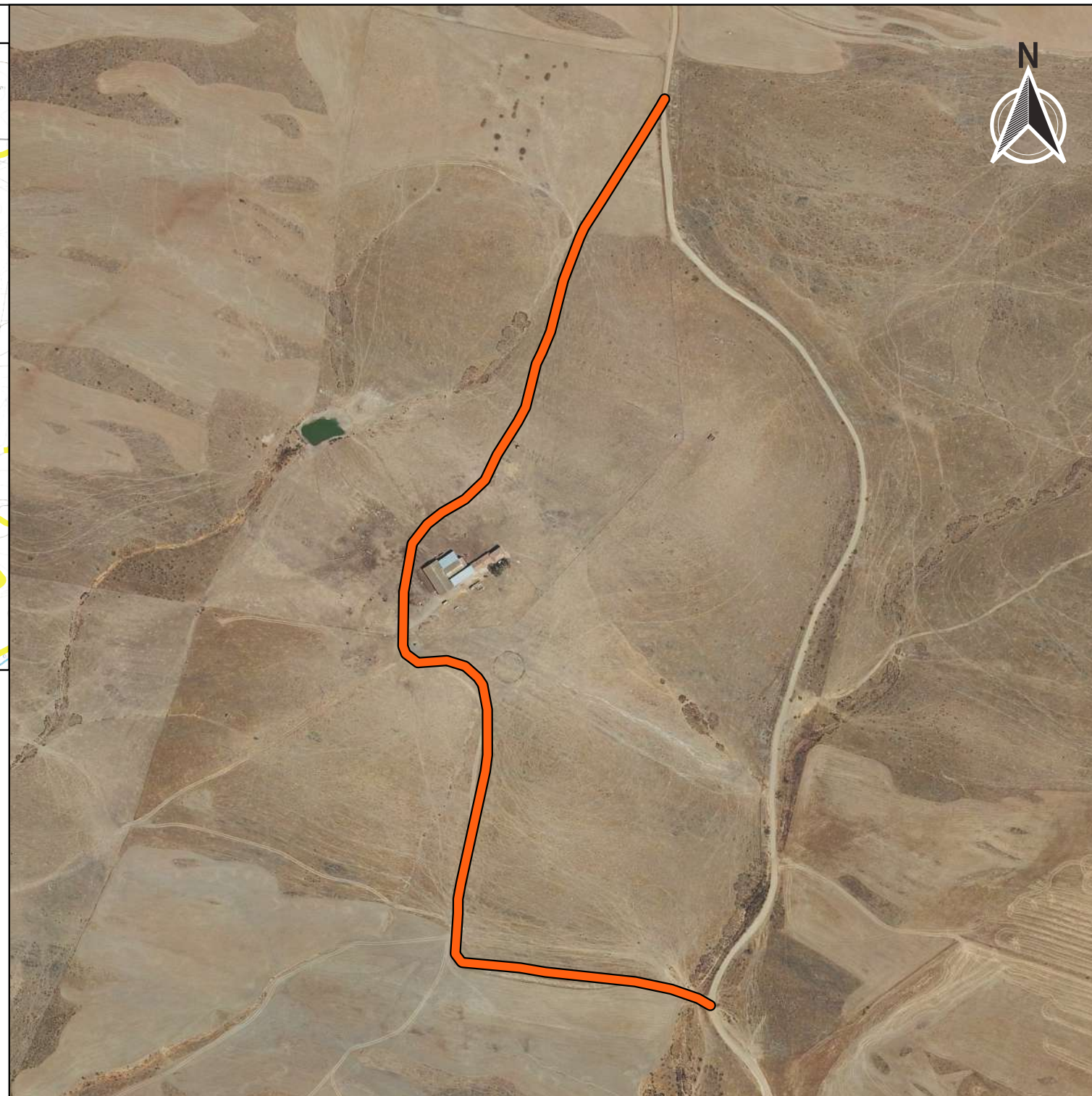
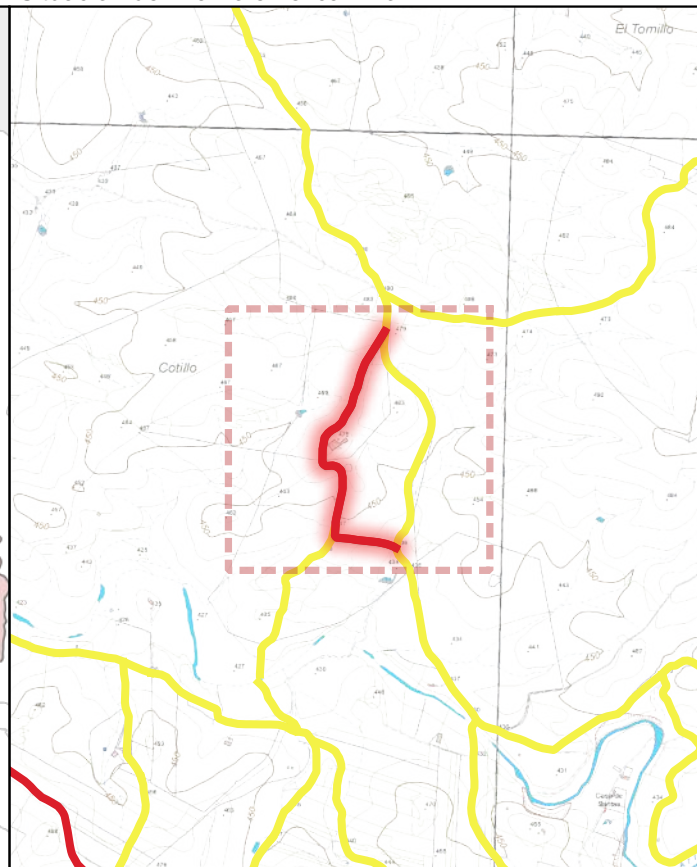
|                      |
|----------------------|
| <b>OBSERVACIONES</b> |
| NULL                 |





Ubicación en el Municipio

Situación del Tramo en el camino



| CÓDIGO INV. | DENOMINACIÓN DEL CAMINO | TRAMO           |
|-------------|-------------------------|-----------------|
| 199         | Camino 115              | 199_Tramo único |

| TITULARIDAD | Ayuntamiento de Belalcázar |
|-------------|----------------------------|
|-------------|----------------------------|

| COTITULARIDAD | : | OCUPACIÓN | Usurpado |
|---------------|---|-----------|----------|
|---------------|---|-----------|----------|

| REFERENCIA CATASTRAL | VÍA CON LA QUE COINCIDE |
|----------------------|-------------------------|
| 14008A03909060       |                         |

| PARAJE |
|--------|
|        |

| OBSERVACIONES                                     |
|---|
| En el inicio del tramo hay un portón con candado. |

|                        |         |
|------------------------|---------|
| LONGITUD DEL TRAMO (m) | 1150.75 |
|------------------------|---------|

|                         |      |
|-------------------------|------|
| PENDIENTE DEL TRAMO (%) | 3.38 |
|-------------------------|------|

|                       |   |
|-----------------------|---|
| ANCHURA DEL TRAMO (m) | 0 |
|-----------------------|---|

| TRAMO : COORDENADAS ETRS89.UTM-30N |   |   |      |  |
|------------------------------------|---|---|------|--|
| P.K.                               | X | Y | Cota |  |

|          |         |           |            |        |
|----------|---------|-----------|------------|--------|
| ● Inicio | 1150.75 | 309093,31 | 4276682,01 | 473,06 |
| ● Final  | 0       | 309135,11 | 4275854,01 | 434,16 |

| TIPO DE TRANSITABILIDAD |
|-------------------------|
|-------------------------|

|               |
|---------------|
| PE : PEATONES |
|---------------|

| TIPO DE PAVIMENTACIÓN |
|-----------------------|
|-----------------------|

|                      |
|----------------------|
| TI : TERRENO NATURAL |
|----------------------|

| ESTADO DEL FIRME | ESTADO DE LA SEÑALIZACIÓN |
|------------------|---------------------------|
| N : NO EXISTE    | N : NO EXISTE             |

| ESTADO DRENAJE TRANSVERSAL | ESTADO DRENAJE LONGITUDINAL |
|----------------------------|-----------------------------|
| N : NO EXISTE              | N : NO EXISTE               |



**INVENTARIO MUNICIPAL DE CAMINOS RURALES**  
 ILTMO. AYUNTAMIENTO DE BELALCÁZAR  
 (Córdoba)


# FICHA TÉCNICA

## Camino 115



NÚMERO DE INVENTARIO  
**199**  
 199\_Tramo único  
 febrero 2023

|                    |                                |
|--------------------|--------------------------------|
| <b>CÓDIGO INV.</b> | <b>DENOMINACIÓN DEL CAMINO</b> |
| <b>199</b>         | Camino 115                     |







 Eje de Camino

**PK Eje Camino**

-  FINAL DEL CAMINO
-  INICIO DEL CAMINO

**Puntos\_I-F\_de\_tramos**

-  INICIO DE CAMINO
-  INICIO DE TRAMO
-  Senalización
-  Puntos Singulares



**Diputación de Córdoba**  
Delegación de Infraestructuras Rurales



**INVENTARIO MUNICIPAL  
DE CAMINOS RURALES**

ILTMO. AYUNTAMIENTO DE  
BELALCÁZAR  
(Córdoba)

## SEÑALIZACIÓN

| Identificador | Tipo | Código | Denominación | Estado | Coordenada X | Coordenada Y |
|---------------|------|--------|--------------|--------|--------------|--------------|
|---------------|------|--------|--------------|--------|--------------|--------------|

| CÓDIGO INV. | DENOMINACIÓN DEL CAMINO |
|-------------|-------------------------|
| <b>199</b>  | Camino 115              |

## REPORTAJE FOTOGRÁFICO

|  | X         | Y          |
|--|-----------|------------|
| <span style="color: green;">●</span> Punto Inicial | 309135,11 | 4275854,01 |

|  | X         | Y          |
|--|-----------|------------|
| <span style="color: red;">●</span> Punto Final | 309093,31 | 4276682,01 |




# Inicio de tramo: 199\_Tramo nico

(199 → Camino 115)



PK: 0

Coordenadas → X: 309135.11; Y: 4275854.01







|                    |                                |
|--------------------|--------------------------------|
| <b>CÓDIGO INV.</b> | <b>DENOMINACIÓN DEL CAMINO</b> |
| 200                | Camino 116                     |

|                                       |
|---------------------------------------|
| <b>NOMBRE POPULAR U OTROS NOMBRES</b> |
|                                       |

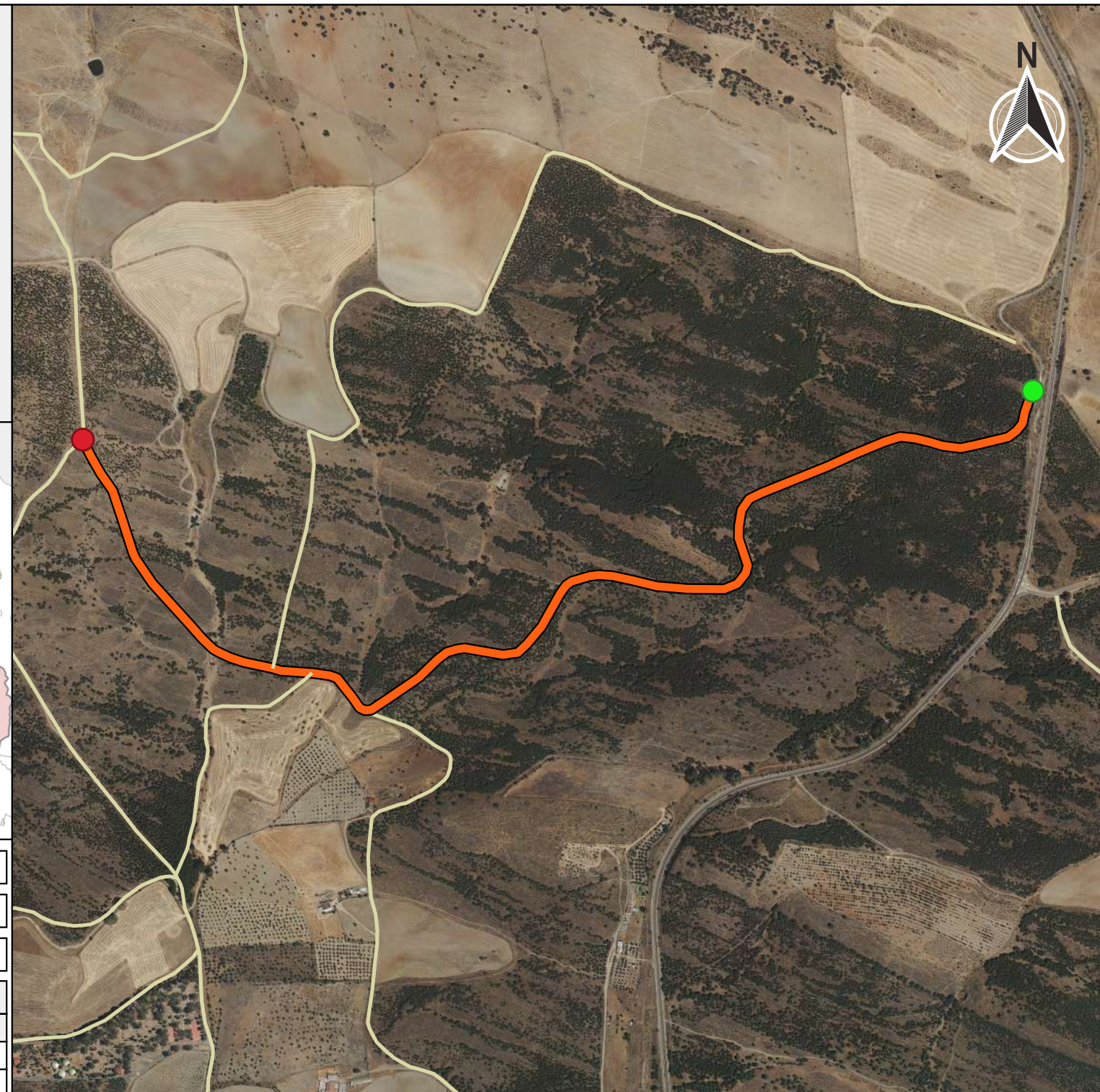
|                            |                            |
|----------------------------|----------------------------|
| <b>TITULARIDAD</b>         | <b>OTRAS TITULARIDADES</b> |
| Ayuntamiento de Belalcázar |                            |

|                      |                       |
|----------------------|-----------------------|
| <b>USO PRINCIPAL</b> | <b>USO SECUNDARIO</b> |
| AGROGANADERO         |                       |

|   |
|---|
| <b>PARAJES O PARTIDOS RURALES QUE ATRAVIESA</b> |
| NULL  |

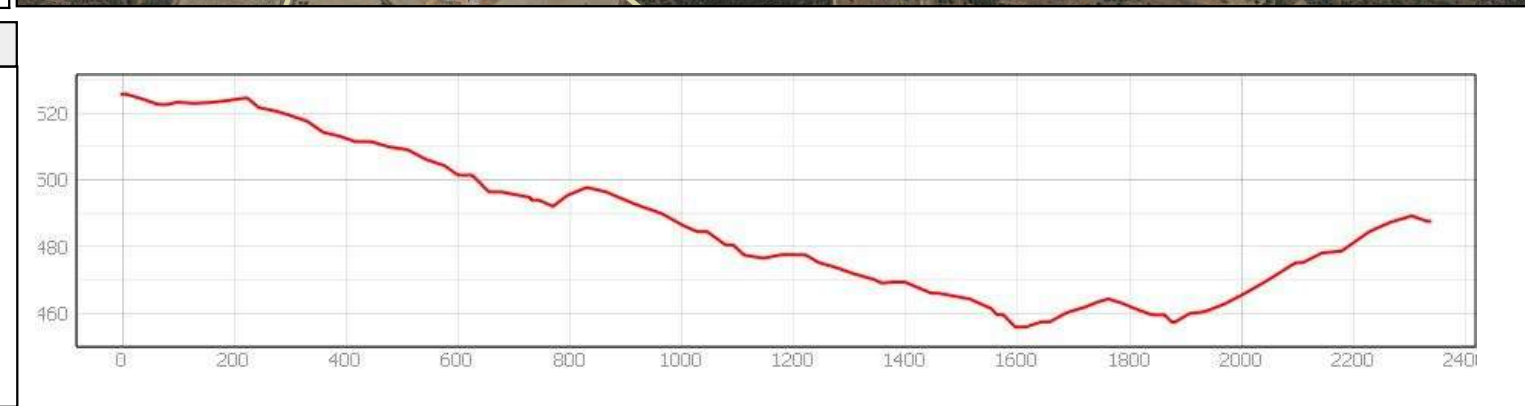
| <b>TRAMIFICACIÓN</b> |          |                        |  |
|----------------------|----------|------------------------|--|
| PK Inicial           | PK Final | Denominación del Tramo | Referencia Catastral                                 |
| 0                    | 2338,19  | 200_Tramo único        | 14008A04109029,<br>14008A04109024,<br>14008A04109023 |

|                    |
|--------------------|
| <b>DESCRIPCIÓN</b> |
| NULL               |



|                                   |           |            |
|-----------------------------------|-----------|------------|
| <b>LONGITUD TOTAL (m)</b>         | 2338      |            |
| <b>ANCH. MEDIA FÍSICA (m)</b>     | 3.5       |            |
| <b>SUPERFICIE TOTAL (m²)</b>      | 8899.84   |            |
| <b>COORDENADAS ETRS89.UTM-30N</b> |           |            |
| inicio_o_fin                      | X         | Y          |
| ● Punto Inicial                   | 312806,17 | 4276182,68 |
| ● Punto Final                     | 311063,7  | 4276093,29 |

|                      |
|----------------------|
| <b>OBSERVACIONES</b> |
| NULL                 |



**INVENTARIO MUNICIPAL DE CAMINOS RURALES**  
 ILTMO. AYUNTAMIENTO DE BELALCÁZAR  
 (Córdoba)

# FICHA TÉCNICA

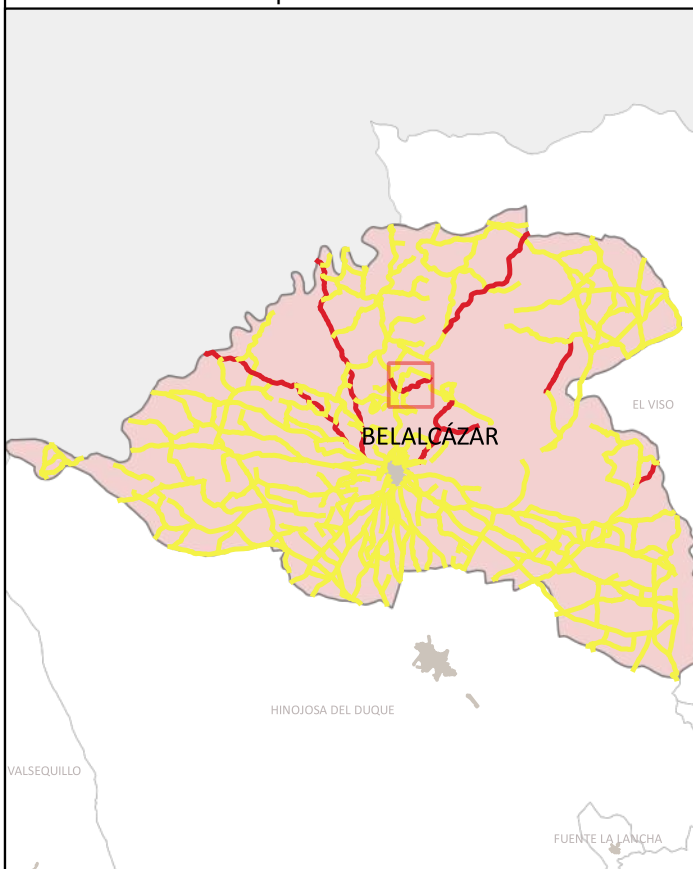
## Camino 116

**NÚMERO DE INVENTARIO**  
**200**

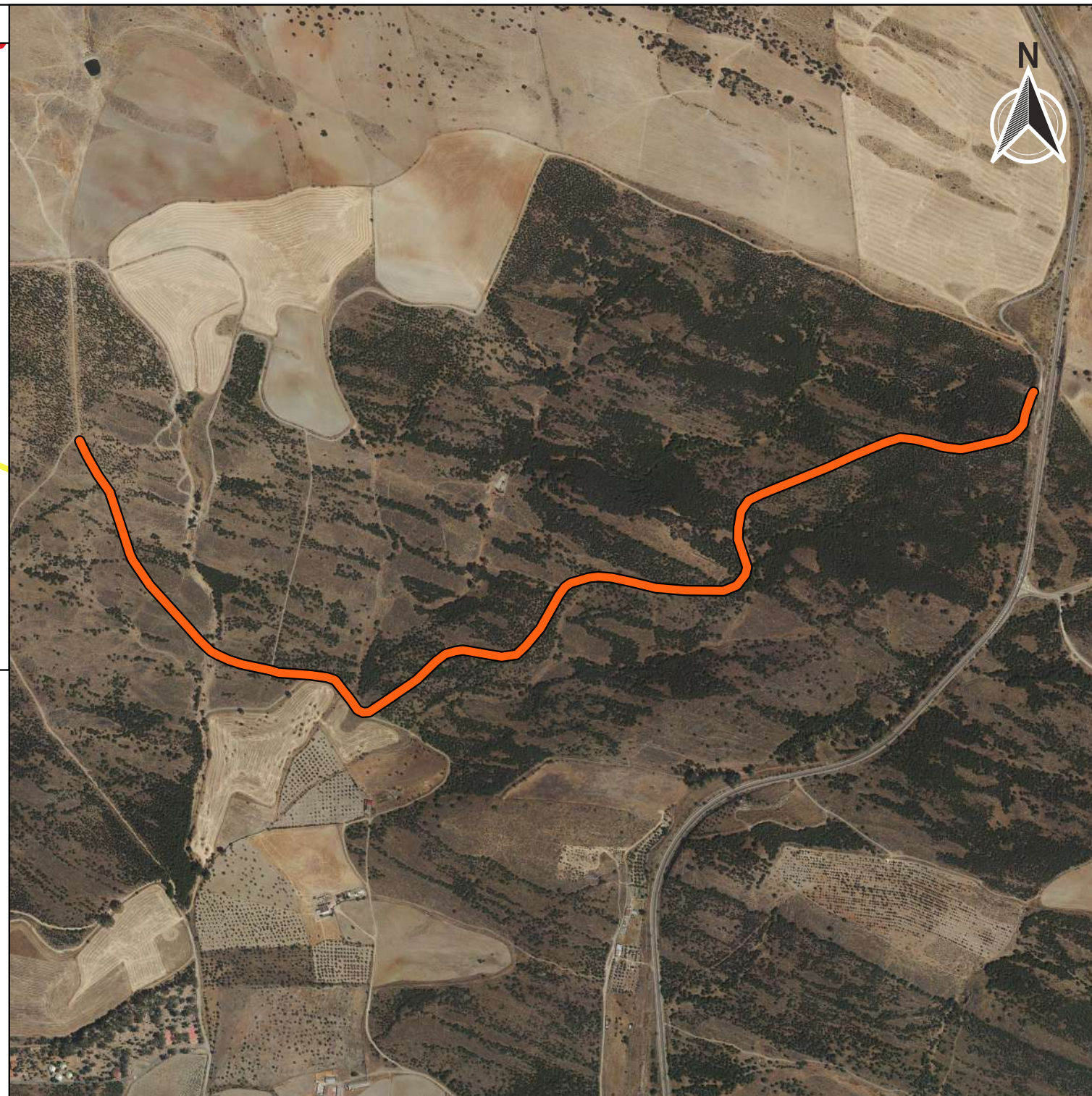
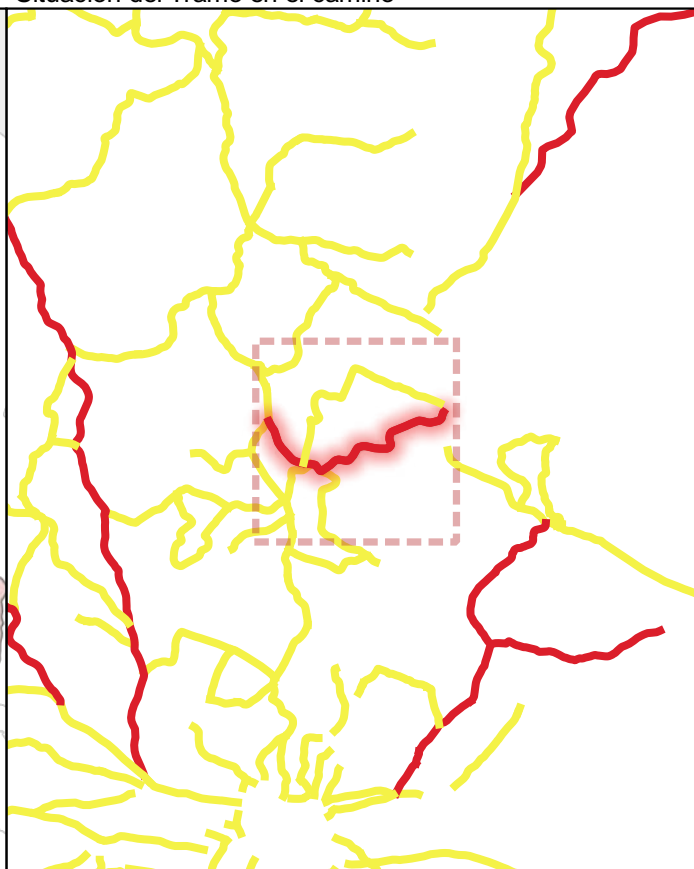
**DATOS GENERALES DEL CAMINO**  
 febrero 2023



Ubicación en el Municipio



Situación del Tramo en el camino



| CÓDIGO INV. | DENOMINACIÓN DEL CAMINO | TRAMO           |
|-------------|-------------------------|-----------------|
| 200         | Camino 116              | 200_Tramo único |

| TITULARIDAD | Ayuntamiento de Belalcázar |
|-------------|----------------------------|
|-------------|----------------------------|

| COTITULARIDAD | : | OCUPACIÓN |  |
|---------------|---|-----------|--|
|---------------|---|-----------|--|

| REFERENCIA CATASTRAL                        | VÍA CON LA QUE COINCIDE |
|---|-------------------------|
| 140000004 100000000,<br>140000004 100000000 |                         |

| PARAJE |  |
|--------|--|
|--------|--|

| OBSERVACIONES  |
|--|
| En el inicio del tramo hay un portón que se encuentra abierto. |

|                        |         |
|------------------------|---------|
| LONGITUD DEL TRAMO (m) | 2338.19 |
|------------------------|---------|

|                         |       |
|-------------------------|-------|
| PENDIENTE DEL TRAMO (%) | -1.63 |
|-------------------------|-------|

|                       |     |
|-----------------------|-----|
| ANCHURA DEL TRAMO (m) | 3.5 |
|-----------------------|-----|

| TRAMO : COORDENADAS ETRS89.UTM-30N |   |   |      |  |
|------------------------------------|---|---|------|--|
| P.K.                               | X | Y | Cota |  |

|          |         |           |            |        |
|----------|---------|-----------|------------|--------|
| ● Inicio | 2338.19 | 311063,7  | 4276093,29 | 487,6  |
| ● Final  | 0       | 312806,17 | 4276182,68 | 525,66 |

| TIPO DE TRANSITABILIDAD |
|-------------------------|
|-------------------------|

|                  |
|------------------|
| AU : AUTOMÓVILES |
|------------------|

| TIPO DE PAVIMENTACIÓN |
|-----------------------|
|-----------------------|

|                      |
|----------------------|
| TI : TERRENO NATURAL |
|----------------------|

| ESTADO DEL FIRME | ESTADO DE LA SEÑALIZACIÓN |
|------------------|---------------------------|
|------------------|---------------------------|

|             |               |
|-------------|---------------|
| R : REGULAR | N : NO EXISTE |
|-------------|---------------|

| ESTADO DRENAJE TRANSVERSAL | ESTADO DRENAJE LONGITUDINAL |
|----------------------------|-----------------------------|
|----------------------------|-----------------------------|

|               |               |
|---------------|---------------|
| N : NO EXISTE | N : NO EXISTE |
|---------------|---------------|



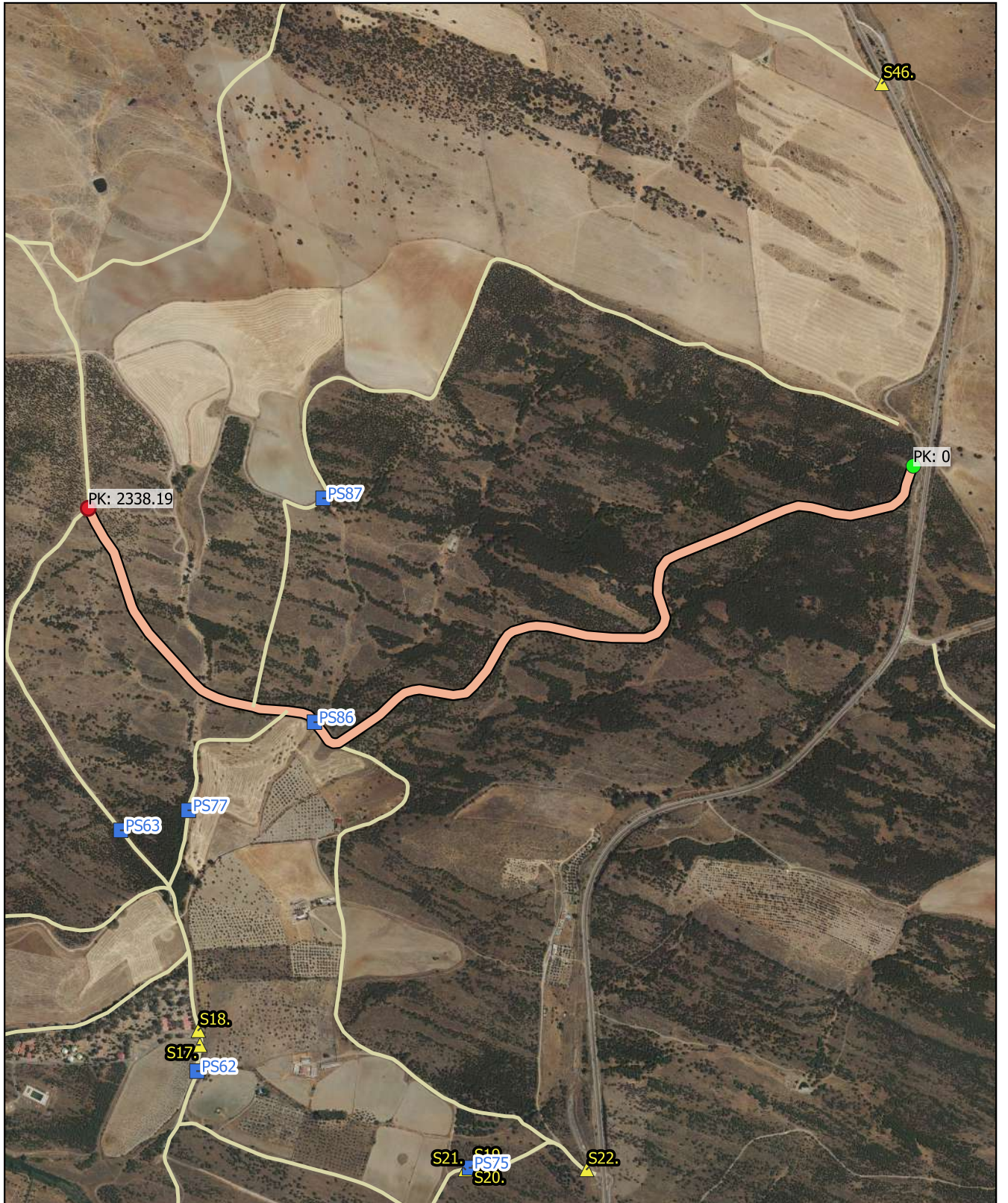
**INVENTARIO MUNICIPAL DE CAMINOS RURALES**  
 ILTMO. AYUNTAMIENTO DE BELALCÁZAR  
 (Córdoba)

# FICHA TÉCNICA

## Camino 116

|                      |                 |
|----------------------|-----------------|
| NÚMERO DE INVENTARIO | 200_Tramo único |
| <b>200</b>           | febrero 2023    |

|                    |                                |
|--------------------|--------------------------------|
| <b>CÓDIGO INV.</b> | <b>DENOMINACIÓN DEL CAMINO</b> |
| <b>200</b>         | Camino 116                     |



Eje de Camino

**PK Eje Camino**

- FINAL DEL CAMINO
- INICIO DEL CAMINO

**Puntos\_I-F\_de\_tramos**

- INICIO DE CAMINO
- INICIO DE TRAMO
- Senalización
- Puntos Singulares



**Diputación de Córdoba**  
Delegación de Infraestructuras Rurales



**INVENTARIO MUNICIPAL DE CAMINOS RURALES**

ILTMO. AYUNTAMIENTO DE BELALCÁZAR (Córdoba)

## SEÑALIZACIÓN

| Identificador | Tipo | Código | Denominación | Estado | Coordenada X | Coordenada Y |
|---------------|------|--------|--------------|--------|--------------|--------------|
|---------------|------|--------|--------------|--------|--------------|--------------|

| CÓDIGO INV. | DENOMINACIÓN DEL CAMINO |
|-------------|-------------------------|
| <b>200</b>  | Camino 116              |

## REPORTAJE FOTOGRÁFICO

|  | X         | Y          |
|--|-----------|------------|
| <span style="color: green;">●</span> Punto Inicial | 312806,17 | 4276182,68 |

|  | X        | Y          |
|--|----------|------------|
| <span style="color: red;">●</span> Punto Final | 311063,7 | 4276093,29 |




# Inicio de tramo: 200\_Tramo nico

(200 → Camino 116)



PK: 0

Coordenadas → X: 312806.17; Y: 4276182.68





# PS86: OTRO → (Portones.)

(200 - Camino 116)



. · ||| (.)

Coordenadas → X: 311541.35 ; Y: 4275641.83 · ||| Estado: REGULAR

**Observaciones:** Se pueden abrir.





|                    |                                |
|--------------------|--------------------------------|
| <b>CÓDIGO INV.</b> | <b>DENOMINACIÓN DEL CAMINO</b> |
| 201                | Camino 117                     |

|                                       |
|---------------------------------------|
| <b>NOMBRE POPULAR U OTROS NOMBRES</b> |
|                                       |

|                            |                            |
|----------------------------|----------------------------|
| <b>TITULARIDAD</b>         | <b>OTRAS TITULARIDADES</b> |
| Ayuntamiento de Belalcázar |                            |

|                      |                       |
|----------------------|-----------------------|
| <b>USO PRINCIPAL</b> | <b>USO SECUNDARIO</b> |
| AGROGANADERO         |                       |

|   |
|---|
| <b>PARAJES O PARTIDOS RURALES QUE ATRAVIESA</b> |
| NULL  |

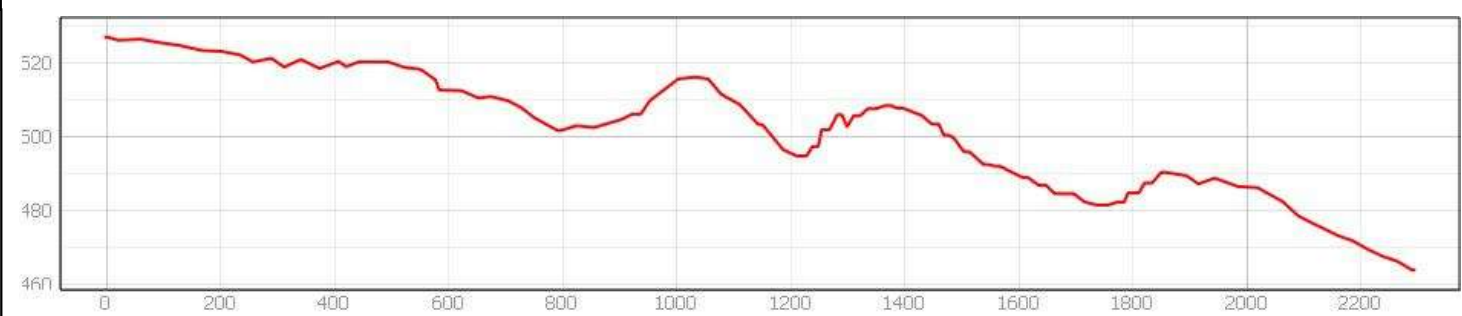
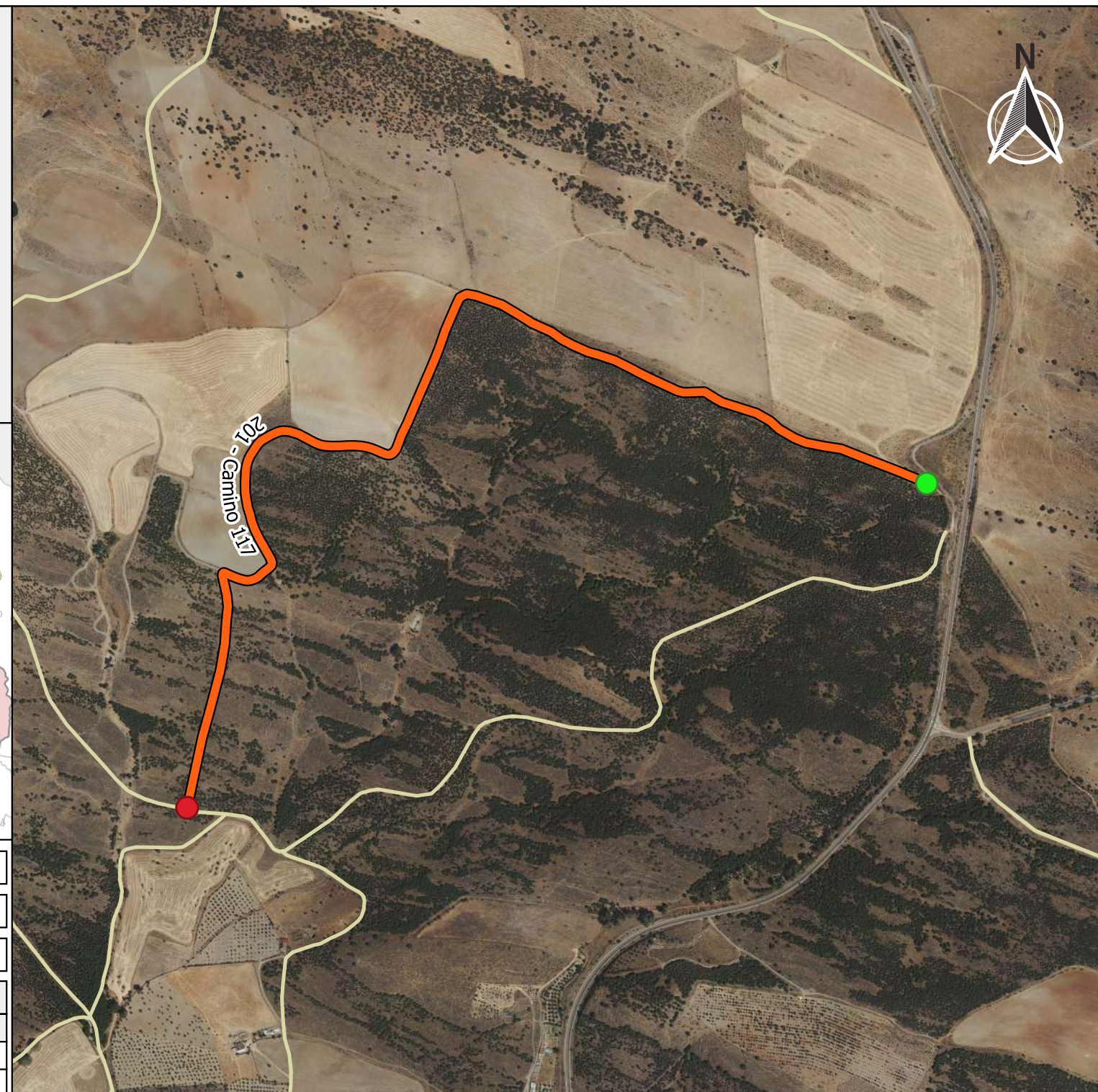
| <b>TRAMIFICACIÓN</b> |          |                        |                                   |
|----------------------|----------|------------------------|-----------------------------------|
| PK Inicial           | PK Final | Denominación del Tramo | Referencia Catastral              |
| 0                    | 2294,3   | 201_Tramo único        | 14008A04109028,<br>14008A04109025 |

|                    |
|--------------------|
| <b>DESCRIPCIÓN</b> |
| NULL               |



|                                   |           |            |
|-----------------------------------|-----------|------------|
| <b>LONGITUD TOTAL (m)</b>         | 2294      |            |
| <b>ANCH. MEDIA FÍSICA (m)</b>     | 3         |            |
| <b>SUPERFICIE TOTAL (m²)</b>      | 7785.61   |            |
| <b>COORDENADAS ETRS89.UTM-30N</b> |           |            |
| inicio_o_fin                      | X         | Y          |
| ● Punto Inicial                   | 312771,59 | 4276272,22 |
| ● Punto Final                     | 311412,79 | 4275677,02 |

|                      |
|----------------------|
| <b>OBSERVACIONES</b> |
| NULL                 |



**INVENTARIO MUNICIPAL DE CAMINOS RURALES**  
 ILTMO. AYUNTAMIENTO DE BELALCÁZAR (Córdoba)

# FICHA TÉCNICA

## Camino 117

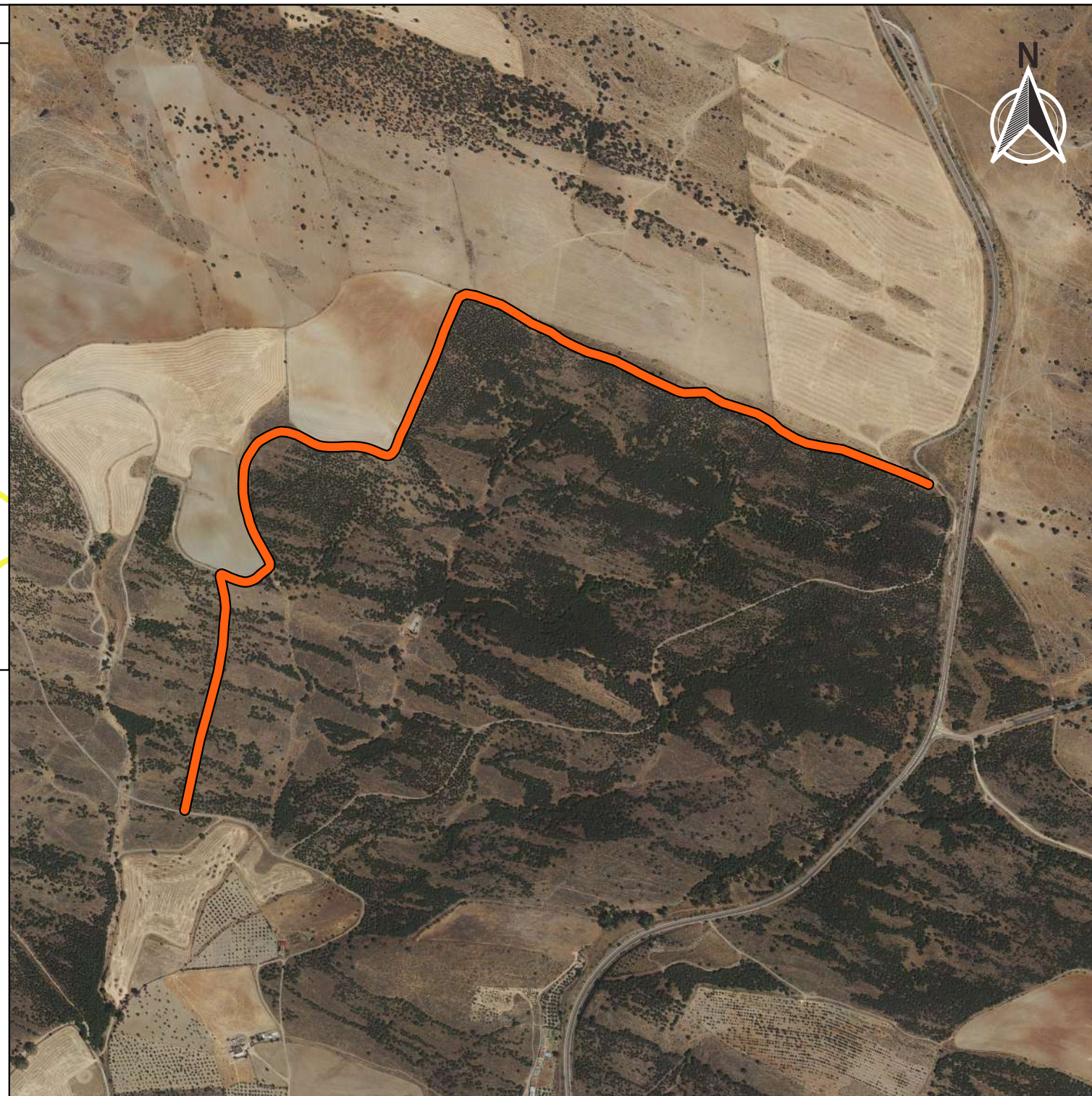
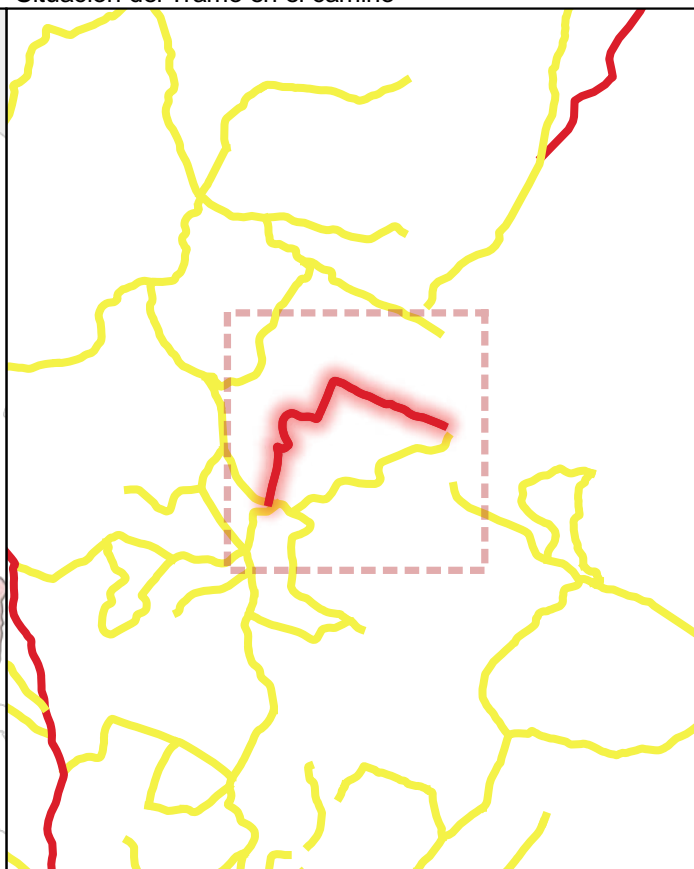
**NÚMERO DE INVENTARIO**  
**201**

**DATOS GENERALES DEL CAMINO**  
 febrero 2023



Ubicación en el Municipio

Situación del Tramo en el camino



|   |                                |                 |
|---|--------------------------------|-----------------|
| <b>CÓDIGO INV.</b>                      | <b>DENOMINACIÓN DEL CAMINO</b> | <b>TRAMO</b>    |
| 201                                     | Camino 117                     | 201_Tramo único |
| <b>TITULARIDAD</b>                      | Ayuntamiento de Belalcázar     |                 |
| <b>COTITULARIDAD</b>                    | :                              |                 |
| <b>OCUPACIÓN</b>                        |                                |                 |
| <b>REFERENCIA CATASTRAL</b>             | <b>VÍA CON LA QUE COINCIDE</b> |                 |
| 140000004 1000000,<br>140000004 1000000 |                                |                 |
| <b>PARAJE</b>                           |                                |                 |

|                      |
|----------------------|
| <b>OBSERVACIONES</b> |
| NULL                 |

|   |        |                                    |
|---|--------|------------------------------------|
| <b>LONGITUD DEL TRAMO (m)</b>             | 2294.3 | <b>TIPO DE TRANSITABILIDAD</b>     |
| <b>PENDIENTE DEL TRAMO (%)</b>            | -2.76  | AU : AUTOMÓVILES                   |
| <b>ANCHURA DEL TRAMO (m)</b>              | 3.5    | <b>TIPO DE PAVIMENTACIÓN</b>       |
| <b>TRAMO : COORDENADAS ETRS89.UTM-30N</b> |        | TI : TERRENO NATURAL               |
|   |        | <b>ESTADO DEL FIRME</b>            |
|   |        | R : REGULAR                        |
|   |        | <b>ESTADO DE LA SEÑALIZACIÓN</b>   |
|   |        | N : NO EXISTE                      |
|   |        | <b>ESTADO DRENAJE TRANSVERSAL</b>  |
|   |        | N : NO EXISTE                      |
|   |        | <b>ESTADO DRENAJE LONGITUDINAL</b> |
|   |        | N : NO EXISTE                      |

|          | P.K.   | X         | Y          | Cota   |
|----------|--------|-----------|------------|--------|
| ● Inicio | 2294.3 | 311412,79 | 4275677,02 | 463,67 |
| ● Final  | 0      | 312771,59 | 4276272,22 | 526,93 |



**INVENTARIO MUNICIPAL DE CAMINOS RURALES**  
 ILTMO. AYUNTAMIENTO DE BELALCÁZAR  
 (Córdoba)

# FICHA TÉCNICA

## Camino 117

NÚMERO DE INVENTARIO

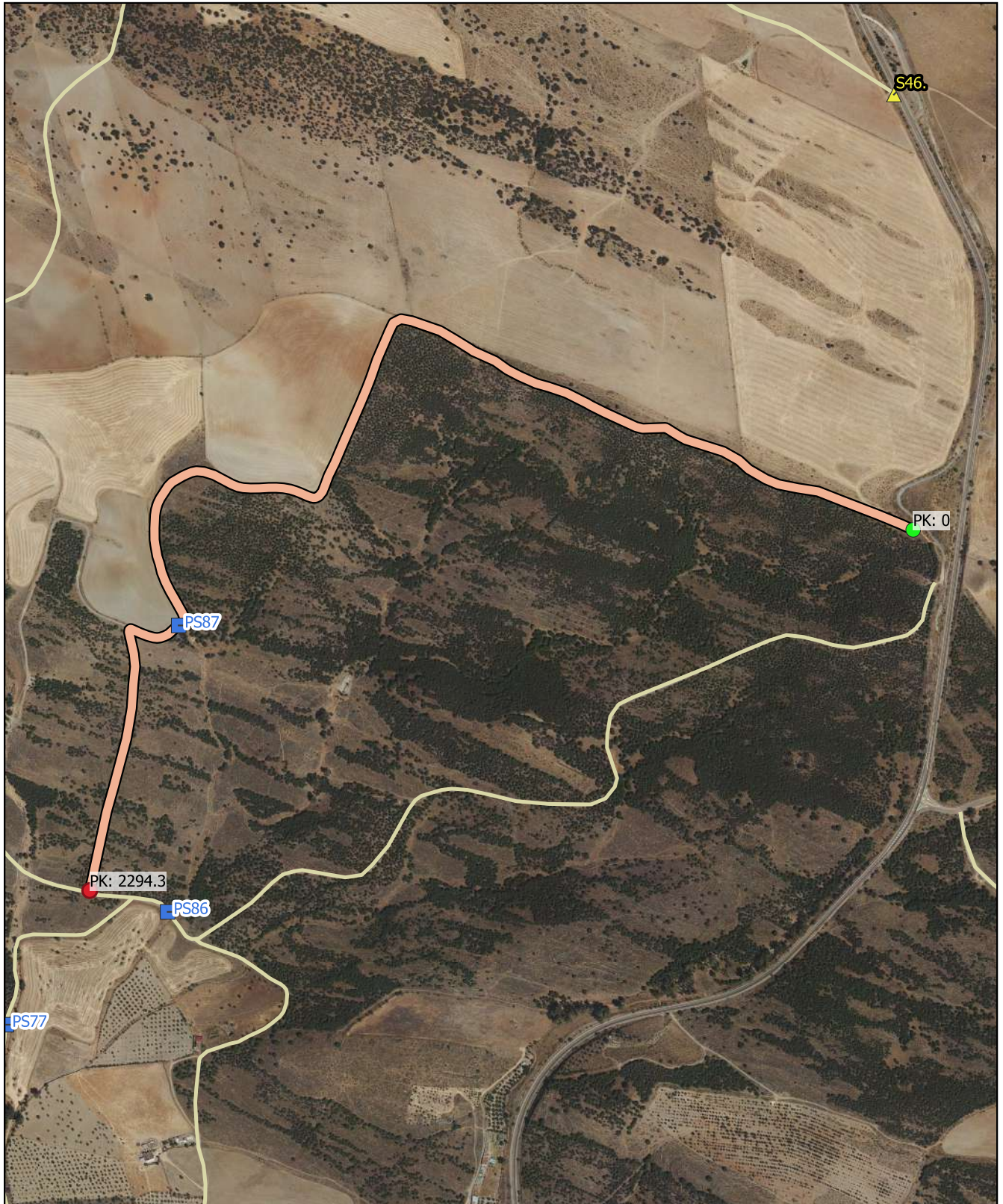
**201**

201\_Tramo único

febrero 2023



| CÓDIGO INV. | DENOMINACIÓN DEL CAMINO |
|-------------|-------------------------|
| 201         | Camino 117              |



Eje de Camino

**PK Eje Camino**

- FINAL DEL CAMINO
- INICIO DEL CAMINO

**Puntos\_I-F\_de\_tramos**

- INICIO DE CAMINO
- INICIO DE TRAMO
- Senalización
- Puntos Singulares



**Diputación de Córdoba**  
Delegación de Infraestructuras Rurales



**INVENTARIO MUNICIPAL DE CAMINOS RURALES**

ILTMO. AYUNTAMIENTO DE BELALCÁZAR (Córdoba)

## SEÑALIZACIÓN

| Identificador | Tipo | Código | Denominación | Estado | Coordenada X | Coordenada Y |
|---------------|------|--------|--------------|--------|--------------|--------------|
|---------------|------|--------|--------------|--------|--------------|--------------|


| CÓDIGO INV. | DENOMINACIÓN DEL CAMINO |
|-------------|-------------------------|
| <b>201</b>  | Camino 117              |

## REPORTAJE FOTOGRÁFICO

|  | X         | Y          |
|--|-----------|------------|
| <span style="color: green;">●</span> Punto Inicial | 312771,59 | 4276272,22 |

|  | X         | Y          |
|--|-----------|------------|
| <span style="color: red;">●</span> Punto Final | 311412,79 | 4275677,02 |




**Inicio de tramo: 201\_Tramo nico**

(201 → Camino 117)



PK: 0

Coordenadas → X: 312771.59; Y: 4276272.22





### PS87: OTRO → (Portón.)

(201 - Camino 117)



. · ||| (.)

Coordenadas → X: 311559.59 ; Y: 4276114.42 · ||| Estado: REGULAR

**Observaciones:** Se puede abrir.





|                    |                                |
|--------------------|--------------------------------|
| <b>CÓDIGO INV.</b> | <b>DENOMINACIÓN DEL CAMINO</b> |
| 202                | Camino 118                     |

|                                       |
|---------------------------------------|
| <b>NOMBRE POPULAR U OTROS NOMBRES</b> |
|                                       |

|                            |                            |
|----------------------------|----------------------------|
| <b>TITULARIDAD</b>         | <b>OTRAS TITULARIDADES</b> |
| Ayuntamiento de Belalcázar |                            |

|                      |                       |
|----------------------|-----------------------|
| <b>USO PRINCIPAL</b> | <b>USO SECUNDARIO</b> |
| AGROGANADERO         |                       |

|   |
|---|
| <b>PARAJES O PARTIDOS RURALES QUE ATRAVIESA</b> |
| NULL  |

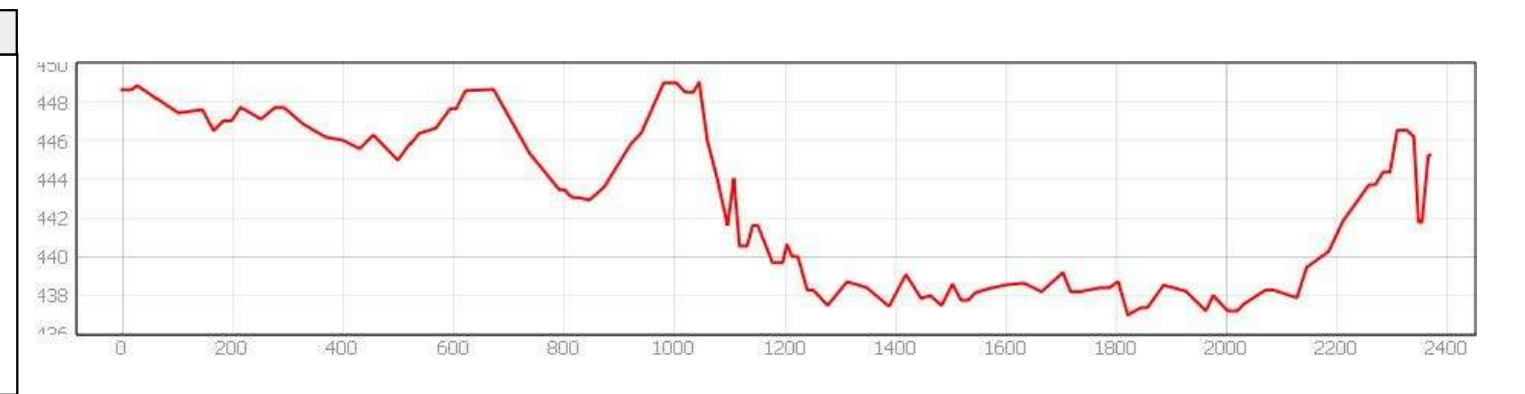
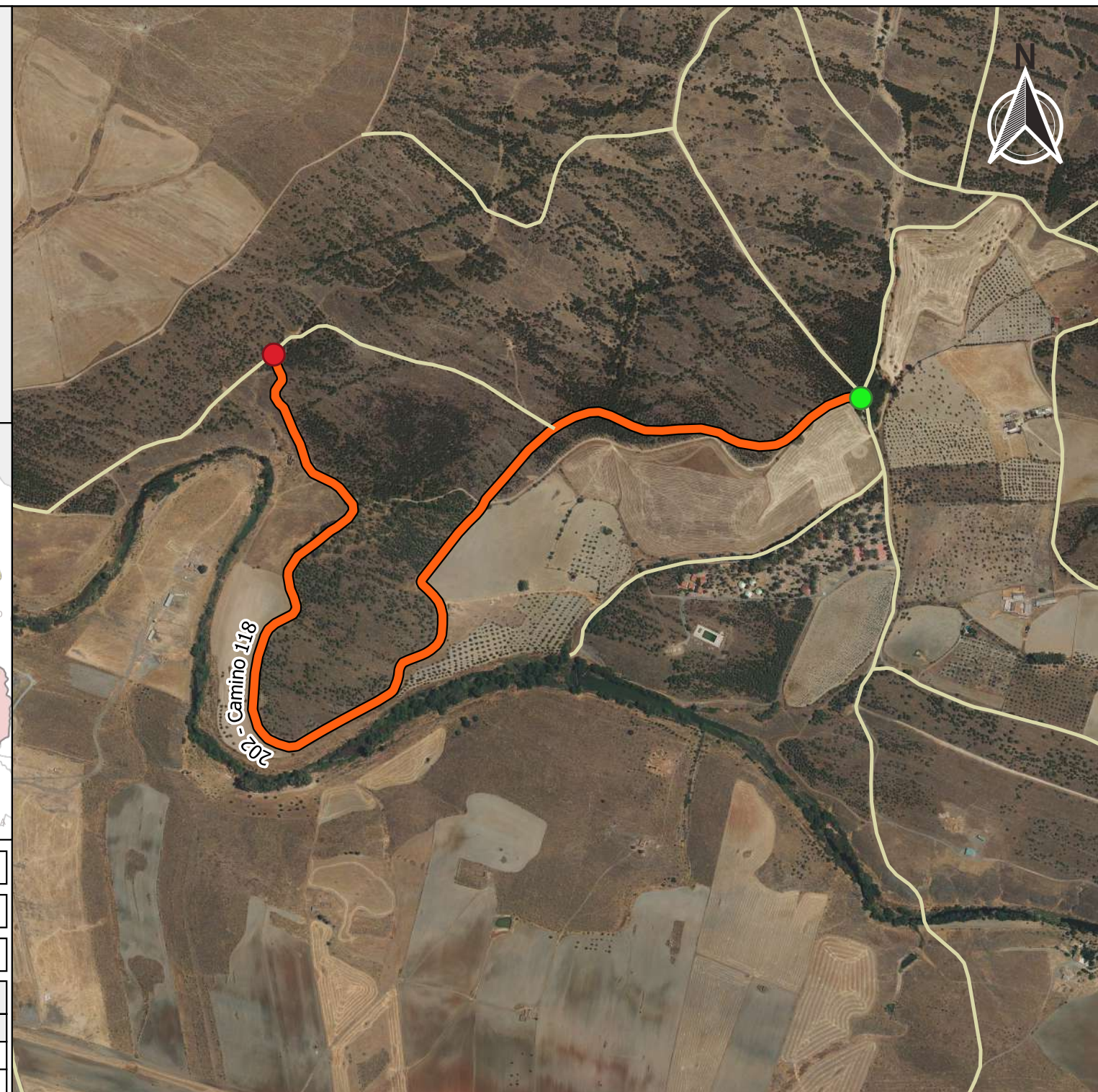
| TRAMIFICACIÓN |          |                        |  |
|---------------|----------|------------------------|--|
| PK Inicial    | PK Final | Denominación del Tramo | Referencia Catastral                                 |
| 0             | 2368,92  | 202_Tramo único        | 14008A04009022,<br>14008A04009021,<br>14008A04009018 |

|                    |
|--------------------|
| <b>DESCRIPCIÓN</b> |
| NULL               |



| <b>LONGITUD TOTAL (m)</b>     | 2368      |            |
|-------------------------------|-----------|------------|
| <b>ANCH. MEDIA FÍSICA (m)</b> | 5         |            |
| <b>SUPERFICIE TOTAL (m²)</b>  | 11247.48  |            |
| COORDENADAS ETRS89.UTM-30N    |           |            |
| inicio_o_fin                  | X         | Y          |
| ● Punto Inicial               | 311233,62 | 4275290,43 |
| ● Punto Final                 | 310154,88 | 4275370,37 |

|                      |
|----------------------|
| <b>OBSERVACIONES</b> |
| NULL                 |



**INVENTARIO MUNICIPAL DE CAMINOS RURALES**  
 ILTMO. AYUNTAMIENTO DE BELALCÁZAR (Córdoba)

# FICHA TÉCNICA

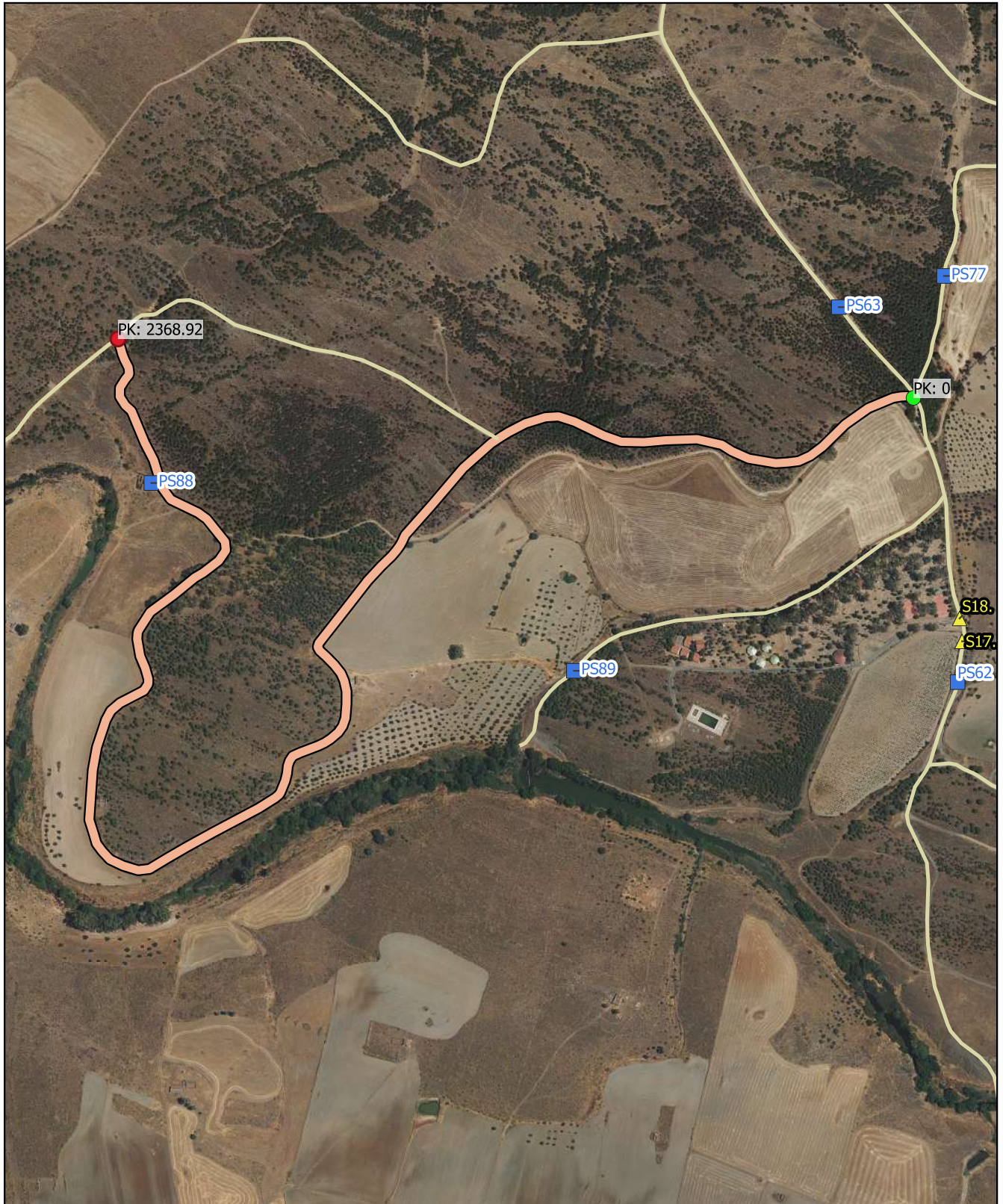
## Camino 118

**NÚMERO DE INVENTARIO**  
**202**

**DATOS GENERALES DEL CAMINO**  
 febrero 2023



|                    |                                |
|--------------------|--------------------------------|
| <b>CÓDIGO INV.</b> | <b>DENOMINACIÓN DEL CAMINO</b> |
| 202                | Camino 118                     |



Eje de Camino

**PK Eje Camino**

- FINAL DEL CAMINO
- INICIO DEL CAMINO

**Puntos\_I-F\_de\_tramos**

- INICIO DE CAMINO
- INICIO DE TRAMO
- Senalización
- Puntos Singulares



**Diputación de Córdoba**  
Delegación de Infraestructuras Rurales



**INVENTARIO MUNICIPAL DE CAMINOS RURALES**

ILTMO. AYUNTAMIENTO DE  
BELALCÁZAR  
(Córdoba)

## SEÑALIZACIÓN

| Identificador | Tipo | Código | Denominación | Estado | Coordenada X | Coordenada Y |
|---------------|------|--------|--------------|--------|--------------|--------------|
|---------------|------|--------|--------------|--------|--------------|--------------|

| CÓDIGO INV. | DENOMINACIÓN DEL CAMINO |
|-------------|-------------------------|
| <b>202</b>  | Camino 118              |

## REPORTAJE FOTOGRÁFICO

|  | X         | Y          |
|--|-----------|------------|
| <span style="color: green;">●</span> Punto Inicial | 311233,62 | 4275290,43 |

|  | X         | Y          |
|--|-----------|------------|
| <span style="color: red;">●</span> Punto Final | 310154,88 | 4275370,37 |






# Inicio de tramo: 202\_Tramo nico

(202 → Camino 118)



PK: 0

Coordenadas → X: 311233.62; Y: 4275290.43





## PS88: OTRO → (Antiguo molino harinero.)

(202 - Camino 118)



. · ||| (.)

Coordenadas → X: 310200.22 ; Y: 4275175.06 · ||| Estado: MALO

**Observaciones:** .





|                    |                                |
|--------------------|--------------------------------|
| <b>CÓDIGO INV.</b> | <b>DENOMINACIÓN DEL CAMINO</b> |
| 203                | Camino 119                     |

|                                       |
|---------------------------------------|
| <b>NOMBRE POPULAR U OTROS NOMBRES</b> |
|                                       |

|                            |                            |
|----------------------------|----------------------------|
| <b>TITULARIDAD</b>         | <b>OTRAS TITULARIDADES</b> |
| Ayuntamiento de Belalcázar |                            |

|                      |                       |
|----------------------|-----------------------|
| <b>USO PRINCIPAL</b> | <b>USO SECUNDARIO</b> |
| AGROGANADERO         |                       |

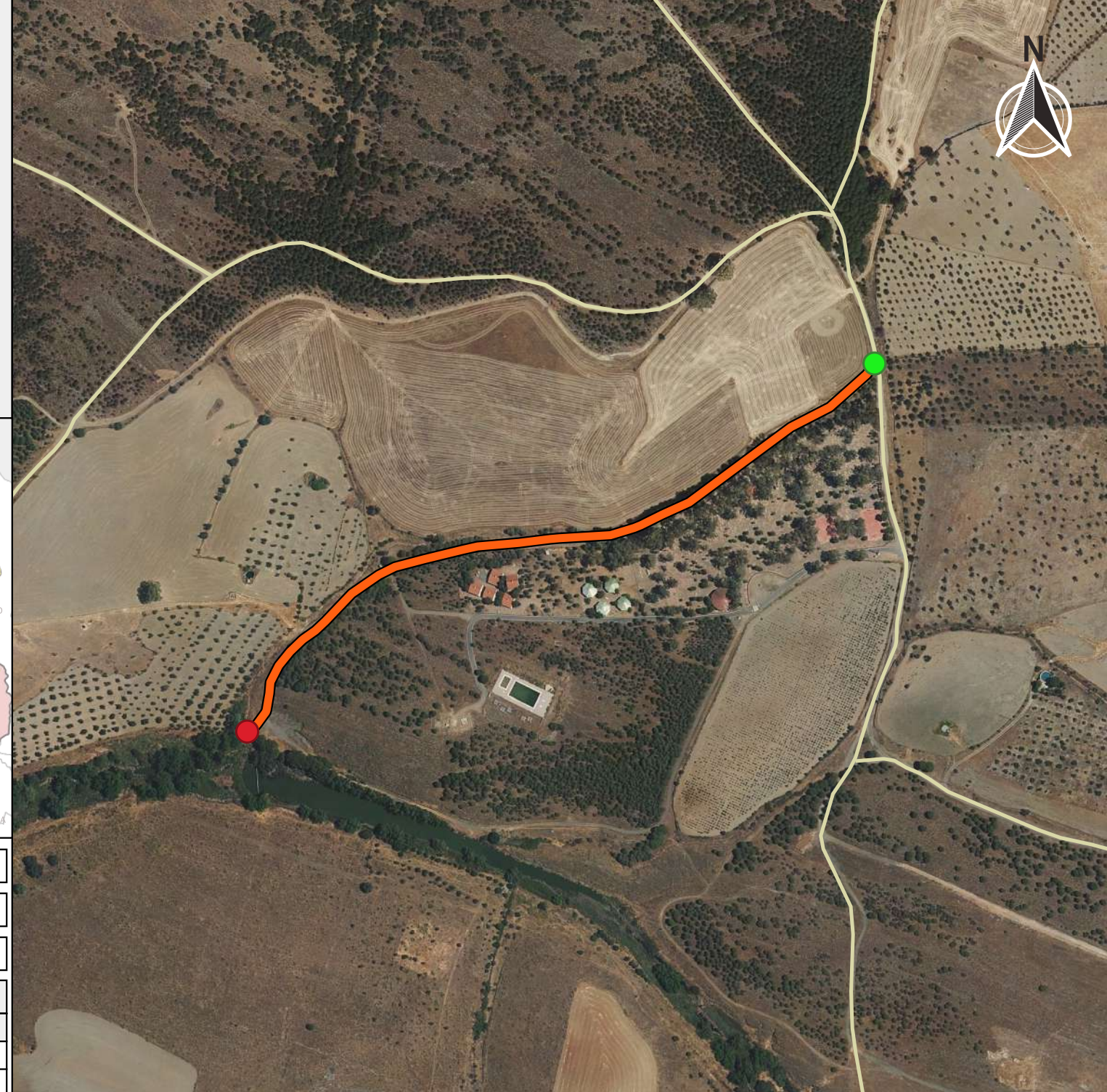
|   |
|---|
| <b>PARAJES O PARTIDOS RURALES QUE ATRAVIESA</b> |
| NULL  |

|                      |          |                        |                                   |
|----------------------|----------|------------------------|-----------------------------------|
| <b>TRAMIFICACIÓN</b> |          |                        |                                   |
| PK Inicial           | PK Final | Denominación del Tramo | Referencia Catastral              |
| 0                    | 698,89   | 203_Tramo único        | 14008A04009024,<br>14008A04009025 |

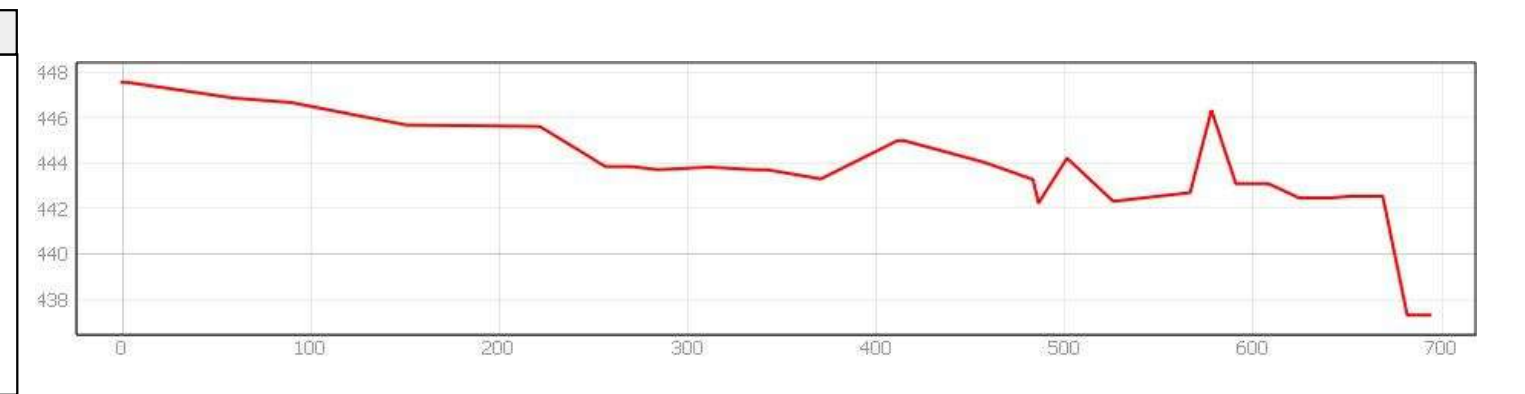
|                    |
|--------------------|
| <b>DESCRIPCIÓN</b> |
| NULL               |



|                                   |           |            |
|-----------------------------------|-----------|------------|
| <b>LONGITUD TOTAL (m)</b>         | 699       |            |
| <b>ANCH. MEDIA FÍSICA (m)</b>     | 4         |            |
| <b>SUPERFICIE TOTAL (m²)</b>      | 2962      |            |
| <b>COORDENADAS ETRS89.UTM-30N</b> |           |            |
| inicio_o_fin                      | X         | Y          |
| ● Punto Inicial                   | 311273,37 | 4275155,13 |
| ● Punto Final                     | 310701,85 | 4274819,78 |



|                      |
|----------------------|
| <b>OBSERVACIONES</b> |
|                      |



**INVENTARIO MUNICIPAL DE CAMINOS RURALES**  
 ILTMO. AYUNTAMIENTO DE BELALCÁZAR  
 (Córdoba)

# FICHA TÉCNICA

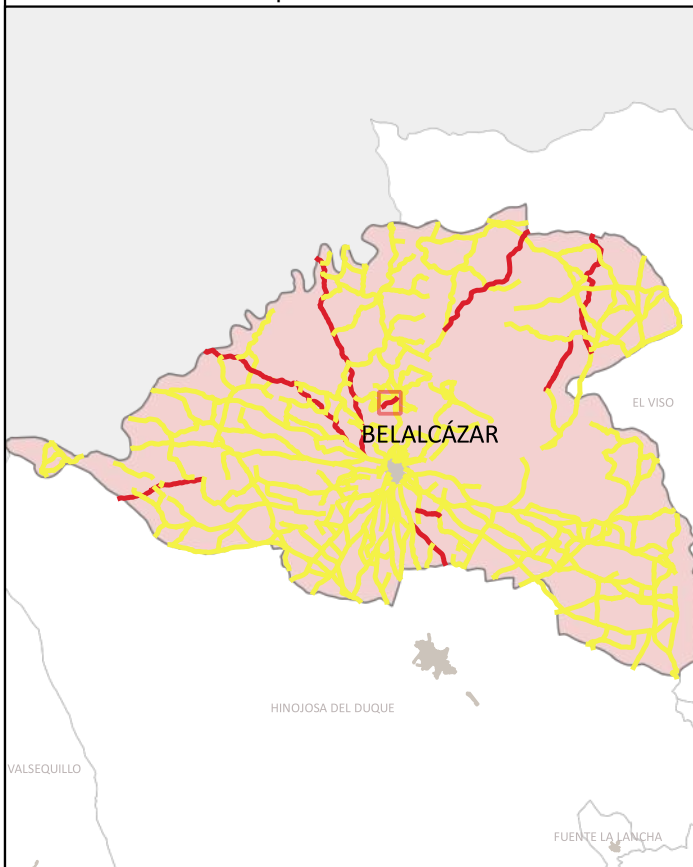
## Camino 119

**NÚMERO DE INVENTARIO**  
**203**

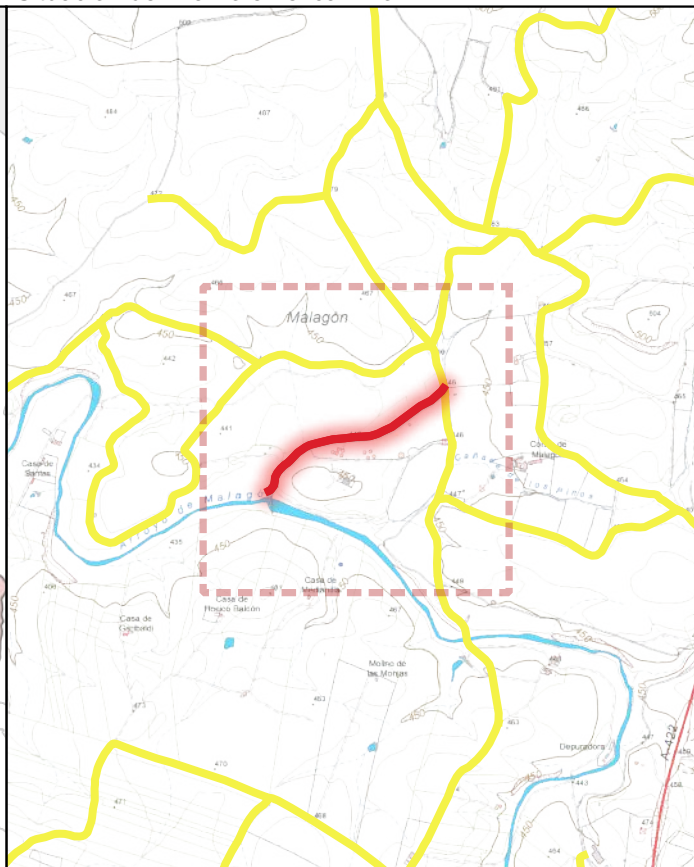
**DATOS GENERALES DEL CAMINO**  
 febrero 2023



Ubicación en el Municipio



Situación del Tramo en el camino



| CÓDIGO INV. | DENOMINACIÓN DEL CAMINO | TRAMO           |
|-------------|-------------------------|-----------------|
| 203         | Camino 119              | 203_Tramo único |

| TITULARIDAD | Ayuntamiento de Belalcázar |
|-------------|----------------------------|
|-------------|----------------------------|

| COTITULARIDAD | : | OCUPACIÓN |  |
|---------------|---|-----------|--|
|---------------|---|-----------|--|

| REFERENCIA CATASTRAL                  | VÍA CON LA QUE COINCIDE |
|---------------------------------------|-------------------------|
| 1400060040000024,<br>1400060040000025 |                         |

| PARAJE |  |
|--------|--|
|--------|--|

| OBSERVACIONES | NULL |
|---------------|------|
|---------------|------|

|                        |        |
|------------------------|--------|
| LONGITUD DEL TRAMO (m) | 698.89 |
|------------------------|--------|

|                         |       |
|-------------------------|-------|
| PENDIENTE DEL TRAMO (%) | -1.46 |
|-------------------------|-------|

|                       |   |
|-----------------------|---|
| ANCHURA DEL TRAMO (m) | 6 |
|-----------------------|---|

| TRAMO : COORDENADAS ETRS89.UTM-30N |   |   |      |  |
|------------------------------------|---|---|------|--|
| P.K.                               | X | Y | Cota |  |

|          |        |           |            |        |
|----------|--------|-----------|------------|--------|
| ● Inicio | 698.89 | 310701,85 | 4274819,78 | 437,32 |
| ● Final  | 0      | 311273,37 | 4275155,13 | 447,54 |

| TIPO DE TRANSITABILIDAD | AU : AUTOMÓVILES |
|-------------------------|------------------|
|-------------------------|------------------|

| TIPO DE PAVIMENTACIÓN | TI : TERRENO NATURAL |
|-----------------------|----------------------|
|-----------------------|----------------------|

| ESTADO DEL FIRME | ESTADO DE LA SEÑALIZACIÓN |
|------------------|---------------------------|
| R : REGULAR      | N : NO EXISTE             |

| ESTADO DRENAJE TRANSVERSAL | ESTADO DRENAJE LONGITUDINAL |
|----------------------------|-----------------------------|
| N : NO EXISTE              | N : NO EXISTE               |

| ESTADO DRENAJE TRANSVERSAL | ESTADO DRENAJE LONGITUDINAL |
|----------------------------|-----------------------------|
| N : NO EXISTE              | N : NO EXISTE               |

| ESTADO DRENAJE TRANSVERSAL | ESTADO DRENAJE LONGITUDINAL |
|----------------------------|-----------------------------|
| N : NO EXISTE              | N : NO EXISTE               |

| ESTADO DRENAJE TRANSVERSAL | ESTADO DRENAJE LONGITUDINAL |
|----------------------------|-----------------------------|
| N : NO EXISTE              | N : NO EXISTE               |



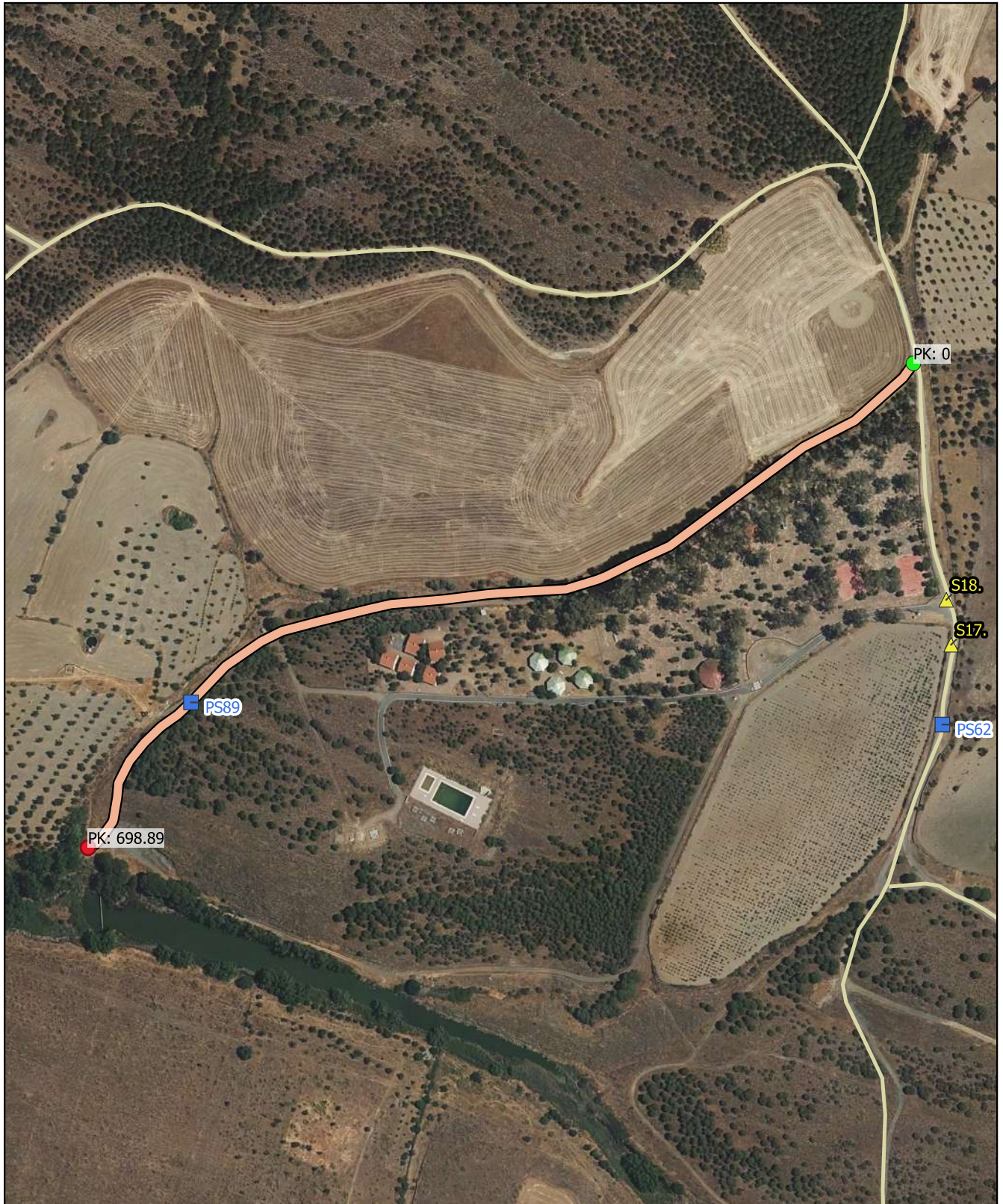
**INVENTARIO MUNICIPAL DE CAMINOS RURALES**  
 ILTMO. AYUNTAMIENTO DE BELALCÁZAR  
 (Córdoba)

# FICHA TÉCNICA

## Camino 119

| NÚMERO DE INVENTARIO | 203             |
|----------------------|-----------------|
| TRAMO                | 203_Tramo único |
| febrero 2023         |                 |

|                    |                                |
|--------------------|--------------------------------|
| <b>CÓDIGO INV.</b> | <b>DENOMINACIÓN DEL CAMINO</b> |
| 203                | Camino 119                     |



Eje de Camino

**PK Eje Camino**

- FINAL DEL CAMINO
- INICIO DEL CAMINO

**Puntos\_I-F\_de\_tramos**

- INICIO DE CAMINO
- INICIO DE TRAMO
- Senalización
- Puntos Singulares



**Diputación de Córdoba**  
Delegación de Infraestructuras Rurales



**INVENTARIO MUNICIPAL DE CAMINOS RURALES**

ILTMO. AYUNTAMIENTO DE BELALCÁZAR  
(Córdoba)

## SEÑALIZACIÓN

| Identificador | Tipo | Código | Denominación | Estado | Coordenada X | Coordenada Y |
|---------------|------|--------|--------------|--------|--------------|--------------|
|---------------|------|--------|--------------|--------|--------------|--------------|

| CÓDIGO INV. | DENOMINACIÓN DEL CAMINO |
|-------------|-------------------------|
| <b>203</b>  | Camino 119              |

## REPORTAJE FOTOGRÁFICO

|  | X         | Y          |
|--|-----------|------------|
| <span style="color: green;">●</span> Punto Inicial | 311273,37 | 4275155,13 |

|  | X         | Y          |
|--|-----------|------------|
| <span style="color: red;">●</span> Punto Final | 310701,85 | 4274819,78 |




# Inicio de tramo: 203\_Tramo nico

(203 → Camino 119)



PK: 0

Coordenadas → X: 311273.37; Y: 4275155.13





### PS89: OTRO → (Portones.)


(203 - Camino 119)



· · ||| (·)

Coordenadas → X: 310773.13 ; Y: 4274920.39 · ||| Estado: BUENO

**Observaciones:** Se encuentran abiertos







|                    |                                |
|--------------------|--------------------------------|
| <b>CÓDIGO INV.</b> | <b>DENOMINACIÓN DEL CAMINO</b> |
| 204                | Camino 120                     |

|                                       |
|---------------------------------------|
| <b>NOMBRE POPULAR U OTROS NOMBRES</b> |
|                                       |

|                            |                            |
|----------------------------|----------------------------|
| <b>TITULARIDAD</b>         | <b>OTRAS TITULARIDADES</b> |
| Ayuntamiento de Belalcázar |                            |

|                      |                       |
|----------------------|-----------------------|
| <b>USO PRINCIPAL</b> | <b>USO SECUNDARIO</b> |
| AGROGANADERO         |                       |

|   |
|---|
| <b>PARAJES O PARTIDOS RURALES QUE ATRAVIESA</b> |
| NULL  |

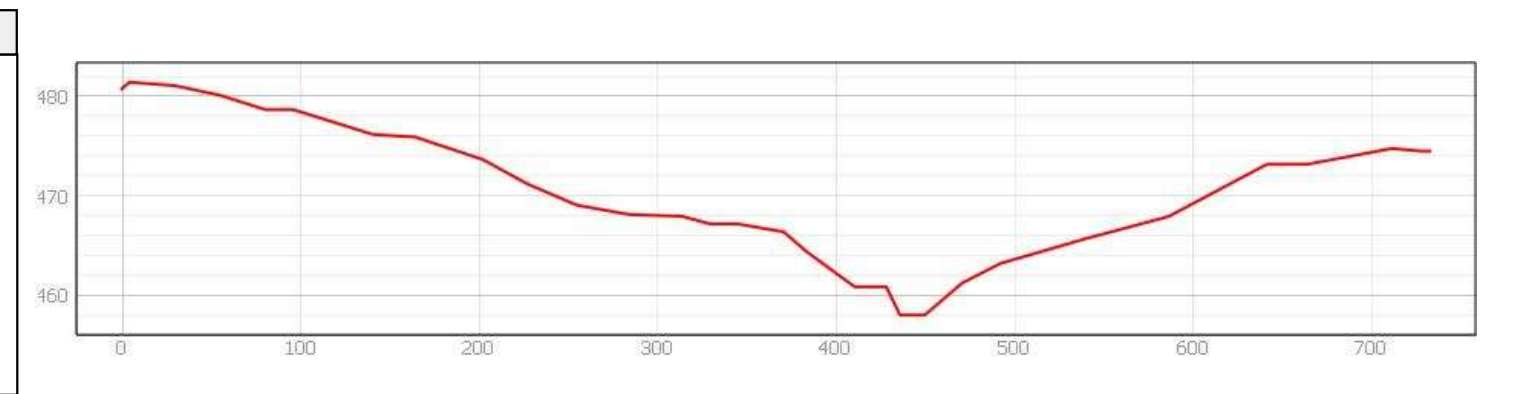
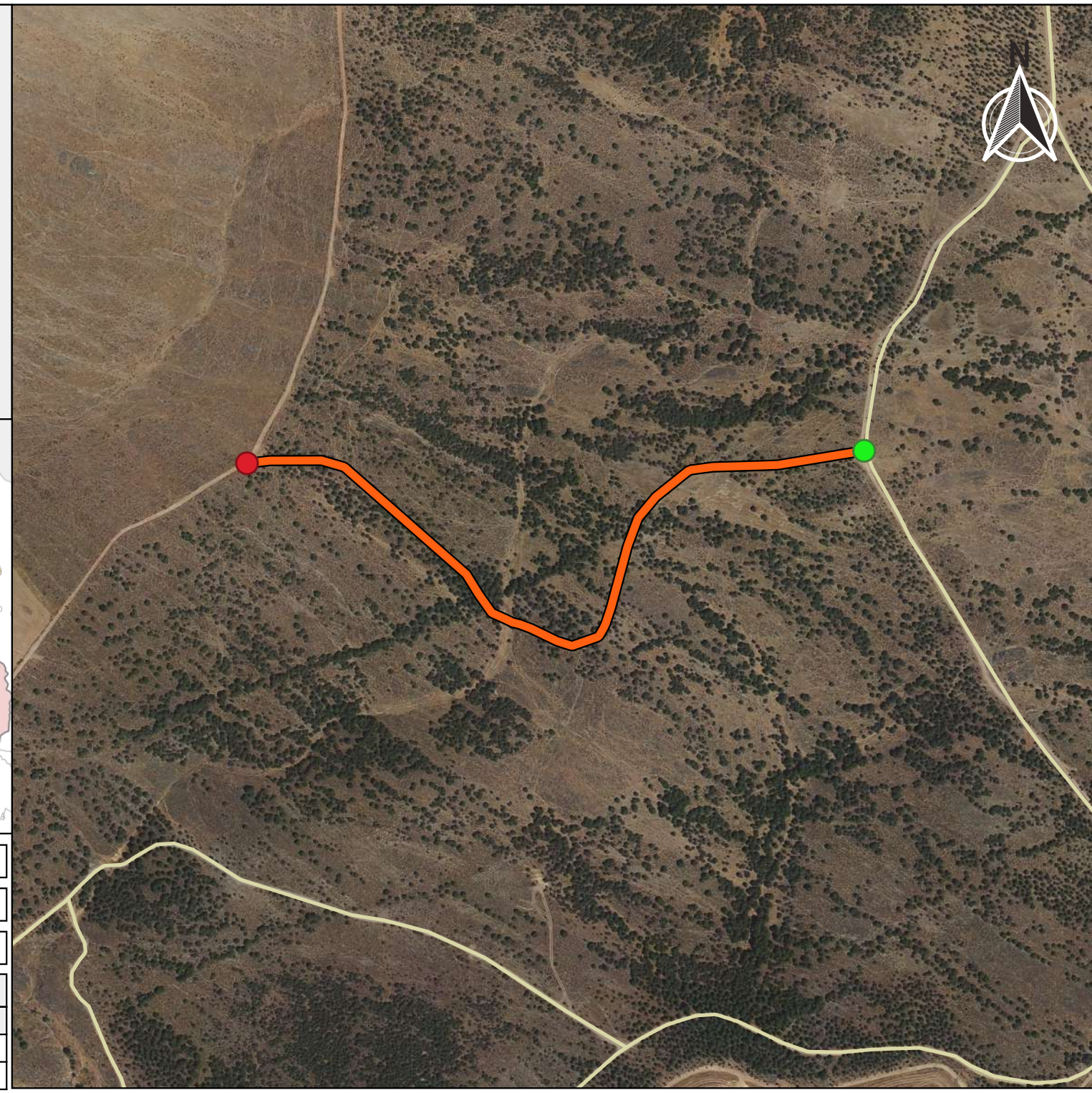
|                      |          |                        |                                   |
|----------------------|----------|------------------------|-----------------------------------|
| <b>TRAMIFICACIÓN</b> |          |                        |                                   |
| PK Inicial           | PK Final | Denominación del Tramo | Referencia Catastral              |
| 0                    | 733,13   | 204_Tramo único        | 14008A04009015,<br>14008A04009014 |

|                    |
|--------------------|
| <b>DESCRIPCIÓN</b> |
| NULL               |



|                                   |           |            |
|-----------------------------------|-----------|------------|
| <b>LONGITUD TOTAL (m)</b>         | 733       |            |
| <b>ANCH. MEDIA FÍSICA (m)</b>     | 4         |            |
| <b>SUPERFICIE TOTAL (m²)</b>      | 3013.35   |            |
| <b>COORDENADAS ETRS89.UTM-30N</b> |           |            |
| inicio_o_fin                      | X         | Y          |
| ● Punto Inicial                   | 310889,32 | 4275785,57 |
| ● Punto Final                     | 310319,3  | 4275774,02 |

|                      |
|----------------------|
| <b>OBSERVACIONES</b> |
| NULL                 |



**INVENTARIO MUNICIPAL DE CAMINOS RURALES**  
 ILTMO. AYUNTAMIENTO DE BELALCÁZAR (Córdoba)

# FICHA TÉCNICA

## Camino 120

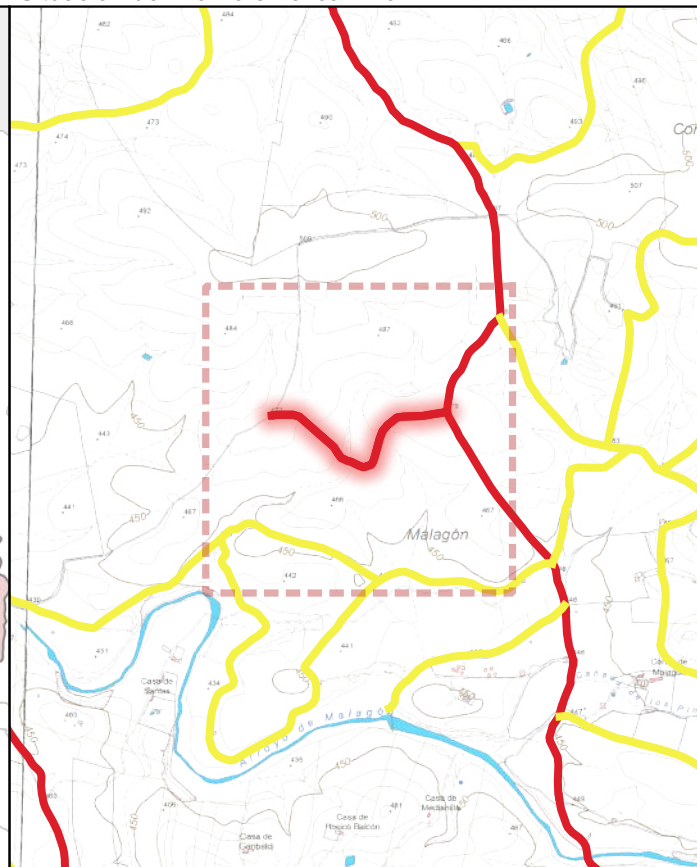
**NÚMERO DE INVENTARIO**  
**204**

**DATOS GENERALES DEL CAMINO**  
 febrero 2023



Ubicación en el Municipio

Situación del Tramo en el camino



| CÓDIGO INV. | DENOMINACIÓN DEL CAMINO | TRAMO           |
|-------------|-------------------------|-----------------|
| 204         | Camino 120              | 204_Tramo único |

| TITULARIDAD | Ayuntamiento de Belalcázar |
|-------------|----------------------------|
|-------------|----------------------------|

| COTITULARIDAD | : | OCUPACIÓN |  |
|---------------|---|-----------|--|
|---------------|---|-----------|--|

| REFERENCIA CATASTRAL                | VÍA CON LA QUE COINCIDE |
|-------------------------------------|-------------------------|
| 140006004000010,<br>140006004000011 |                         |

| PARAJE |  |
|--------|--|
|--------|--|

| OBSERVACIONES | NULL |
|---------------|------|
|---------------|------|

|                        |        |
|------------------------|--------|
| LONGITUD DEL TRAMO (m) | 733.13 |
|------------------------|--------|

|                         |       |
|-------------------------|-------|
| PENDIENTE DEL TRAMO (%) | -0.85 |
|-------------------------|-------|

|                       |   |
|-----------------------|---|
| ANCHURA DEL TRAMO (m) | 4 |
|-----------------------|---|

| TRAMO : COORDENADAS ETRS89.UTM-30N |        |           |            |        |
|------------------------------------|--------|-----------|------------|--------|
|                                    | P.K.   | X         | Y          | Cota   |
| ● Inicio                           | 733.13 | 310319,3  | 4275774,02 | 474,5  |
| ● Final                            | 0      | 310889,32 | 4275785,57 | 480,75 |

| TIPO DE TRANSITABILIDAD | AU : AUTOMÓVILES |
|-------------------------|------------------|
|-------------------------|------------------|

| TIPO DE PAVIMENTACIÓN | TI : TERRENO NATURAL |
|-----------------------|----------------------|
|-----------------------|----------------------|

| ESTADO DEL FIRME | ESTADO DE LA SEÑALIZACIÓN |
|------------------|---------------------------|
| M : MALO         | N : NO EXISTE             |

| ESTADO DRENAJE TRANSVERSAL | ESTADO DRENAJE LONGITUDINAL |
|----------------------------|-----------------------------|
| N : NO EXISTE              | N : NO EXISTE               |



**INVENTARIO MUNICIPAL DE CAMINOS RURALES**  
 ILTMO. AYUNTAMIENTO DE BELALCÁZAR  
 (Córdoba)

# FICHA TÉCNICA

## Camino 120

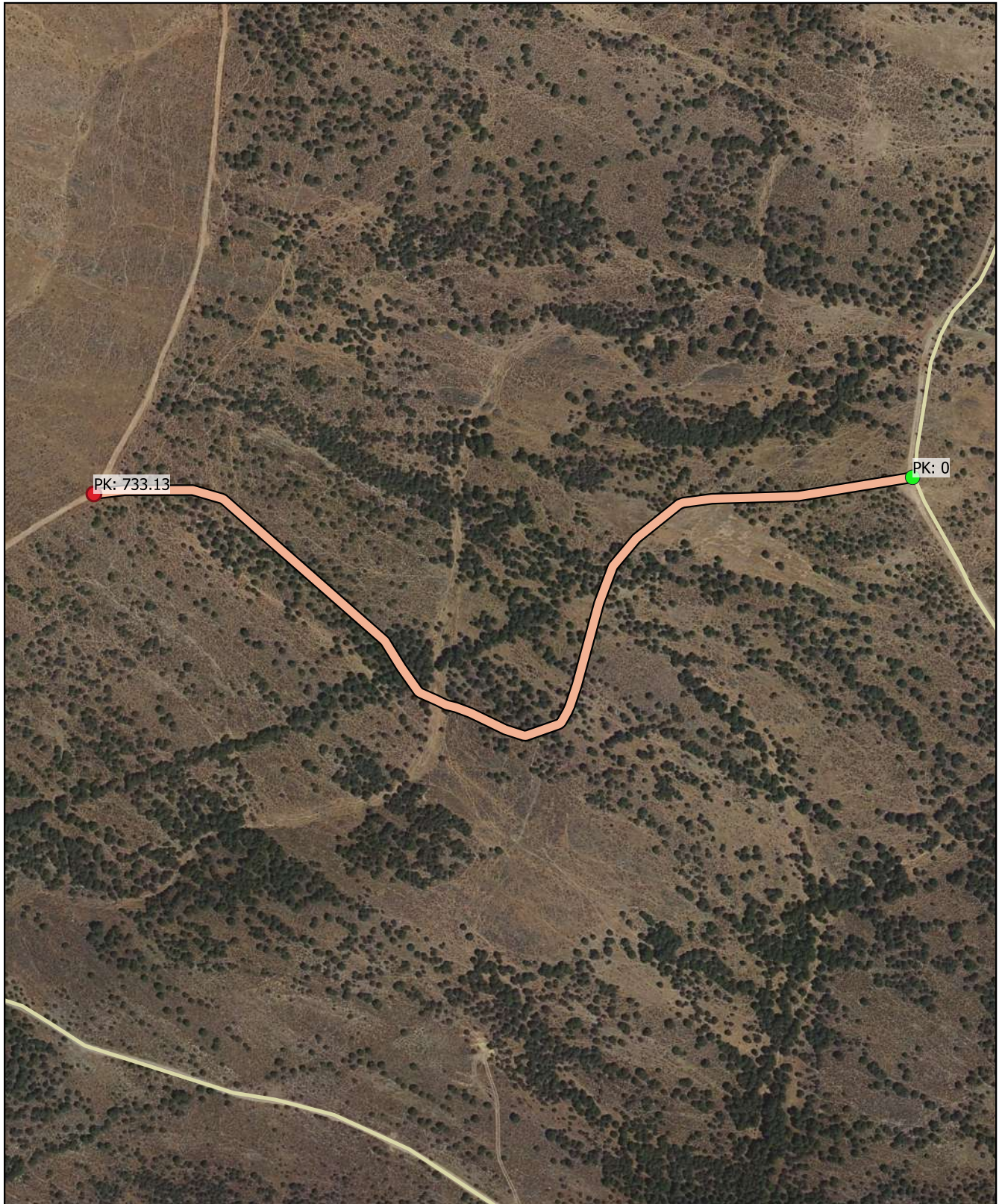
NÚMERO DE INVENTARIO


**204**

204\_Tramo único



febrero 2023

|                    |                                |
|--------------------|--------------------------------|
| <b>CÓDIGO INV.</b> | <b>DENOMINACIÓN DEL CAMINO</b> |
| <b>204</b>         | Camino 120                     |







 Eje de Camino

**PK Eje Camino**

-  FINAL DEL CAMINO
-  INICIO DEL CAMINO

**Puntos\_I-F\_de\_tramos**

-  INICIO DE CAMINO
-  INICIO DE TRAMO
-  Senalización
-  Puntos Singulares



**Diputación de Córdoba**  
Delegación de Infraestructuras Rurales



**INVENTARIO MUNICIPAL  
DE CAMINOS RURALES**

ILTMO. AYUNTAMIENTO DE  
BELALCÁZAR  
(Córdoba)

## SEÑALIZACIÓN

| Identificador | Tipo | Código | Denominación | Estado | Coordenada X | Coordenada Y |
|---------------|------|--------|--------------|--------|--------------|--------------|
|---------------|------|--------|--------------|--------|--------------|--------------|

| CÓDIGO INV. | DENOMINACIÓN DEL CAMINO |
|-------------|-------------------------|
| <b>204</b>  | Camino 120              |

## REPORTAJE FOTOGRÁFICO

|  | X         | Y          |
|--|-----------|------------|
| <span style="color: green;">●</span> Punto Inicial | 310889,32 | 4275785,57 |

|  | X        | Y          |
|--|----------|------------|
| <span style="color: red;">●</span> Punto Final | 310319,3 | 4275774,02 |




# Inicio de tramo: 204\_Tramo nico

(204 → Camino 120)



PK: 0

Coordenadas → X: 310889.32; Y: 4275785.57





### PS90: OTRO → (Portones.)

(208 - Camino 124)



. · ||| (.)

Coordenadas → X: 306939.85 ; Y: 4275814.62 · ||| Estado: REGULAR

**Observaciones:** Se encuentran abiertos.



|                    |                                |
|--------------------|--------------------------------|
| <b>CÓDIGO INV.</b> | <b>DENOMINACIÓN DEL CAMINO</b> |
| 205                | Camino 121                     |

|                                       |
|---------------------------------------|
| <b>NOMBRE POPULAR U OTROS NOMBRES</b> |
|                                       |

|                            |                            |
|----------------------------|----------------------------|
| <b>TITULARIDAD</b>         | <b>OTRAS TITULARIDADES</b> |
| Ayuntamiento de Belalcázar |                            |

|                      |                       |
|----------------------|-----------------------|
| <b>USO PRINCIPAL</b> | <b>USO SECUNDARIO</b> |
| AGROGANADERO         |                       |

|   |
|---|
| <b>PARAJES O PARTIDOS RURALES QUE ATRAVIESA</b> |
| NULL  |

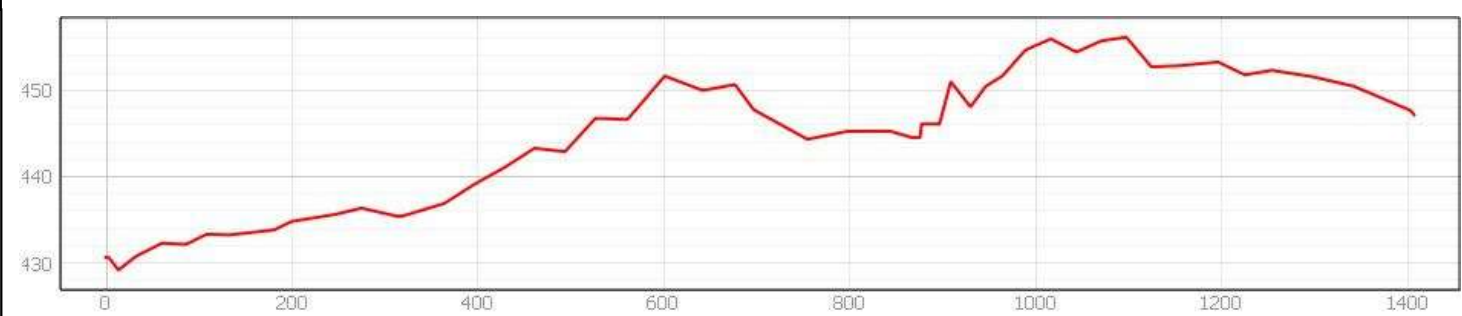
| <b>TRAMIFICACIÓN</b> |          |                        |                                   |
|----------------------|----------|------------------------|-----------------------------------|
| PK Inicial           | PK Final | Denominación del Tramo | Referencia Catastral              |
| 0                    | 1407,86  | 205_Tramo único        | 14008A04009016,<br>14008A04009019 |

|                    |
|--------------------|
| <b>DESCRIPCIÓN</b> |
| NULL               |



|                                   |           |            |
|-----------------------------------|-----------|------------|
| <b>LONGITUD TOTAL (m)</b>         | 1407      |            |
| <b>ANCH. MEDIA FÍSICA (m)</b>     | 3.5       |            |
| <b>SUPERFICIE TOTAL (m²)</b>      | 5225      |            |
| <b>COORDENADAS ETRS89.UTM-30N</b> |           |            |
| inicio_o_fin                      | X         | Y          |
| ● Punto Inicial                   | 309445,65 | 4275193,4  |
| ● Punto Final                     | 310668,2  | 4275235,76 |

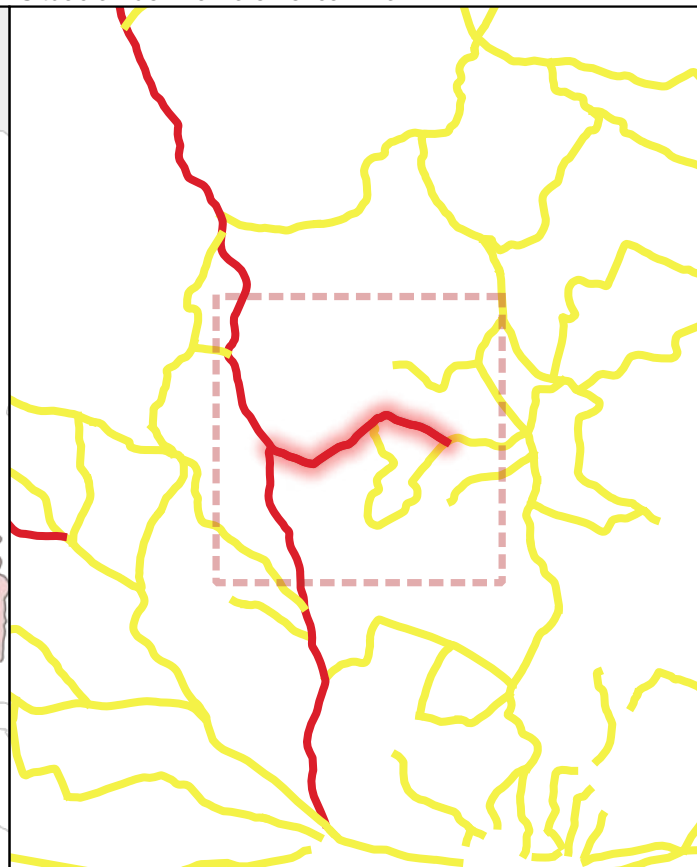
|                      |
|----------------------|
| <b>OBSERVACIONES</b> |
| NULL                 |





Ubicación en el Municipio

Situación del Tramo en el camino



| CÓDIGO INV. | DENOMINACIÓN DEL CAMINO | TRAMO           |
|-------------|-------------------------|-----------------|
| 205         | Camino 121              | 205_Tramo único |

| TITULARIDAD | Ayuntamiento de Belalcázar |
|-------------|----------------------------|
|-------------|----------------------------|

| COTITULARIDAD | OCUPACIÓN |
|---------------|-----------|
| :             |           |

| REFERENCIA CATASTRAL                    | VÍA CON LA QUE COINCIDE |
|---|-------------------------|
| 14000600400000 10,<br>14000600400000 10 |                         |

| PARAJE |
|--------|
|        |

| OBSERVACIONES |
|---------------|
| NULL          |

|                        |         |
|------------------------|---------|
| LONGITUD DEL TRAMO (m) | 1407.86 |
|------------------------|---------|

|                         |      |
|-------------------------|------|
| PENDIENTE DEL TRAMO (%) | 1.17 |
|-------------------------|------|

|                       |     |
|-----------------------|-----|
| ANCHURA DEL TRAMO (m) | 6.5 |
|-----------------------|-----|

| TRAMO : COORDENADAS ETRS89.UTM-30N |         |           |            |        |
|------------------------------------|---------|-----------|------------|--------|
| P.K.                               | X       | Y         | Cota       |        |
| ● Inicio                           | 0       | 309445,65 | 4275193,4  | 430,63 |
| ● Final                            | 1407.86 | 310668,2  | 4275235,76 | 447,16 |

| TIPO DE TRANSITABILIDAD |
|-------------------------|
|-------------------------|

|                  |
|------------------|
| AU : AUTOMÓVILES |
|------------------|

| TIPO DE PAVIMENTACIÓN |
|-----------------------|
|-----------------------|

|                      |
|----------------------|
| TI : TERRENO NATURAL |
|----------------------|

| ESTADO DEL FIRME | ESTADO DE LA SEÑALIZACIÓN |
|------------------|---------------------------|
|------------------|---------------------------|

|           |   |
|-----------|---|
| B : BUENO | : |
|-----------|---|

| ESTADO DRENAJE TRANSVERSAL | ESTADO DRENAJE LONGITUDINAL |
|----------------------------|-----------------------------|
|----------------------------|-----------------------------|

|               |               |
|---------------|---------------|
| N : NO EXISTE | N : NO EXISTE |
|---------------|---------------|



# FICHA TÉCNICA


## Camino 121

| NÚMERO DE INVENTARIO | 205             |
|----------------------|-----------------|
|                      | 205_Tramo único |
|                      | febrero 2023    |





|                    |                                |
|--------------------|--------------------------------|
| <b>CÓDIGO INV.</b> | <b>DENOMINACIÓN DEL CAMINO</b> |
| 205                | Camino 121                     |







 Eje de Camino

**PK Eje Camino**

-  FINAL DEL CAMINO
-  INICIO DEL CAMINO

**Puntos\_I-F\_de\_tramos**

-  INICIO DE CAMINO
-  INICIO DE TRAMO
-  Senalización
-  Puntos Singulares



**Diputación de Córdoba**  
Delegación de Infraestructuras Rurales



**INVENTARIO MUNICIPAL DE CAMINOS RURALES**

ILTMO. AYUNTAMIENTO DE BELALCÁZAR (Córdoba)

## SEÑALIZACIÓN

| Identificador | Tipo | Código | Denominación | Estado | Coordenada X | Coordenada Y |
|---------------|------|--------|--------------|--------|--------------|--------------|
|---------------|------|--------|--------------|--------|--------------|--------------|

| CÓDIGO INV. | DENOMINACIÓN DEL CAMINO |
|-------------|-------------------------|
| <b>205</b>  | Camino 121              |

## REPORTAJE FOTOGRÁFICO

|  | X         | Y         |
|--|-----------|-----------|
| <span style="color: green;">●</span> Punto Inicial | 309445,65 | 4275193,4 |

|  | X        | Y          |
|--|----------|------------|
| <span style="color: red;">●</span> Punto Final | 310668,2 | 4275235,76 |




# Inicio de tramo: 205\_Tramo nico

(205 → Camino 121)



PK: 0

Coordenadas → X: 309445.65; Y: 4275193.4



|                    |                                |
|--------------------|--------------------------------|
| <b>CÓDIGO INV.</b> | <b>DENOMINACIÓN DEL CAMINO</b> |
| 206                | Camino 122                     |

|                                       |
|---------------------------------------|
| <b>NOMBRE POPULAR U OTROS NOMBRES</b> |
|                                       |

|                            |                            |
|----------------------------|----------------------------|
| <b>TITULARIDAD</b>         | <b>OTRAS TITULARIDADES</b> |
| Ayuntamiento de Belalcázar |                            |

|                      |                       |
|----------------------|-----------------------|
| <b>USO PRINCIPAL</b> | <b>USO SECUNDARIO</b> |
| AGROGANADERO         |                       |

|   |
|---|
| <b>PARAJES O PARTIDOS RURALES QUE ATRAVIESA</b> |
| NULL  |

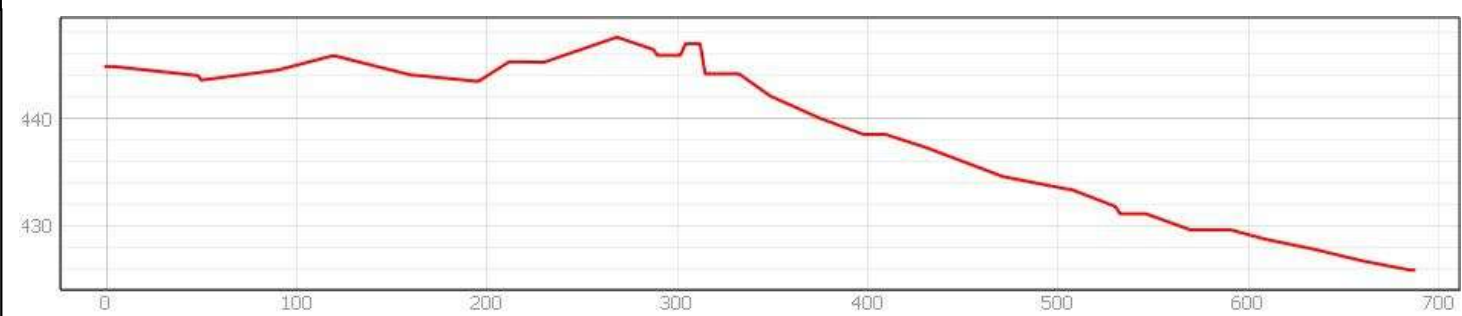
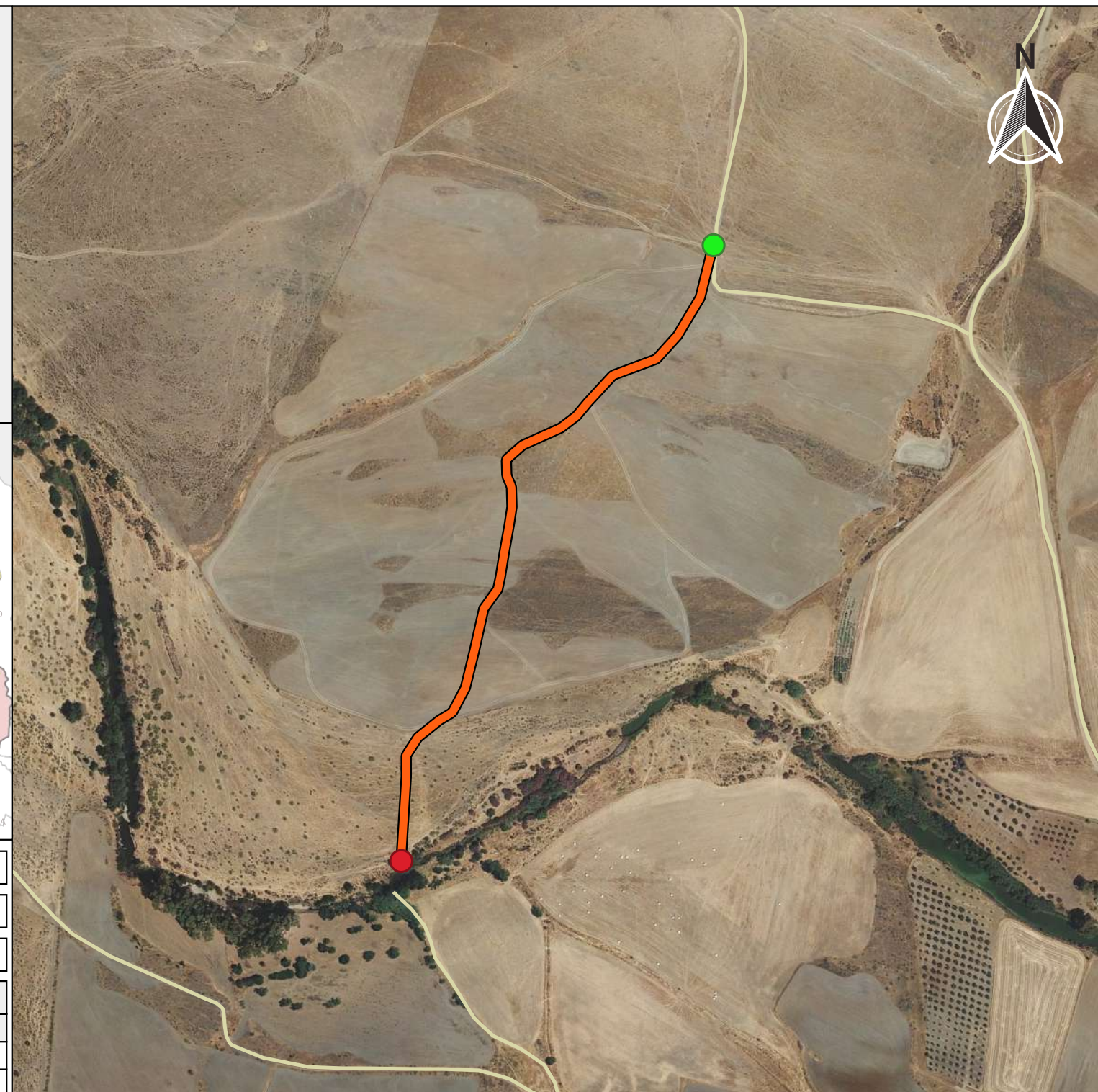
| <b>TRAMIFICACIÓN</b> |          |                        |                      |
|----------------------|----------|------------------------|----------------------|
| PK Inicial           | PK Final | Denominación del Tramo | Referencia Catastral |
| 0                    | 687,23   | 206_Tramo único        | 14008A03909062       |

|                    |
|--------------------|
| <b>DESCRIPCIÓN</b> |
| NULL               |



|                                   |           |            |
|-----------------------------------|-----------|------------|
| <b>LONGITUD TOTAL (m)</b>         | 687       |            |
| <b>ANCH. MEDIA FÍSICA (m)</b>     | 4         |            |
| <b>SUPERFICIE TOTAL (m²)</b>      | 2651.53   |            |
| <b>COORDENADAS ETRS89.UTM-30N</b> |           |            |
| inicio_o_fin                      | X         | Y          |
| ● Punto Inicial                   | 308902,05 | 4275934,84 |
| ● Punto Final                     | 308615,14 | 4275369,55 |

|                      |
|----------------------|
| <b>OBSERVACIONES</b> |
| NULL                 |

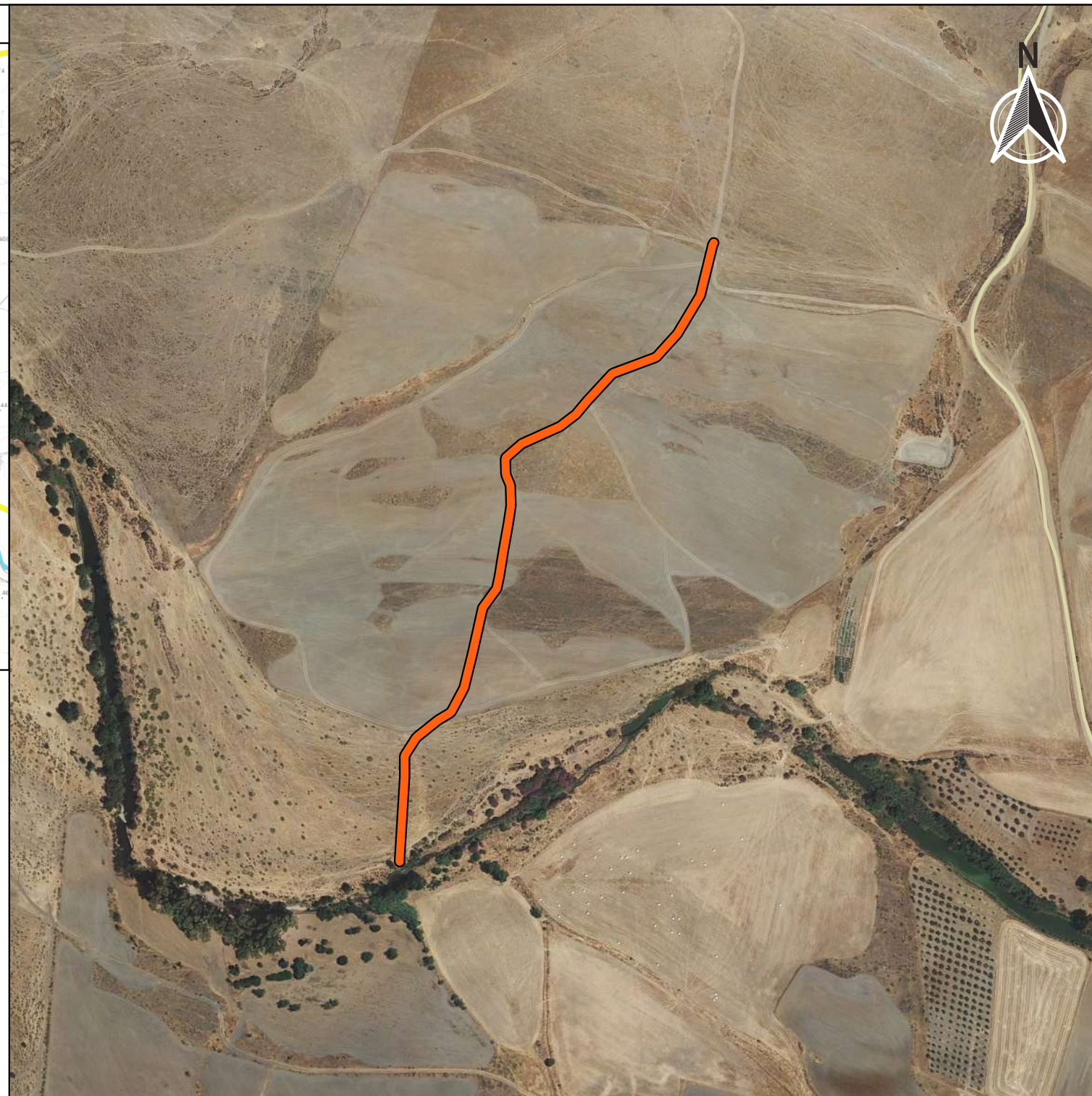
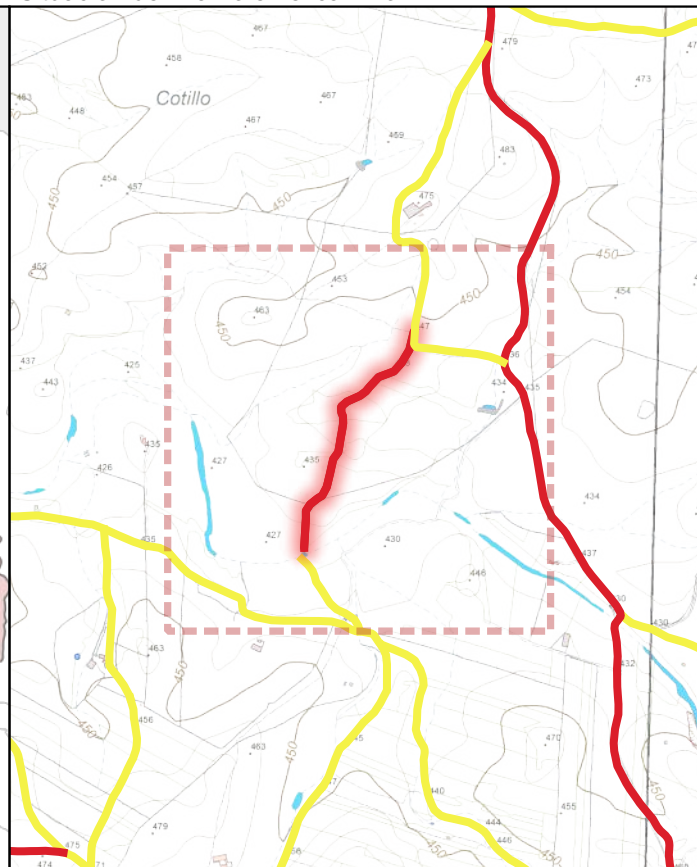




Ubicación en el Municipio



Situación del Tramo en el camino



| CÓDIGO INV. | DENOMINACIÓN DEL CAMINO | TRAMO           |
|-------------|-------------------------|-----------------|
| 206         | Camino 122              | 206_Tramo único |

| TITULARIDAD | Ayuntamiento de Belalcázar |
|-------------|----------------------------|
|-------------|----------------------------|

| COTITULARIDAD | : | OCUPACIÓN | Usurpado |
|---------------|---|-----------|----------|
|---------------|---|-----------|----------|

| REFERENCIA CATASTRAL | VÍA CON LA QUE COINCIDE |
|----------------------|-------------------------|
| 14008A03909062       |                         |

| PARAJE |  |
|--------|--|
|--------|--|

| OBSERVACIONES   |
|---|
| Este camino es inaccesible. Todos los caminos que conectan con él se encuentran cortados o usurpados. |

|                                    |        |                             |                      |        |
|------------------------------------|--------|-----------------------------|----------------------|--------|
| LONGITUD DEL TRAMO (m)             | 687.23 | TIPO DE TRANSITABILIDAD     | PE : PEATONES        |        |
| PENDIENTE DEL TRAMO (%)            | -2.77  | TIPO DE PAVIMENTACIÓN       | TI : TERRENO NATURAL |        |
| ANCHURA DEL TRAMO (m)              | 0      | ESTADO DEL FIRME            | N : NO EXISTE        |        |
| TRAMO : COORDENADAS ETRS89.UTM-30N |        | ESTADO DE LA SEÑALIZACIÓN   | N : NO EXISTE        |        |
|                                    | P.K.   | X                           | Y                    | Cota   |
| ● Inicio                           | 687.23 | 308615,14                   | 4275369,55           | 425,84 |
| ● Final                            | 0      | 308902,05                   | 4275934,84           | 444,85 |
| ESTADO DRENAJE TRANSVERSAL         |        | ESTADO DRENAJE LONGITUDINAL |                      |        |
| N : NO EXISTE                      |        | N : NO EXISTE               |                      |        |



**INVENTARIO MUNICIPAL DE CAMINOS RURALES**  
 ILTMO. AYUNTAMIENTO DE BELALCÁZAR (Córdoba)


# FICHA TÉCNICA

## Camino 122



|                      |     |                 |
|----------------------|-----|-----------------|
| NÚMERO DE INVENTARIO | 206 | 206_Tramo único |
|                      |     | febrero 2023    |

|                    |                                |
|--------------------|--------------------------------|
| <b>CÓDIGO INV.</b> | <b>DENOMINACIÓN DEL CAMINO</b> |
| 206                | Camino 122                     |







 Eje de Camino

**PK Eje Camino**

-  FINAL DEL CAMINO
-  INICIO DEL CAMINO

**Puntos\_I-F\_de\_tramos**

-  INICIO DE CAMINO
-  INICIO DE TRAMO
-  Senalización
-  Puntos Singulares



**Diputación de Córdoba**  
Delegación de Infraestructuras Rurales



**INVENTARIO MUNICIPAL  
DE CAMINOS RURALES**

ILTMO. AYUNTAMIENTO DE  
BELALCÁZAR  
(Córdoba)

## SEÑALIZACIÓN

| Identificador | Tipo | Código | Denominación | Estado | Coordenada X | Coordenada Y |
|---------------|------|--------|--------------|--------|--------------|--------------|
|---------------|------|--------|--------------|--------|--------------|--------------|

| CÓDIGO INV. | DENOMINACIÓN DEL CAMINO |
|-------------|-------------------------|
| <b>206</b>  | Camino 122              |

## REPORTAJE FOTOGRÁFICO


|                                      |               |           |            |
|--------------------------------------|---------------|-----------|------------|
| <span style="color: green;">●</span> |               | X         | Y          |
|                                      | Punto Inicial | 308902,05 | 4275934,84 |

|                                    |             |           |            |
|------------------------------------|-------------|-----------|------------|
| <span style="color: red;">●</span> |             | X         | Y          |
|                                    | Punto Final | 308615,14 | 4275369,55 |




# Inicio de tramo: 206\_Tramo nico

(206 → Camino 122)



PK: 0

Coordenadas → X: 308902.05; Y: 4275934.84







|                    |                                |
|--------------------|--------------------------------|
| <b>CÓDIGO INV.</b> | <b>DENOMINACIÓN DEL CAMINO</b> |
| 207                | Camino 123                     |

**NOMBRE POPULAR U OTROS NOMBRES**

|                            |                            |
|----------------------------|----------------------------|
| <b>TITULARIDAD</b>         | <b>OTRAS TITULARIDADES</b> |
| Ayuntamiento de Belalcázar |                            |

|                      |                       |
|----------------------|-----------------------|
| <b>USO PRINCIPAL</b> | <b>USO SECUNDARIO</b> |
| AGROGANADERO         |                       |

**PARAJES O PARTIDOS RURALES QUE ATRAVIESA**

NULL

**TRAMIFICACIÓN**

| PK Inicial | PK Final | Denominación del Tramo | Referencia Catastral                                 |
|------------|----------|------------------------|--|
| 0          | 2269     | 207_Tramo 1            | 14008A03809030,<br>14008A03809018,<br>14008A03809019 |
| 2269       | 2466,01  | 207_Tramo 2            | 14008A03809019                                       |

**DESCRIPCIÓN**

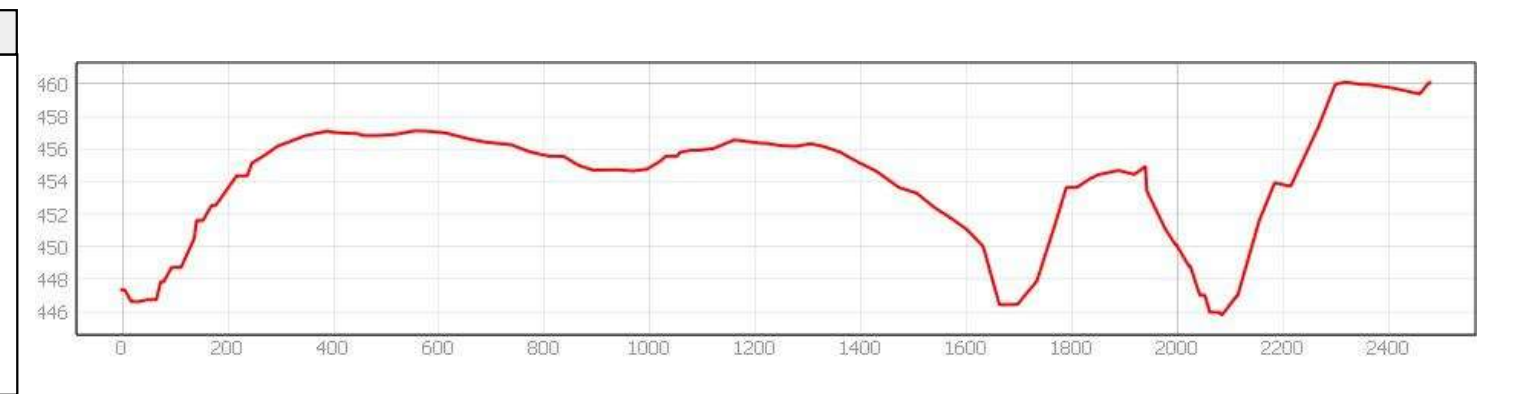
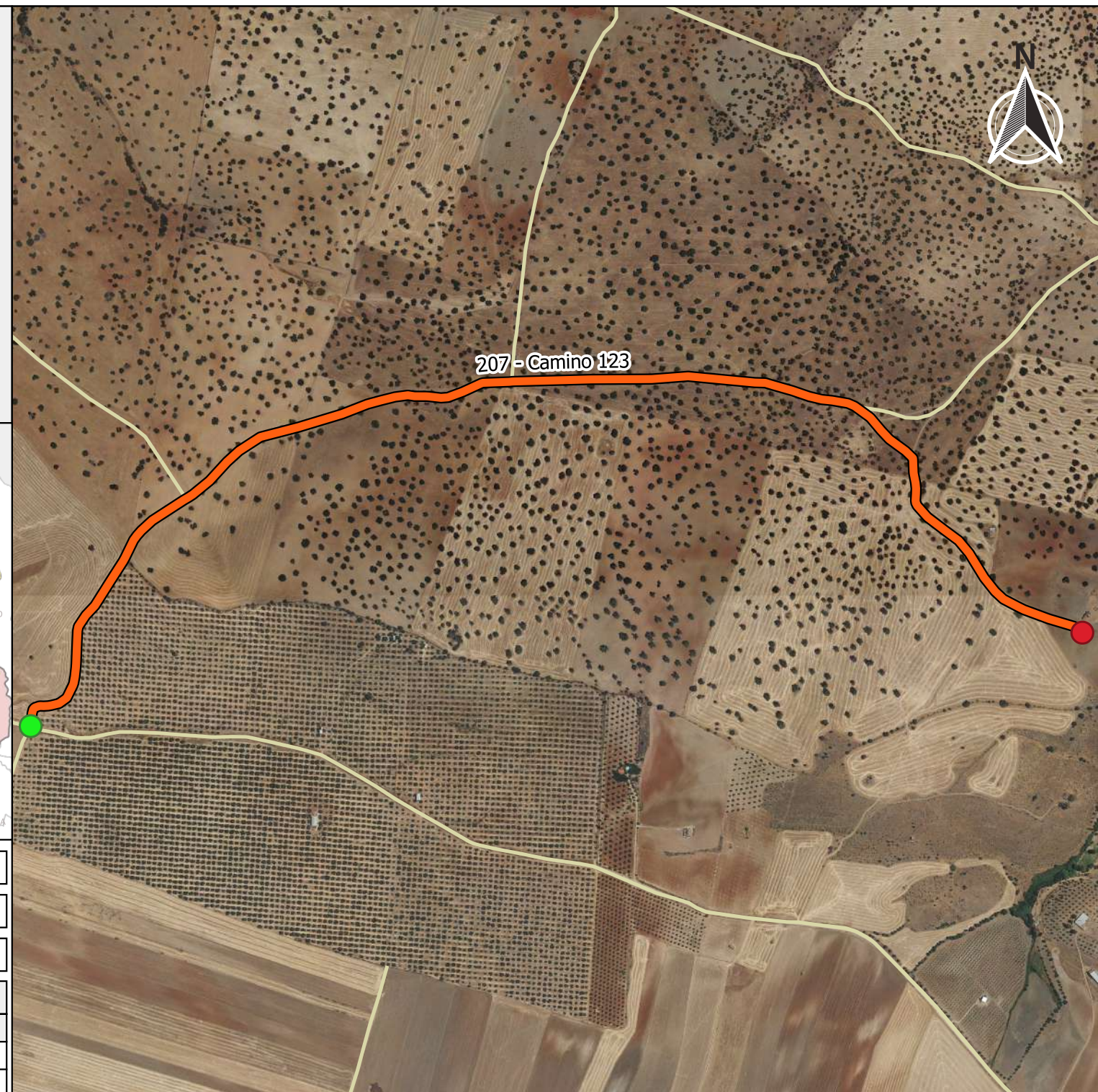
NULL



|                                   |           |            |
|-----------------------------------|-----------|------------|
| <b>LONGITUD TOTAL (m)</b>         | 2466      |            |
| <b>ANCH. MEDIA FÍSICA (m)</b>     | 4.5       |            |
| <b>SUPERFICIE TOTAL (m²)</b>      | 11607.05  |            |
| <b>COORDENADAS ETRS89.UTM-30N</b> |           |            |
| inicio_o_fin                      | X         | Y          |
| ● Punto Inicial                   | 303610,51 | 4275109,19 |
| ● Punto Final                     | 305542,63 | 4275280,78 |

**OBSERVACIONES**

NULL



**INVENTARIO MUNICIPAL DE CAMINOS RURALES**  
 ILTMO. AYUNTAMIENTO DE BELALCÁZAR (Córdoba)

**FICHA TÉCNICA**  
**Camino 123**

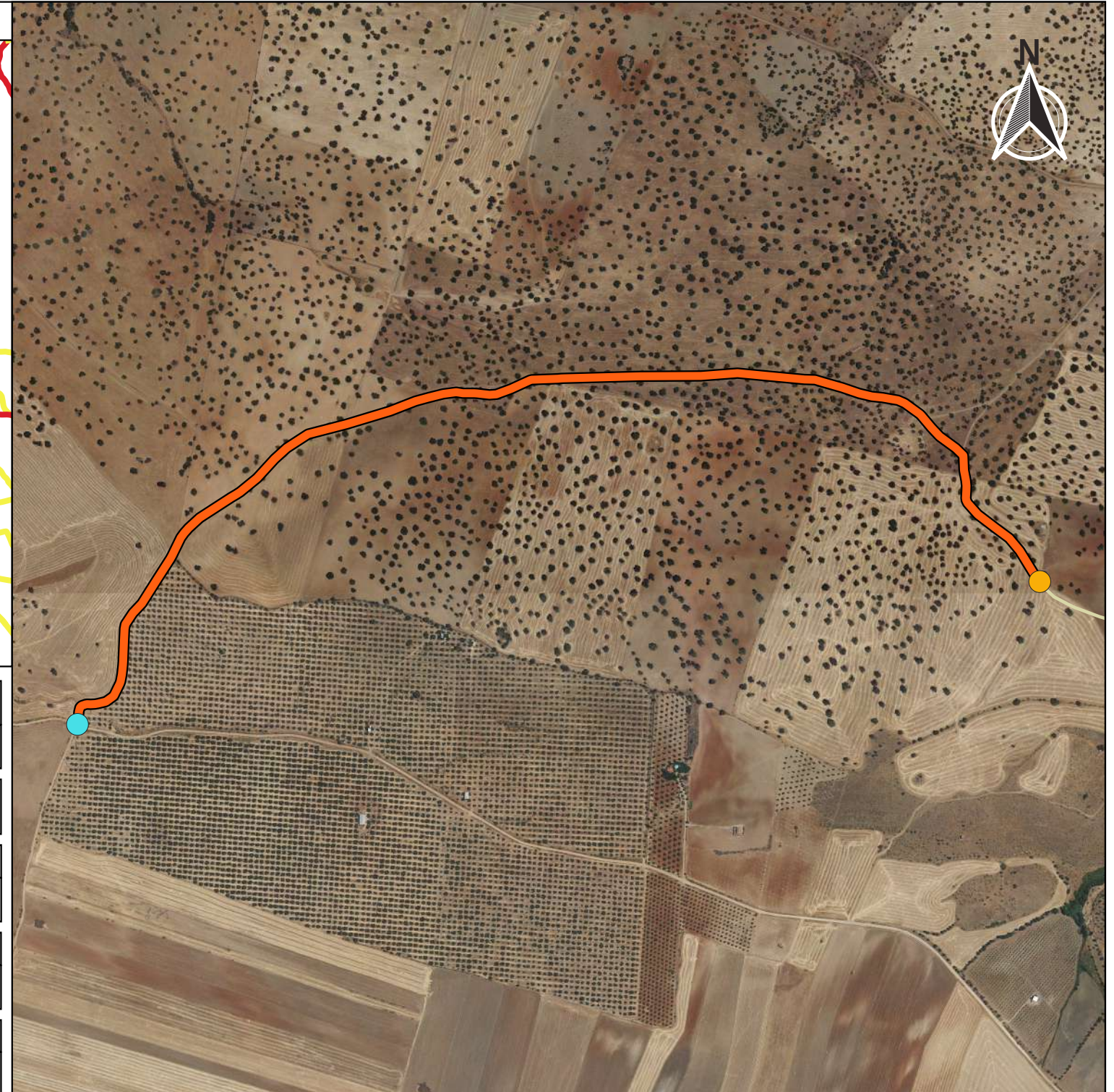
**NÚMERO DE INVENTARIO**  
**207**

**DATOS GENERALES DEL CAMINO**  
 febrero 2023



Ubicación en el Municipio

Situación del Tramo en el camino



| CÓDIGO INV. | DENOMINACIÓN DEL CAMINO | TRAMO       |
|-------------|-------------------------|-------------|
| 207         | Camino 123              | 207_Tramo 1 |

| TITULARIDAD | Ayuntamiento de Belalcázar |
|-------------|----------------------------|
|-------------|----------------------------|

| COTITULARIDAD | : | OCUPACIÓN |  |
|---------------|---|-----------|--|
|---------------|---|-----------|--|

| REFERENCIA CATASTRAL                          | VÍA CON LA QUE COINCIDE |
|---|-------------------------|
| 14550600000000000000,<br>14000000000000000000 |                         |

| PARAJE |  |
|--------|--|
|--------|--|

| OBSERVACIONES | NULL |
|---------------|------|
|---------------|------|

|                        |      |
|------------------------|------|
| LONGITUD DEL TRAMO (m) | 2269 |
|------------------------|------|

|                         |      |
|-------------------------|------|
| PENDIENTE DEL TRAMO (%) | 0.51 |
|-------------------------|------|

|                       |     |
|-----------------------|-----|
| ANCHURA DEL TRAMO (m) | 4.5 |
|-----------------------|-----|

| TRAMO : COORDENADAS ETRS89.UTM-30N |   |   |      |  |
|------------------------------------|---|---|------|--|
| P.K.                               | X | Y | Cota |  |

|          |      |           |            |        |
|----------|------|-----------|------------|--------|
| ● Inicio | 0    | 303610,51 | 4275109,19 | 447,24 |
| ● Final  | 2269 | 305371,35 | 4275370,28 | 458,82 |

| TIPO DE TRANSITABILIDAD | MA : MAQUINARIA AGRÍCOLA |
|-------------------------|--------------------------|
|-------------------------|--------------------------|

| TIPO DE PAVIMENTACIÓN | TI : TERRENO NATURAL |
|-----------------------|----------------------|
|-----------------------|----------------------|

| ESTADO DEL FIRME | ESTADO DE LA SEÑALIZACIÓN |
|------------------|---------------------------|
| B : BUENO        | N : NO EXISTE             |


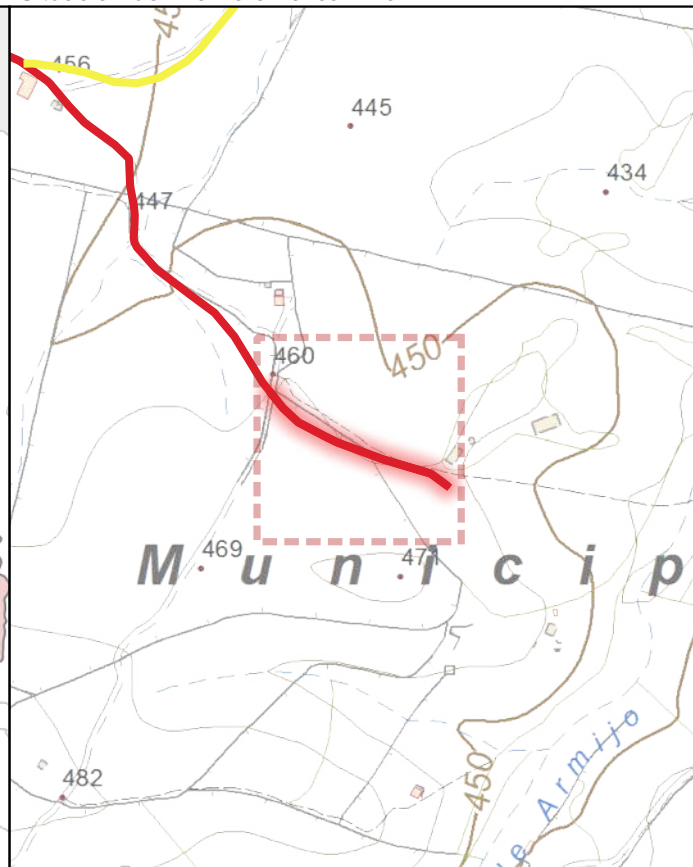
| ESTADO DRENAJE TRANSVERSAL | ESTADO DRENAJE LONGITUDINAL |
|----------------------------|-----------------------------|
| N : NO EXISTE              | N : NO EXISTE               |



Ubicación en el Municipio



Situación del Tramo en el camino



| CÓDIGO INV. | DENOMINACIÓN DEL CAMINO | TRAMO       |
|-------------|-------------------------|-------------|
| 207         | Camino 123              | 207_Tramo 2 |

| TITULARIDAD | Ayuntamiento de Belalcázar |
|-------------|----------------------------|
|-------------|----------------------------|

| COTITULARIDAD | : | OCUPACIÓN | Usurpado |
|---------------|---|-----------|----------|
|---------------|---|-----------|----------|

| REFERENCIA CATASTRAL | VÍA CON LA QUE COINCIDE |
|----------------------|-------------------------|
| 14008A03809019       |                         |

| PARAJE |  |
|--------|--|
|--------|--|

| OBSERVACIONES | NULL |
|---------------|------|
|---------------|------|

|   |                                     |                                   |                                    |
|---|-------------------------------------|-----------------------------------|------------------------------------|
| LONGITUD DEL TRAMO (m)                    | 197.01                              | <b>TIPO DE TRANSITABILIDAD</b>    |                                    |
| PENDIENTE DEL TRAMO (%)                   | 0.63                                | PE : PEATONES                     |                                    |
| ANCHURA DEL TRAMO (m)                     | 0                                   | <b>TIPO DE PAVIMENTACIÓN</b>      |                                    |
| <b>TRAMO : COORDENADAS ETRS89.UTM-30N</b> |                                     | TI : TERRENO NATURAL              |                                    |
|   |                                     | <b>ESTADO DEL FIRME</b>           | <b>ESTADO DE LA SEÑALIZACIÓN</b>   |
| ● Inicio                                  | P.K. X Y Cota                       | N : NO EXISTE                     | N : NO EXISTE                      |
| ● Final                                   | 2269 305371,35 4275370,28 458,82    | <b>ESTADO DRENAJE TRANSVERSAL</b> | <b>ESTADO DRENAJE LONGITUDINAL</b> |
|   | 2466.01 305542,63 4275280,78 460,06 | N : NO EXISTE                     | N : NO EXISTE                      |



**INVENTARIO MUNICIPAL DE CAMINOS RURALES**  
 ILTMO. AYUNTAMIENTO DE BELALCÁZAR (Córdoba)


# FICHA TÉCNICA

## Camino 123



|                      |              |
|----------------------|--------------|
| NÚMERO DE INVENTARIO | 207_Tramo 2  |
| <b>207</b>           | febrero 2023 |

|                    |                                |
|--------------------|--------------------------------|
| <b>CÓDIGO INV.</b> | <b>DENOMINACIÓN DEL CAMINO</b> |
| 207                | Camino 123                     |







 Eje de Camino

**PK Eje Camino**

-  FINAL DEL CAMINO
-  INICIO DEL CAMINO

**Puntos\_I-F\_de\_tramos**

-  INICIO DE CAMINO
-  INICIO DE TRAMO
-  Senalización
-  Puntos Singulares



**Diputación de Córdoba**  
Delegación de Infraestructuras Rurales



**INVENTARIO MUNICIPAL DE CAMINOS RURALES**

ILTMO. AYUNTAMIENTO DE BELALCÁZAR (Córdoba)

## SEÑALIZACIÓN

| Identificador | Tipo | Código | Denominación | Estado | Coordenada X | Coordenada Y |
|---------------|------|--------|--------------|--------|--------------|--------------|
|---------------|------|--------|--------------|--------|--------------|--------------|

| CÓDIGO INV. | DENOMINACIÓN DEL CAMINO |
|-------------|-------------------------|
| <b>207</b>  | Camino 123              |

## REPORTAJE FOTOGRÁFICO

|                                      |               |           |            |
|--------------------------------------|---------------|-----------|------------|
| <span style="color: green;">●</span> |               | X         | Y          |
|                                      | Punto Inicial | 303610,51 | 4275109,19 |

|                                    |             |           |            |
|------------------------------------|-------------|-----------|------------|
| <span style="color: red;">●</span> |             | X         | Y          |
|                                    | Punto Final | 305542,63 | 4275280,78 |




## Inicio de tramo: 207\_Tramo 1

(207 → Camino 123)



PK: 0

Coordenadas → X: 303610.51; Y: 4275109.19




## Inicio de tramo: 207\_Tramo 2

(207 → Camino 123)



PK: 2269

Coordenadas → X: 305371.35; Y: 4275370.28





|                    |                                |
|--------------------|--------------------------------|
| <b>CÓDIGO INV.</b> | <b>DENOMINACIÓN DEL CAMINO</b> |
| 208                | Camino 124                     |

**NOMBRE POPULAR U OTROS NOMBRES**

|                            |                            |
|----------------------------|----------------------------|
| <b>TITULARIDAD</b>         | <b>OTRAS TITULARIDADES</b> |
| Ayuntamiento de Belalcázar |                            |

|                      |                       |
|----------------------|-----------------------|
| <b>USO PRINCIPAL</b> | <b>USO SECUNDARIO</b> |
| AGROGANADERO         |                       |

**PARAJES O PARTIDOS RURALES QUE ATRAVIESA**

NULL

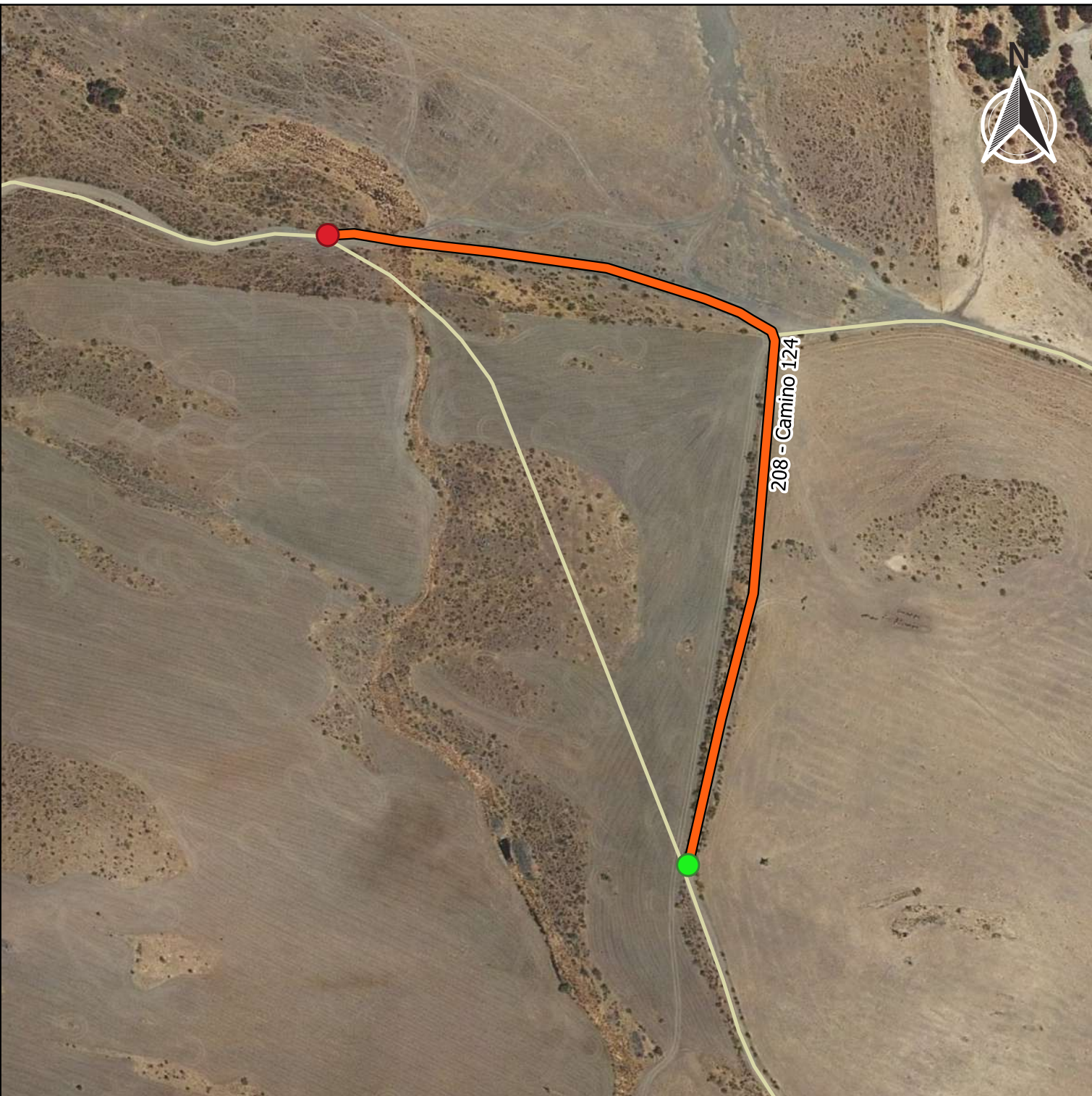
| TRAMIFICACIÓN |          |                        |                      |
|---------------|----------|------------------------|----------------------|
| PK Inicial    | PK Final | Denominación del Tramo | Referencia Catastral |
| 0             | 457,52   | 208_Tramo único        | 14008A06409003       |

**DESCRIPCIÓN**

NULL

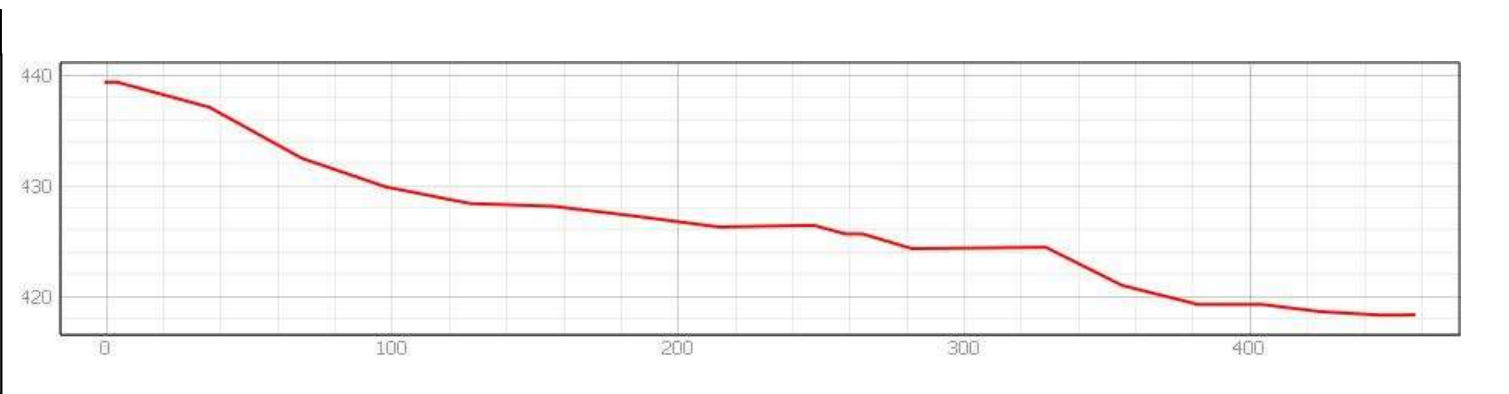


| <b>LONGITUD TOTAL (m)</b>     | 457       |            |
|-------------------------------|-----------|------------|
| <b>ANCH. MEDIA FÍSICA (m)</b> | 4         |            |
| <b>SUPERFICIE TOTAL (m²)</b>  | 1808.19   |            |
| COORDENADAS ETRS89.UTM-30N    |           |            |
| inicio_o_fin                  | X         | Y          |
| ● Punto Final                 | 306735,57 | 4275862,84 |
| ● Punto Inicial               | 306900,21 | 4275575,15 |



**OBSERVACIONES**

NULL



**FICHA TÉCNICA**  
Camino 124

NÚMERO DE INVENTARIO  
**208**

DATOS GENERALES DEL CAMINO  
febrero 2023



Ubicación en el Municipio



Situación del Tramo en el camino



| CÓDIGO INV. | DENOMINACIÓN DEL CAMINO | TRAMO           |
|-------------|-------------------------|-----------------|
| 208         | Camino 124              | 208_Tramo único |

| TITULARIDAD | Ayuntamiento de Belalcázar |
|-------------|----------------------------|
|-------------|----------------------------|

| COTITULARIDAD | : | OCUPACIÓN |  |
|---------------|---|-----------|--|
|---------------|---|-----------|--|

| REFERENCIA CATASTRAL | VÍA CON LA QUE COINCIDE |
|----------------------|-------------------------|
| 14008A06409003       |                         |

| PARAJE |  |
|--------|--|
|--------|--|

| OBSERVACIONES | NULL |
|---------------|------|
|---------------|------|

|   |        |                                   |                                    |
|---|--------|-----------------------------------|------------------------------------|
| LONGITUD DEL TRAMO (m)                    | 457.52 | <b>TIPO DE TRANSITABILIDAD</b>    |                                    |
| PENDIENTE DEL TRAMO (%)                   | -4.6   | MA : MAQUINARIA AGRÍCOLA          |                                    |
| ANCHURA DEL TRAMO (m)                     | 4      | <b>TIPO DE PAVIMENTACIÓN</b>      |                                    |
| <b>TRAMO : COORDENADAS ETRS89.UTM-30N</b> |        | TI : TERRENO NATURAL              |                                    |
|   |        | <b>ESTADO DEL FIRME</b>           | <b>ESTADO DE LA SEÑALIZACIÓN</b>   |
|   |        | B : BUENO                         | N : NO EXISTE                      |
|   |        | <b>ESTADO DRENAJE TRANSVERSAL</b> | <b>ESTADO DRENAJE LONGITUDINAL</b> |
|   |        | N : NO EXISTE                     | N : NO EXISTE                      |

|          | P.K.   | X         | Y          | Cota   |
|----------|--------|-----------|------------|--------|
| ● Inicio | 457.52 | 306735,57 | 4275862,84 | 418,33 |
| ● Final  | 0      | 306900,21 | 4275575,15 | 439,38 |




**INVENTARIO MUNICIPAL DE CAMINOS RURALES**  
 ILTMO. AYUNTAMIENTO DE BELALCÁZAR (Córdoba)

|                                    |                      |     |                 |
|------------------------------------|----------------------|-----|-----------------|
| <b>FICHA TÉCNICA</b><br>Camino 124 | NÚMERO DE INVENTARIO | 208 | 208_Tramo único |
|                                    |                      |     | febrero 2023    |





|                    |                                |
|--------------------|--------------------------------|
| <b>CÓDIGO INV.</b> | <b>DENOMINACIÓN DEL CAMINO</b> |
| <b>208</b>         | Camino 124                     |







 Eje de Camino

**PK Eje Camino**

-  FINAL DEL CAMINO
-  INICIO DEL CAMINO

**Puntos\_I-F\_de\_tramos**

-  INICIO DE CAMINO
-  INICIO DE TRAMO
-  Senalización
-  Puntos Singulares



**Diputación de Córdoba**  
Delegación de Infraestructuras Rurales



**INVENTARIO MUNICIPAL DE CAMINOS RURALES**

ILTMO. AYUNTAMIENTO DE BELALCÁZAR  
(Córdoba)

## SEÑALIZACIÓN

| Identificador | Tipo | Código | Denominación | Estado | Coordenada X | Coordenada Y |
|---------------|------|--------|--------------|--------|--------------|--------------|
|---------------|------|--------|--------------|--------|--------------|--------------|

| CÓDIGO INV. | DENOMINACIÓN DEL CAMINO |
|-------------|-------------------------|
| <b>208</b>  | Camino 124              |

## REPORTAJE FOTOGRÁFICO

|  | X         | Y          |
|--|-----------|------------|
| <span style="color: green;">●</span> Punto Inicial | 306900,21 | 4275575,15 |

|  | X         | Y          |
|--|-----------|------------|
| <span style="color: red;">●</span> Punto Final | 306735,57 | 4275862,84 |




# Inicio de tramo: 208\_Tramo nico

(208 → Camino 124)



PK: 0

Coordenadas → X: 306900.21; Y: 4275575.15



|                    |                                |
|--------------------|--------------------------------|
| <b>CÓDIGO INV.</b> | <b>DENOMINACIÓN DEL CAMINO</b> |
| 209                | Camino 125                     |

|                                       |
|---------------------------------------|
| <b>NOMBRE POPULAR U OTROS NOMBRES</b> |
|                                       |

|                            |                            |
|----------------------------|----------------------------|
| <b>TITULARIDAD</b>         | <b>OTRAS TITULARIDADES</b> |
| Ayuntamiento de Belalcázar |                            |

|                      |                       |
|----------------------|-----------------------|
| <b>USO PRINCIPAL</b> | <b>USO SECUNDARIO</b> |
| AGROGANADERO         |                       |

|   |
|---|
| <b>PARAJES O PARTIDOS RURALES QUE ATRAVIESA</b> |
| NULL  |

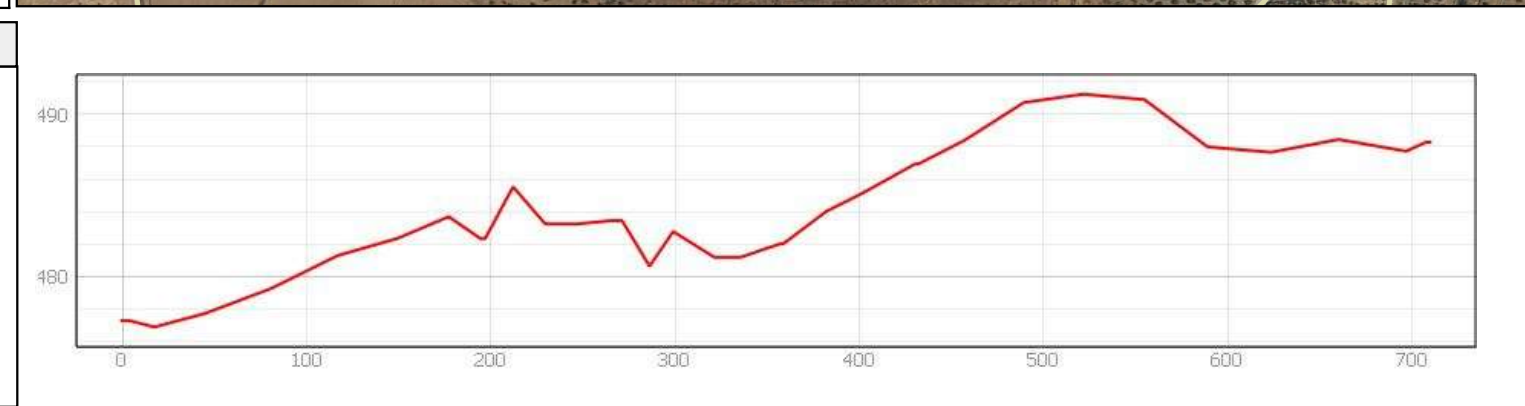
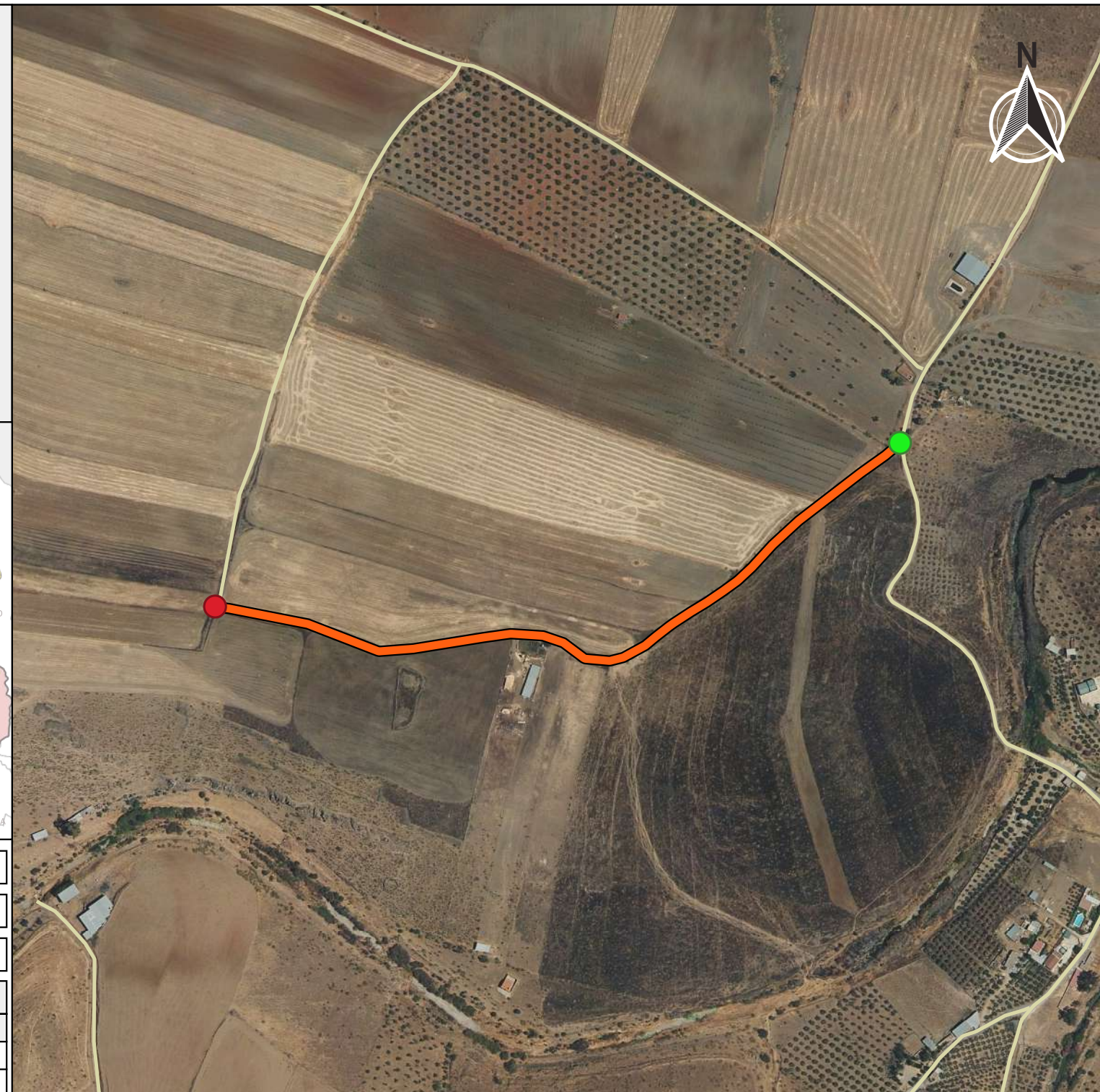
| TRAMIFICACIÓN |          |                        |                      |
|---------------|----------|------------------------|----------------------|
| PK Inicial    | PK Final | Denominación del Tramo | Referencia Catastral |
| 0             | 430,64   | 209_Tramo 1            | 14008A06509011       |
| 430,64        | 710,2    | 209_Tramo 2            | 14008A06509011       |

|                    |
|--------------------|
| <b>DESCRIPCIÓN</b> |
| NULL               |



| <b>LONGITUD TOTAL (m)</b>     | 710       |            |
|-------------------------------|-----------|------------|
| <b>ANCH. MEDIA FÍSICA (m)</b> | 4.5       |            |
| <b>SUPERFICIE TOTAL (m²)</b>  | 2749.36   |            |
| COORDENADAS ETRS89.UTM-30N    |           |            |
| inicio_o_fin                  | X         | Y          |
| ● Punto Inicial               | 311105,68 | 4273469,97 |
| ● Punto Final                 | 310477,64 | 4273319,95 |

|                      |
|----------------------|
| <b>OBSERVACIONES</b> |
| NULL                 |

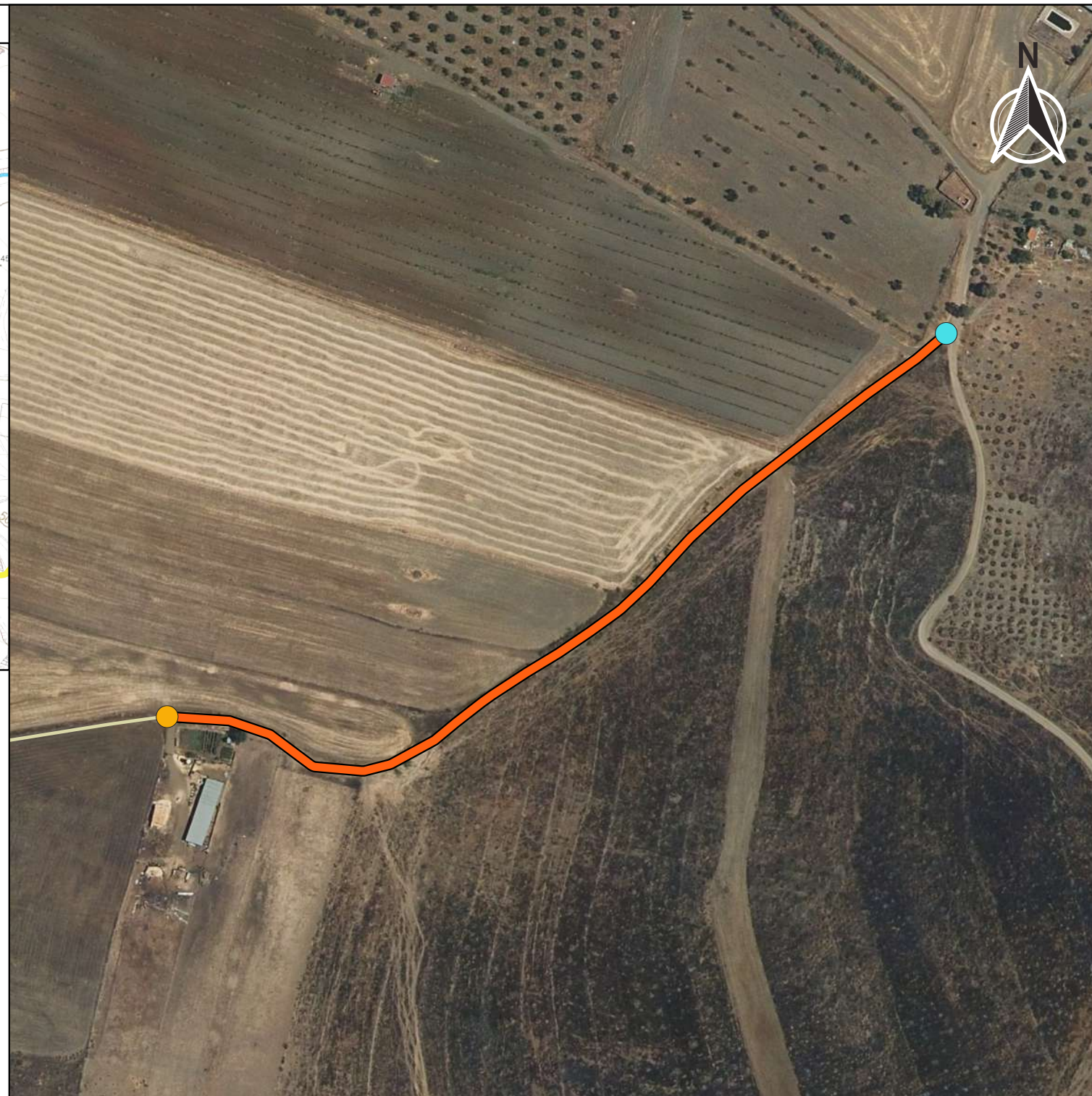
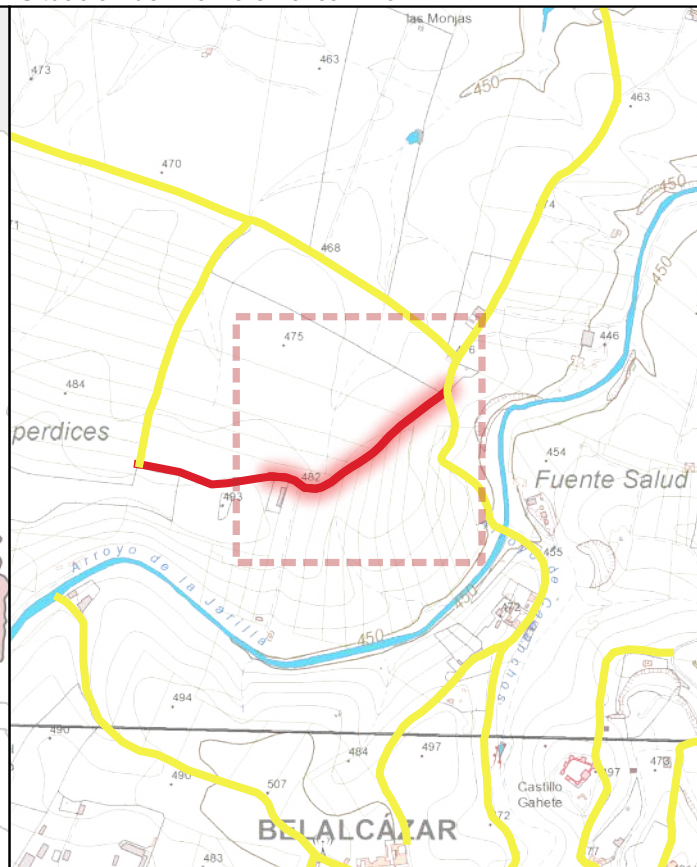




Ubicación en el Municipio



Situación del Tramo en el camino



| CÓDIGO INV. | DENOMINACIÓN DEL CAMINO | TRAMO       |
|-------------|-------------------------|-------------|
| 209         | Camino 125              | 209_Tramo 1 |

| TITULARIDAD | Ayuntamiento de Belalcázar |
|-------------|----------------------------|
|-------------|----------------------------|

| COTITULARIDAD | : | OCUPACIÓN |  |
|---------------|---|-----------|--|
|---------------|---|-----------|--|

| REFERENCIA CATASTRAL | VÍA CON LA QUE COINCIDE |
|----------------------|-------------------------|
| 14008A06509011       |                         |

| PARAJE |  |
|--------|--|
|--------|--|

| OBSERVACIONES | NULL |
|---------------|------|
|---------------|------|

|                        |        |
|------------------------|--------|
| LONGITUD DEL TRAMO (m) | 430.64 |
|------------------------|--------|

|                         |      |
|-------------------------|------|
| PENDIENTE DEL TRAMO (%) | 2.24 |
|-------------------------|------|

|                       |   |
|-----------------------|---|
| ANCHURA DEL TRAMO (m) | 4 |
|-----------------------|---|

| TRAMO : COORDENADAS ETRS89.UTM-30N |   |   |      |  |
|------------------------------------|---|---|------|--|
| P.K.                               | X | Y | Cota |  |

|          |        |           |            |        |
|----------|--------|-----------|------------|--------|
| ● Inicio | 0      | 311105,68 | 4273469,97 | 477,29 |
| ● Final  | 430.64 | 310749,89 | 4273294,98 | 486,94 |

| TIPO DE TRANSITABILIDAD | AU : AUTOMÓVILES |
|-------------------------|------------------|
|-------------------------|------------------|

| TIPO DE PAVIMENTACIÓN | TI : TERRENO NATURAL |
|-----------------------|----------------------|
|-----------------------|----------------------|

| ESTADO DEL FIRME | ESTADO DE LA SEÑALIZACIÓN |
|------------------|---------------------------|
| R : REGULAR      | N : NO EXISTE             |

| ESTADO DRENAJE TRANSVERSAL | ESTADO DRENAJE LONGITUDINAL |
|----------------------------|-----------------------------|
| N : NO EXISTE              | N : NO EXISTE               |

| ESTADO DRENAJE TRANSVERSAL | ESTADO DRENAJE LONGITUDINAL |
|----------------------------|-----------------------------|
| N : NO EXISTE              | N : NO EXISTE               |



**INVENTARIO MUNICIPAL DE CAMINOS RURALES**  
 ILTMO. AYUNTAMIENTO DE BELALCÁZAR (Córdoba)

# FICHA TÉCNICA

## Camino 125

NÚMERO DE INVENTARIO  
**209**

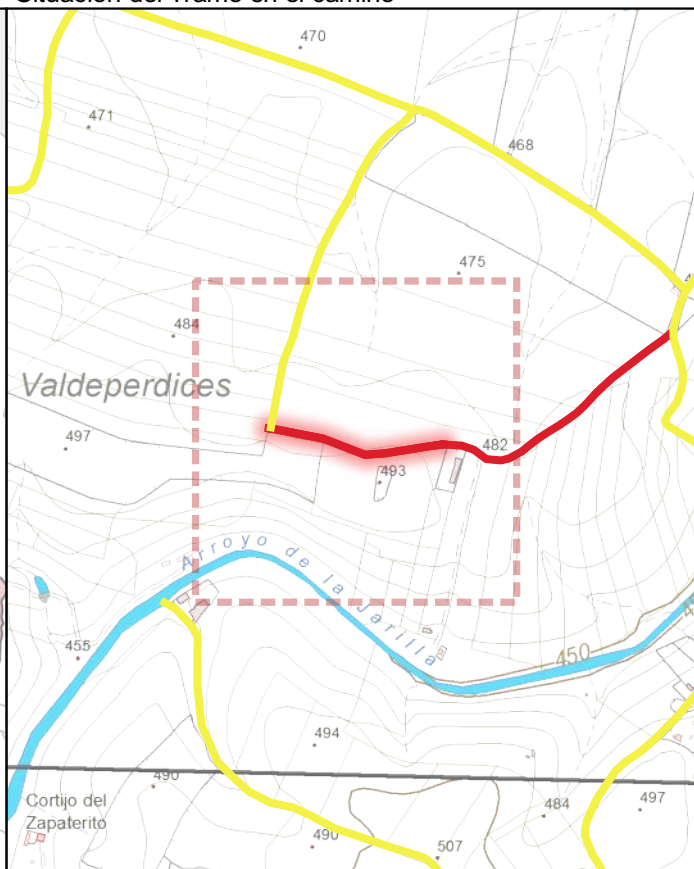
**209\_Tramo 1**  
 febrero 2023



Ubicación en el Municipio



Situación del Tramo en el camino



| CÓDIGO INV. | DENOMINACIÓN DEL CAMINO | TRAMO       |
|-------------|-------------------------|-------------|
| 209         | Camino 125              | 209_Tramo 2 |

| TITULARIDAD | Ayuntamiento de Belalcázar |
|-------------|----------------------------|
|-------------|----------------------------|

| COTITULARIDAD | : | OCUPACIÓN | Usurpado |
|---------------|---|-----------|----------|
|---------------|---|-----------|----------|

| REFERENCIA CATASTRAL | VÍA CON LA QUE COINCIDE |
|----------------------|-------------------------|
| 14008A06509011       |                         |

| PARAJE |
|--------|
|        |

| OBSERVACIONES |
|---------------|
| NULL          |

|                        |        |
|------------------------|--------|
| LONGITUD DEL TRAMO (m) | 279.56 |
|------------------------|--------|

|                         |      |
|-------------------------|------|
| PENDIENTE DEL TRAMO (%) | 0.48 |
|-------------------------|------|

|                       |   |
|-----------------------|---|
| ANCHURA DEL TRAMO (m) | 0 |
|-----------------------|---|

| TRAMO : COORDENADAS ETRS89.UTM-30N |        |           |            |        |
|------------------------------------|--------|-----------|------------|--------|
| P.K.                               | X      | Y         | Cota       |        |
| ● Inicio                           | 430.64 | 310749,89 | 4273294,98 | 486,94 |
| ● Final                            | 710.2  | 310477,64 | 4273319,95 | 488,28 |

| TIPO DE TRANSITABILIDAD |
|-------------------------|
|-------------------------|

|               |
|---------------|
| PE : PEATONES |
|---------------|

| TIPO DE PAVIMENTACIÓN |
|-----------------------|
|-----------------------|

|                      |
|----------------------|
| TI : TERRENO NATURAL |
|----------------------|

| ESTADO DEL FIRME | ESTADO DE LA SEÑALIZACIÓN |
|------------------|---------------------------|
|------------------|---------------------------|

|               |               |
|---------------|---------------|
| N : NO EXISTE | N : NO EXISTE |
|---------------|---------------|

| ESTADO DRENAJE TRANSVERSAL | ESTADO DRENAJE LONGITUDINAL |
|----------------------------|-----------------------------|
|----------------------------|-----------------------------|

|               |               |
|---------------|---------------|
| N : NO EXISTE | N : NO EXISTE |
|---------------|---------------|



**INVENTARIO MUNICIPAL DE CAMINOS RURALES**  
 ILTMO. AYUNTAMIENTO DE BELALCÁZAR  
 (Córdoba)

# FICHA TÉCNICA

## Camino 125

NÚMERO DE INVENTARIO


**209**

209\_Tramo 2



febrero 2023

|                    |                                |
|--------------------|--------------------------------|
| <b>CÓDIGO INV.</b> | <b>DENOMINACIÓN DEL CAMINO</b> |
| <b>209</b>         | Camino 125                     |







 Eje de Camino

**PK Eje Camino**

-  FINAL DEL CAMINO
-  INICIO DEL CAMINO

**Puntos\_I-F\_de\_tramos**

-  INICIO DE CAMINO
-  INICIO DE TRAMO
-  Senalización
-  Puntos Singulares



**Diputación de Córdoba**  
Delegación de Infraestructuras Rurales



**INVENTARIO MUNICIPAL DE CAMINOS RURALES**

ILTMO. AYUNTAMIENTO DE BELALCÁZAR (Córdoba)

**SEÑALIZACIÓN**

| Identificador | Tipo | Código | Denominación | Estado | Coordenada X | Coordenada Y |
|---------------|------|--------|--------------|--------|--------------|--------------|
|---------------|------|--------|--------------|--------|--------------|--------------|

| CÓDIGO INV. | DENOMINACIÓN DEL CAMINO |
|-------------|-------------------------|
| <b>209</b>  | Camino 125              |

**REPORTAJE FOTOGRÁFICO**

|                 | X         | Y          |
|-----------------|-----------|------------|
| ● Punto Inicial | 311105,68 | 4273469,97 |

|               | X         | Y          |
|---------------|-----------|------------|
| ● Punto Final | 310477,64 | 4273319,95 |





## Inicio de tramo: 209\_Tramo 1

(209 → Camino 125)



PK: 0

Coordenadas → X: 311105.68; Y: 4273469.97



## Inicio de tramo: 209\_Tramo 2

(209 → Camino 125)



PK: 430.64

Coordenadas → X: 310749.89; Y: 4273294.98



|                    |                                |
|--------------------|--------------------------------|
| <b>CÓDIGO INV.</b> | <b>DENOMINACIÓN DEL CAMINO</b> |
| 210                | Camino 126                     |

|                                       |
|---------------------------------------|
| <b>NOMBRE POPULAR U OTROS NOMBRES</b> |
|                                       |

|                            |                            |
|----------------------------|----------------------------|
| <b>TITULARIDAD</b>         | <b>OTRAS TITULARIDADES</b> |
| Ayuntamiento de Belalcázar |                            |

|                      |                       |
|----------------------|-----------------------|
| <b>USO PRINCIPAL</b> | <b>USO SECUNDARIO</b> |
| AGROGANADERO         |                       |

|   |
|---|
| <b>PARAJES O PARTIDOS RURALES QUE ATRAVIESA</b> |
| NULL  |

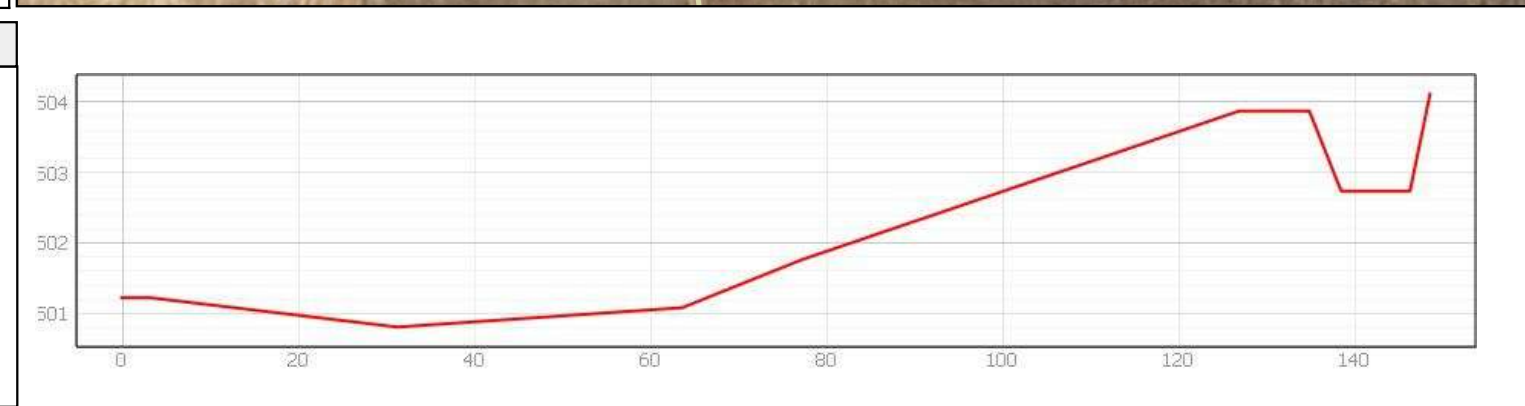
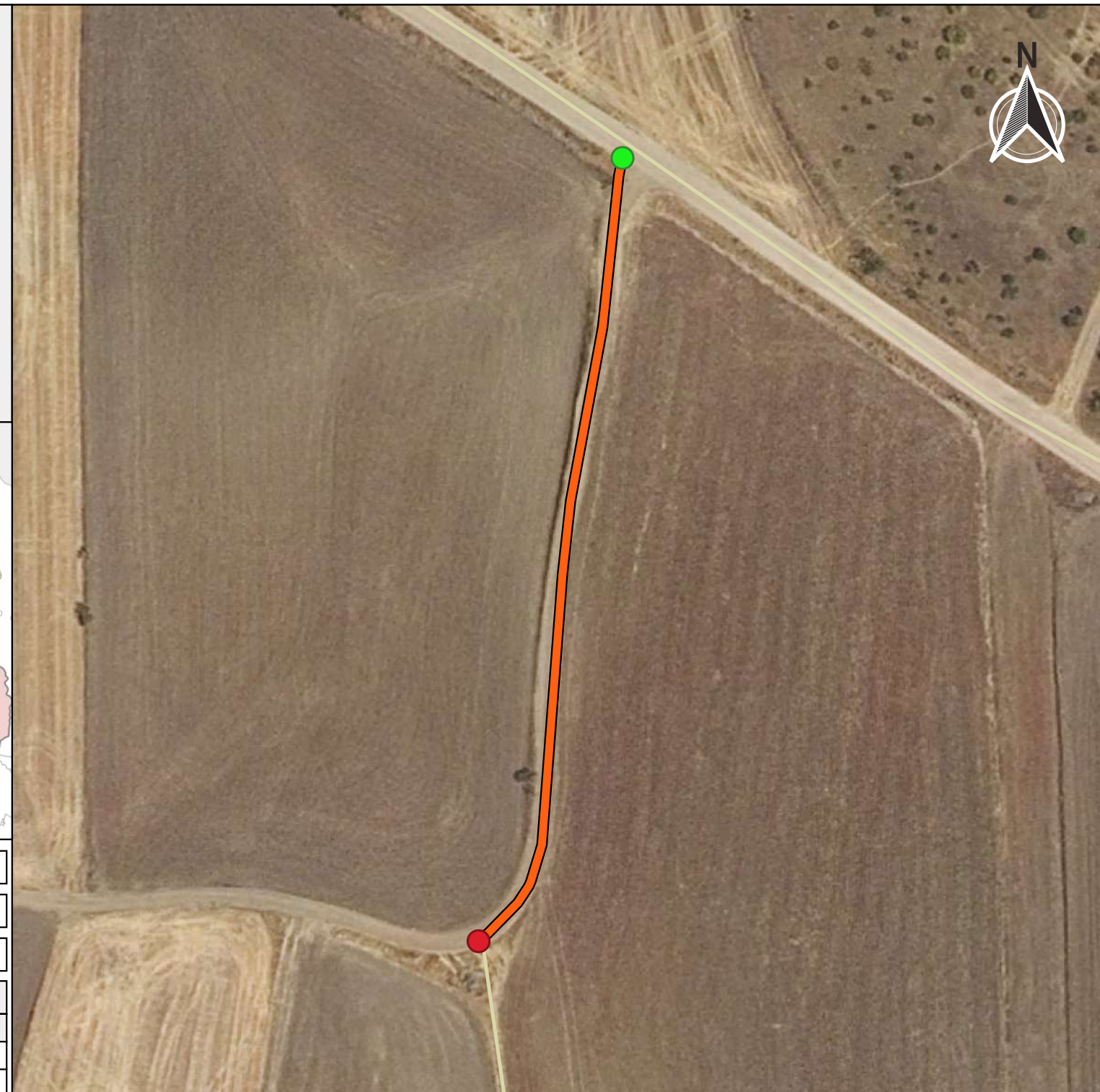
|                      |          |                        |                      |
|----------------------|----------|------------------------|----------------------|
| <b>TRAMIFICACIÓN</b> |          |                        |                      |
| PK Inicial           | PK Final | Denominación del Tramo | Referencia Catastral |
| 0                    | 148,6    | 210_Tramo único        | 14008A06209003       |

|                    |
|--------------------|
| <b>DESCRIPCIÓN</b> |
| NULL               |



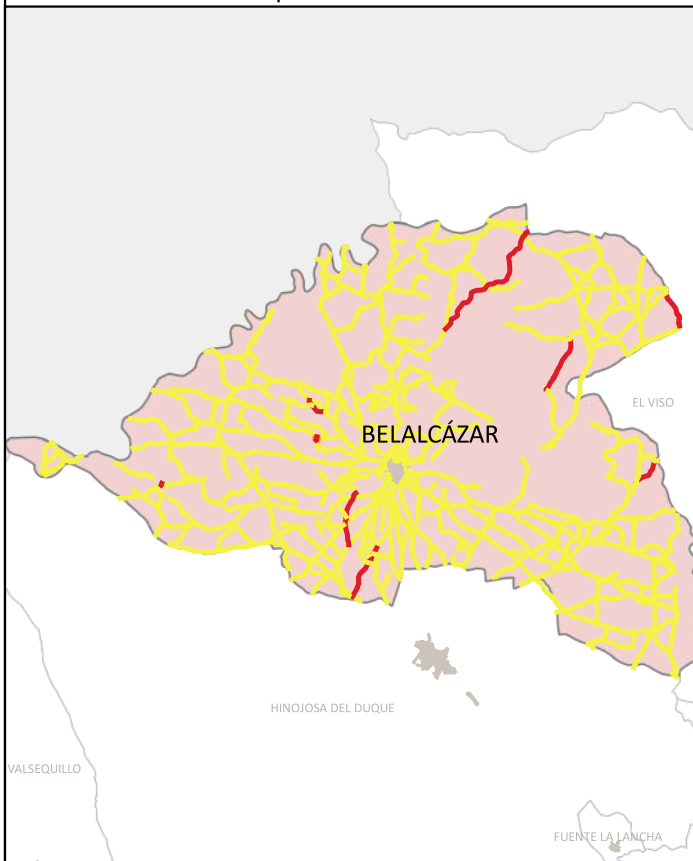
|                                   |           |            |
|-----------------------------------|-----------|------------|
| <b>LONGITUD TOTAL (m)</b>         | 148       |            |
| <b>ANCH. MEDIA FÍSICA (m)</b>     | 4.5       |            |
| <b>SUPERFICIE TOTAL (m²)</b>      | 702.21    |            |
| <b>COORDENADAS ETRS89.UTM-30N</b> |           |            |
| inicio_o_fin                      | X         | Y          |
| ● Punto Inicial                   | 307655,06 | 4273430,69 |
| ● Punto Final                     | 307628,67 | 4273287,09 |

|                      |
|----------------------|
| <b>OBSERVACIONES</b> |
| NULL                 |

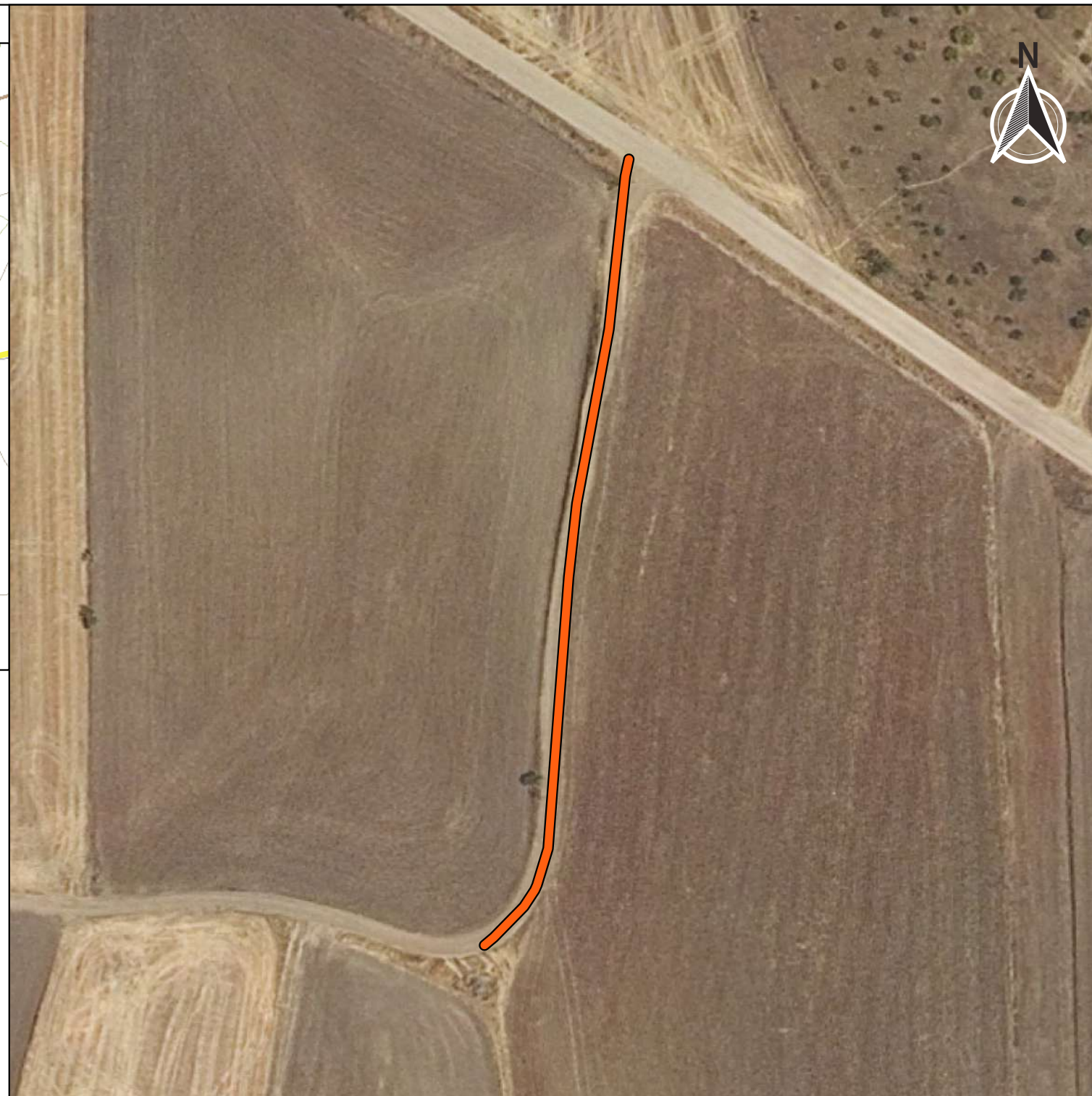
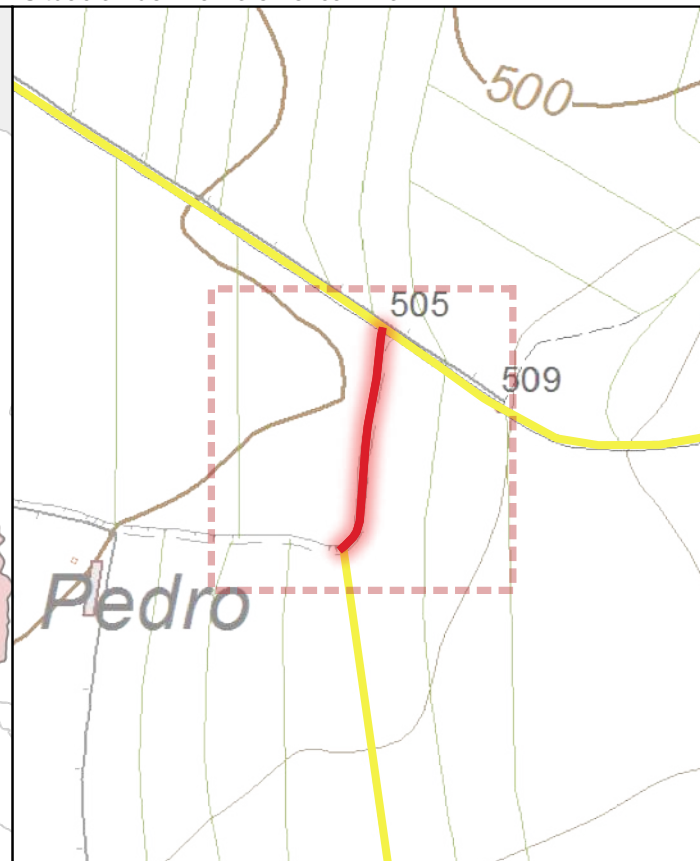




Ubicación en el Municipio



Situación del Tramo en el camino



| CÓDIGO INV. | DENOMINACIÓN DEL CAMINO | TRAMO           |
|-------------|-------------------------|-----------------|
| 210         | Camino 126              | 210_Tramo único |

|             |                            |
|-------------|----------------------------|
| TITULARIDAD | Ayuntamiento de Belalcázar |
|-------------|----------------------------|

|               |           |
|---------------|-----------|
| COTITULARIDAD | OCUPACIÓN |
| :             |           |

|                      |                         |
|----------------------|-------------------------|
| REFERENCIA CATASTRAL | VÍA CON LA QUE COINCIDE |
| 14008A06209003       |                         |

|        |
|--------|
| PARAJE |
|        |

|               |
|---------------|
| OBSERVACIONES |
| NULL          |

|                        |       |
|------------------------|-------|
| LONGITUD DEL TRAMO (m) | 148.6 |
|------------------------|-------|

|                         |      |
|-------------------------|------|
| PENDIENTE DEL TRAMO (%) | 1.94 |
|-------------------------|------|

|                       |     |
|-----------------------|-----|
| ANCHURA DEL TRAMO (m) | 3.5 |
|-----------------------|-----|

|                                    |       |           |            |        |
|------------------------------------|-------|-----------|------------|--------|
| TRAMO : COORDENADAS ETRS89.UTM-30N |       |           |            |        |
| P.K.                               | X     | Y         | Cota       |        |
| ● Inicio                           | 0     | 307655,06 | 4273430,69 | 501,22 |
| ● Final                            | 148.6 | 307628,67 | 4273287,09 | 504,11 |

|                         |
|-------------------------|
| TIPO DE TRANSITABILIDAD |
|-------------------------|

|                          |
|--------------------------|
| MA : MAQUINARIA AGRÍCOLA |
|--------------------------|

|                       |
|-----------------------|
| TIPO DE PAVIMENTACIÓN |
|-----------------------|

|                      |
|----------------------|
| TI : TERRENO NATURAL |
|----------------------|

|                  |                           |
|------------------|---------------------------|
| ESTADO DEL FIRME | ESTADO DE LA SEÑALIZACIÓN |
| B : BUENO        | N : NO EXISTE             |

|                            |                             |
|----------------------------|-----------------------------|
| ESTADO DRENAJE TRANSVERSAL | ESTADO DRENAJE LONGITUDINAL |
| N : NO EXISTE              | N : NO EXISTE               |



INVENTARIO MUNICIPAL DE CAMINOS RURALES  
 ILTMO. AYUNTAMIENTO DE BELALCÁZAR  
 (Córdoba)

# FICHA TÉCNICA

## Camino 126


NÚMERO DE INVENTARIO

210

210\_Tramo único



febrero 2023

| CÓDIGO INV. | DENOMINACIÓN DEL CAMINO |
|-------------|-------------------------|
| 210         | Camino 126              |







 Eje de Camino

**PK Eje Camino**

-  FINAL DEL CAMINO
-  INICIO DEL CAMINO

**Puntos\_I-F\_de\_tramos**

-  INICIO DE CAMINO
-  INICIO DE TRAMO
-  Senalización
-  Puntos Singulares



**Diputación de Córdoba**  
Delegación de Infraestructuras Rurales



**INVENTARIO MUNICIPAL  
DE CAMINOS RURALES**

ILTMO. AYUNTAMIENTO DE  
BELALCÁZAR  
(Córdoba)

## SEÑALIZACIÓN

| Identificador | Tipo | Código | Denominación | Estado | Coordenada X | Coordenada Y |
|---------------|------|--------|--------------|--------|--------------|--------------|
|---------------|------|--------|--------------|--------|--------------|--------------|

| CÓDIGO INV. | DENOMINACIÓN DEL CAMINO |
|-------------|-------------------------|
| <b>210</b>  | Camino 126              |

## REPORTAJE FOTOGRÁFICO

|  | X         | Y          |
|--|-----------|------------|
| <span style="color: green;">●</span> Punto Inicial | 307655,06 | 4273430,69 |

|  | X         | Y          |
|--|-----------|------------|
| <span style="color: red;">●</span> Punto Final | 307628,67 | 4273287,09 |




# Inicio de tramo: 210\_Tramo nico

(210 → Camino 126)



PK: 0

Coordenadas → X: 307655.06; Y: 4273430.69



| CÓDIGO INV. | DENOMINACIÓN DEL CAMINO |
|-------------|-------------------------|
| 211         | Camino 127              |

| NOMBRE POPULAR U OTROS NOMBRES |
|--------------------------------|
|                                |

| TITULARIDAD                | OTRAS TITULARIDADES |
|----------------------------|---------------------|
| Ayuntamiento de Belalcázar |                     |

| USO PRINCIPAL | USO SECUNDARIO |
|---------------|----------------|
| AGROGANADERO  |                |

| PARAJES O PARTIDOS RURALES QUE ATRAVIESA |
|--|
| NULL                                     |

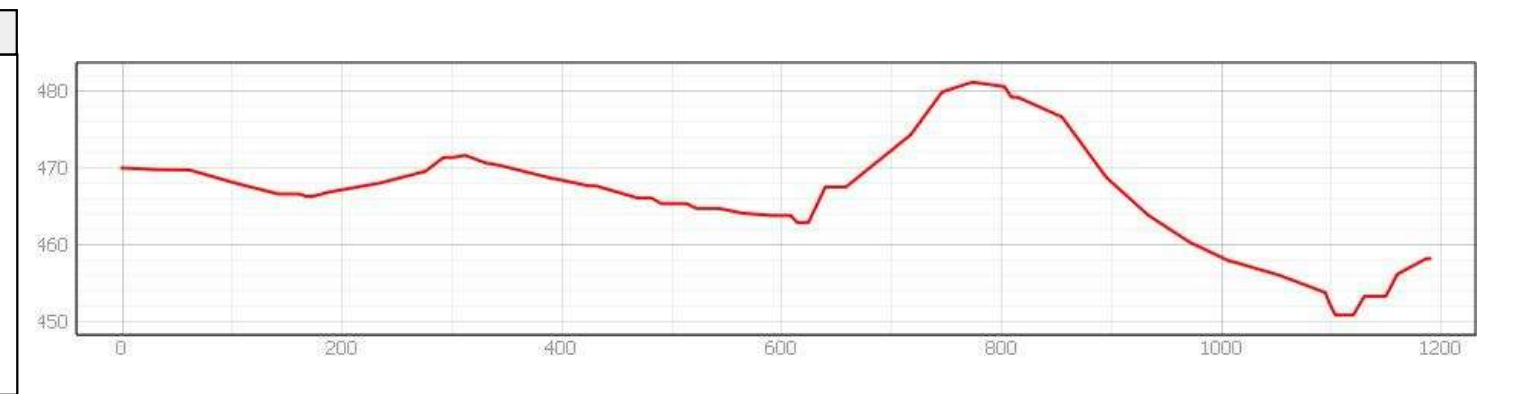
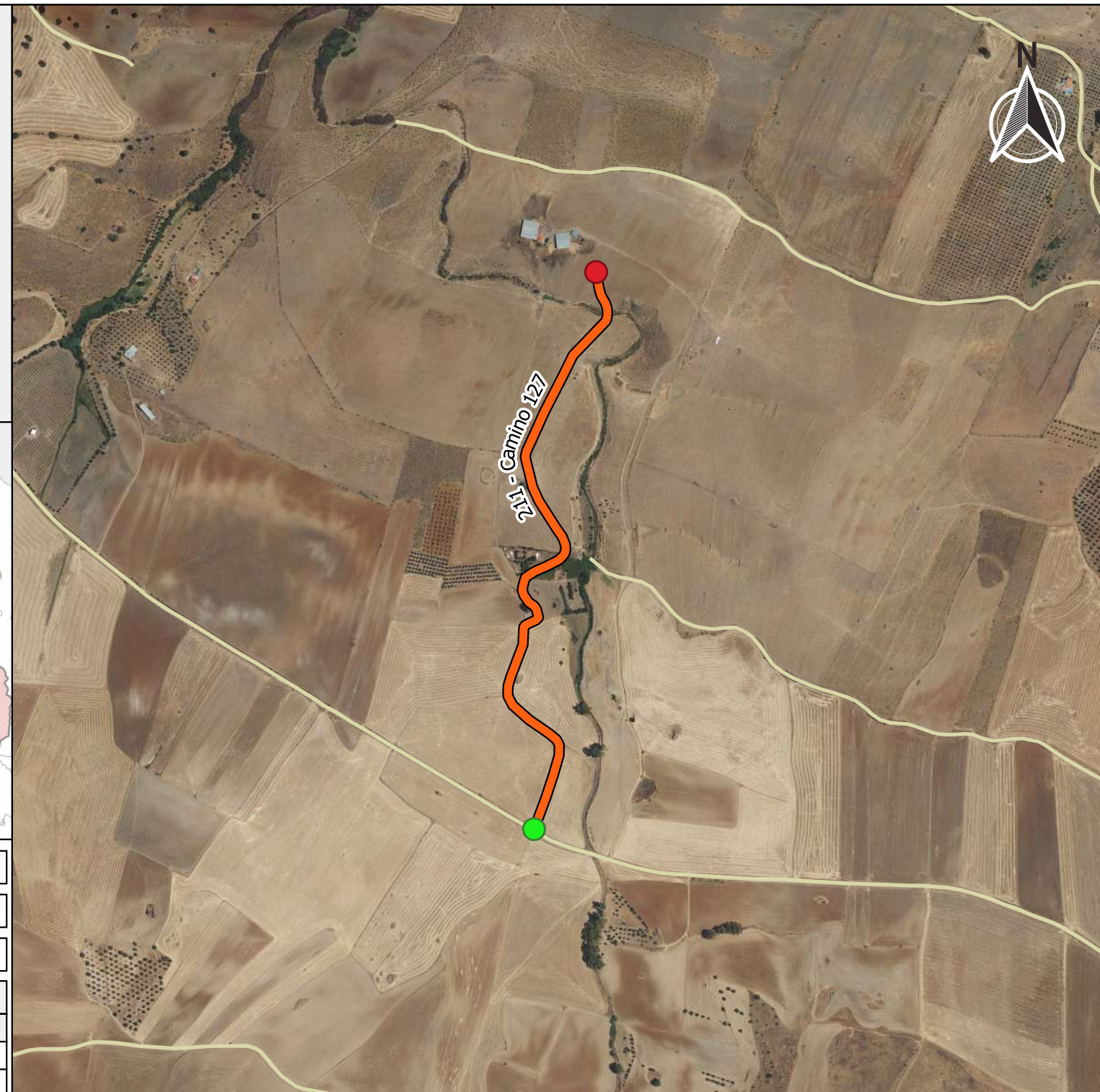
| TRAMIFICACIÓN |          |                        |                                   |
|---------------|----------|------------------------|-----------------------------------|
| PK Inicial    | PK Final | Denominación del Tramo | Referencia Catastral              |
| 0             | 542,58   | 211_Tramo 1            | 14008A06309011                    |
| 542,58        | 1209,74  | 211_Tramo 2            | 14008A06309011,<br>14008A06309013 |

| DESCRIPCIÓN |
|-------------|
| NULL        |



| LONGITUD TOTAL (m)         | 1210      |            |
|----------------------------|-----------|------------|
| ANCH. MEDIA FÍSICA (m)     | 4         |            |
| SUPERFICIE TOTAL (m²)      | 5511.5    |            |
| COORDENADAS ETRS89.UTM-30N |           |            |
| inicio_o_fin               | X         | Y          |
| ● Punto Inicial            | 306280,29 | 4273879,04 |
| ● Punto Final              | 306394,08 | 4274900,4  |

| OBSERVACIONES |
|---------------|
| NULL          |

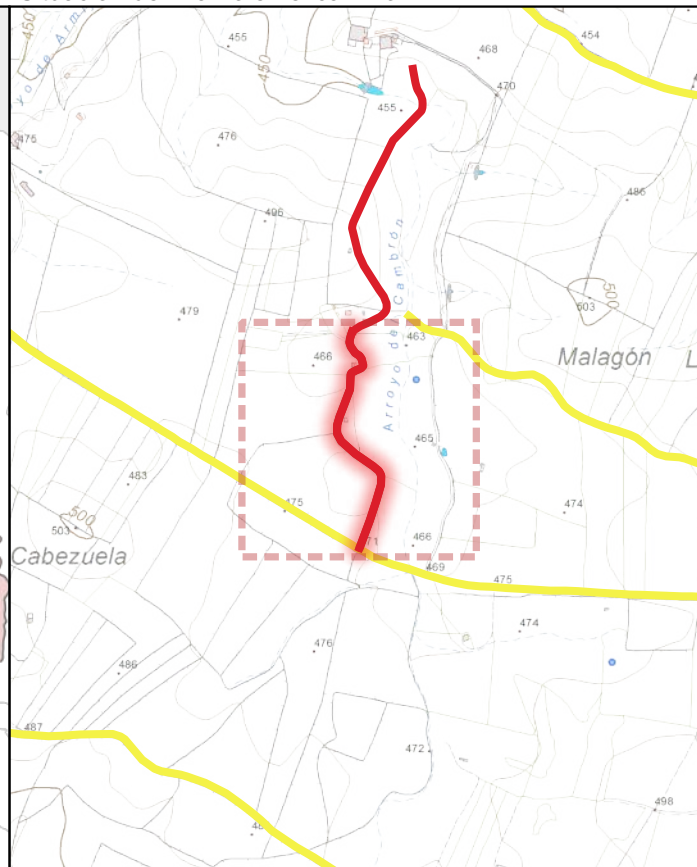




Ubicación en el Municipio



Situación del Tramo en el camino



| CÓDIGO INV. | DENOMINACIÓN DEL CAMINO | TRAMO       |
|-------------|-------------------------|-------------|
| 211         | Camino 127              | 211_Tramo 1 |

| TITULARIDAD | Ayuntamiento de Belalcázar |
|-------------|----------------------------|
|-------------|----------------------------|

| COTITULARIDAD | : | OCUPACIÓN |  |
|---------------|---|-----------|--|
|---------------|---|-----------|--|

| REFERENCIA CATASTRAL | VÍA CON LA QUE COINCIDE |
|----------------------|-------------------------|
| 14008A06309011       |                         |

| PARAJE |  |
|--------|--|
|--------|--|

| OBSERVACIONES | NULL |
|---------------|------|
|---------------|------|

|                        |        |
|------------------------|--------|
| LONGITUD DEL TRAMO (m) | 542.58 |
|------------------------|--------|

|                         |       |
|-------------------------|-------|
| PENDIENTE DEL TRAMO (%) | -0.97 |
|-------------------------|-------|

|                       |     |
|-----------------------|-----|
| ANCHURA DEL TRAMO (m) | 3.5 |
|-----------------------|-----|

| TRAMO : COORDENADAS ETRS89.UTM-30N |   |   |      |  |
|------------------------------------|---|---|------|--|
| P.K.                               | X | Y | Cota |  |

|          |        |           |            |        |
|----------|--------|-----------|------------|--------|
| ● Inicio | 542.58 | 306264,65 | 4274340,73 | 464,67 |
| ● Final  | 0      | 306280,29 | 4273879,04 | 469,92 |

| TIPO DE TRANSITABILIDAD | MA : MAQUINARIA AGRÍCOLA |
|-------------------------|--------------------------|
|-------------------------|--------------------------|

| TIPO DE PAVIMENTACIÓN | TI : TERRENO NATURAL |
|-----------------------|----------------------|
|-----------------------|----------------------|

| ESTADO DEL FIRME | ESTADO DE LA SEÑALIZACIÓN |
|------------------|---------------------------|
| R : REGULAR      | N : NO EXISTE             |

| ESTADO DRENAJE TRANSVERSAL | ESTADO DRENAJE LONGITUDINAL |
|----------------------------|-----------------------------|
| N : NO EXISTE              | N : NO EXISTE               |

| ESTADO DRENAJE TRANSVERSAL | ESTADO DRENAJE LONGITUDINAL |
|----------------------------|-----------------------------|
| N : NO EXISTE              | N : NO EXISTE               |



INVENTARIO MUNICIPAL DE CAMINOS RURALES  
 ILTMO. AYUNTAMIENTO DE BELALCÁZAR  
 (Córdoba)

# FICHA TÉCNICA

## Camino 127

NÚMERO DE INVENTARIO  
**211**


211\_Tramo 1  
 febrero 2023







|                    |                                |
|--------------------|--------------------------------|
| <b>CÓDIGO INV.</b> | <b>DENOMINACIÓN DEL CAMINO</b> |
| 211                | Camino 127                     |







 Eje de Camino

**PK Eje Camino**

-  FINAL DEL CAMINO
-  INICIO DEL CAMINO

**Puntos\_I-F\_de\_tramos**

-  INICIO DE CAMINO
-  INICIO DE TRAMO
-  Senalización
-  Puntos Singulares



**Diputación de Córdoba**  
Delegación de Infraestructuras Rurales



**INVENTARIO MUNICIPAL DE CAMINOS RURALES**

ILTMO. AYUNTAMIENTO DE BELALCÁZAR (Córdoba)

## SEÑALIZACIÓN

| Identificador | Tipo | Código | Denominación | Estado | Coordenada X | Coordenada Y |
|---------------|------|--------|--------------|--------|--------------|--------------|
|---------------|------|--------|--------------|--------|--------------|--------------|

| CÓDIGO INV. | DENOMINACIÓN DEL CAMINO |
|-------------|-------------------------|
| <b>211</b>  | Camino 127              |

## REPORTAJE FOTOGRÁFICO

|  |           |            |
|--|-----------|------------|
|  | X         | Y          |
| <span style="color: green;">●</span> Punto Inicial | 306280,29 | 4273879,04 |

|  |           |           |
|--|-----------|-----------|
|  | X         | Y         |
| <span style="color: red;">●</span> Punto Final | 306394,08 | 4274900,4 |




## Inicio de tramo: 211\_Tramo 1

(211 → Camino 127)



PK: 0

Coordenadas → X: 306280.29; Y: 4273879.04




## Inicio de tramo: 211\_Tramo 2

(211 → Camino 127)



PK: 542.58

Coordenadas → X: 306264.65; Y: 4274340.73



|                    |                                |
|--------------------|--------------------------------|
| <b>CÓDIGO INV.</b> | <b>DENOMINACIÓN DEL CAMINO</b> |
| 212                | Camino 128                     |

|                                       |
|---------------------------------------|
| <b>NOMBRE POPULAR U OTROS NOMBRES</b> |
|                                       |

|                            |                            |
|----------------------------|----------------------------|
| <b>TITULARIDAD</b>         | <b>OTRAS TITULARIDADES</b> |
| Ayuntamiento de Belalcázar |                            |

|                      |                       |
|----------------------|-----------------------|
| <b>USO PRINCIPAL</b> | <b>USO SECUNDARIO</b> |
| AGROGANADERO         |                       |

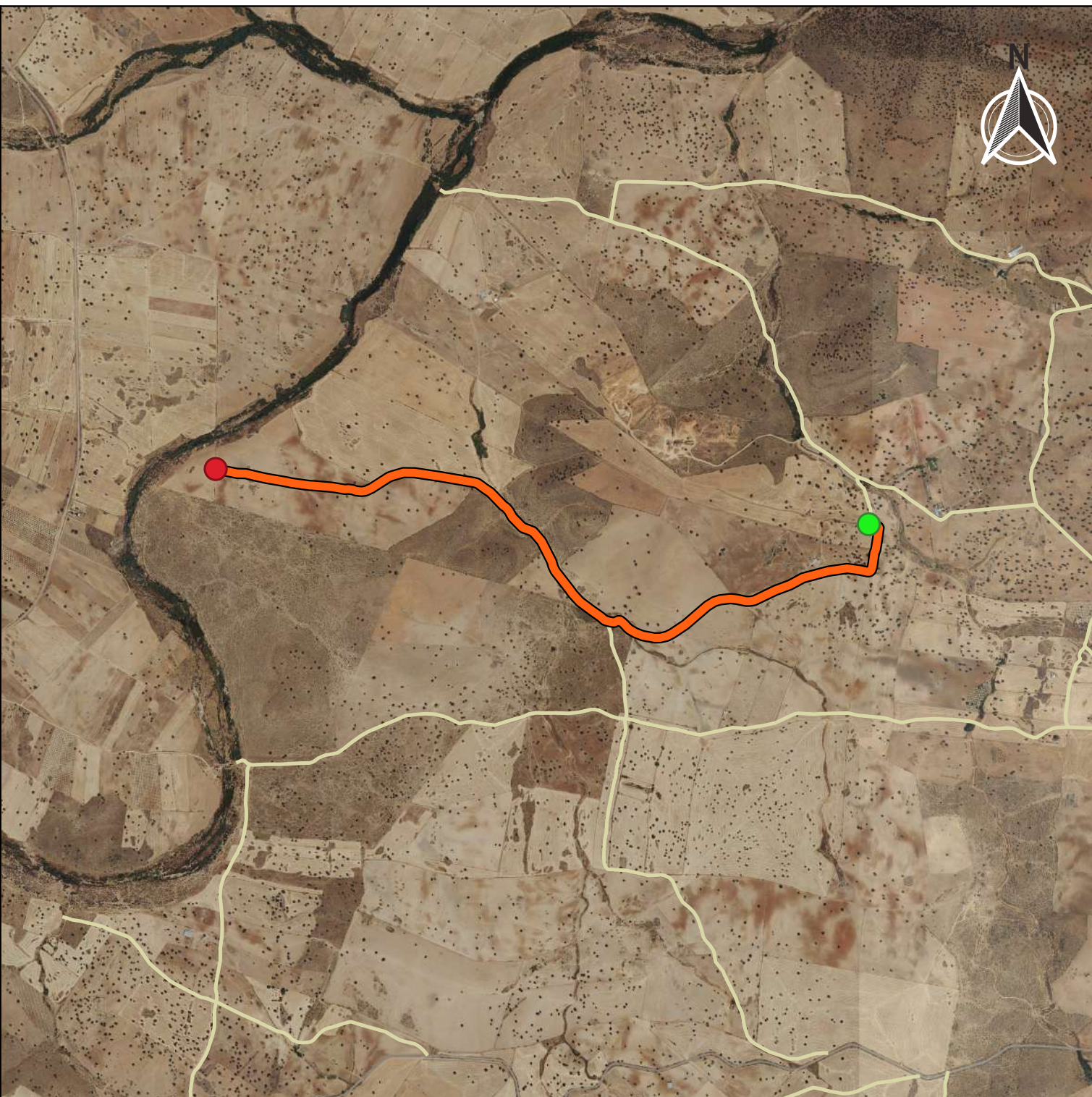
|   |
|---|
| <b>PARAJES O PARTIDOS RURALES QUE ATRAVIESA</b> |
| NULL  |

| TRAMIFICACIÓN |          |                        |                      |
|---------------|----------|------------------------|----------------------|
| PK Inicial    | PK Final | Denominación del Tramo | Referencia Catastral |
| 0             | 1728,25  | 212_Tramo 1            | 14008A03709013       |
| 1728,25       | 3685,65  | 212_Tramo 2            | 14008A03709013       |

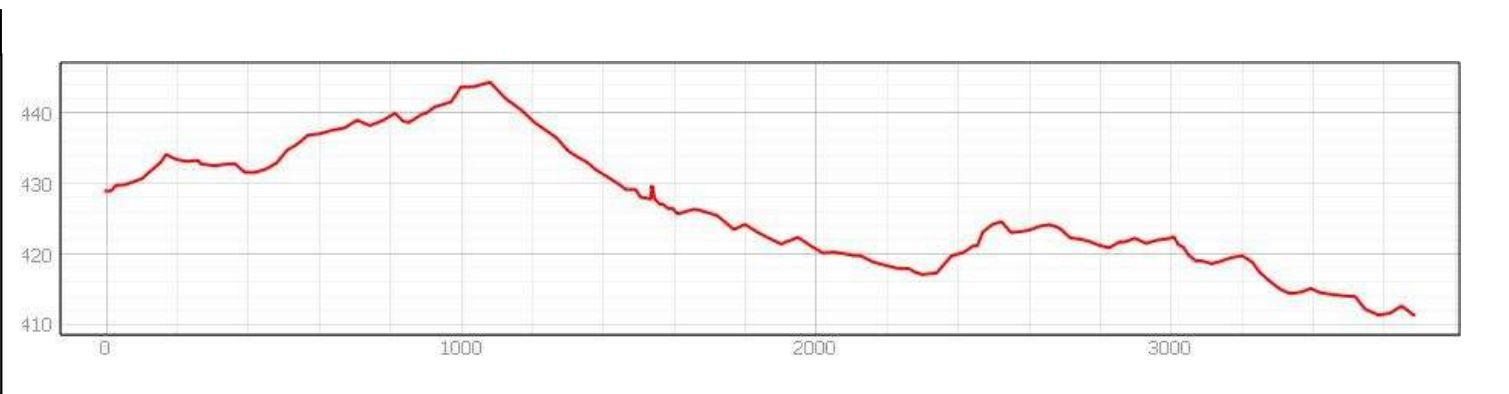
|                    |
|--------------------|
| <b>DESCRIPCIÓN</b> |
| NULL               |



| <b>LONGITUD TOTAL (m)</b>     | 3685      |            |
|-------------------------------|-----------|------------|
| <b>ANCH. MEDIA FÍSICA (m)</b> | 5         |            |
| <b>SUPERFICIE TOTAL (m²)</b>  | 16752.65  |            |
| COORDENADAS ETRS89.UTM-30N    |           |            |
| inicio_o_fin                  | X         | Y          |
| ● Punto Inicial               | 302137,5  | 4274010,69 |
| ● Punto Final                 | 299152,96 | 4274263,15 |



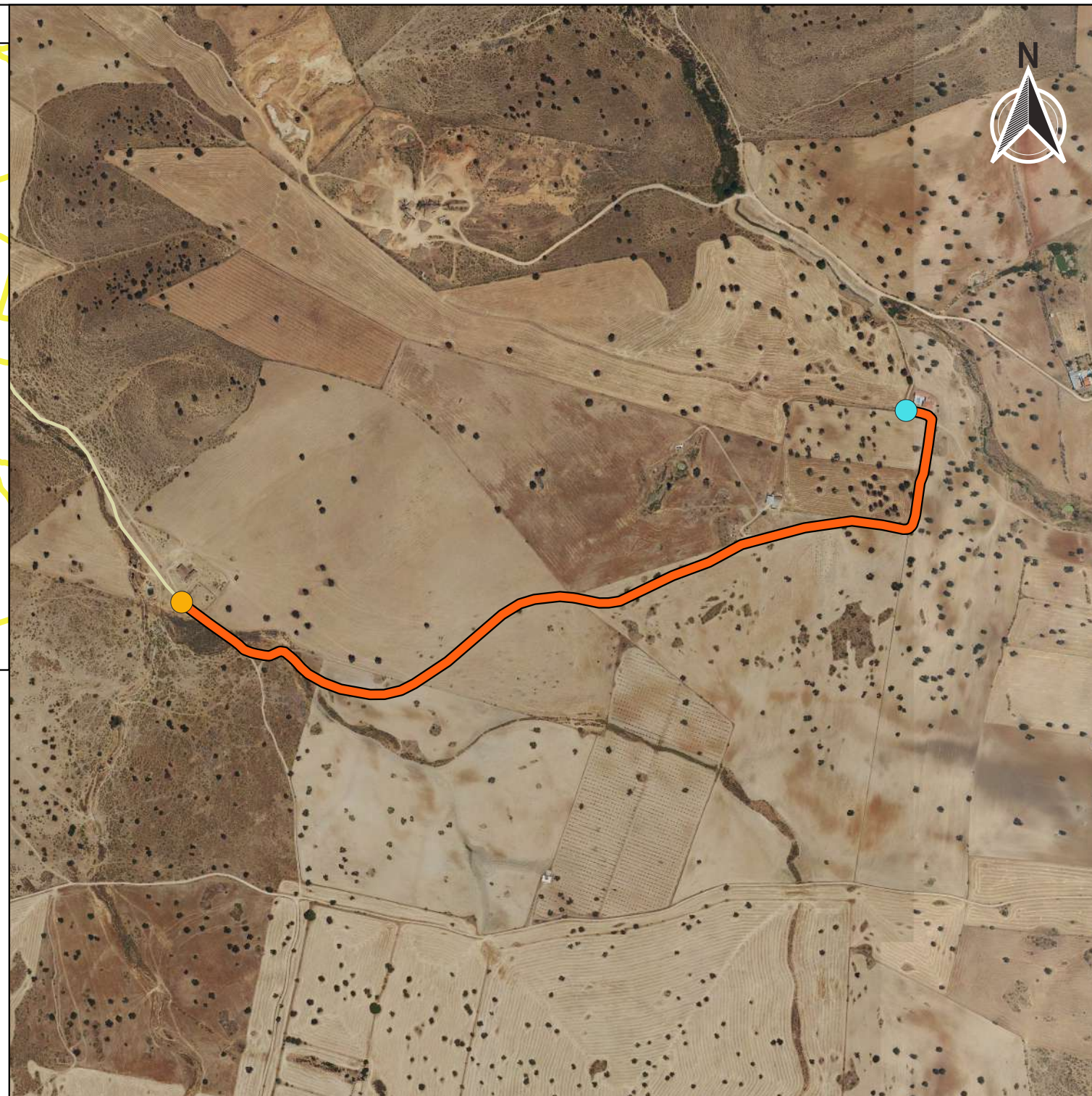
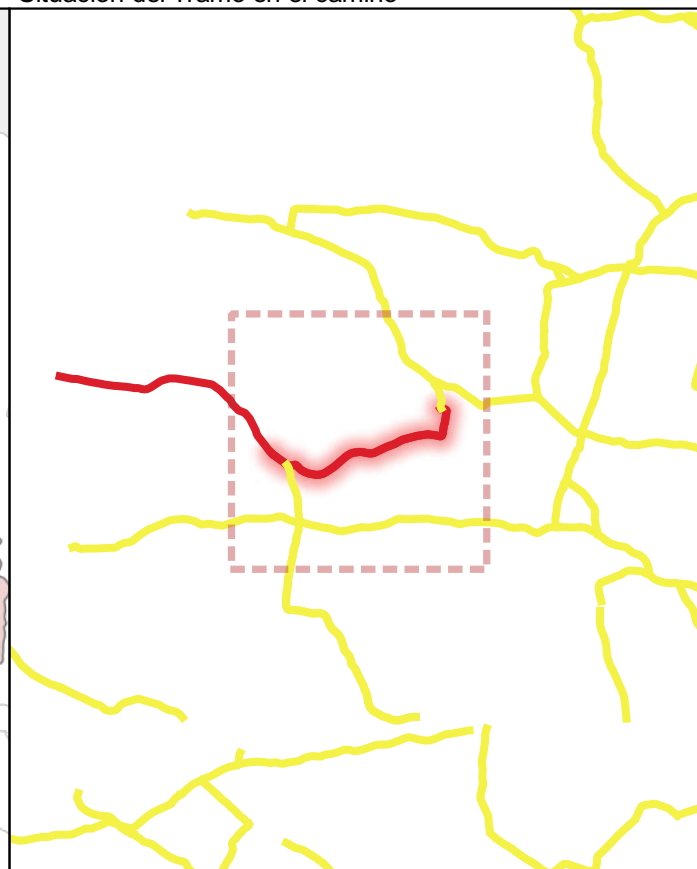
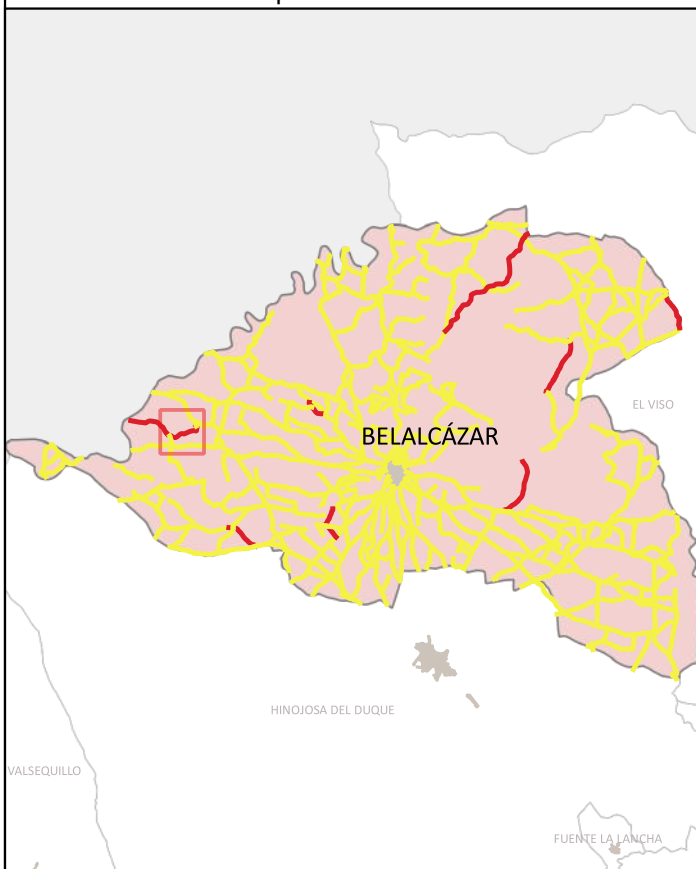
|                      |
|----------------------|
| <b>OBSERVACIONES</b> |
| NULL                 |





Ubicación en el Municipio

Situación del Tramo en el camino



|                             |                                |              |
|-----------------------------|--------------------------------|--------------|
| <b>CÓDIGO INV.</b>          | <b>DENOMINACIÓN DEL CAMINO</b> | <b>TRAMO</b> |
| 212                         | Camino 128                     | 212_Tramo 1  |
| <b>TITULARIDAD</b>          | Ayuntamiento de Belalcázar     |              |
| <b>COTITULARIDAD</b>        | :                              |              |
| <b>OCUPACIÓN</b>            |                                |              |
| <b>REFERENCIA CATASTRAL</b> | <b>VÍA CON LA QUE COINCIDE</b> |              |
| 14008A03709013              |                                |              |
| <b>PARAJE</b>               |                                |              |

|                      |
|----------------------|
| <b>OBSERVACIONES</b> |
| NULL                 |

|   |               |                                  |                                    |               |
|---|---------------|----------------------------------|------------------------------------|---------------|
| <b>LONGITUD DEL TRAMO (m)</b>             | 1728.25       | <b>TIPO DE TRANSITABILIDAD</b>   | MA : MAQUINARIA AGRÍCOLA           |               |
| <b>PENDIENTE DEL TRAMO (%)</b>            | -0.2          | <b>TIPO DE PAVIMENTACIÓN</b>     | TI : TERRENO NATURAL               |               |
| <b>ANCHURA DEL TRAMO (m)</b>              | 3.5           | <b>ESTADO DEL FIRME</b>          | R : REGULAR                        |               |
| <b>TRAMO : COORDENADAS ETRS89.UTM-30N</b> |               | <b>ESTADO DE LA SEÑALIZACIÓN</b> | N : NO EXISTE                      |               |
|   | P.K.          | X                                | Y                                  | Cota          |
| ● Inicio                                  | 0             | 302137,5                         | 4274010,69                         | 428,95        |
| ● Final                                   | 1728.25       | 300814,25                        | 4273660,54                         | 425,47        |
| <b>ESTADO DRENAJE TRANSVERSAL</b>         | N : NO EXISTE |                                  | <b>ESTADO DRENAJE LONGITUDINAL</b> | N : NO EXISTE |



**INVENTARIO MUNICIPAL DE CAMINOS RURALES**  
 ILTMO. AYUNTAMIENTO DE BELALCÁZAR  
 (Córdoba)

# FICHA TÉCNICA

## Camino 128

NÚMERO DE INVENTARIO

**212**

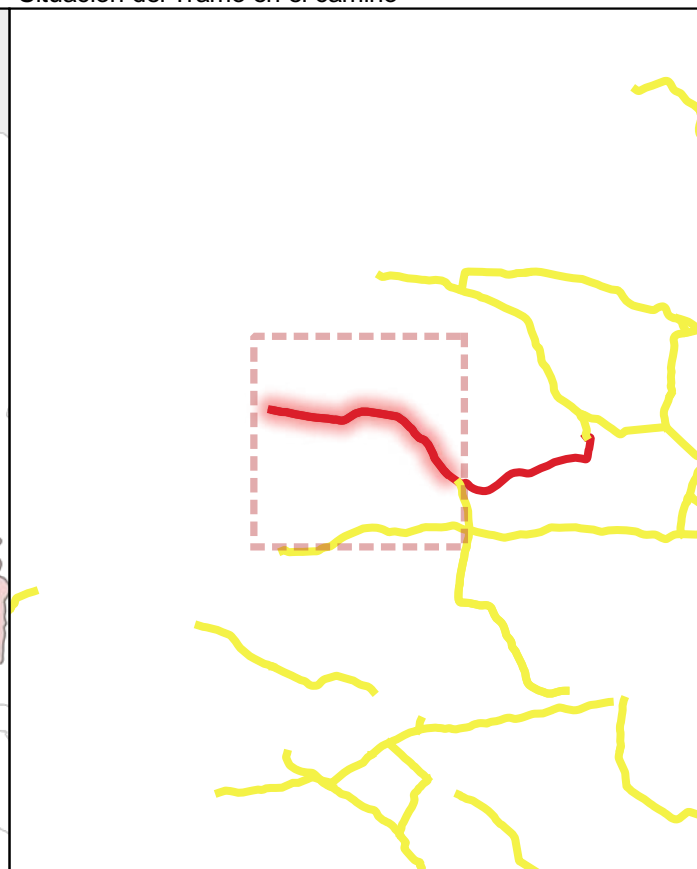
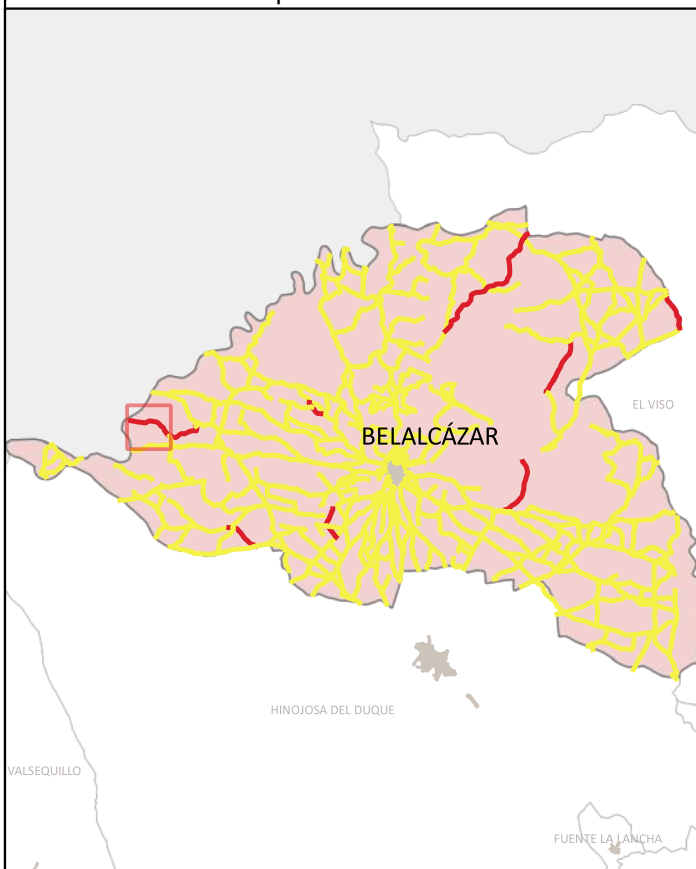
212\_Tramo 1

febrero 2023



Ubicación en el Municipio

Situación del Tramo en el camino



| CÓDIGO INV. | DENOMINACIÓN DEL CAMINO | TRAMO       |
|-------------|-------------------------|-------------|
| 212         | Camino 128              | 212_Tramo 2 |

| TITULARIDAD | Ayuntamiento de Belalcázar |
|-------------|----------------------------|
|-------------|----------------------------|

| COTITULARIDAD | : | OCUPACIÓN | Usurpado |
|---------------|---|-----------|----------|
|---------------|---|-----------|----------|

| REFERENCIA CATASTRAL | VÍA CON LA QUE COINCIDE |
|----------------------|-------------------------|
| 14008A03709013       |                         |

| PARAJE |  |
|--------|--|
|--------|--|

| OBSERVACIONES | NULL |
|---------------|------|
|---------------|------|

|                        |        |
|------------------------|--------|
| LONGITUD DEL TRAMO (m) | 1957.4 |
|------------------------|--------|

|                         |       |
|-------------------------|-------|
| PENDIENTE DEL TRAMO (%) | -0.72 |
|-------------------------|-------|

|                       |   |
|-----------------------|---|
| ANCHURA DEL TRAMO (m) | 0 |
|-----------------------|---|

| TRAMO : COORDENADAS ETRS89.UTM-30N |         |           |            |        |
|------------------------------------|---------|-----------|------------|--------|
| P.K.                               | X       | Y         | Cota       |        |
| ● Inicio                           | 1728.25 | 300814,25 | 4273660,54 | 425,47 |
| ● Final                            | 3685.65 | 299152,96 | 4274263,15 | 411,37 |

| TIPO DE TRANSITABILIDAD | PE : PEATONES |
|-------------------------|---------------|
|-------------------------|---------------|

| TIPO DE PAVIMENTACIÓN | TI : TERRENO NATURAL |
|-----------------------|----------------------|
|-----------------------|----------------------|

| ESTADO DEL FIRME | ESTADO DE LA SEÑALIZACIÓN |
|------------------|---------------------------|
| N : NO EXISTE    | N : NO EXISTE             |

| ESTADO DRENAJE TRANSVERSAL | ESTADO DRENAJE LONGITUDINAL |
|----------------------------|-----------------------------|
| N : NO EXISTE              | N : NO EXISTE               |

|               |               |
|---------------|---------------|
| N : NO EXISTE | N : NO EXISTE |
|---------------|---------------|



# FICHA TÉCNICA


## Camino 128

NÚMERO DE INVENTARIO  
**212**



**212\_Tramo 2**  
febrero 2023

|                    |                                |
|--------------------|--------------------------------|
| <b>CÓDIGO INV.</b> | <b>DENOMINACIÓN DEL CAMINO</b> |
| 212                | Camino 128                     |







 Eje de Camino

**PK Eje Camino**

-  FINAL DEL CAMINO
-  INICIO DEL CAMINO

**Puntos\_I-F\_de\_tramos**

-  INICIO DE CAMINO
-  INICIO DE TRAMO
-  Senalización
-  Puntos Singulares



**Diputación de Córdoba**  
Delegación de Infraestructuras Rurales



**INVENTARIO MUNICIPAL  
DE CAMINOS RURALES**

ILTMO. AYUNTAMIENTO DE  
BELALCÁZAR  
(Córdoba)



## SEÑALIZACIÓN

| Identificador | Tipo | Código | Denominación | Estado | Coordenada X | Coordenada Y |
|---------------|------|--------|--------------|--------|--------------|--------------|
|---------------|------|--------|--------------|--------|--------------|--------------|

| CÓDIGO INV. | DENOMINACIÓN DEL CAMINO |
|-------------|-------------------------|
| <b>212</b>  | Camino 128              |

## REPORTAJE FOTOGRÁFICO

|                 | X        | Y          |
|-----------------|----------|------------|
| ● Punto Inicial | 302137,5 | 4274010,69 |

|               | X         | Y          |
|---------------|-----------|------------|
| ● Punto Final | 299152,96 | 4274263,15 |




## Inicio de tramo: 212\_Tramo 1

(212 → Camino 128)



PK: 0

Coordenadas → X: 302137.5; Y: 4274010.69



## Inicio de tramo: 212\_Tramo 2

(212 → Camino 128)



PK: 1728.25

Coordenadas → X: 300814.25; Y: 4273660.54





### PS91: OTRO → (Portón)

(212 - Camino 128)



. · ||| (.)

Coordenadas → X: 302139.99 ; Y: 4273793.91 · ||| Estado: BUENO

**Observaciones:** Se encuentra abierto.



### PS92: OTRO → (Portones)

(212 - Camino 128)



. · ||| (.)

Coordenadas → X: 301531.83 ; Y: 4273668.12 · ||| Estado: REGULAR

**Observaciones:** Se pueden abrir.



### PS93: OTRO → (Malla.)

(212 - Camino 128)



. · ||| (.)

Coordenadas → X: 301002.05 ; Y: 4273569.86 · ||| Estado: BUENO

**Observaciones:** Se puede abrir.



|                    |                                |
|--------------------|--------------------------------|
| <b>CÓDIGO INV.</b> | <b>DENOMINACIÓN DEL CAMINO</b> |
| 213                | Camino 129                     |

|                                       |
|---------------------------------------|
| <b>NOMBRE POPULAR U OTROS NOMBRES</b> |
|                                       |

|                            |                            |
|----------------------------|----------------------------|
| <b>TITULARIDAD</b>         | <b>OTRAS TITULARIDADES</b> |
| Ayuntamiento de Belalcázar |                            |

|                      |                       |
|----------------------|-----------------------|
| <b>USO PRINCIPAL</b> | <b>USO SECUNDARIO</b> |
| AGROGANADERO         |                       |

|   |
|---|
| <b>PARAJES O PARTIDOS RURALES QUE ATRAVIESA</b> |
| NULL  |

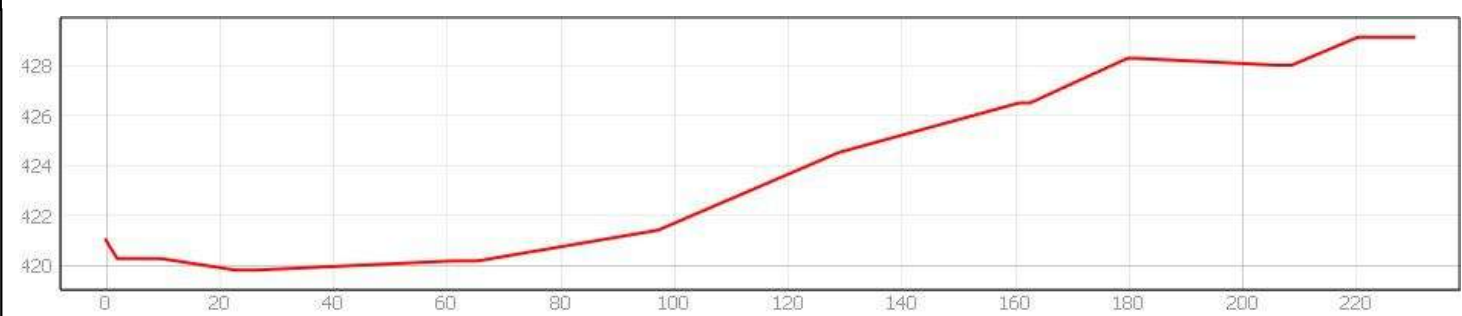
| TRAMIFICACIÓN |          |                        |                                   |
|---------------|----------|------------------------|-----------------------------------|
| PK Inicial    | PK Final | Denominación del Tramo | Referencia Catastral              |
| 0             | 230,21   | 213_Tramo único        | 14008A03709037,<br>14008A03709038 |

|                    |
|--------------------|
| <b>DESCRIPCIÓN</b> |
| NULL               |



| <b>LONGITUD TOTAL (m)</b>     | 230       |            |
|-------------------------------|-----------|------------|
| <b>ANCH. MEDIA FÍSICA (m)</b> | 5         |            |
| <b>SUPERFICIE TOTAL (m²)</b>  | 1053.81   |            |
| COORDENADAS ETRS89.UTM-30N    |           |            |
| inicio_o_fin                  | X         | Y          |
| ● Punto Inicial               | 302088,04 | 4274223,8  |
| ● Punto Final                 | 302141,57 | 4274012,79 |


|                      |
|----------------------|
| <b>OBSERVACIONES</b> |
| NULL                 |







|                    |                                |
|--------------------|--------------------------------|
| <b>CÓDIGO INV.</b> | <b>DENOMINACIÓN DEL CAMINO</b> |
| 213                | Camino 129                     |







 Eje de Camino

**PK Eje Camino**

-  FINAL DEL CAMINO
-  INICIO DEL CAMINO

**Puntos\_I-F\_de\_tramos**

-  INICIO DE CAMINO
-  INICIO DE TRAMO
-  Senalización
-  Puntos Singulares



**Diputación de Córdoba**  
Delegación de Infraestructuras Rurales



**INVENTARIO MUNICIPAL  
DE CAMINOS RURALES**

ILTMO. AYUNTAMIENTO DE  
BELALCÁZAR  
(Córdoba)

## SEÑALIZACIÓN

| Identificador | Tipo | Código | Denominación | Estado | Coordenada X | Coordenada Y |
|---------------|------|--------|--------------|--------|--------------|--------------|
|---------------|------|--------|--------------|--------|--------------|--------------|

| CÓDIGO INV. | DENOMINACIÓN DEL CAMINO |
|-------------|-------------------------|
| <b>213</b>  | Camino 129              |

## REPORTAJE FOTOGRÁFICO

|  | X         | Y         |
|--|-----------|-----------|
| <span style="color: green;">●</span> Punto Inicial | 302088,04 | 4274223,8 |

|  | X         | Y          |
|--|-----------|------------|
| <span style="color: red;">●</span> Punto Final | 302141,57 | 4274012,79 |




# Inicio de tramo: 213\_Tramo nico

(213 → Camino 129)



PK: 0

Coordenadas → X: 302088.04; Y: 4274223.8





|                    |                                |
|--------------------|--------------------------------|
| <b>CÓDIGO INV.</b> | <b>DENOMINACIÓN DEL CAMINO</b> |
| 214                | Camino 130                     |

|                                       |
|---------------------------------------|
| <b>NOMBRE POPULAR U OTROS NOMBRES</b> |
|                                       |

|                            |                            |
|----------------------------|----------------------------|
| <b>TITULARIDAD</b>         | <b>OTRAS TITULARIDADES</b> |
| Ayuntamiento de Belalcázar |                            |

|                      |                       |
|----------------------|-----------------------|
| <b>USO PRINCIPAL</b> | <b>USO SECUNDARIO</b> |
| AGROGANADERO         |                       |

|   |
|---|
| <b>PARAJES O PARTIDOS RURALES QUE ATRAVIESA</b> |
| NULL  |

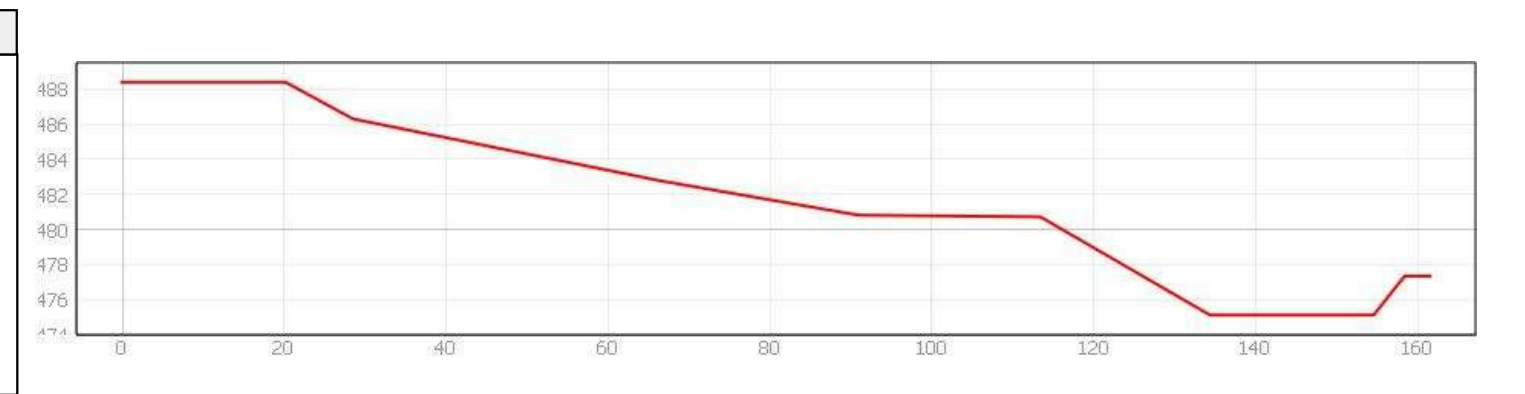
| <b>TRAMIFICACIÓN</b> |          |                        |                      |
|----------------------|----------|------------------------|----------------------|
| PK Inicial           | PK Final | Denominación del Tramo | Referencia Catastral |
| 0                    | 161,66   | 214_Tramo único        | 14008A04409018       |

|                    |
|--------------------|
| <b>DESCRIPCIÓN</b> |
| NULL               |



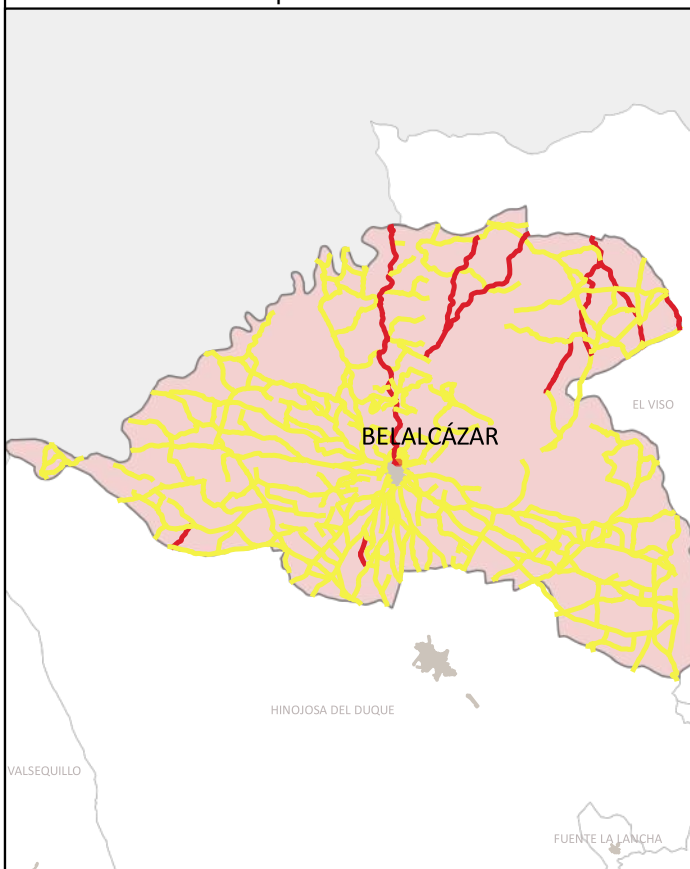
|                                   |           |            |
|-----------------------------------|-----------|------------|
| <b>LONGITUD TOTAL (m)</b>         | 161       |            |
| <b>ANCH. MEDIA FÍSICA (m)</b>     | 8         |            |
| <b>SUPERFICIE TOTAL (m²)</b>      | 1125.44   |            |
| <b>COORDENADAS ETRS89.UTM-30N</b> |           |            |
| inicio_o_fin                      | X         | Y          |
| ● Punto Inicial                   | 311291,11 | 4272332,73 |
| ● Punto Final                     | 311442,3  | 4272356,51 |

|                      |
|----------------------|
| <b>OBSERVACIONES</b> |
| NULL                 |

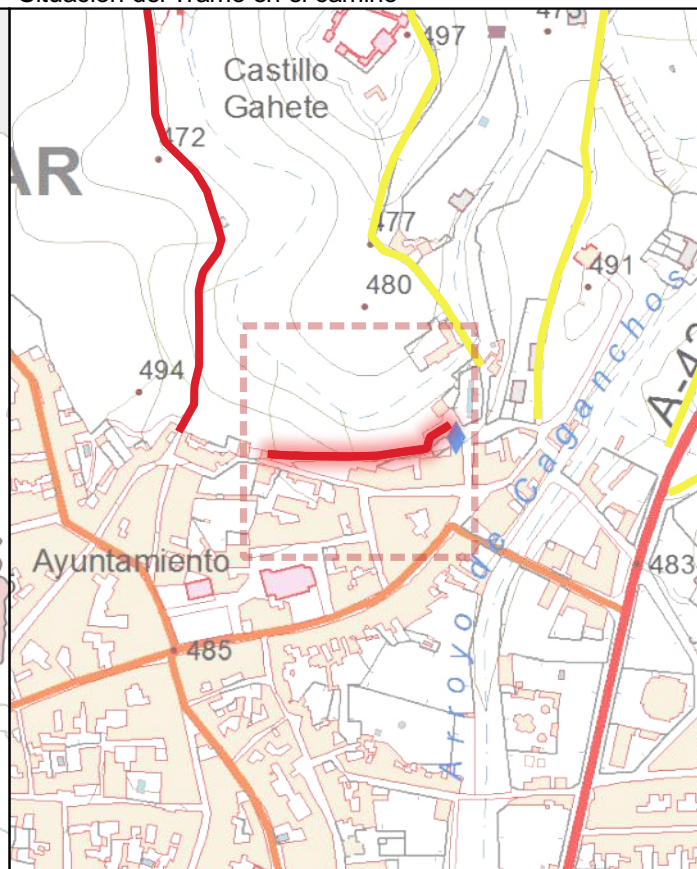




Ubicación en el Municipio



Situación del Tramo en el camino



|                             |                                |                  |
|-----------------------------|--------------------------------|------------------|
| <b>CÓDIGO INV.</b>          | <b>DENOMINACIÓN DEL CAMINO</b> | <b>TRAMO</b>     |
| 214                         | Camino 130                     | 214_Tramo único  |
| <b>TITULARIDAD</b>          | Ayuntamiento de Belalcázar     |                  |
| <b>COTITULARIDAD</b>        | :                              |                  |
| <b>REFERENCIA CATASTRAL</b> | <b>VÍA CON LA QUE COINCIDE</b> | <b>OCUPACIÓN</b> |
| 14008A04409018              |                                |                  |
| <b>PARAJE</b>               |                                |                  |

|  |
|--|
| <b>OBSERVACIONES</b>   |
| Al inicio del tramo hay una cadena que impide el acceso a los vehículos. |

|   |        |                                    |               |        |
|---|--------|------------------------------------|---------------|--------|
| <b>LONGITUD DEL TRAMO (m)</b>             | 161.66 | <b>TIPO DE TRANSITABILIDAD</b>     | PE : PEATONES |        |
| <b>PENDIENTE DEL TRAMO (%)</b>            | -6.85  | <b>TIPO DE PAVIMENTACIÓN</b>       | OT : OTROS    |        |
| <b>ANCHURA DEL TRAMO (m)</b>              | 5.5    | <b>ESTADO DEL FIRME</b>            | B : BUENO     |        |
| <b>TRAMO : COORDENADAS ETRS89.UTM-30N</b> |        | <b>ESTADO DE LA SEÑALIZACIÓN</b>   | N : NO EXISTE |        |
|   | P.K.   | X                                  | Y             | Cota   |
| ● Inicio                                  | 161.66 | 311442,3                           | 4272356,51    | 477,33 |
| ● Final                                   | 0      | 311291,11                          | 4272332,73    | 488,41 |
| <b>ESTADO DRENAJE TRANSVERSAL</b>         |        | <b>ESTADO DRENAJE LONGITUDINAL</b> |               |        |
| N : NO EXISTE                             |        | N : NO EXISTE                      |               |        |



**INVENTARIO MUNICIPAL DE CAMINOS RURALES**  
 ILTMO. AYUNTAMIENTO DE BELALCÁZAR  
 (Córdoba)


# FICHA TÉCNICA

## Camino 130



**NÚMERO DE INVENTARIO**  
**214**  
 214\_Tramo único  
 febrero 2023

|                    |                                |
|--------------------|--------------------------------|
| <b>CÓDIGO INV.</b> | <b>DENOMINACIÓN DEL CAMINO</b> |
| 214                | Camino 130                     |







 Eje de Camino

**PK Eje Camino**

-  FINAL DEL CAMINO
-  INICIO DEL CAMINO

**Puntos\_I-F\_de\_tramos**

-  INICIO DE CAMINO
-  INICIO DE TRAMO
-  Senalización
-  Puntos Singulares



**Diputación de Córdoba**  
Delegación de Infraestructuras Rurales



**INVENTARIO MUNICIPAL DE CAMINOS RURALES**

ILTMO. AYUNTAMIENTO DE  
BELALCÁZAR  
(Córdoba)

## SEÑALIZACIÓN

| Identificador | Tipo | Código | Denominación | Estado | Coordenada X | Coordenada Y |
|---------------|------|--------|--------------|--------|--------------|--------------|
|---------------|------|--------|--------------|--------|--------------|--------------|

| CÓDIGO INV. | DENOMINACIÓN DEL CAMINO |
|-------------|-------------------------|
| <b>214</b>  | Camino 130              |

## REPORTAJE FOTOGRÁFICO

|  | X         | Y          |
|--|-----------|------------|
| <span style="color: green;">●</span> Punto Inicial | 311291,11 | 4272332,73 |

|  | X        | Y          |
|--|----------|------------|
| <span style="color: red;">●</span> Punto Final | 311442,3 | 4272356,51 |




# Inicio de tramo: 214\_Tramo nico

(214 → Camino 130)



PK: 0

Coordenadas → X: 311291.11; Y: 4272332.73



|                    |                                |
|--------------------|--------------------------------|
| <b>CÓDIGO INV.</b> | <b>DENOMINACIÓN DEL CAMINO</b> |
| 215                | Camino 131                     |

|                                       |
|---------------------------------------|
| <b>NOMBRE POPULAR U OTROS NOMBRES</b> |
|                                       |

|                            |                            |
|----------------------------|----------------------------|
| <b>TITULARIDAD</b>         | <b>OTRAS TITULARIDADES</b> |
| Ayuntamiento de Belalcázar |                            |

|                      |                       |
|----------------------|-----------------------|
| <b>USO PRINCIPAL</b> | <b>USO SECUNDARIO</b> |
| AGROGANADERO         |                       |

|   |
|---|
| <b>PARAJES O PARTIDOS RURALES QUE ATRAVIESA</b> |
| NULL  |

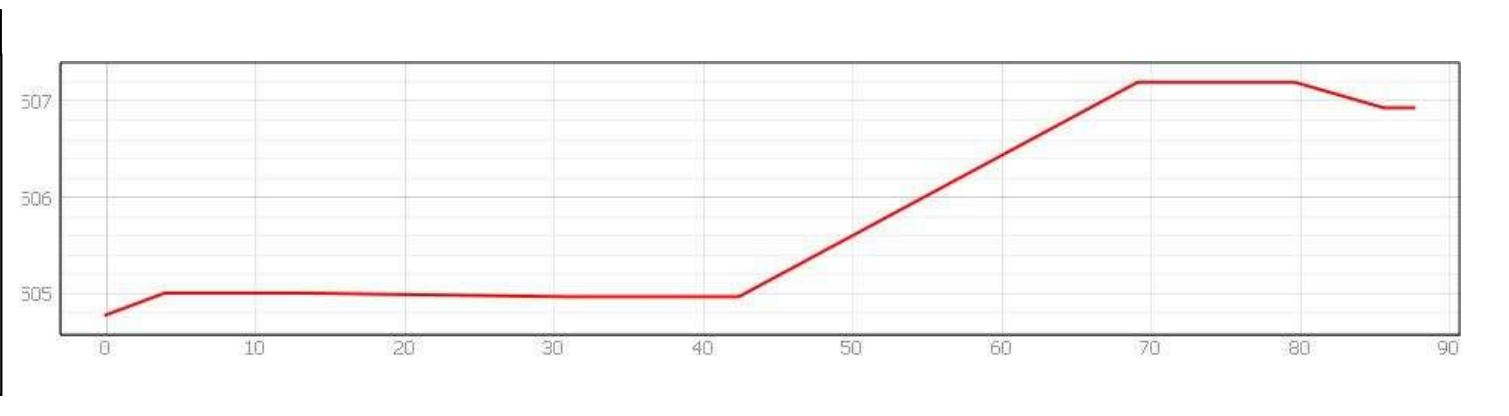
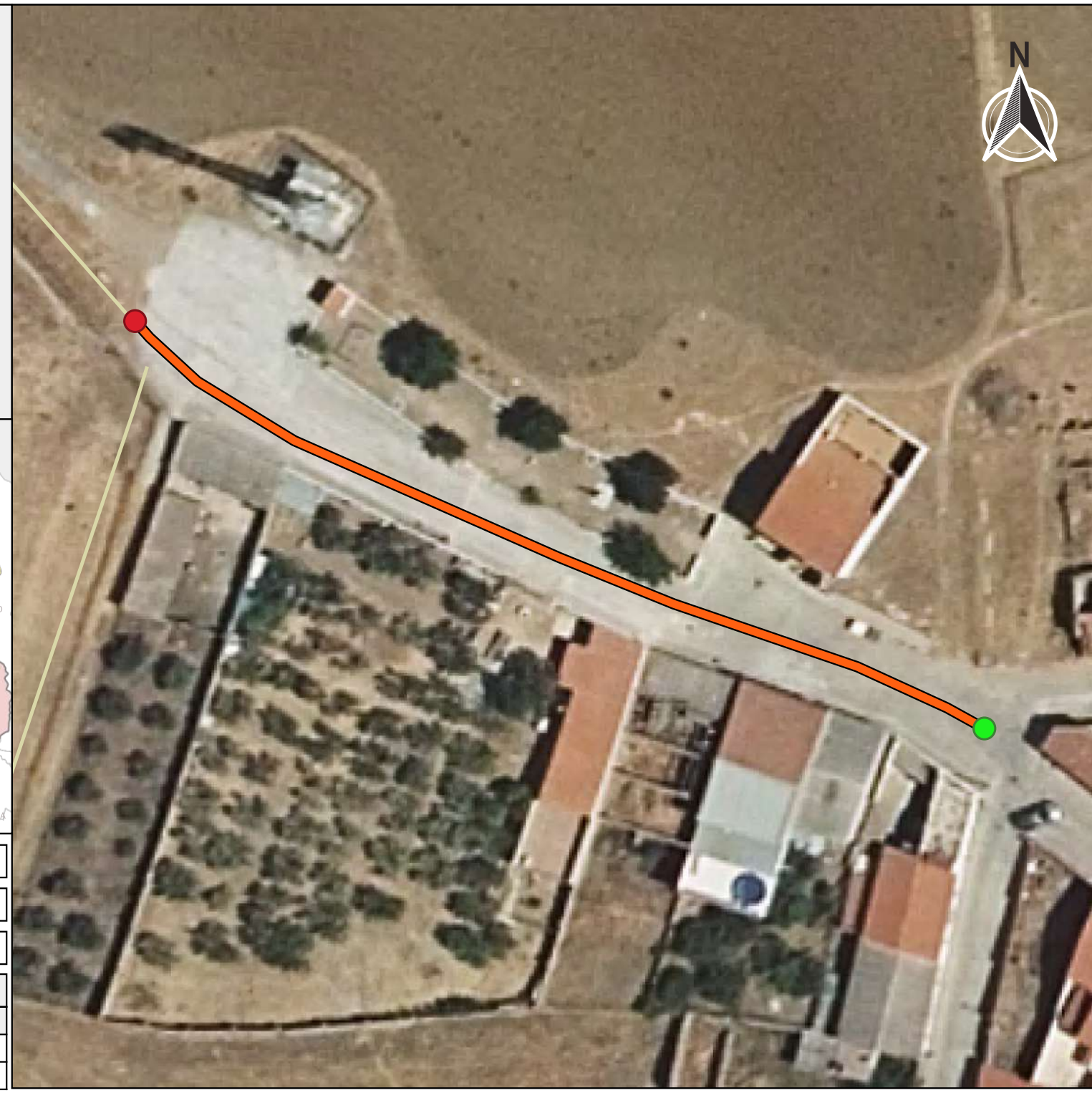
|                      |          |                        |                      |
|----------------------|----------|------------------------|----------------------|
| <b>TRAMIFICACIÓN</b> |          |                        |                      |
| PK Inicial           | PK Final | Denominación del Tramo | Referencia Catastral |
| 0                    | 87,63    | 215_Tramo único        | 14008A04409018       |

|                    |
|--------------------|
| <b>DESCRIPCIÓN</b> |
| NULL               |



|                                   |           |            |
|-----------------------------------|-----------|------------|
| <b>LONGITUD TOTAL (m)</b>         | 87        |            |
| <b>ANCH. MEDIA FÍSICA (m)</b>     | 6         |            |
| <b>SUPERFICIE TOTAL (m²)</b>      | 489.52    |            |
| <b>COORDENADAS ETRS89.UTM-30N</b> |           |            |
| inicio_o_fin                      | X         | Y          |
| ● Punto Inicial                   | 310913,87 | 4272491,87 |
| ● Punto Final                     | 310835,42 | 4272529,47 |

|                      |
|----------------------|
| <b>OBSERVACIONES</b> |
| NULL                 |






Ubicación en el Municipio



Situación del Tramo en el camino



| CÓDIGO INV. | DENOMINACIÓN DEL CAMINO | TRAMO           |
|-------------|-------------------------|-----------------|
| 215         | Camino 131              | 215_Tramo único |

| TITULARIDAD | Ayuntamiento de Belalcázar |
|-------------|----------------------------|
|-------------|----------------------------|

| COTITULARIDAD | : | OCUPACIÓN |  |
|---------------|---|-----------|--|
|---------------|---|-----------|--|

| REFERENCIA CATASTRAL | VÍA CON LA QUE COINCIDE |
|----------------------|-------------------------|
| 14008A04409018       |                         |

| PARAJE |  |
|--------|--|
|--------|--|

| OBSERVACIONES                      |
|------------------------------------|
| Tiene acerado y alumbrado público. |

|                        |       |
|------------------------|-------|
| LONGITUD DEL TRAMO (m) | 87.63 |
|------------------------|-------|

|                         |      |
|-------------------------|------|
| PENDIENTE DEL TRAMO (%) | 2.45 |
|-------------------------|------|

|                       |    |
|-----------------------|----|
| ANCHURA DEL TRAMO (m) | 15 |
|-----------------------|----|

| TRAMO : COORDENADAS ETRS89.UTM-30N |   |   |      |  |
|------------------------------------|---|---|------|--|
| P.K.                               | X | Y | Cota |  |

|          |       |           |            |        |
|----------|-------|-----------|------------|--------|
| ● Inicio | 87.63 | 310835,42 | 4272529,47 | 506,93 |
| ● Final  | 0     | 310913,87 | 4272491,87 | 504,78 |

| TIPO DE TRANSITABILIDAD |
|-------------------------|
| AU : AUTOMÓVILES        |

| TIPO DE PAVIMENTACIÓN  |
|------------------------|
| MB : MEZCLA BITUMINOSA |

| ESTADO DEL FIRME | ESTADO DE LA SEÑALIZACIÓN |
|------------------|---------------------------|
| B : BUENO        | N : NO EXISTE             |

| ESTADO DRENAJE TRANSVERSAL | ESTADO DRENAJE LONGITUDINAL |
|----------------------------|-----------------------------|
| N : NO EXISTE              | N : NO EXISTE               |




**INVENTARIO MUNICIPAL DE CAMINOS RURALES**  
 ILTMO. AYUNTAMIENTO DE BELALCÁZAR  
 (Córdoba)


# FICHA TÉCNICA

## Camino 131



NÚMERO DE INVENTARIO  
**215**  
 215\_Tramo único  
 febrero 2023

| CÓDIGO INV. | DENOMINACIÓN DEL CAMINO |
|-------------|-------------------------|
| 215         | Camino 131              |







 Eje de Camino

**PK Eje Camino**

-  FINAL DEL CAMINO
-  INICIO DEL CAMINO

**Puntos\_I-F\_de\_tramos**

-  INICIO DE CAMINO
-  INICIO DE TRAMO
-  Senalización
-  Puntos Singulares



**Diputación de Córdoba**  
Delegación de Infraestructuras Rurales



**INVENTARIO MUNICIPAL DE CAMINOS RURALES**

ILTMO. AYUNTAMIENTO DE  
BELALCÁZAR  
(Córdoba)



## SEÑALIZACIÓN

| Identificador | Tipo | Código | Denominación | Estado | Coordenada X | Coordenada Y |
|---------------|------|--------|--------------|--------|--------------|--------------|
|---------------|------|--------|--------------|--------|--------------|--------------|

| CÓDIGO INV. | DENOMINACIÓN DEL CAMINO |
|-------------|-------------------------|
| <b>215</b>  | Camino 131              |

## REPORTAJE FOTOGRÁFICO

|  | X         | Y          |
|--|-----------|------------|
| <span style="color: green;">●</span> Punto Inicial | 310913,87 | 4272491,87 |

|  | X         | Y          |
|--|-----------|------------|
| <span style="color: red;">●</span> Punto Final | 310835,42 | 4272529,47 |




# Inicio de tramo: 215\_Tramo nico

(215 → Camino 131)



PK: 0

Coordenadas → X: 310913.87; Y: 4272491.87





**PS59: OTRO → (Parque recreativo y cruz de término.)**

(215 - Camino 131)



. · ||| (.)

Coordenadas → X: 310882.61 ; Y: 4272507.54 · ||| Estado: BUENO

**Observaciones: .**



|                    |                                |
|--------------------|--------------------------------|
| <b>CÓDIGO INV.</b> | <b>DENOMINACIÓN DEL CAMINO</b> |
| 216                | Camino 132                     |

|                                       |
|---------------------------------------|
| <b>NOMBRE POPULAR U OTROS NOMBRES</b> |
|                                       |

|                            |                            |
|----------------------------|----------------------------|
| <b>TITULARIDAD</b>         | <b>OTRAS TITULARIDADES</b> |
| Ayuntamiento de Belalcázar |                            |

|                      |                       |
|----------------------|-----------------------|
| <b>USO PRINCIPAL</b> | <b>USO SECUNDARIO</b> |
| AGROGANADERO         |                       |

|   |
|---|
| <b>PARAJES O PARTIDOS RURALES QUE ATRAVIESA</b> |
| NULL  |

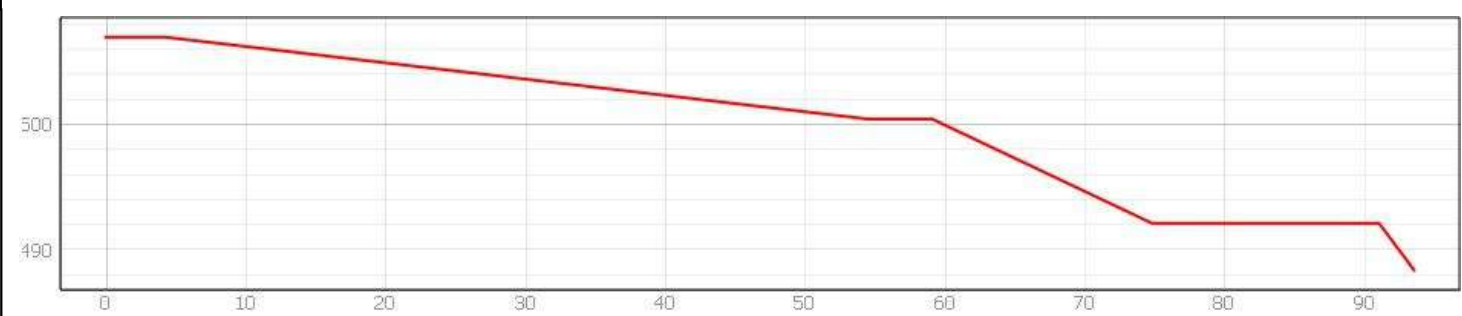
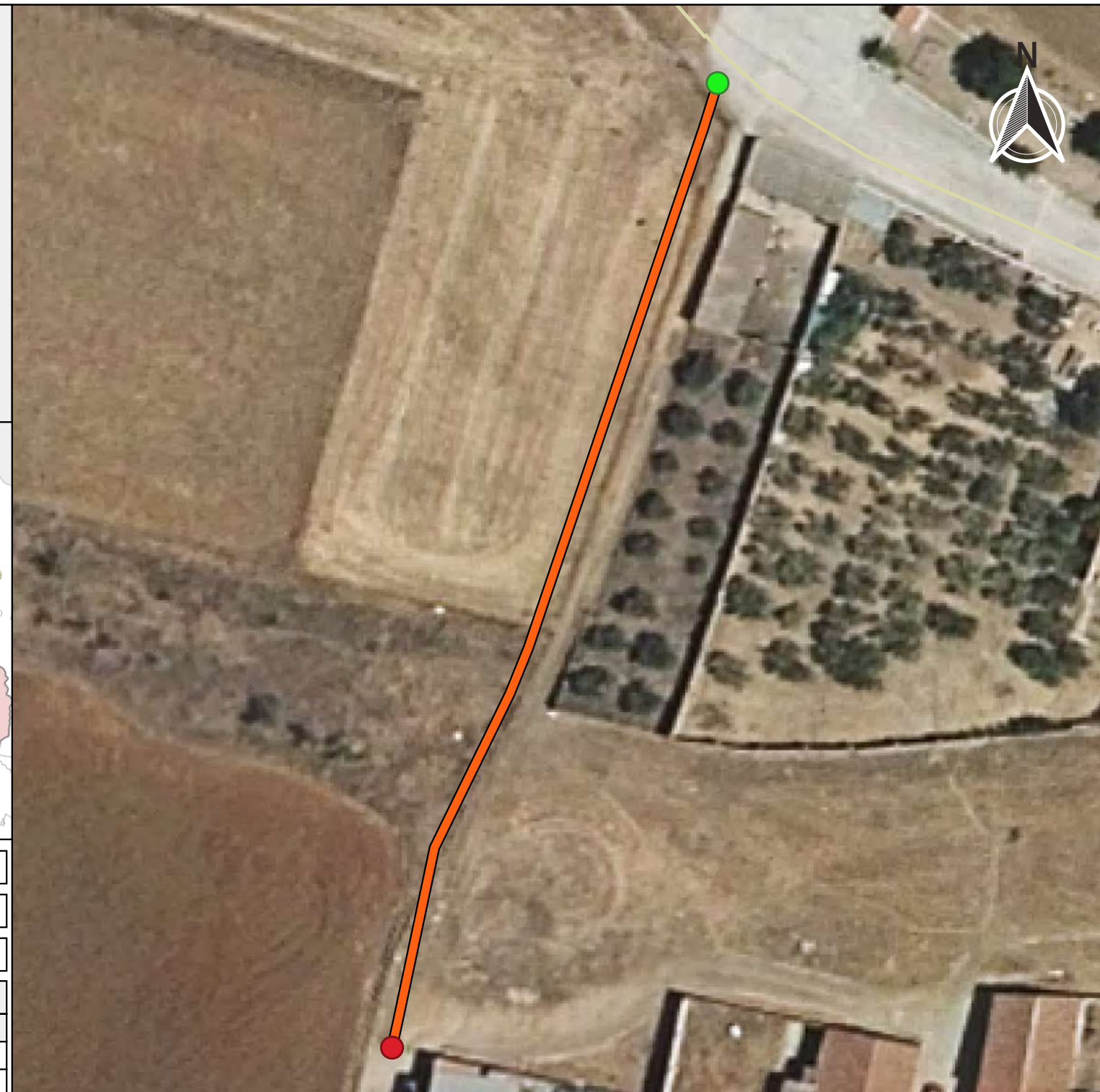
| <b>TRAMIFICACIÓN</b> |          |                        |                      |
|----------------------|----------|------------------------|----------------------|
| PK Inicial           | PK Final | Denominación del Tramo | Referencia Catastral |
| 0                    | 93,59    | 216_Tramo único        | 14008A04409018       |

|                    |
|--------------------|
| <b>DESCRIPCIÓN</b> |
| NULL               |



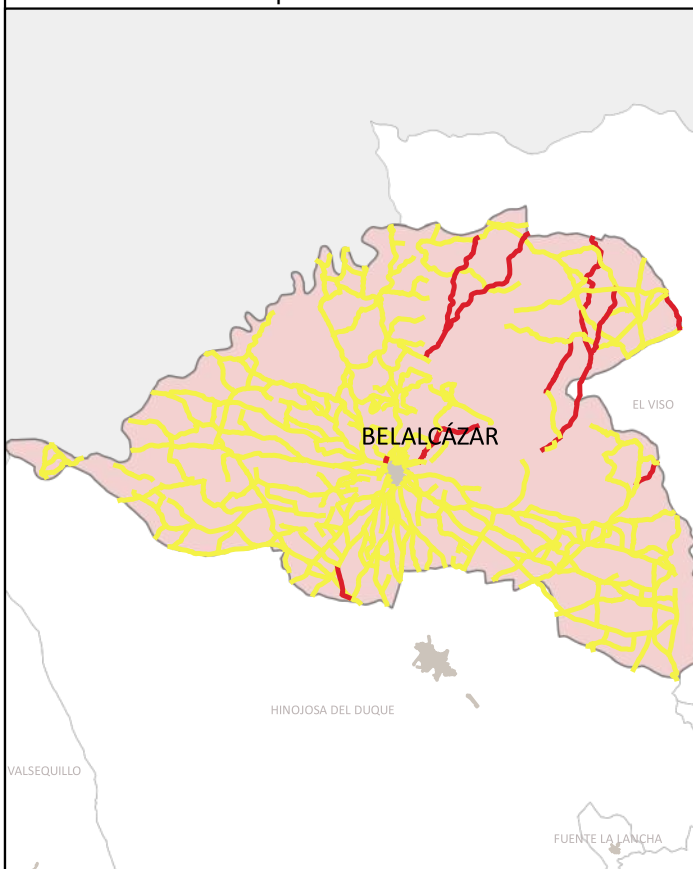
|                                   |           |            |
|-----------------------------------|-----------|------------|
| <b>LONGITUD TOTAL (m)</b>         | 93        |            |
| <b>ANCH. MEDIA FÍSICA (m)</b>     | 8         |            |
| <b>SUPERFICIE TOTAL (m²)</b>      | 536.76    |            |
| <b>COORDENADAS ETRS89.UTM-30N</b> |           |            |
| inicio_o_fin                      | X         | Y          |
| ● Punto Inicial                   | 310836,5  | 4272525,12 |
| ● Punto Final                     | 310806,64 | 4272436,7  |

|                      |
|----------------------|
| <b>OBSERVACIONES</b> |
| NULL                 |

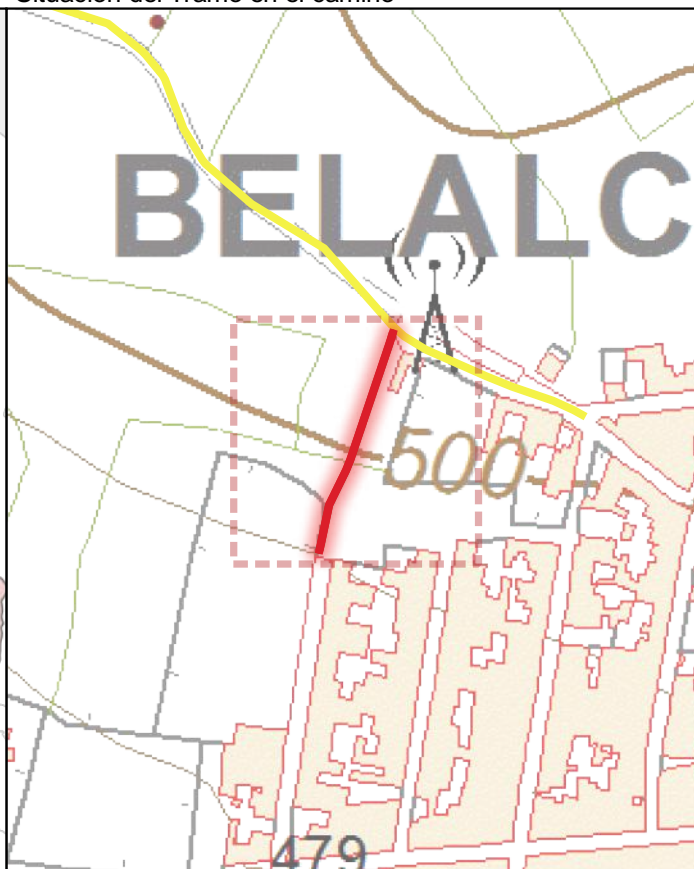




Ubicación en el Municipio



Situación del Tramo en el camino



| CÓDIGO INV. | DENOMINACIÓN DEL CAMINO | TRAMO           |
|-------------|-------------------------|-----------------|
| 216         | Camino 132              | 216_Tramo único |

| TITULARIDAD | Ayuntamiento de Belalcázar |
|-------------|----------------------------|
|-------------|----------------------------|

| COTITULARIDAD | : | OCUPACIÓN |  |
|---------------|---|-----------|--|
|---------------|---|-----------|--|

| REFERENCIA CATASTRAL | VÍA CON LA QUE COINCIDE |
|----------------------|-------------------------|
| 14008A04409018       |                         |

| PARAJE |  |
|--------|--|
|--------|--|

| OBSERVACIONES  |
|--|
| AL inicio del tramo hay un bolardo, que impide el acceso a los vehículos de motor. |

|                        |       |
|------------------------|-------|
| LONGITUD DEL TRAMO (m) | 93.59 |
|------------------------|-------|

|                         |        |
|-------------------------|--------|
| PENDIENTE DEL TRAMO (%) | -19.82 |
|-------------------------|--------|

|                       |   |
|-----------------------|---|
| ANCHURA DEL TRAMO (m) | 2 |
|-----------------------|---|

| TRAMO : COORDENADAS ETRS89.UTM-30N |   |   |      |  |
|------------------------------------|---|---|------|--|
| P.K.                               | X | Y | Cota |  |

|          |       |           |            |        |
|----------|-------|-----------|------------|--------|
| ● Inicio | 93.59 | 310806,64 | 4272436,7  | 488,38 |
| ● Final  | 0     | 310836,5  | 4272525,12 | 506,93 |

| TIPO DE TRANSITABILIDAD |
|-------------------------|
|-------------------------|

|               |
|---------------|
| PE : PEATONES |
|---------------|

| TIPO DE PAVIMENTACIÓN |
|-----------------------|
|-----------------------|

|                      |
|----------------------|
| TI : TERRENO NATURAL |
|----------------------|

| ESTADO DEL FIRME | ESTADO DE LA SEÑALIZACIÓN |
|------------------|---------------------------|
| R : REGULAR      | N : NO EXISTE             |

| ESTADO DRENAJE TRANSVERSAL | ESTADO DRENAJE LONGITUDINAL |
|----------------------------|-----------------------------|
| N : NO EXISTE              | N : NO EXISTE               |




**INVENTARIO MUNICIPAL DE CAMINOS RURALES**  
 ILTMO. AYUNTAMIENTO DE BELALCÁZAR  
 (Córdoba)


# FICHA TÉCNICA

## Camino 132



NÚMERO DE INVENTARIO  
**216**  
 216\_Tramo único  
 febrero 2023

|                    |                                |
|--------------------|--------------------------------|
| <b>CÓDIGO INV.</b> | <b>DENOMINACIÓN DEL CAMINO</b> |
| <b>216</b>         | Camino 132                     |







 Eje de Camino

**PK Eje Camino**

-  FINAL DEL CAMINO
-  INICIO DEL CAMINO

**Puntos\_I-F\_de\_tramos**

-  INICIO DE CAMINO
-  INICIO DE TRAMO
-  Senalización
-  Puntos Singulares



## SEÑALIZACIÓN

| Identificador | Tipo | Código | Denominación | Estado | Coordenada X | Coordenada Y |
|---------------|------|--------|--------------|--------|--------------|--------------|
|---------------|------|--------|--------------|--------|--------------|--------------|

| CÓDIGO INV. | DENOMINACIÓN DEL CAMINO |
|-------------|-------------------------|
| <b>216</b>  | Camino 132              |

## REPORTAJE FOTOGRÁFICO

|  | X        | Y          |
|--|----------|------------|
| <span style="color: green;">●</span> Punto Inicial | 310836,5 | 4272525,12 |

|  | X         | Y         |
|--|-----------|-----------|
| <span style="color: red;">●</span> Punto Final | 310806,64 | 4272436,7 |




# Inicio de tramo: 216\_Tramo nico

(216 → Camino 132)



PK: 0

Coordenadas → X: 310836.5; Y: 4272525.12







|                    |                                |
|--------------------|--------------------------------|
| <b>CÓDIGO INV.</b> | <b>DENOMINACIÓN DEL CAMINO</b> |
| 217                | Camino 133                     |

|                                       |
|---------------------------------------|
| <b>NOMBRE POPULAR U OTROS NOMBRES</b> |
|                                       |

|                            |                            |
|----------------------------|----------------------------|
| <b>TITULARIDAD</b>         | <b>OTRAS TITULARIDADES</b> |
| Ayuntamiento de Belalcázar |                            |

|                      |                       |
|----------------------|-----------------------|
| <b>USO PRINCIPAL</b> | <b>USO SECUNDARIO</b> |
| AGROGANADERO         |                       |

|   |
|---|
| <b>PARAJES O PARTIDOS RURALES QUE ATRAVIESA</b> |
| NULL  |

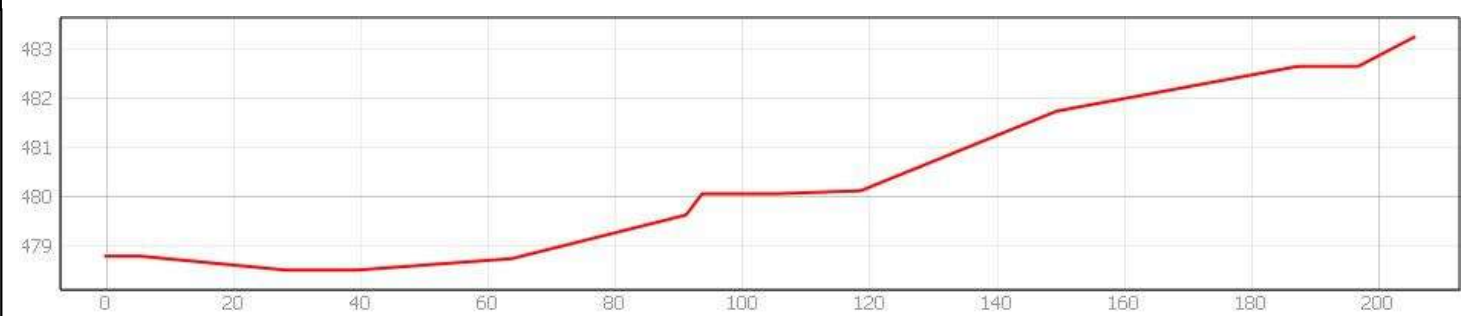
| TRAMIFICACIÓN |          |                        |                      |
|---------------|----------|------------------------|----------------------|
| PK Inicial    | PK Final | Denominación del Tramo | Referencia Catastral |
| 0             | 205,63   | 217_Tramo único        | 14008A04409018       |

|                    |
|--------------------|
| <b>DESCRIPCIÓN</b> |
| NULL               |



| <b>LONGITUD TOTAL (m)</b>     | 205       |            |
|-------------------------------|-----------|------------|
| <b>ANCH. MEDIA FÍSICA (m)</b> | 6         |            |
| <b>SUPERFICIE TOTAL (m²)</b>  | 2926.46   |            |
| COORDENADAS ETRS89.UTM-30N    |           |            |
| inicio_o_fin                  | X         | Y          |
| ● Punto Inicial               | 310758,99 | 4272178,89 |
| ● Punto Final                 | 310785,64 | 4271983,79 |

|                      |
|----------------------|
| <b>OBSERVACIONES</b> |
| NULL                 |



**INVENTARIO MUNICIPAL DE CAMINOS RURALES**  
 ILTMO. AYUNTAMIENTO DE BELALCÁZAR (Córdoba)

# FICHA TÉCNICA

## Camino 133

**NÚMERO DE INVENTARIO**  
**217**

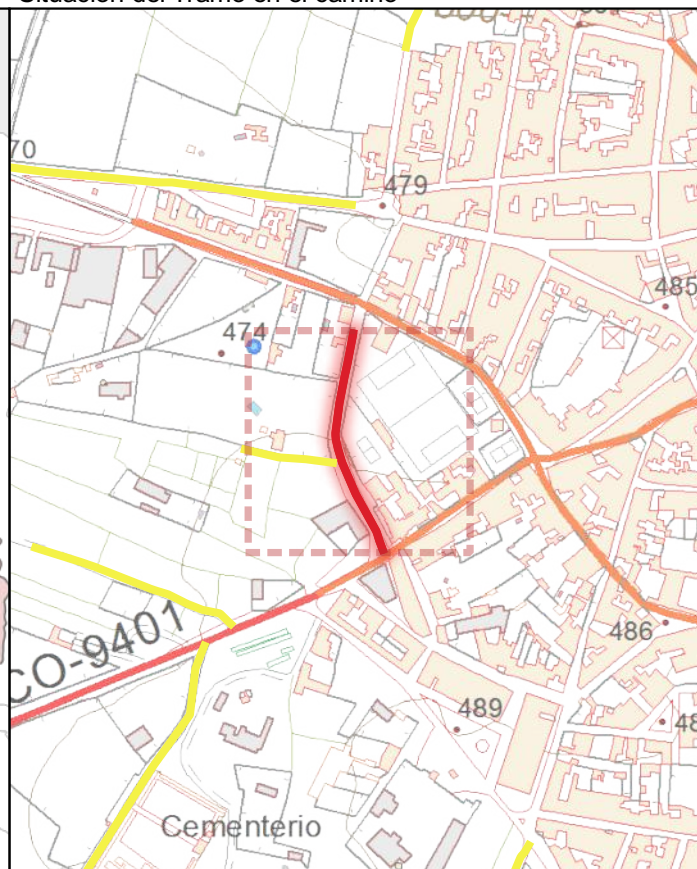
**DATOS GENERALES DEL CAMINO**  
 febrero 2023



Ubicación en el Municipio



Situación del Tramo en el camino



| CÓDIGO INV. | DENOMINACIÓN DEL CAMINO | TRAMO           |
|-------------|-------------------------|-----------------|
| 217         | Camino 133              | 217_Tramo único |

| TITULARIDAD | Ayuntamiento de Belalcázar |
|-------------|----------------------------|
|-------------|----------------------------|

| COTITULARIDAD | : | OCUPACIÓN |  |
|---------------|---|-----------|--|
|---------------|---|-----------|--|

| REFERENCIA CATASTRAL | VÍA CON LA QUE COINCIDE |
|----------------------|-------------------------|
| 14008A04409018       |                         |

| PARAJE |  |
|--------|--|
|--------|--|

| OBSERVACIONES                          |
|--|
| Jardines, acerado y alumbrado público. |

|                        |        |
|------------------------|--------|
| LONGITUD DEL TRAMO (m) | 205.63 |
|------------------------|--------|

|                         |      |
|-------------------------|------|
| PENDIENTE DEL TRAMO (%) | 2.16 |
|-------------------------|------|

|                       |    |
|-----------------------|----|
| ANCHURA DEL TRAMO (m) | 15 |
|-----------------------|----|

| TRAMO : COORDENADAS ETRS89.UTM-30N |   |   |      |  |
|------------------------------------|---|---|------|--|
| P.K.                               | X | Y | Cota |  |

|          |        |           |            |        |
|----------|--------|-----------|------------|--------|
| ● Inicio | 0      | 310758,99 | 4272178,89 | 478,79 |
| ● Final  | 205.63 | 310785,64 | 4271983,79 | 483,23 |

| TIPO DE TRANSITABILIDAD |
|-------------------------|
|-------------------------|

|                  |
|------------------|
| AU : AUTOMÓVILES |
|------------------|

| TIPO DE PAVIMENTACIÓN |
|-----------------------|
|-----------------------|

|            |
|------------|
| OT : OTROS |
|------------|

| ESTADO DEL FIRME | ESTADO DE LA SEÑALIZACIÓN |
|------------------|---------------------------|
| B : BUENO        | B : BUENO                 |

| ESTADO DRENAJE TRANSVERSAL | ESTADO DRENAJE LONGITUDINAL |
|----------------------------|-----------------------------|
| N : NO EXISTE              | N : NO EXISTE               |



**INVENTARIO MUNICIPAL DE CAMINOS RURALES**  
 ILTMO. AYUNTAMIENTO DE BELALCÁZAR  
 (Córdoba)


# FICHA TÉCNICA

## Camino 133



NÚMERO DE INVENTARIO  
**217**  
 217\_Tramo único  
 febrero 2023

|                    |                                |
|--------------------|--------------------------------|
| <b>CÓDIGO INV.</b> | <b>DENOMINACIÓN DEL CAMINO</b> |
| 217                | Camino 133                     |







 Eje de Camino

**PK Eje Camino**

-  FINAL DEL CAMINO
-  INICIO DEL CAMINO

**Puntos\_I-F\_de\_tramos**

-  INICIO DE CAMINO
-  INICIO DE TRAMO
-  Senalización
-  Puntos Singulares



**Diputación de Córdoba**  
Delegación de Infraestructuras Rurales



**INVENTARIO MUNICIPAL DE CAMINOS RURALES**

ILTMO. AYUNTAMIENTO DE BELALCÁZAR (Córdoba)

## SEÑALIZACIÓN

| Identificador | Tipo       | Código | Denominación                  | Estado | Coordenada X | Coordenada Y |
|---------------|------------|--------|-------------------------------|--------|--------------|--------------|
| S47.          | VERTICAL   | R301.  | Límite de velocidad.          | BUENO  | 310787,51    | 4271995,49   |
| S48.          | VERTICAL   | R400a. | Obligación giro a la derecha. | BUENO  | 310780,71    | 4271989,46   |
| S49.          | VERTICAL   | S13.   | Paso de peatones.             | BUENO  | 310772,66    | 4272019,23   |
| S50.          | VERTICAL   | S13.   | Paso de peatones.             | BUENO  | 310763,07    | 4272018,85   |
| S51.          | HORIZONTAL | .      | Paso de peatones.             | BUENO  | 310767,96    | 4272018,97   |
| S52.          | VERTICAL   | R2.    | STOP.                         | BUENO  | 310772,97    | 4271984,89   |

| CÓDIGO INV. | DENOMINACIÓN DEL CAMINO |
|-------------|-------------------------|
| <b>217</b>  | Camino 133              |

## REPORTAJE FOTOGRÁFICO

|                 | X         | Y          |
|-----------------|-----------|------------|
| ● Punto Inicial | 310758,99 | 4272178,89 |

|               | X         | Y          |
|---------------|-----------|------------|
| ● Punto Final | 310785,64 | 4271983,79 |




# Inicio de tramo: 217\_Tramo nico

(217 → Camino 133)



PK: 0

Coordenadas → X: 310758.99; Y: 4272178.89



|                    |                                |
|--------------------|--------------------------------|
| <b>CÓDIGO INV.</b> | <b>DENOMINACIÓN DEL CAMINO</b> |
| 218                | Camino 134                     |

|                                       |
|---------------------------------------|
| <b>NOMBRE POPULAR U OTROS NOMBRES</b> |
|                                       |

|                            |                            |
|----------------------------|----------------------------|
| <b>TITULARIDAD</b>         | <b>OTRAS TITULARIDADES</b> |
| Ayuntamiento de Belalcázar |                            |

|                      |                       |
|----------------------|-----------------------|
| <b>USO PRINCIPAL</b> | <b>USO SECUNDARIO</b> |
| AGROGANADERO         |                       |

|   |
|---|
| <b>PARAJES O PARTIDOS RURALES QUE ATRAVIESA</b> |
| NULL  |

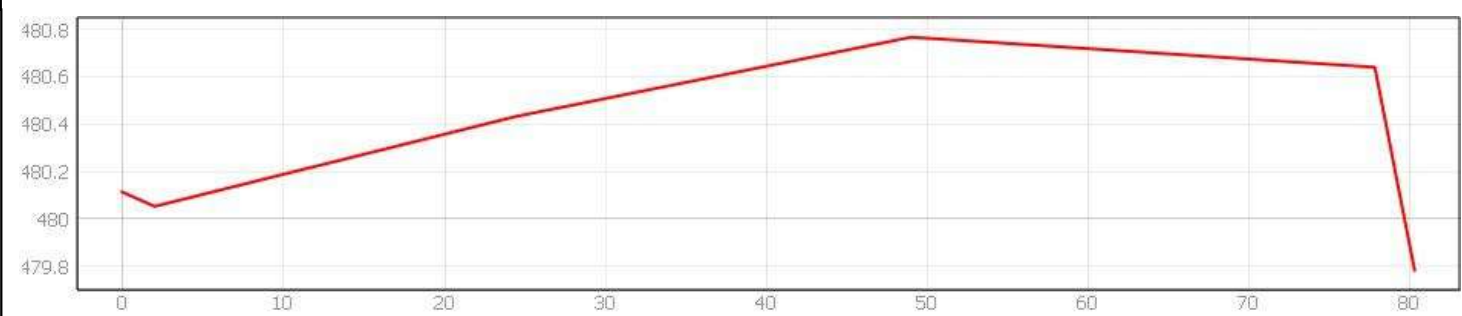

| TRAMIFICACIÓN |          |                        |                      |
|---------------|----------|------------------------|----------------------|
| PK Inicial    | PK Final | Denominación del Tramo | Referencia Catastral |
| 0             | 80,31    | 218_Tramo único        | 14008A06509023       |

|                    |
|--------------------|
| <b>DESCRIPCIÓN</b> |
| NULL               |



| <b>LONGITUD TOTAL (m)</b>     | 80        |            |
|-------------------------------|-----------|------------|
| <b>ANCH. MEDIA FÍSICA (m)</b> | 16        |            |
| <b>SUPERFICIE TOTAL (m²)</b>  | 335       |            |
| COORDENADAS ETRS89.UTM-30N    |           |            |
| inicio_o_fin                  | X         | Y          |
| ● Punto Inicial               | 310740,64 | 4272062,32 |
| ● Punto Final                 | 310661,39 | 4272074,18 |

|                      |
|----------------------|
| <b>OBSERVACIONES</b> |
| NULL                 |


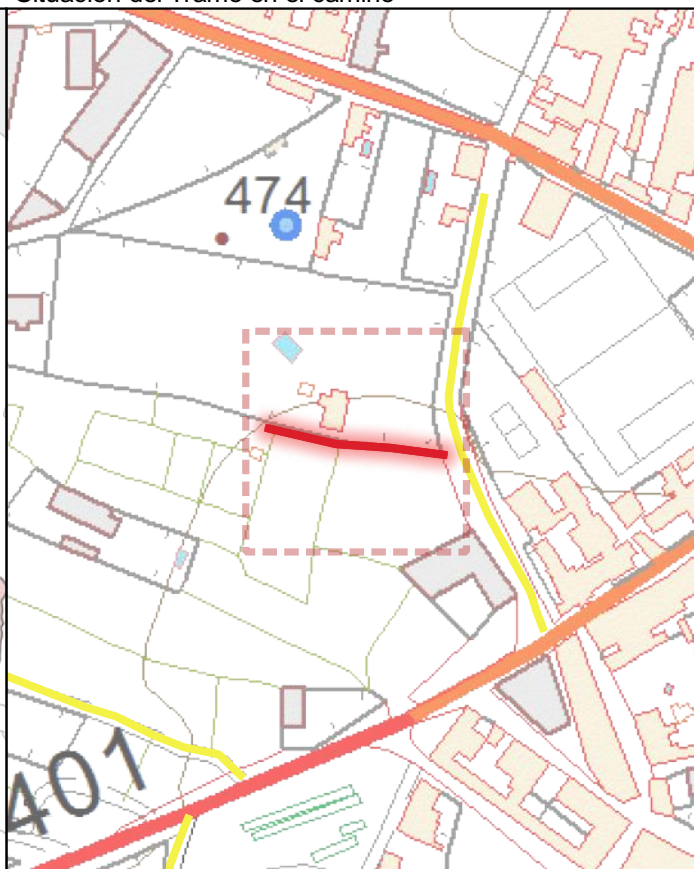




Ubicación en el Municipio



Situación del Tramo en el camino



| CÓDIGO INV. | DENOMINACIÓN DEL CAMINO | TRAMO           |
|-------------|-------------------------|-----------------|
| 218         | Camino 134              | 218_Tramo único |

| TITULARIDAD | Ayuntamiento de Belalcázar |
|-------------|----------------------------|
|-------------|----------------------------|

| COTITULARIDAD | : | OCUPACIÓN |  |
|---------------|---|-----------|--|
|---------------|---|-----------|--|

| REFERENCIA CATASTRAL | VÍA CON LA QUE COINCIDE |
|----------------------|-------------------------|
| 14008A06509023       |                         |

| PARAJE |  |
|--------|--|
|--------|--|

| OBSERVACIONES | NULL |
|---------------|------|
|---------------|------|

|                        |       |
|------------------------|-------|
| LONGITUD DEL TRAMO (m) | 80.31 |
|------------------------|-------|

|                         |       |
|-------------------------|-------|
| PENDIENTE DEL TRAMO (%) | -0.41 |
|-------------------------|-------|

|                       |   |
|-----------------------|---|
| ANCHURA DEL TRAMO (m) | 4 |
|-----------------------|---|

| TRAMO : COORDENADAS ETRS89.UTM-30N |   |   |      |  |
|------------------------------------|---|---|------|--|
| P.K.                               | X | Y | Cota |  |

|          |       |           |            |        |
|----------|-------|-----------|------------|--------|
| ● Inicio | 0     | 310740,64 | 4272062,32 | 480,11 |
| ● Final  | 80.31 | 310661,39 | 4272074,18 | 479,78 |

| TIPO DE TRANSITABILIDAD | AU : AUTOMÓVILES |
|-------------------------|------------------|
|-------------------------|------------------|

| TIPO DE PAVIMENTACIÓN | TI : TERRENO NATURAL |
|-----------------------|----------------------|
|-----------------------|----------------------|

| ESTADO DEL FIRME | ESTADO DE LA SEÑALIZACIÓN |
|------------------|---------------------------|
| B : BUENO        | N : NO EXISTE             |

| ESTADO DRENAJE TRANSVERSAL | ESTADO DRENAJE LONGITUDINAL |
|----------------------------|-----------------------------|
| N : NO EXISTE              | N : NO EXISTE               |



**INVENTARIO MUNICIPAL DE CAMINOS RURALES**  
 ILTMO. AYUNTAMIENTO DE BELALCÁZAR  
 (Córdoba)

# FICHA TÉCNICA

## Camino 134


NÚMERO DE INVENTARIO


**218**

218\_Tramo único



febrero 2023

| CÓDIGO INV. | DENOMINACIÓN DEL CAMINO |
|-------------|-------------------------|
| 218         | Camino 134              |







 Eje de Camino

**PK Eje Camino**

-  FINAL DEL CAMINO
-  INICIO DEL CAMINO

**Puntos\_I-F\_de\_tramos**

-  INICIO DE CAMINO
-  INICIO DE TRAMO
-  Senalización
-  Puntos Singulares



**Diputación de Córdoba**  
Delegación de Infraestructuras Rurales



**INVENTARIO MUNICIPAL DE CAMINOS RURALES**

ILTMO. AYUNTAMIENTO DE  
BELALCÁZAR  
(Córdoba)



## SEÑALIZACIÓN

| Identificador | Tipo | Código | Denominación | Estado | Coordenada X | Coordenada Y |
|---------------|------|--------|--------------|--------|--------------|--------------|
|---------------|------|--------|--------------|--------|--------------|--------------|

| CÓDIGO INV. | DENOMINACIÓN DEL CAMINO |
|-------------|-------------------------|
| <b>218</b>  | Camino 134              |

## REPORTAJE FOTOGRÁFICO

|  | X         | Y          |
|--|-----------|------------|
| <span style="color: green;">●</span> Punto Inicial | 310740,64 | 4272062,32 |

|  | X         | Y          |
|--|-----------|------------|
| <span style="color: red;">●</span> Punto Final | 310661,39 | 4272074,18 |




# Inicio de tramo: 218\_Tramo nico

(218 → Camino 134)



PK: 0

Coordenadas → X: 310740.64; Y: 4272062.32



|                    |                                |
|--------------------|--------------------------------|
| <b>CÓDIGO INV.</b> | <b>DENOMINACIÓN DEL CAMINO</b> |
| 219                | Camino 135                     |

**NOMBRE POPULAR U OTROS NOMBRES**  
 NULL

|                            |                            |
|----------------------------|----------------------------|
| <b>TITULARIDAD</b>         | <b>OTRAS TITULARIDADES</b> |
| Ayuntamiento de Belalcázar |                            |

|                      |                       |
|----------------------|-----------------------|
| <b>USO PRINCIPAL</b> | <b>USO SECUNDARIO</b> |
| AGROGANADERO         |                       |

**PARAJES O PARTIDOS RURALES QUE ATRAVIESA**  
 NULL

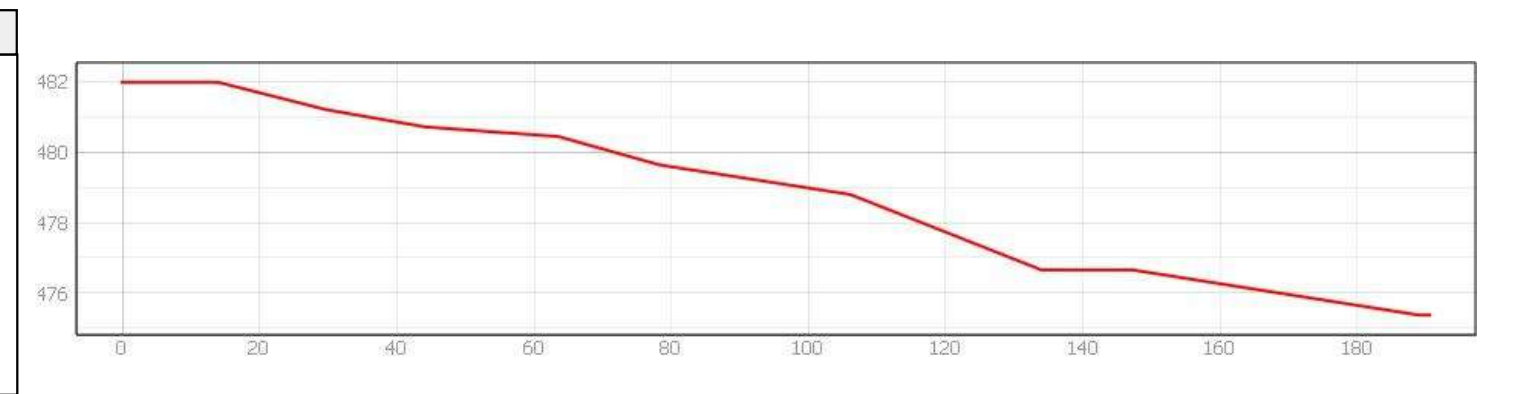
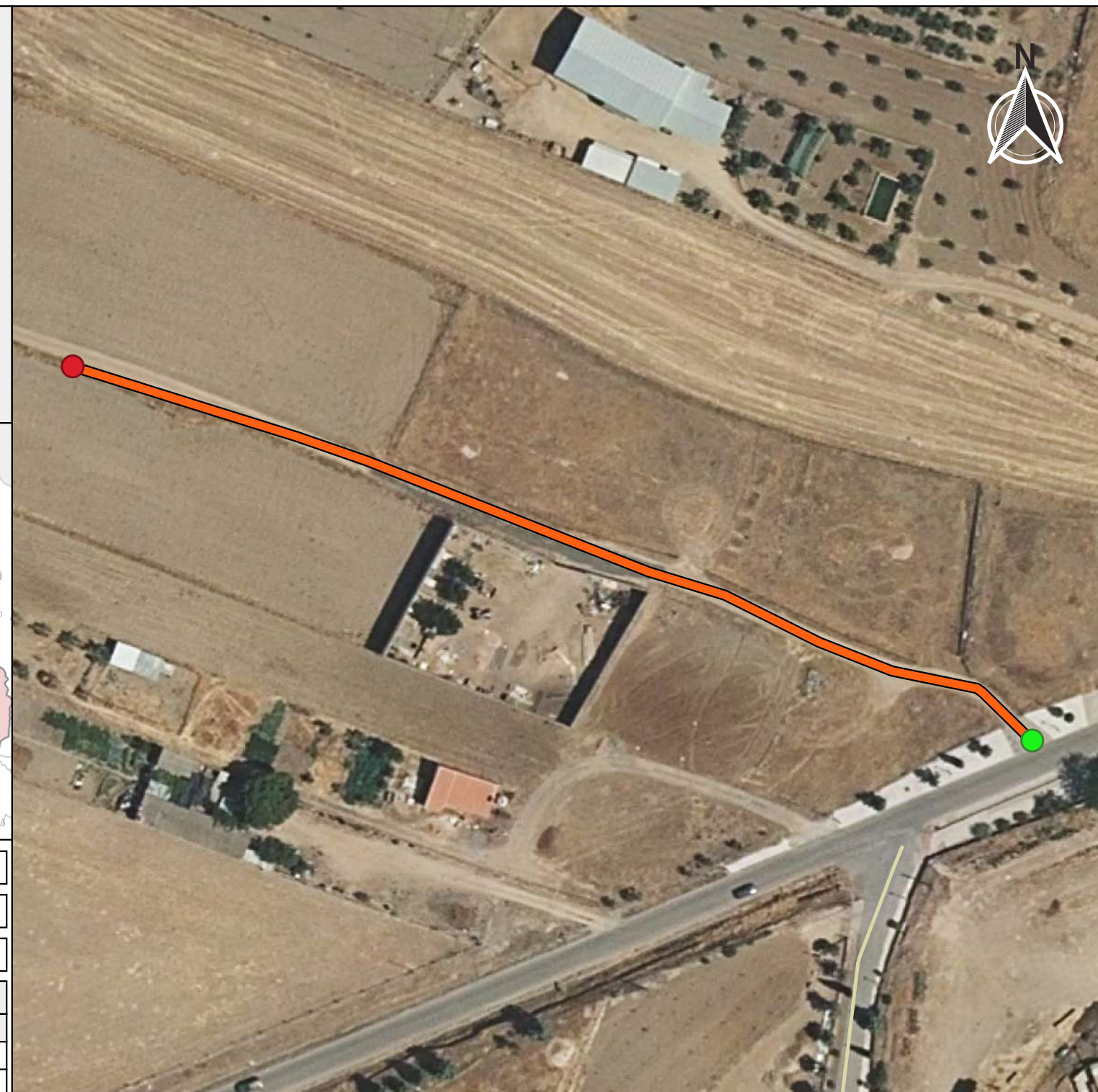
| TRAMIFICACIÓN |          |                        |                      |
|---------------|----------|------------------------|----------------------|
| PK Inicial    | PK Final | Denominación del Tramo | Referencia Catastral |
| 0             | 190,68   | 219_Tramo único        | 14008A06509022       |

**DESCRIPCIÓN**  
 NULL



| <b>LONGITUD TOTAL (m)</b>     | 190       |            |
|-------------------------------|-----------|------------|
| <b>ANCH. MEDIA FÍSICA (m)</b> | 4.5       |            |
| <b>SUPERFICIE TOTAL (m²)</b>  | 742.83    |            |
| COORDENADAS ETRS89.UTM-30N    |           |            |
| inicio_o_fin                  | X         | Y          |
| ● Punto Inicial               | 310648,71 | 4271917,02 |
| ● Punto Final                 | 310472,42 | 4271985,7  |

**OBSERVACIONES**  
 NULL

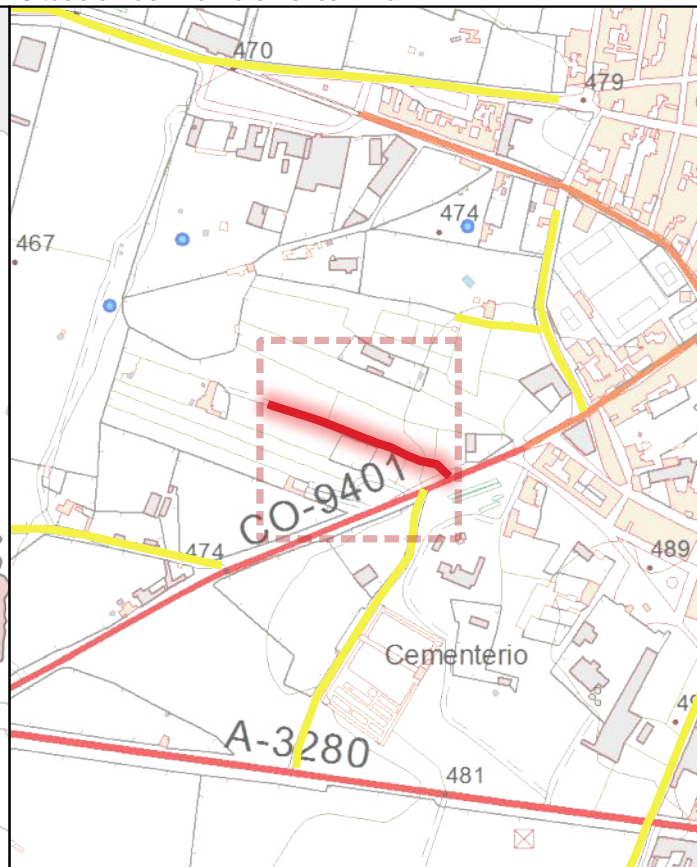




Ubicación en el Municipio



Situación del Tramo en el camino



|                             |                                |                 |
|-----------------------------|--------------------------------|-----------------|
| <b>CÓDIGO INV.</b>          | <b>DENOMINACIÓN DEL CAMINO</b> | <b>TRAMO</b>    |
| 219                         | Camino 135                     | 219_Tramo único |
| <b>TITULARIDAD</b>          | Ayuntamiento de Belalcázar     |                 |
| <b>COTITULARIDAD</b>        |                                |                 |
| <b>REFERENCIA CATASTRAL</b> | <b>VÍA CON LA QUE COINCIDE</b> |                 |
| 14008A06509022              |                                |                 |
| <b>PARAJE</b>               |                                |                 |
| <b>OBSERVACIONES</b>        | NULL                           |                 |

|   |        |                                    |                      |        |
|---|--------|------------------------------------|----------------------|--------|
| <b>LONGITUD DEL TRAMO (m)</b>             | 190.68 | <b>TIPO DE TRANSITABILIDAD</b>     | AU : AUTOMÓVILES     |        |
| <b>PENDIENTE DEL TRAMO (%)</b>            | -3.46  | <b>TIPO DE PAVIMENTACIÓN</b>       | TI : TERRENO NATURAL |        |
| <b>ANCHURA DEL TRAMO (m)</b>              | 6      | <b>ESTADO DEL FIRME</b>            | B : BUENO            |        |
| <b>TRAMO : COORDENADAS ETRS89.UTM-30N</b> |        | <b>ESTADO DE LA SEÑALIZACIÓN</b>   | N : NO EXISTE        |        |
|   | P.K.   | X                                  | Y                    | Cota   |
| ● Inicio                                  | 0      | 310648,71                          | 4271917,02           | 481,98 |
| ● Final                                   | 190.68 | 310472,42                          | 4271985,7            | 475,37 |
| <b>ESTADO DRENAJE TRANSVERSAL</b>         |        | <b>ESTADO DRENAJE LONGITUDINAL</b> |                      |        |
| N : NO EXISTE                             |        | N : NO EXISTE                      |                      |        |



**INVENTARIO MUNICIPAL DE CAMINOS RURALES**  
 ILTMO. AYUNTAMIENTO DE BELALCÁZAR  
 (Córdoba)

# FICHA TÉCNICA

## Camino 135


NÚMERO DE INVENTARIO


**219**

219\_Tramo único



febrero 2023

|                    |                                |
|--------------------|--------------------------------|
| <b>CÓDIGO INV.</b> | <b>DENOMINACIÓN DEL CAMINO</b> |
| <b>219</b>         | Camino 135                     |







 Eje de Camino

**PK Eje Camino**

-  FINAL DEL CAMINO
-  INICIO DEL CAMINO

**Puntos\_I-F\_de\_tramos**

-  INICIO DE CAMINO
-  INICIO DE TRAMO
-  Senalización
-  Puntos Singulares



**Diputación de Córdoba**  
Delegación de Infraestructuras Rurales



**INVENTARIO MUNICIPAL DE CAMINOS RURALES**

ILTMO. AYUNTAMIENTO DE BELALCÁZAR (Córdoba)

## SEÑALIZACIÓN

| Identificador | Tipo | Código | Denominación | Estado | Coordenada X | Coordenada Y |
|---------------|------|--------|--------------|--------|--------------|--------------|
|---------------|------|--------|--------------|--------|--------------|--------------|

| CÓDIGO INV. | DENOMINACIÓN DEL CAMINO |
|-------------|-------------------------|
| <b>219</b>  | Camino 135              |

## REPORTAJE FOTOGRÁFICO

|  | X         | Y          |
|--|-----------|------------|
| <span style="color: green;">●</span> Punto Inicial | 310648,71 | 4271917,02 |

|  | X         | Y         |
|--|-----------|-----------|
| <span style="color: red;">●</span> Punto Final | 310472,42 | 4271985,7 |




# Inicio de tramo: 219\_Tramo nico

(219 → Camino 135)



PK: 0

Coordenadas → X: 310648.71; Y: 4271917.02





|                    |                                |
|--------------------|--------------------------------|
| <b>CÓDIGO INV.</b> | <b>DENOMINACIÓN DEL CAMINO</b> |
| 220                | Camino 136                     |

|                                       |
|---------------------------------------|
| <b>NOMBRE POPULAR U OTROS NOMBRES</b> |
|                                       |

|                            |                            |
|----------------------------|----------------------------|
| <b>TITULARIDAD</b>         | <b>OTRAS TITULARIDADES</b> |
| Ayuntamiento de Belalcázar |                            |

|                      |                       |
|----------------------|-----------------------|
| <b>USO PRINCIPAL</b> | <b>USO SECUNDARIO</b> |
| AGROGANADERO         |                       |

|   |
|---|
| <b>PARAJES O PARTIDOS RURALES QUE ATRAVIESA</b> |
| NULL  |

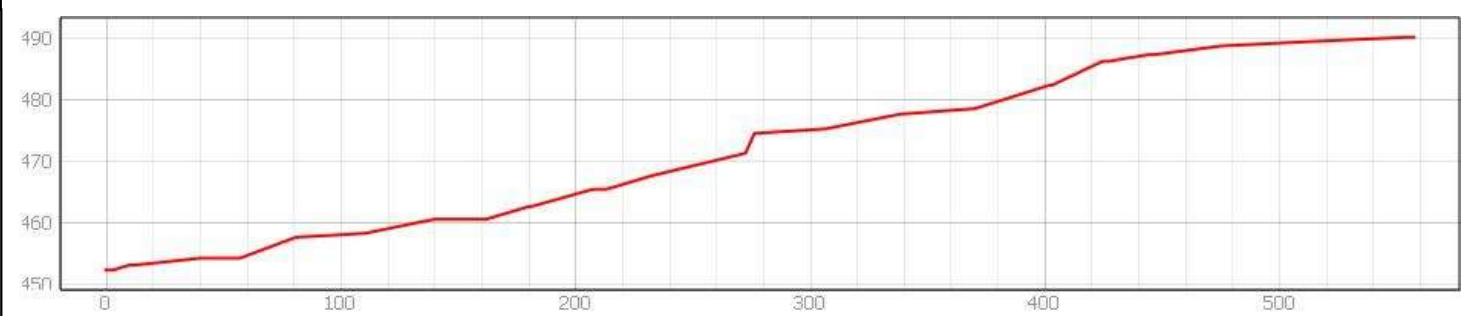
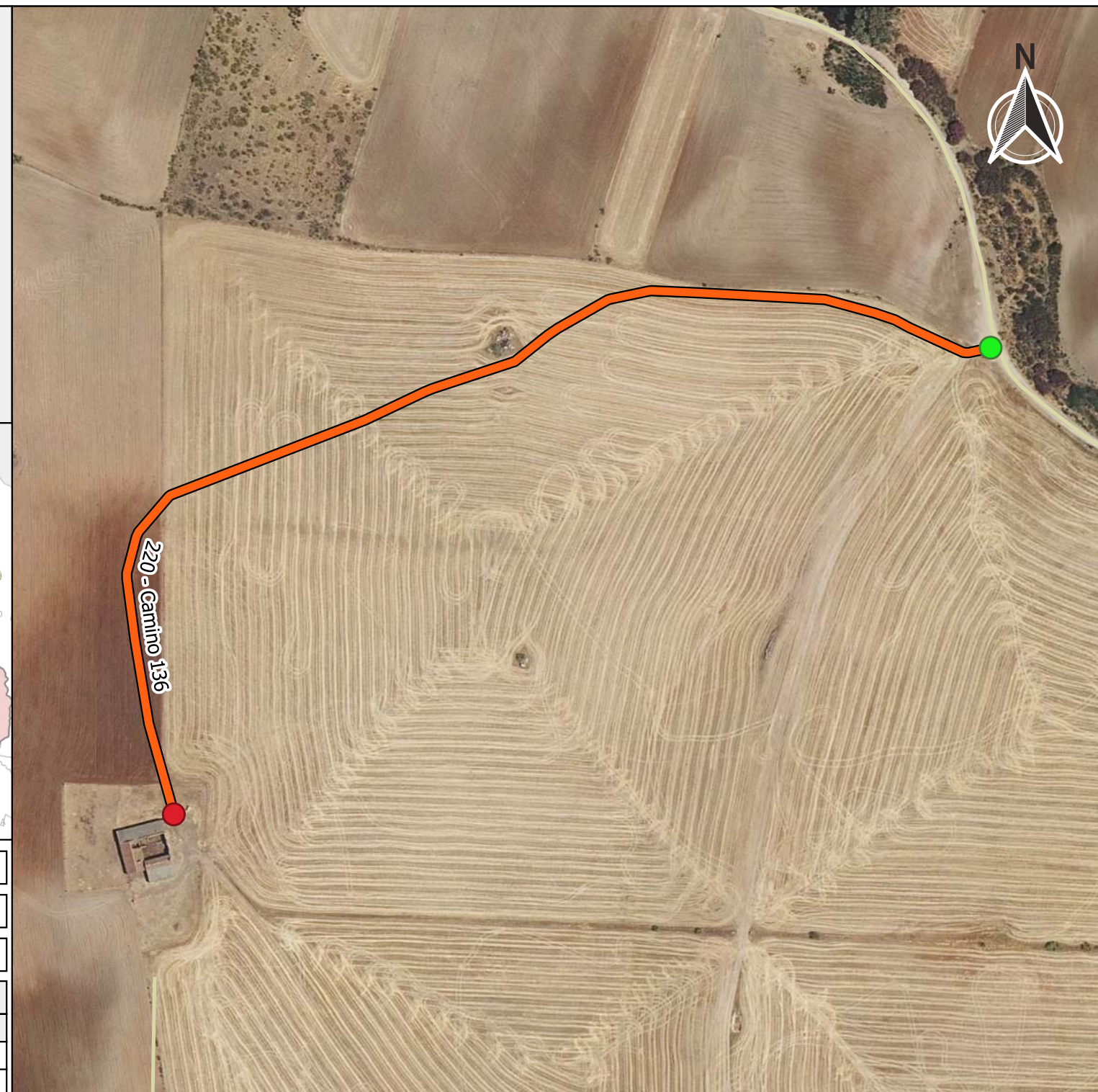
| <b>TRAMIFICACIÓN</b> |          |                        |                      |
|----------------------|----------|------------------------|----------------------|
| PK Inicial           | PK Final | Denominación del Tramo | Referencia Catastral |
| 0                    | 557,53   | 220_Tramo único        | 14008A06009006       |

|                    |
|--------------------|
| <b>DESCRIPCIÓN</b> |
| NULL               |



|                                   |           |            |
|-----------------------------------|-----------|------------|
| <b>LONGITUD TOTAL (m)</b>         | 557       |            |
| <b>ANCH. MEDIA FÍSICA (m)</b>     | 4.5       |            |
| <b>SUPERFICIE TOTAL (m²)</b>      | 2438.66   |            |
| <b>COORDENADAS ETRS89.UTM-30N</b> |           |            |
| inicio_o_fin                      | X         | Y          |
| ● Punto Inicial                   | 303771,63 | 4272715,91 |
| ● Punto Final                     | 303396,45 | 4272501,77 |

|                      |
|----------------------|
| <b>OBSERVACIONES</b> |
| NULL                 |



**INVENTARIO MUNICIPAL DE CAMINOS RURALES**  
ILTMO. AYUNTAMIENTO DE BELALCÁZAR (Córdoba)

# FICHA TÉCNICA

## Camino 136

**NÚMERO DE INVENTARIO**  
**220**

**DATOS GENERALES DEL CAMINO**  
febrero 2023

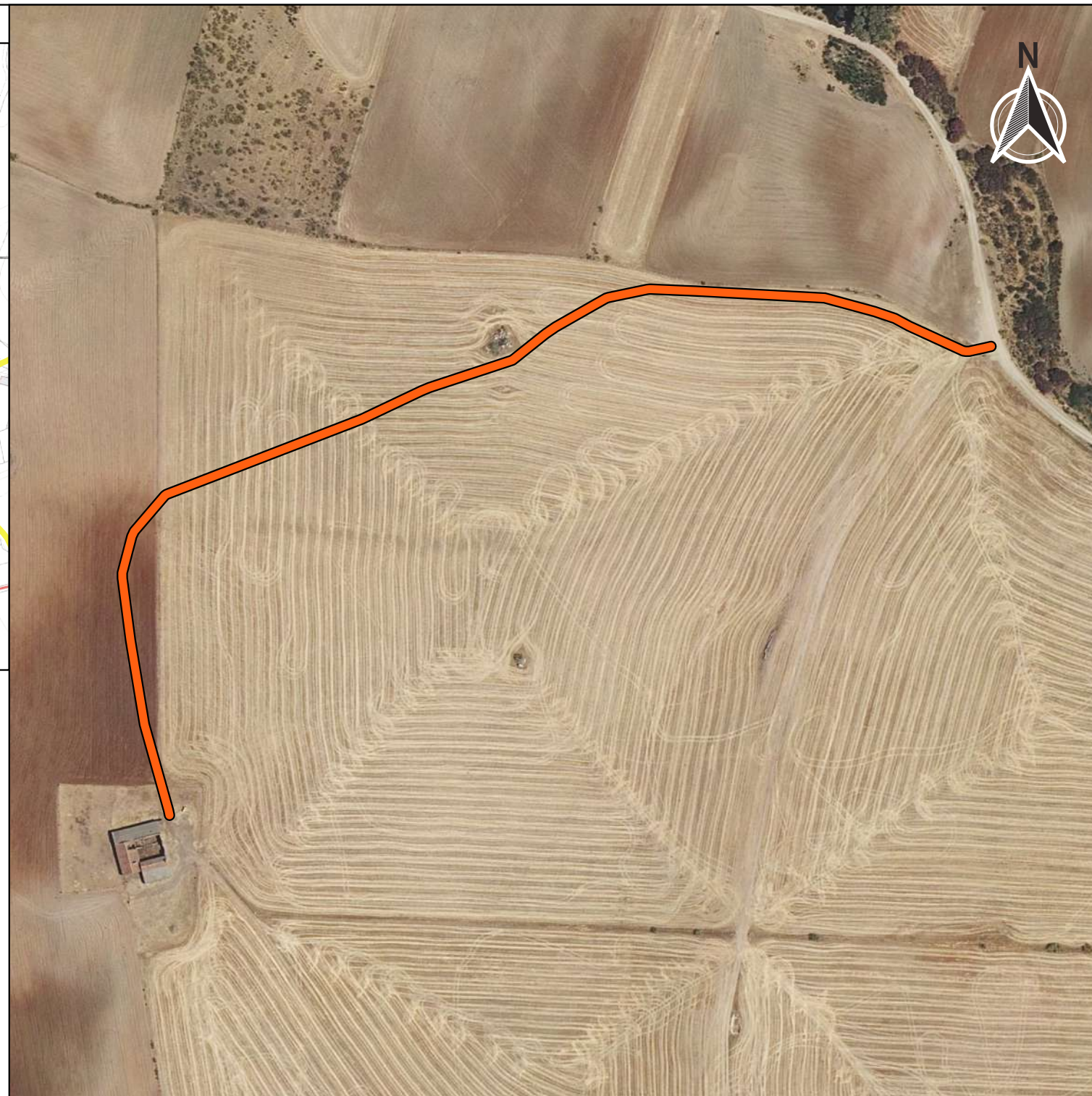
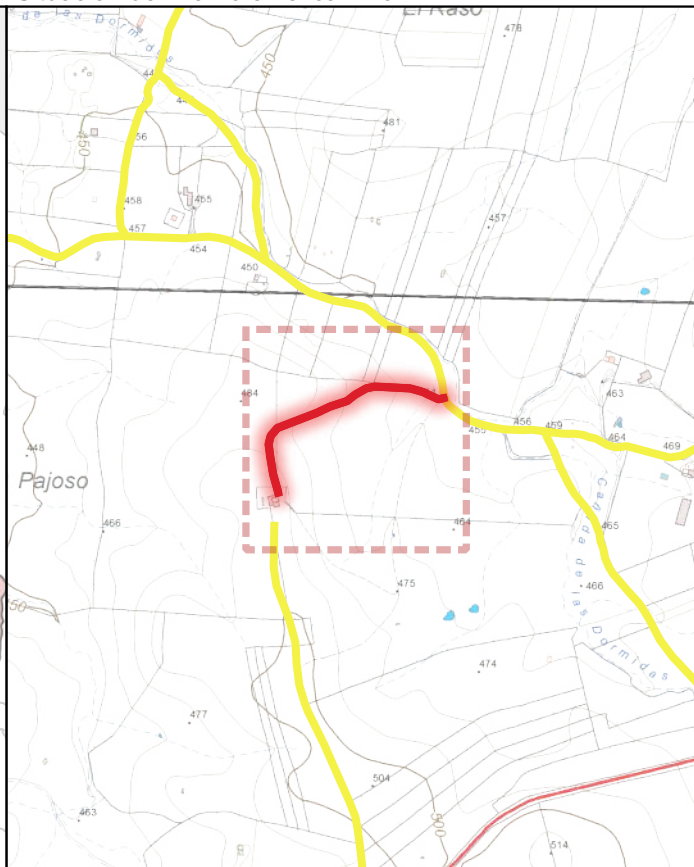




Ubicación en el Municipio



Situación del Tramo en el camino



| CÓDIGO INV. | DENOMINACIÓN DEL CAMINO | TRAMO           |
|-------------|-------------------------|-----------------|
| 220         | Camino 136              | 220_Tramo único |

| TITULARIDAD | Ayuntamiento de Belalcázar |
|-------------|----------------------------|
|-------------|----------------------------|

| COTITULARIDAD | : | OCUPACIÓN | Usurpado. |
|---------------|---|-----------|-----------|
|---------------|---|-----------|-----------|

| REFERENCIA CATASTRAL | VÍA CON LA QUE COINCIDE |
|----------------------|-------------------------|
| 14008A06009006       |                         |

| PARAJE |
|--------|
|        |

| OBSERVACIONES                                  |
|--|
| Al inicio del tramo hay un portón con candado. |

|                        |        |
|------------------------|--------|
| LONGITUD DEL TRAMO (m) | 557.53 |
|------------------------|--------|

|                         |     |
|-------------------------|-----|
| PENDIENTE DEL TRAMO (%) | 6.8 |
|-------------------------|-----|

|                       |   |
|-----------------------|---|
| ANCHURA DEL TRAMO (m) | 0 |
|-----------------------|---|

| TRAMO : COORDENADAS ETRS89.UTM-30N |        |           |            |        |
|------------------------------------|--------|-----------|------------|--------|
| P.K.                               | X      | Y         | Cota       |        |
| ● Inicio                           | 0      | 303771,63 | 4272715,91 | 452,24 |
| ● Final                            | 557.53 | 303396,45 | 4272501,77 | 490,16 |

| TIPO DE TRANSITABILIDAD |
|-------------------------|
|-------------------------|

|               |
|---------------|
| PE : PEATONES |
|---------------|

| TIPO DE PAVIMENTACIÓN |
|-----------------------|
|-----------------------|

|                      |
|----------------------|
| TI : TERRENO NATURAL |
|----------------------|

| ESTADO DEL FIRME | ESTADO DE LA SEÑALIZACIÓN |
|------------------|---------------------------|
| N : NO EXISTE    | N : NO EXISTE             |

| ESTADO DRENAJE TRANSVERSAL | ESTADO DRENAJE LONGITUDINAL |
|----------------------------|-----------------------------|
| N : NO EXISTE              | N : NO EXISTE               |



**INVENTARIO MUNICIPAL DE CAMINOS RURALES**  
 ILTMO. AYUNTAMIENTO DE BELALCÁZAR  
 (Córdoba)

# FICHA TÉCNICA


## Camino 136

NÚMERO DE INVENTARIO  
**220**  
 febrero 2023



220\_Tramo único

| CÓDIGO INV. | DENOMINACIÓN DEL CAMINO |
|-------------|-------------------------|
| 220         | Camino 136              |







 Eje de Camino

**PK Eje Camino**

-  FINAL DEL CAMINO
-  INICIO DEL CAMINO

**Puntos\_I-F\_de\_tramos**

-  INICIO DE CAMINO
-  INICIO DE TRAMO
-  Senalización
-  Puntos Singulares



**Diputación de Córdoba**  
Delegación de Infraestructuras Rurales



**INVENTARIO MUNICIPAL DE CAMINOS RURALES**

ILTMO. AYUNTAMIENTO DE BELALCÁZAR (Córdoba)

## SEÑALIZACIÓN

| Identificador | Tipo | Código | Denominación | Estado | Coordenada X | Coordenada Y |
|---------------|------|--------|--------------|--------|--------------|--------------|
|---------------|------|--------|--------------|--------|--------------|--------------|

| CÓDIGO INV. | DENOMINACIÓN DEL CAMINO |
|-------------|-------------------------|
| <b>220</b>  | Camino 136              |

## REPORTAJE FOTOGRÁFICO

|  | X         | Y          |
|--|-----------|------------|
| <span style="color: green;">●</span> Punto Inicial | 303771,63 | 4272715,91 |

|  | X         | Y          |
|--|-----------|------------|
| <span style="color: red;">●</span> Punto Final | 303396,45 | 4272501,77 |



# Inicio de tramo: 220\_Tramo nico

(220 → Camino 136)



PK: 0

Coordenadas → X: 303771.63; Y: 4272715.91



|                    |                                |
|--------------------|--------------------------------|
| <b>CÓDIGO INV.</b> | <b>DENOMINACIÓN DEL CAMINO</b> |
| 221                | Camino 137                     |

|                                       |
|---------------------------------------|
| <b>NOMBRE POPULAR U OTROS NOMBRES</b> |
|                                       |

|                            |                            |
|----------------------------|----------------------------|
| <b>TITULARIDAD</b>         | <b>OTRAS TITULARIDADES</b> |
| Ayuntamiento de Belalcázar |                            |

|                      |                       |
|----------------------|-----------------------|
| <b>USO PRINCIPAL</b> | <b>USO SECUNDARIO</b> |
| AGROGANADERO         |                       |

|   |
|---|
| <b>PARAJES O PARTIDOS RURALES QUE ATRAVIESA</b> |
| NULL  |

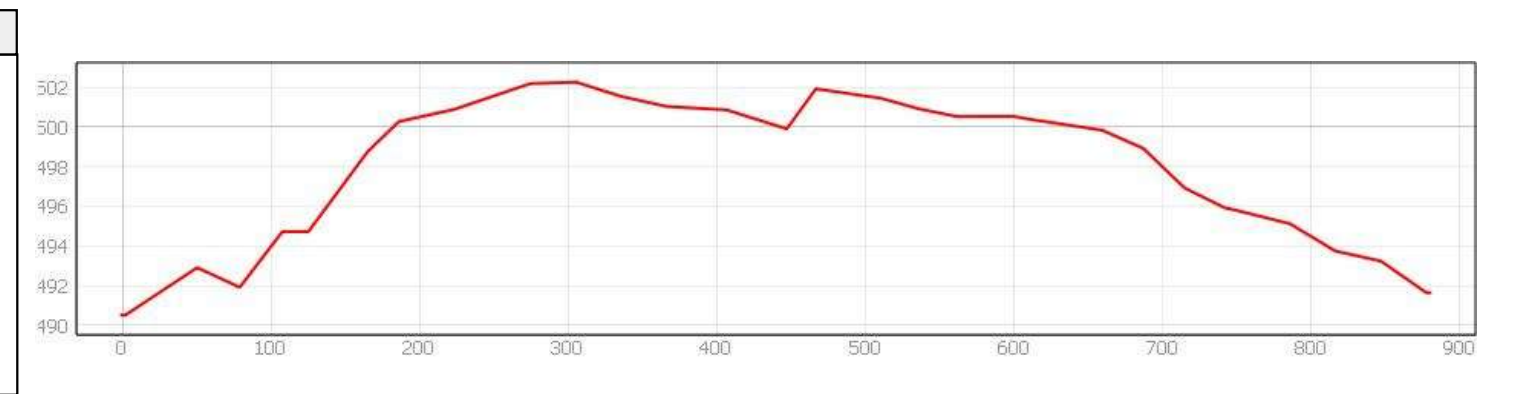
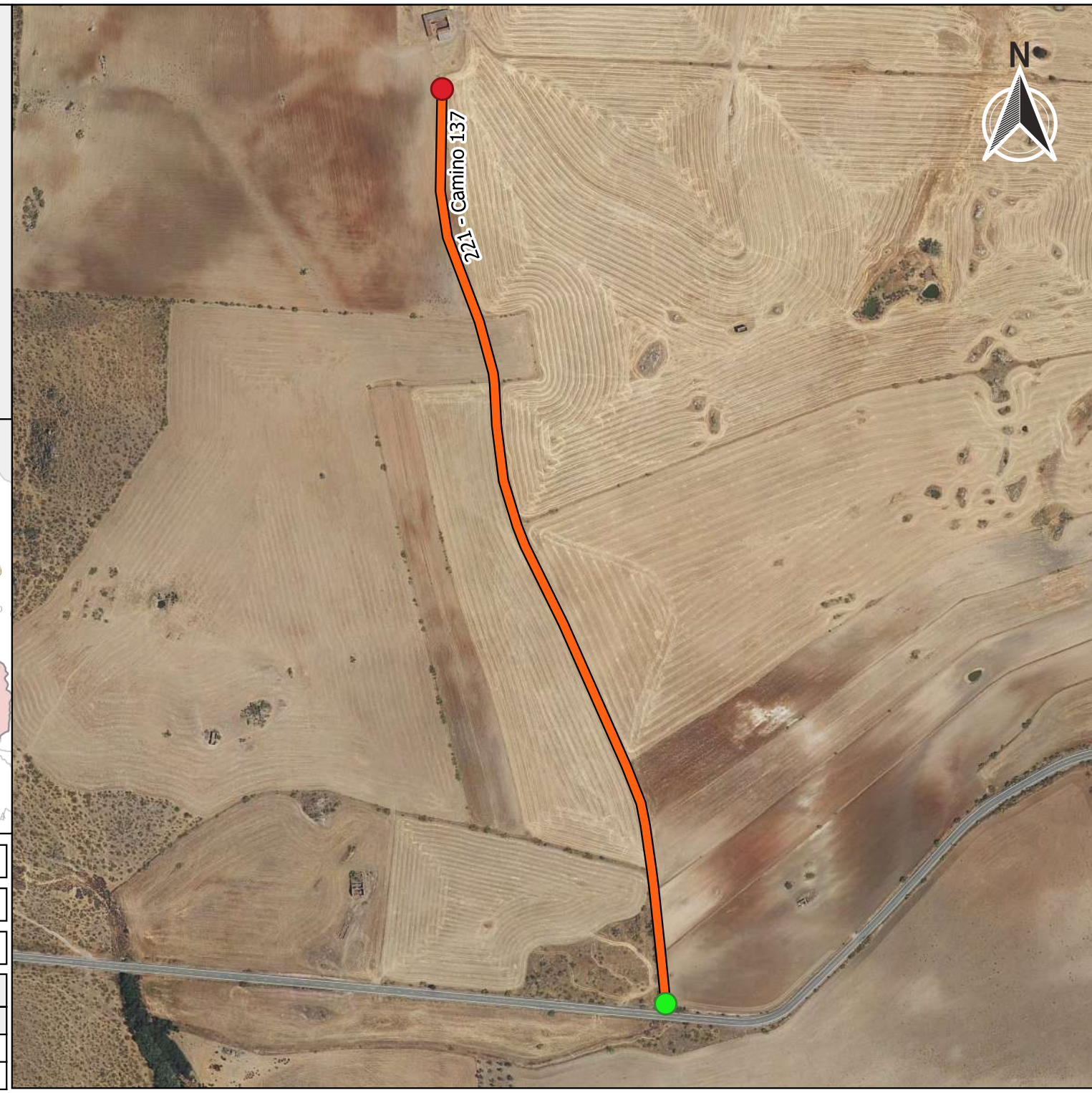
|                      |          |                        |                      |
|----------------------|----------|------------------------|----------------------|
| <b>TRAMIFICACIÓN</b> |          |                        |                      |
| PK Inicial           | PK Final | Denominación del Tramo | Referencia Catastral |
| 0                    | 880,35   | 221_Tramo único        | 14008A06009005       |

|                    |
|--------------------|
| <b>DESCRIPCIÓN</b> |
| NULL               |



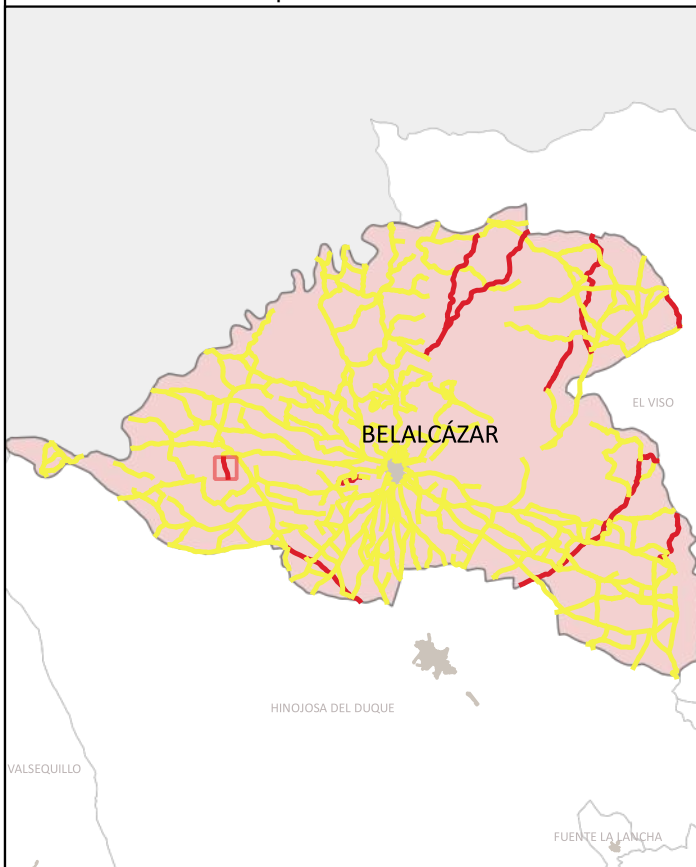
|                                   |           |            |
|-----------------------------------|-----------|------------|
| <b>LONGITUD TOTAL (m)</b>         | 880       |            |
| <b>ANCH. MEDIA FÍSICA (m)</b>     | 5         |            |
| <b>SUPERFICIE TOTAL (m²)</b>      | 4008.46   |            |
| <b>COORDENADAS ETRS89.UTM-30N</b> |           |            |
| inicio_o_fin                      | X         | Y          |
| ● Punto Inicial                   | 303594,25 | 4271581,82 |
| ● Punto Final                     | 303387,7  | 4272426,3  |

|                      |
|----------------------|
| <b>OBSERVACIONES</b> |
| NULL                 |

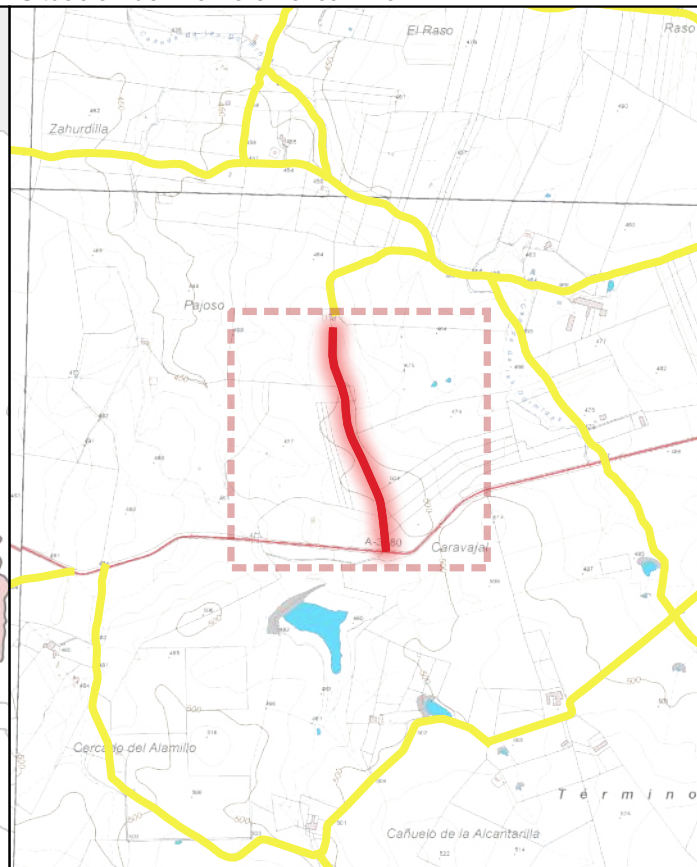




Ubicación en el Municipio



Situación del Tramo en el camino



| CÓDIGO INV. | DENOMINACIÓN DEL CAMINO | TRAMO           |
|-------------|-------------------------|-----------------|
| 221         | Camino 137              | 221_Tramo único |

| TITULARIDAD | Ayuntamiento de Belalcázar |
|-------------|----------------------------|
|-------------|----------------------------|

| COTITULARIDAD | : | OCUPACIÓN | Usurpado. |
|---------------|---|-----------|-----------|
|---------------|---|-----------|-----------|

| REFERENCIA CATASTRAL | VÍA CON LA QUE COINCIDE |
|----------------------|-------------------------|
| 14008A06009005       |                         |

| PARAJE |
|--------|
|        |

| OBSERVACIONES |
|---------------|
| NULL          |

|                        |        |
|------------------------|--------|
| LONGITUD DEL TRAMO (m) | 880.35 |
|------------------------|--------|

|                         |      |
|-------------------------|------|
| PENDIENTE DEL TRAMO (%) | 0.13 |
|-------------------------|------|

|                       |   |
|-----------------------|---|
| ANCHURA DEL TRAMO (m) | 0 |
|-----------------------|---|

| TRAMO : COORDENADAS ETRS89.UTM-30N |   |   |      |  |
|------------------------------------|---|---|------|--|
| P.K.                               | X | Y | Cota |  |

|          |        |           |            |        |
|----------|--------|-----------|------------|--------|
| ● Inicio | 0      | 303594,25 | 4271581,82 | 490,52 |
| ● Final  | 880.35 | 303387,7  | 4272426,3  | 491,64 |

| TIPO DE TRANSITABILIDAD |
|-------------------------|
|-------------------------|

|               |
|---------------|
| PE : PEATONES |
|---------------|

| TIPO DE PAVIMENTACIÓN |
|-----------------------|
|-----------------------|

|                      |
|----------------------|
| TI : TERRENO NATURAL |
|----------------------|

| ESTADO DEL FIRME | ESTADO DE LA SEÑALIZACIÓN |
|------------------|---------------------------|
| N : NO EXISTE    | N : NO EXISTE             |

| ESTADO DRENAJE TRANSVERSAL | ESTADO DRENAJE LONGITUDINAL |
|----------------------------|-----------------------------|
| N : NO EXISTE              | N : NO EXISTE               |



**INVENTARIO MUNICIPAL DE CAMINOS RURALES**  
 ILTMO. AYUNTAMIENTO DE BELALCÁZAR  
 (Córdoba)

# FICHA TÉCNICA

## Camino 137

NÚMERO DE INVENTARIO


**221**

221\_Tramo único



febrero 2023

|                    |                                |
|--------------------|--------------------------------|
| <b>CÓDIGO INV.</b> | <b>DENOMINACIÓN DEL CAMINO</b> |
| <b>221</b>         | Camino 137                     |







 Eje de Camino

**PK Eje Camino**

-  FINAL DEL CAMINO
-  INICIO DEL CAMINO

**Puntos\_I-F\_de\_tramos**

-  INICIO DE CAMINO
-  INICIO DE TRAMO
-  Senalización
-  Puntos Singulares



**Diputación de Córdoba**  
Delegación de Infraestructuras Rurales



**INVENTARIO MUNICIPAL DE CAMINOS RURALES**

ILTMO. AYUNTAMIENTO DE BELALCÁZAR (Córdoba)

## SEÑALIZACIÓN

| Identificador | Tipo | Código | Denominación | Estado | Coordenada X | Coordenada Y |
|---------------|------|--------|--------------|--------|--------------|--------------|
|---------------|------|--------|--------------|--------|--------------|--------------|

| CÓDIGO INV. | DENOMINACIÓN DEL CAMINO |
|-------------|-------------------------|
| <b>221</b>  | Camino 137              |


## REPORTAJE FOTOGRÁFICO

|                 | X         | Y          |
|-----------------|-----------|------------|
| ● Punto Inicial | 303594,25 | 4271581,82 |

|               | X        | Y         |
|---------------|----------|-----------|
| ● Punto Final | 303387,7 | 4272426,3 |






**Inicio de tramo: 221\_Tramo nico**

(221 → Camino 137)



PK: 0

Coordenadas → X: 303594.25; Y: 4271581.82





|                    |                                |
|--------------------|--------------------------------|
| <b>CÓDIGO INV.</b> | <b>DENOMINACIÓN DEL CAMINO</b> |
| 222                |                                |

|                                       |
|---------------------------------------|
| <b>NOMBRE POPULAR U OTROS NOMBRES</b> |
|                                       |

|                            |                            |
|----------------------------|----------------------------|
| <b>TITULARIDAD</b>         | <b>OTRAS TITULARIDADES</b> |
| Ayuntamiento de Belalcázar |                            |

|                      |                       |
|----------------------|-----------------------|
| <b>USO PRINCIPAL</b> | <b>USO SECUNDARIO</b> |
| AGROGANADERO         |                       |

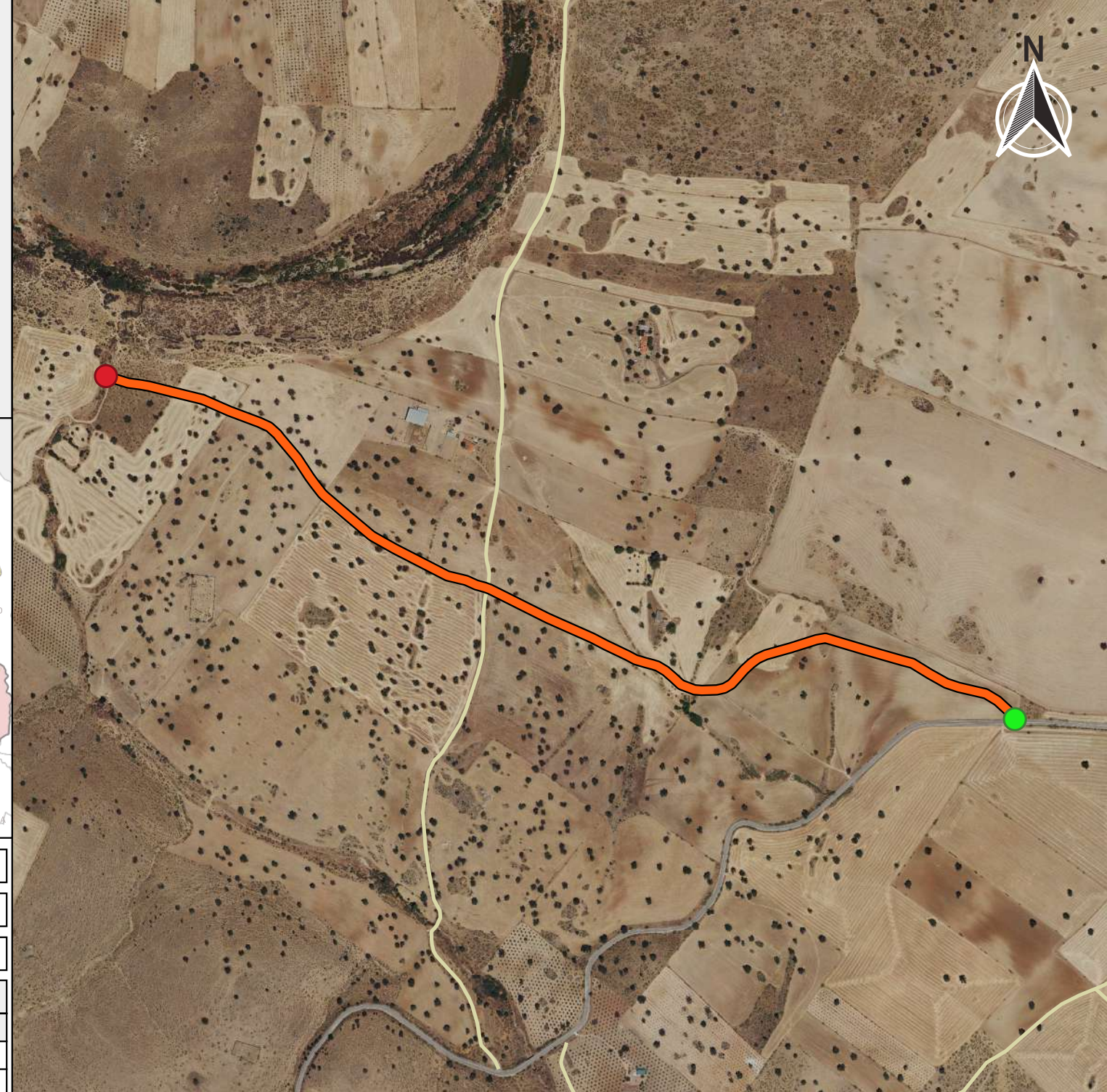
|   |
|---|
| <b>PARAJES O PARTIDOS RURALES QUE ATRAVIESA</b> |
| NULL  |

| TRAMIFICACIÓN |          |                        |                                   |
|---------------|----------|------------------------|-----------------------------------|
| PK Inicial    | PK Final | Denominación del Tramo | Referencia Catastral              |
| 0             | 1065,86  | 222_Tramo 1            | 14008A05909003,<br>14008A05909002 |
| 1065,86       | 1890,57  | 222_Tramo 2            | 14008A03509014                    |

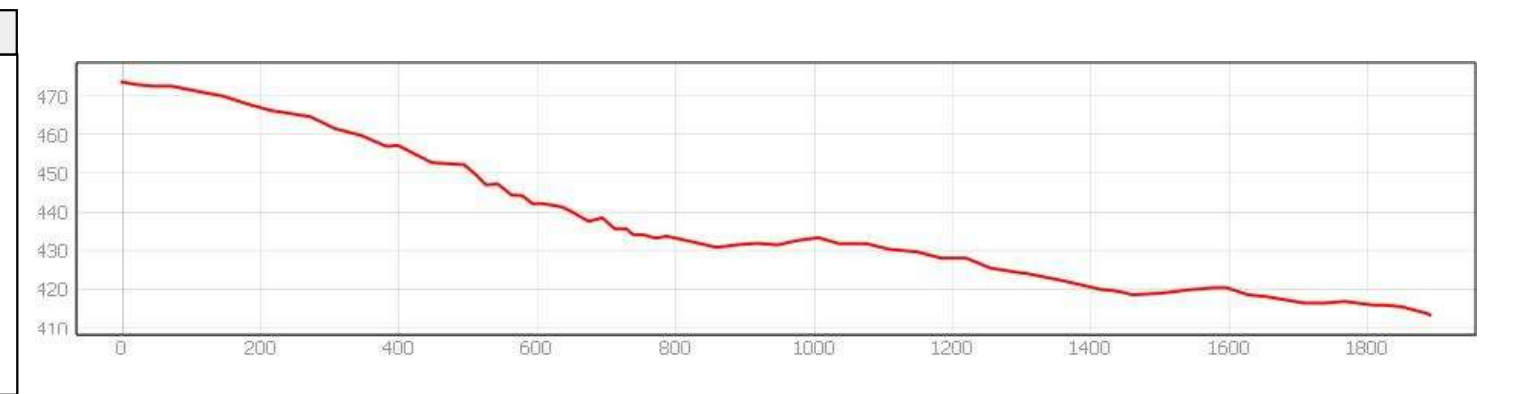
|                    |
|--------------------|
| <b>DESCRIPCIÓN</b> |
| NULL               |



| <b>LONGITUD TOTAL (m)</b>     | 1890      |            |
|-------------------------------|-----------|------------|
| <b>ANCH. MEDIA FÍSICA (m)</b> | 4.5       |            |
| <b>SUPERFICIE TOTAL (m²)</b>  | 8866.88   |            |
| COORDENADAS ETRS89.UTM-30N    |           |            |
| inicio_o_fin                  | X         | Y          |
| ● Punto Inicial               | 300116,63 | 4271590,18 |
| ● Punto Final                 | 298460,29 | 4272215,41 |



|                      |
|----------------------|
| <b>OBSERVACIONES</b> |
| NULL                 |



**INVENTARIO MUNICIPAL DE CAMINOS RURALES**  
 ILTMO. AYUNTAMIENTO DE BELALCÁZAR  
 (Córdoba)

## FICHA TÉCNICA

### Camino del Arenal

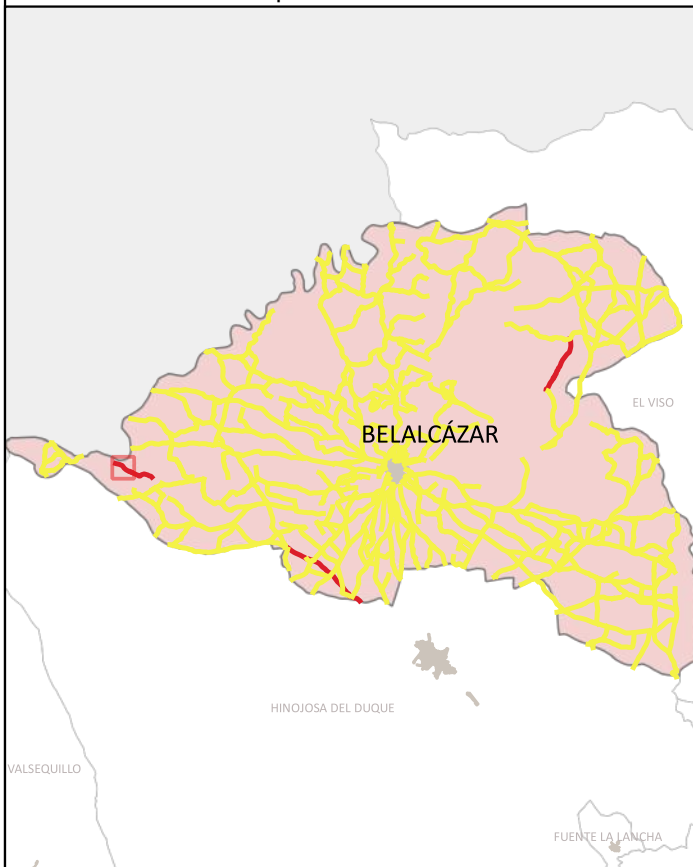
**NÚMERO DE INVENTARIO**  
**222**

**DATOS GENERALES DEL CAMINO**  
 febrero 2023

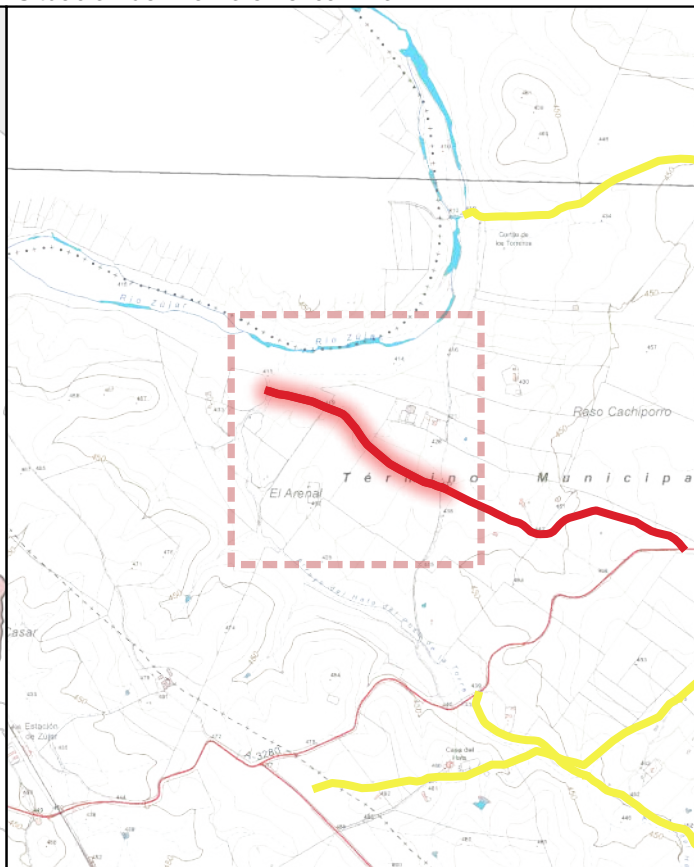




Ubicación en el Municipio



Situación del Tramo en el camino



|                             |                                |              |
|-----------------------------|--------------------------------|--------------|
| <b>CÓDIGO INV.</b>          | <b>DENOMINACIÓN DEL CAMINO</b> | <b>TRAMO</b> |
| 222                         |                                | 222_Tramo 2  |
| <b>TITULARIDAD</b>          | Ayuntamiento de Belalcázar     |              |
| <b>COTITULARIDAD</b>        |                                |              |
|                             | <b>OCUPACIÓN</b>               |              |
|                             |                                |              |
| <b>REFERENCIA CATASTRAL</b> | <b>VÍA CON LA QUE COINCIDE</b> |              |
| 14008A03509014              |                                |              |
| <b>PARAJE</b>               |                                |              |
|                             |                                |              |

|                      |
|----------------------|
| <b>OBSERVACIONES</b> |
| NULL                 |

|   |                                    |                                  |                          |        |
|---|------------------------------------|----------------------------------|--------------------------|--------|
| <b>LONGITUD DEL TRAMO (m)</b>             | 824.71                             | <b>TIPO DE TRANSITABILIDAD</b>   | MA : MAQUINARIA AGRÍCOLA |        |
| <b>PENDIENTE DEL TRAMO (%)</b>            | -2.24                              | <b>TIPO DE PAVIMENTACIÓN</b>     | TI : TERRENO NATURAL     |        |
| <b>ANCHURA DEL TRAMO (m)</b>              | 6                                  | <b>ESTADO DEL FIRME</b>          | R : REGULAR              |        |
| <b>TRAMO : COORDENADAS ETRS89.UTM-30N</b> |                                    | <b>ESTADO DE LA SEÑALIZACIÓN</b> | N : NO EXISTE            |        |
|   | P.K.                               | X                                | Y                        | Cota   |
| ● Inicio                                  | 1890.57                            | 298460,29                        | 4272215,41               | 413,34 |
| ● Final                                   | 1065.86                            | 299160,17                        | 4271826,95               | 431,78 |
| <b>ESTADO DRENAJE TRANSVERSAL</b>         | <b>ESTADO DRENAJE LONGITUDINAL</b> |                                  |                          |        |
| N : NO EXISTE                             | N : NO EXISTE                      |                                  |                          |        |



**INVENTARIO MUNICIPAL DE CAMINOS RURALES**  
 ILTMO. AYUNTAMIENTO DE BELALCÁZAR  
 (Córdoba)


# FICHA TÉCNICA

## Camino del Arenal



|                             |            |                    |
|-----------------------------|------------|--------------------|
| <b>NÚMERO DE INVENTARIO</b> | <b>222</b> | <b>222_Tramo 2</b> |
|                             |            | febrero 2023       |

|                    |                                |
|--------------------|--------------------------------|
| <b>CÓDIGO INV.</b> | <b>DENOMINACIÓN DEL CAMINO</b> |
| 222                |                                |







 Eje de Camino

**PK Eje Camino**

-  FINAL DEL CAMINO
-  INICIO DEL CAMINO

**Puntos\_I-F\_de\_tramos**

-  INICIO DE CAMINO
-  INICIO DE TRAMO
-  Senalización
-  Puntos Singulares



**Diputación de Córdoba**  
Delegación de Infraestructuras Rurales



**INVENTARIO MUNICIPAL DE CAMINOS RURALES**

ILTMO. AYUNTAMIENTO DE BELALCÁZAR (Córdoba)

## SEÑALIZACIÓN

| Identificador | Tipo | Código | Denominación | Estado | Coordenada X | Coordenada Y |
|---------------|------|--------|--------------|--------|--------------|--------------|
|---------------|------|--------|--------------|--------|--------------|--------------|

| CÓDIGO INV. | DENOMINACIÓN DEL CAMINO |
|-------------|-------------------------|
| <b>222</b>  |                         |

## REPORTAJE FOTOGRÁFICO

|  | X         | Y          |
|--|-----------|------------|
| <span style="color: green;">●</span> Punto Inicial | 300116,63 | 4271590,18 |

|  | X         | Y          |
|--|-----------|------------|
| <span style="color: red;">●</span> Punto Final | 298460,29 | 4272215,41 |



## Inicio de tramo: 222\_Tramo 1

(222 → Camino del Arenal )



PK: 0

Coordenadas → X: 300116.63; Y: 4271590.18



## Inicio de tramo: 222\_Tramo 2

(222 → Camino del Arenal )



PK: 1065.86

Coordenadas → X: 299160.17; Y: 4271826.95





|                    |                                |
|--------------------|--------------------------------|
| <b>CÓDIGO INV.</b> | <b>DENOMINACIÓN DEL CAMINO</b> |
| 223                | Camino 138                     |

|                                       |
|---------------------------------------|
| <b>NOMBRE POPULAR U OTROS NOMBRES</b> |
|                                       |

|                            |                            |
|----------------------------|----------------------------|
| <b>TITULARIDAD</b>         | <b>OTRAS TITULARIDADES</b> |
| Ayuntamiento de Belalcázar |                            |

|                      |                       |
|----------------------|-----------------------|
| <b>USO PRINCIPAL</b> | <b>USO SECUNDARIO</b> |
| AGROGANADERO         |                       |

|   |
|---|
| <b>PARAJES O PARTIDOS RURALES QUE ATRAVIESA</b> |
| NULL  |

| TRAMIFICACIÓN |          |                        |                                   |
|---------------|----------|------------------------|-----------------------------------|
| PK Inicial    | PK Final | Denominación del Tramo | Referencia Catastral              |
| 0             | 284,6    | 223_Tramo 1            | 14008A03609029                    |
| 284,6         | 503,1    | 223_Tramo 2            | 14008A03609029                    |
| 503,1         | 857,74   | 223_Tramo 3            | 14008A03609023,<br>14008A03609028 |
| 857,74        | 1139,23  | 223_Tramo 4            | 14008A03609028                    |

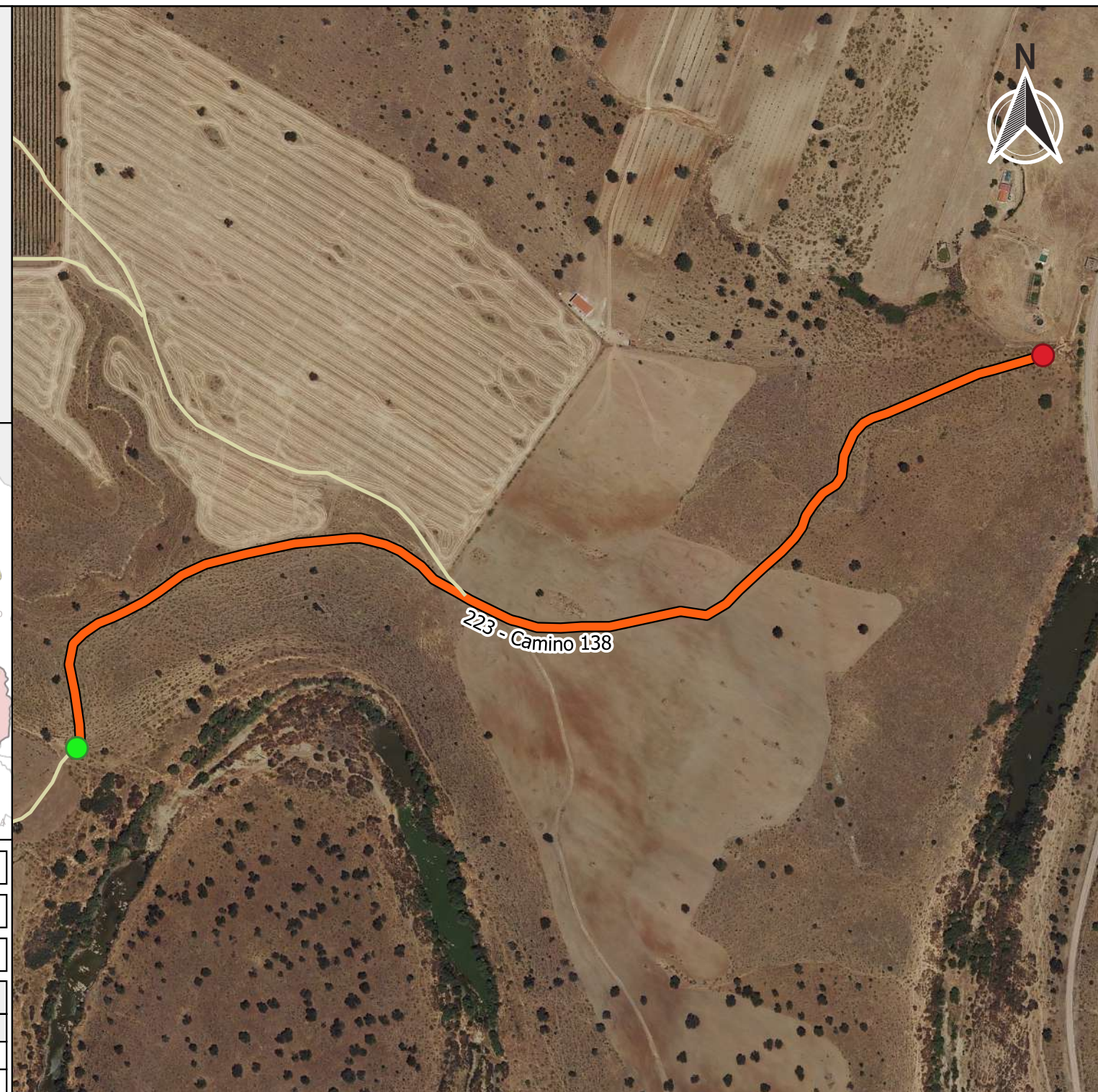
|                    |
|--------------------|
| <b>DESCRIPCIÓN</b> |
| NULL               |



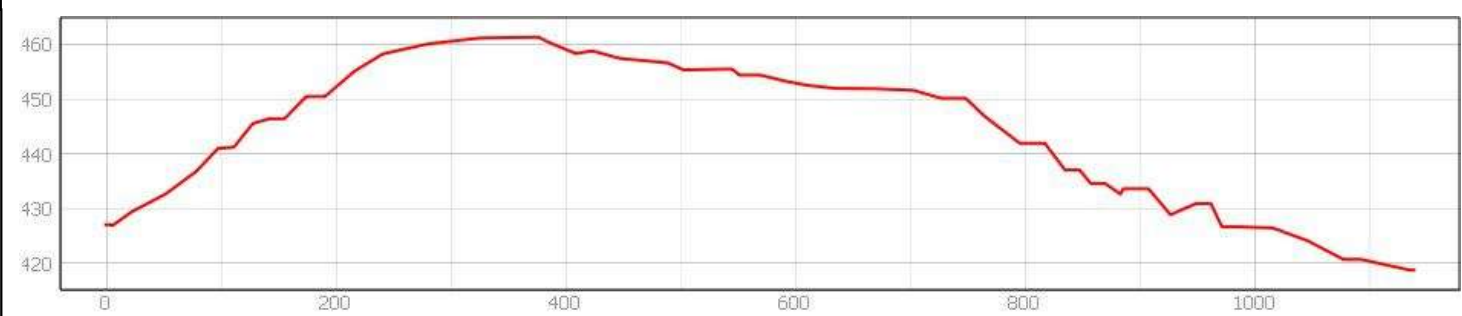
PROVINCIA  
CÓRDOBA



| <b>LONGITUD TOTAL (m)</b>     | 1139      |            |
|-------------------------------|-----------|------------|
| <b>ANCH. MEDIA FÍSICA (m)</b> | 3.5       |            |
| <b>SUPERFICIE TOTAL (m²)</b>  | 4301.34   |            |
| COORDENADAS ETRS89.UTM-30N    |           |            |
| inicio_o_fin                  | X         | Y          |
| ● Punto Inicial               | 296009,36 | 4272178,92 |
| ● Punto Final                 | 296896,86 | 4272539,49 |



|                      |
|----------------------|
| <b>OBSERVACIONES</b> |
| NULL                 |



**INVENTARIO MUNICIPAL DE CAMINOS RURALES**  
ILTMO. AYUNTAMIENTO DE BELALCÁZAR (Córdoba)

# FICHA TÉCNICA

## Camino 138

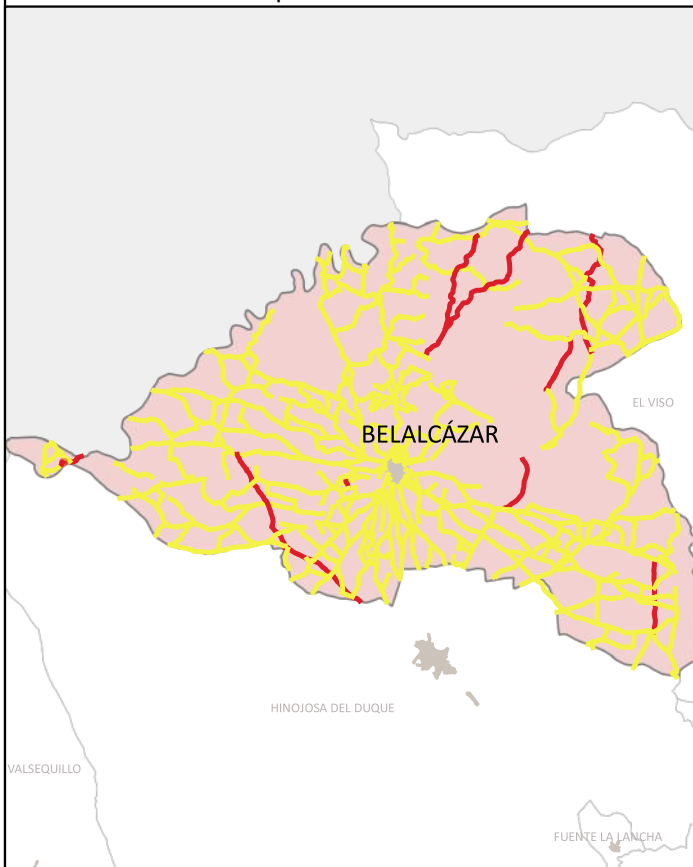
NÚMERO DE INVENTARIO  
**223**

DATOS GENERALES DEL CAMINO  
febrero 2023


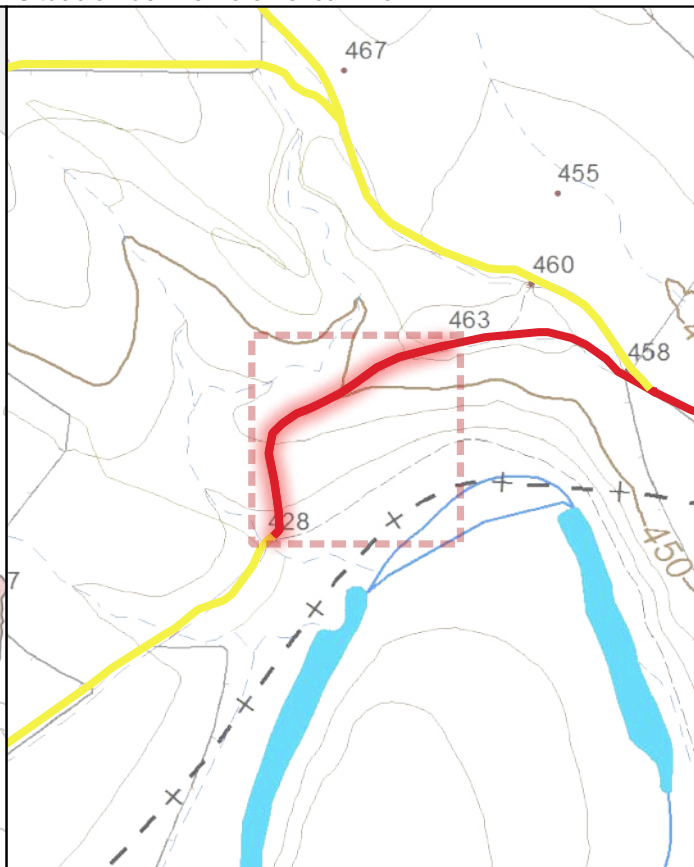




Ubicación en el Municipio



Situación del Tramo en el camino



| CÓDIGO INV. | DENOMINACIÓN DEL CAMINO | TRAMO       |
|-------------|-------------------------|-------------|
| 223         | Camino 138              | 223_Tramo 1 |

| TITULARIDAD | Ayuntamiento de Belalcázar |
|-------------|----------------------------|
|-------------|----------------------------|

| COTITULARIDAD | : | OCUPACIÓN |  |
|---------------|---|-----------|--|
|---------------|---|-----------|--|

| REFERENCIA CATASTRAL | VÍA CON LA QUE COINCIDE |
|----------------------|-------------------------|
| 14008A03609029       |                         |

| PARAJE |  |
|--------|--|
|--------|--|

| OBSERVACIONES                                      |
|--|
| El tramo comienza en un portón que se puede abrir. |

|                        |       |
|------------------------|-------|
| LONGITUD DEL TRAMO (m) | 284.6 |
|------------------------|-------|

|                         |       |
|-------------------------|-------|
| PENDIENTE DEL TRAMO (%) | 11.63 |
|-------------------------|-------|

|                       |   |
|-----------------------|---|
| ANCHURA DEL TRAMO (m) | 4 |
|-----------------------|---|

| TRAMO : COORDENADAS ETRS89.UTM-30N |   |   |      |  |
|------------------------------------|---|---|------|--|
| P.K.                               | X | Y | Cota |  |

|          |       |           |            |        |
|----------|-------|-----------|------------|--------|
| ● Inicio | 0     | 296009,36 | 4272178,92 | 426,98 |
| ● Final  | 284.6 | 296169,85 | 4272358,34 | 460,08 |

| TIPO DE TRANSITABILIDAD |
|-------------------------|
|-------------------------|

|                          |
|--------------------------|
| MA : MAQUINARIA AGRÍCOLA |
|--------------------------|

| TIPO DE PAVIMENTACIÓN |
|-----------------------|
|-----------------------|

|                      |
|----------------------|
| TI : TERRENO NATURAL |
|----------------------|

| ESTADO DEL FIRME | ESTADO DE LA SEÑALIZACIÓN |
|------------------|---------------------------|
| R : REGULAR      | N : NO EXISTE             |

| ESTADO DRENAJE TRANSVERSAL | ESTADO DRENAJE LONGITUDINAL |
|----------------------------|-----------------------------|
| N : NO EXISTE              | N : NO EXISTE               |



**INVENTARIO MUNICIPAL DE CAMINOS RURALES**  
 ILTMO. AYUNTAMIENTO DE BELALCÁZAR  
 (Córdoba)

# FICHA TÉCNICA

## Camino 138

NÚMERO DE INVENTARIO

**223**

223\_Tramo 1

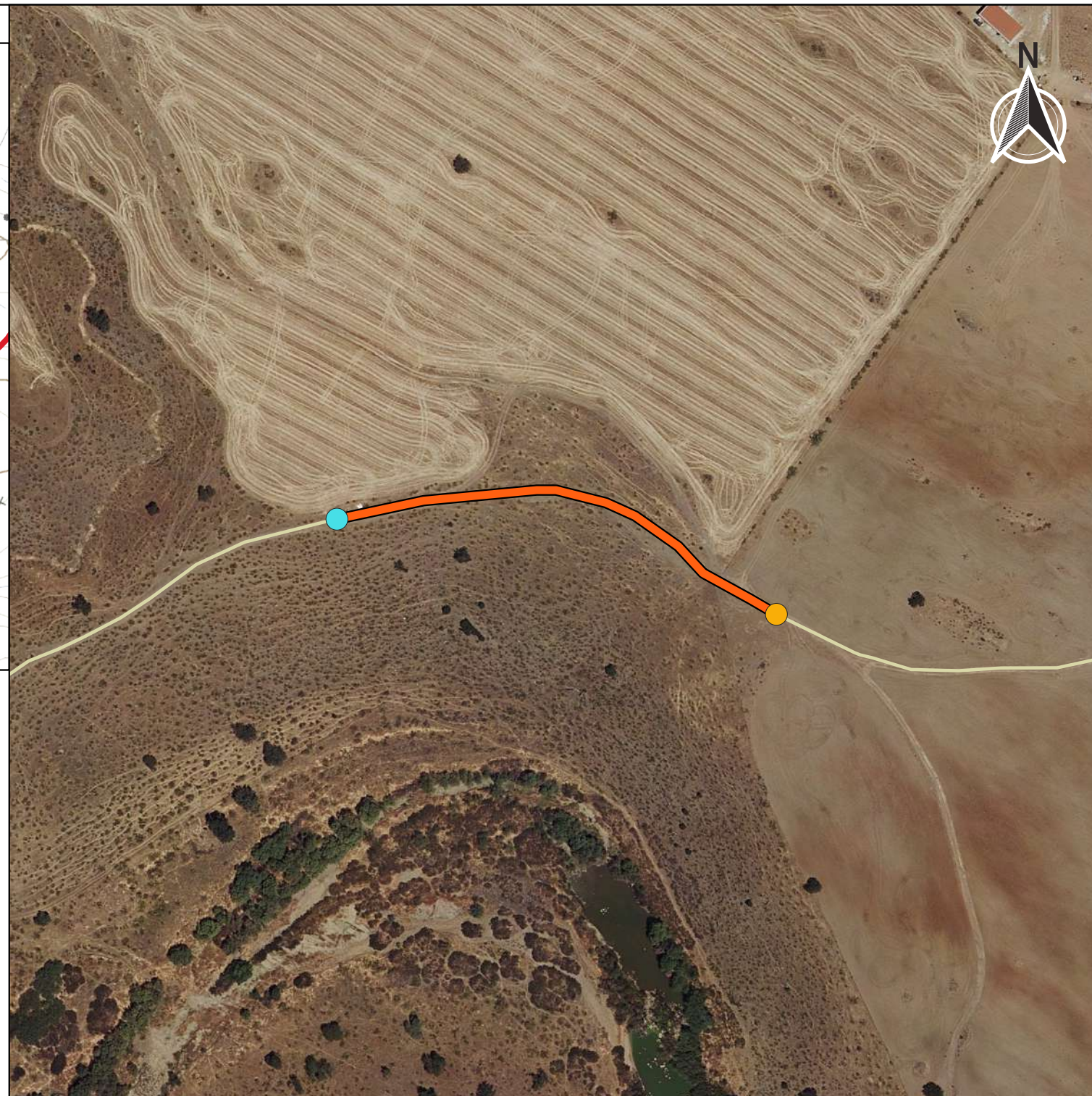
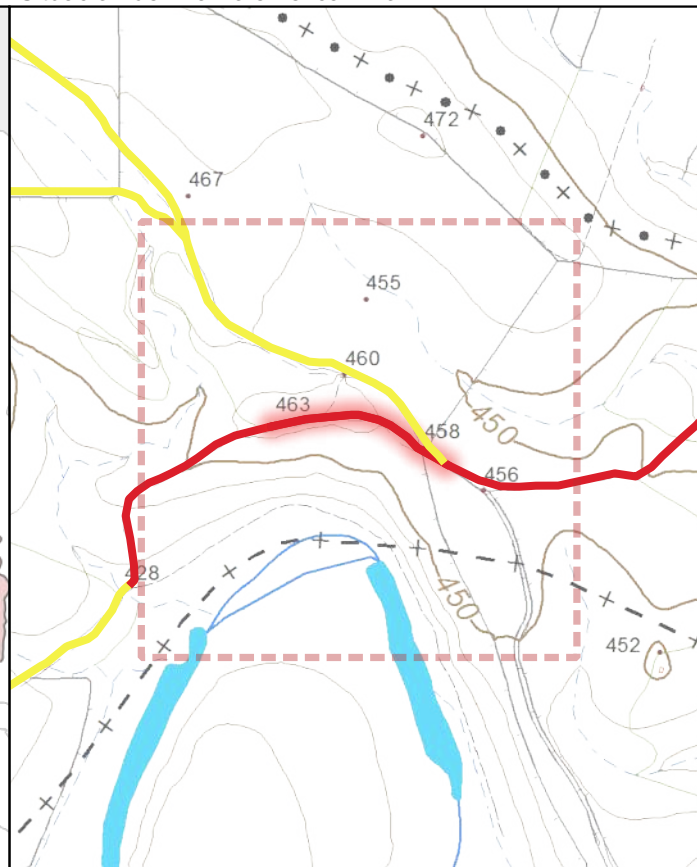
febrero 2023



Ubicación en el Municipio



Situación del Tramo en el camino



| CÓDIGO INV. | DENOMINACIÓN DEL CAMINO | TRAMO       |
|-------------|-------------------------|-------------|
| 223         | Camino 138              | 223_Tramo 2 |

| TITULARIDAD | Ayuntamiento de Belalcázar |
|-------------|----------------------------|
|-------------|----------------------------|

| COTITULARIDAD | : | OCUPACIÓN |  |
|---------------|---|-----------|--|
|---------------|---|-----------|--|

| REFERENCIA CATASTRAL | VÍA CON LA QUE COINCIDE |
|----------------------|-------------------------|
| 14008A03609029       |                         |

| PARAJE |  |
|--------|--|
|--------|--|

| OBSERVACIONES                                      |
|--|
| El tramo comienza en un portón que se puede abrir. |

|                        |       |
|------------------------|-------|
| LONGITUD DEL TRAMO (m) | 218.5 |
|------------------------|-------|

|                         |       |
|-------------------------|-------|
| PENDIENTE DEL TRAMO (%) | -2.17 |
|-------------------------|-------|

|                       |   |
|-----------------------|---|
| ANCHURA DEL TRAMO (m) | 3 |
|-----------------------|---|

| TRAMO : COORDENADAS ETRS89.UTM-30N |   |   |      |  |
|------------------------------------|---|---|------|--|
| P.K.                               | X | Y | Cota |  |

|          |       |           |            |        |
|----------|-------|-----------|------------|--------|
| ● Inicio | 284.6 | 296169,85 | 4272358,34 | 460,08 |
| ● Final  | 503.1 | 296370,57 | 4272314,87 | 455,33 |

| TIPO DE TRANSITABILIDAD |
|-------------------------|
|-------------------------|

|               |
|---------------|
| PE : PEATONES |
|---------------|

| TIPO DE PAVIMENTACIÓN |
|-----------------------|
|-----------------------|

|                      |
|----------------------|
| TI : TERRENO NATURAL |
|----------------------|

| ESTADO DEL FIRME | ESTADO DE LA SEÑALIZACIÓN |
|------------------|---------------------------|
|------------------|---------------------------|

|          |               |
|----------|---------------|
| M : MALO | N : NO EXISTE |
|----------|---------------|

| ESTADO DRENAJE TRANSVERSAL | ESTADO DRENAJE LONGITUDINAL |
|----------------------------|-----------------------------|
|----------------------------|-----------------------------|

|               |               |
|---------------|---------------|
| N : NO EXISTE | N : NO EXISTE |
|---------------|---------------|



**INVENTARIO MUNICIPAL DE CAMINOS RURALES**  
 ILTMO. AYUNTAMIENTO DE BELALCÁZAR  
 (Córdoba)

# FICHA TÉCNICA

## Camino 138

NÚMERO DE INVENTARIO

**223**

223\_Tramo 2

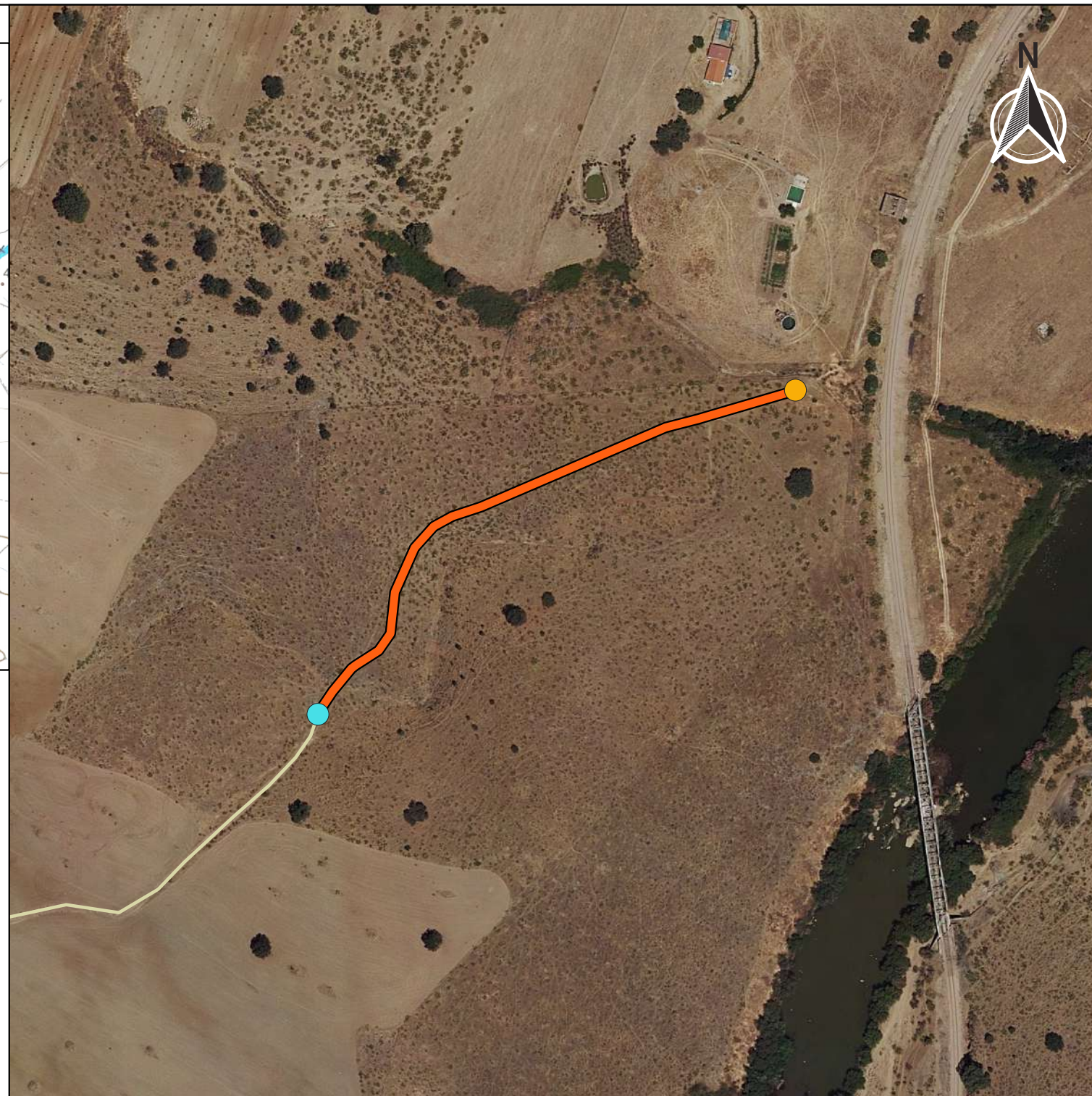
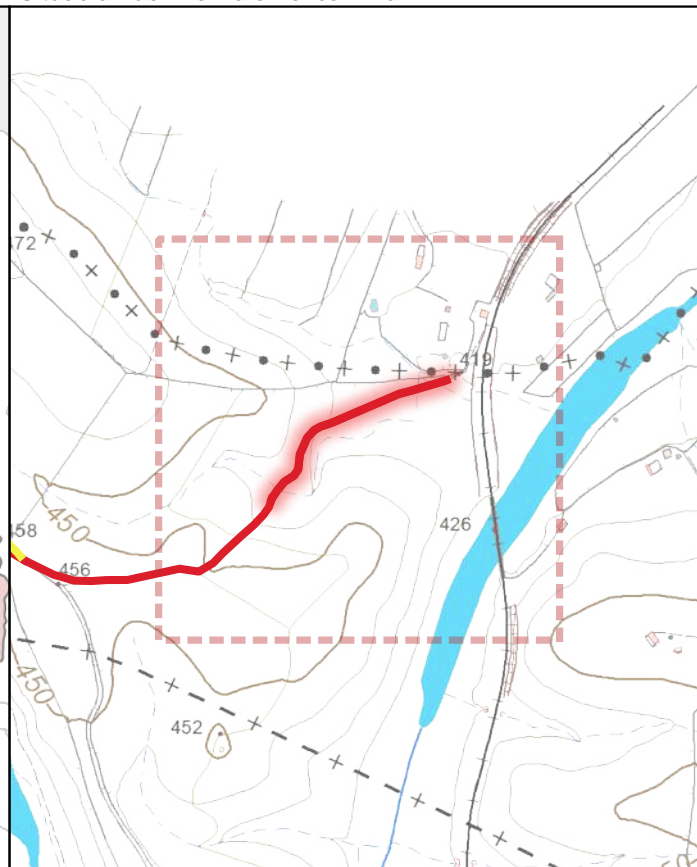
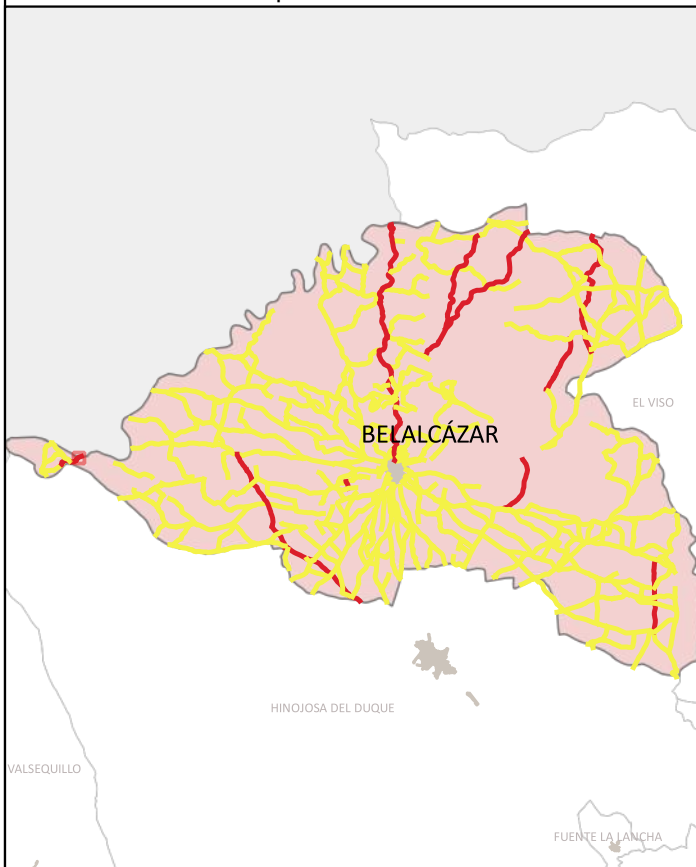
febrero 2023





Ubicación en el Municipio

Situación del Tramo en el camino



|                             |                                |              |
|-----------------------------|--------------------------------|--------------|
| <b>CÓDIGO INV.</b>          | <b>DENOMINACIÓN DEL CAMINO</b> | <b>TRAMO</b> |
| 223                         | Camino 138                     | 223_Tramo 4  |
| <b>TITULARIDAD</b>          | Ayuntamiento de Belalcázar     |              |
| <b>COTITULARIDAD</b>        | :                              |              |
| <b>OCUPACIÓN</b>            |                                |              |
| <b>REFERENCIA CATASTRAL</b> | <b>VÍA CON LA QUE COINCIDE</b> |              |
| 14008A03609028              |                                |              |
| <b>PARAJE</b>               |                                |              |

|                      |
|----------------------|
| <b>OBSERVACIONES</b> |
| NULL                 |

|   |        |                                    |
|---|--------|------------------------------------|
| <b>LONGITUD DEL TRAMO (m)</b>             | 281.49 | <b>TIPO DE TRANSITABILIDAD</b>     |
| <b>PENDIENTE DEL TRAMO (%)</b>            | -5.64  | PE : PEATONES                      |
| <b>ANCHURA DEL TRAMO (m)</b>              | 2      | <b>TIPO DE PAVIMENTACIÓN</b>       |
| <b>TRAMO : COORDENADAS ETRS89.UTM-30N</b> |        | TI : TERRENO NATURAL               |
|   |        | <b>ESTADO DEL FIRME</b>            |
|   |        | M : MALO                           |
|   |        | <b>ESTADO DE LA SEÑALIZACIÓN</b>   |
|   |        | N : NO EXISTE                      |
|   |        | <b>ESTADO DRENAJE TRANSVERSAL</b>  |
|   |        | N : NO EXISTE                      |
|   |        | <b>ESTADO DRENAJE LONGITUDINAL</b> |
|   |        | N : NO EXISTE                      |

|          | P.K.    | X         | Y          | Cota   |
|----------|---------|-----------|------------|--------|
| ● Inicio | 857.74  | 296678,79 | 4272391,46 | 434,55 |
| ● Final  | 1139.23 | 296896,86 | 4272539,49 | 418,68 |



**INVENTARIO MUNICIPAL DE CAMINOS RURALES**  
 ILTMO. AYUNTAMIENTO DE BELALCÁZAR  
 (Córdoba)

# FICHA TÉCNICA

## Camino 138

NÚMERO DE INVENTARIO

**223**

223\_Tramo 4

febrero 2023

|                    |                                |
|--------------------|--------------------------------|
| <b>CÓDIGO INV.</b> | <b>DENOMINACIÓN DEL CAMINO</b> |
| 223                | Camino 138                     |



Eje de Camino

**PK Eje Camino**

- FINAL DEL CAMINO
- INICIO DEL CAMINO

**Puntos\_I-F\_de\_tramos**

- INICIO DE CAMINO
- INICIO DE TRAMO
- Senalización
- Puntos Singulares



**Diputación de Córdoba**  
Delegación de Infraestructuras Rurales



**INVENTARIO MUNICIPAL DE CAMINOS RURALES**

ILTMO. AYUNTAMIENTO DE BELALCÁZAR (Córdoba)

## SEÑALIZACIÓN

| Identificador | Tipo | Código | Denominación | Estado | Coordenada X | Coordenada Y |
|---------------|------|--------|--------------|--------|--------------|--------------|
|---------------|------|--------|--------------|--------|--------------|--------------|

| CÓDIGO INV. | DENOMINACIÓN DEL CAMINO |
|-------------|-------------------------|
| <b>223</b>  | Camino 138              |

## REPORTAJE FOTOGRÁFICO

|  | X         | Y          |
|--|-----------|------------|
| <span style="color: green;">●</span> Punto Inicial | 296009,36 | 4272178,92 |

|  | X         | Y          |
|--|-----------|------------|
| <span style="color: red;">●</span> Punto Final | 296896,86 | 4272539,49 |




### Inicio de tramo: 223\_Tramo 1

(223 → Camino 138)



PK: 0

Coordenadas → X: 296009.36; Y: 4272178.92




### Inicio de tramo: 223\_Tramo 2

(223 → Camino 138)



PK: 284.6

Coordenadas → X: 296169.85; Y: 4272358.34




### Inicio de tramo: 223\_Tramo 3

(223 → Camino 138)



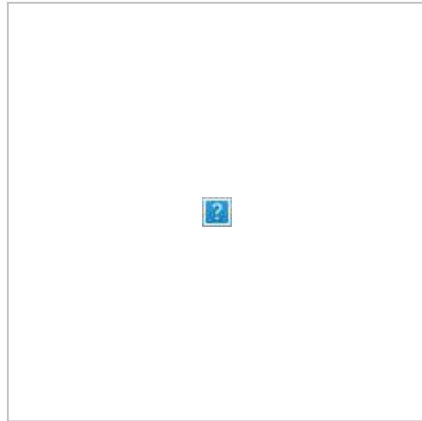
PK: 503.1

Coordenadas → X: 296370.57; Y: 4272314.87



# Inicio de tramo: 223\_Tramo 4

(223 → Camino 138)



PK: 857.74

Coordenadas → X: 296678.79; Y: 4272391.46







# PS139: OTRO → (Cruz y descansadero.)

(223 - Camino 138)



. : ||| (.)

Coordenadas → X: 296180.7 ; Y: 4272363.68 : ||| Estado: BUENO

**Observaciones:** .





|                    |                                |
|--------------------|--------------------------------|
| <b>CÓDIGO INV.</b> | <b>DENOMINACIÓN DEL CAMINO</b> |
| 224                |                                |

|                                       |
|---------------------------------------|
| <b>NOMBRE POPULAR U OTROS NOMBRES</b> |
|                                       |

|                            |                            |
|----------------------------|----------------------------|
| <b>TITULARIDAD</b>         | <b>OTRAS TITULARIDADES</b> |
| Ayuntamiento de Belalcázar |                            |

|                      |                       |
|----------------------|-----------------------|
| <b>USO PRINCIPAL</b> | <b>USO SECUNDARIO</b> |
| AGROGANADERO         |                       |

|   |
|---|
| <b>PARAJES O PARTIDOS RURALES QUE ATRAVIESA</b> |
| NULL  |

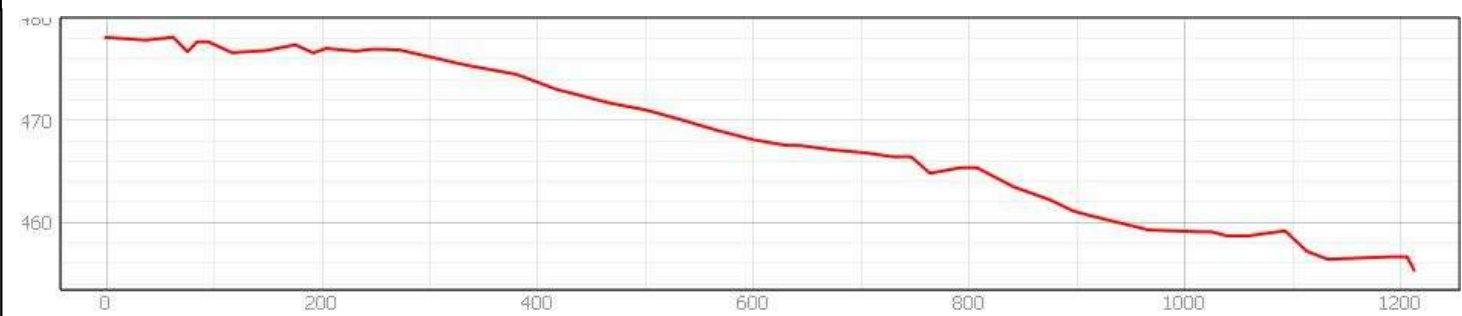
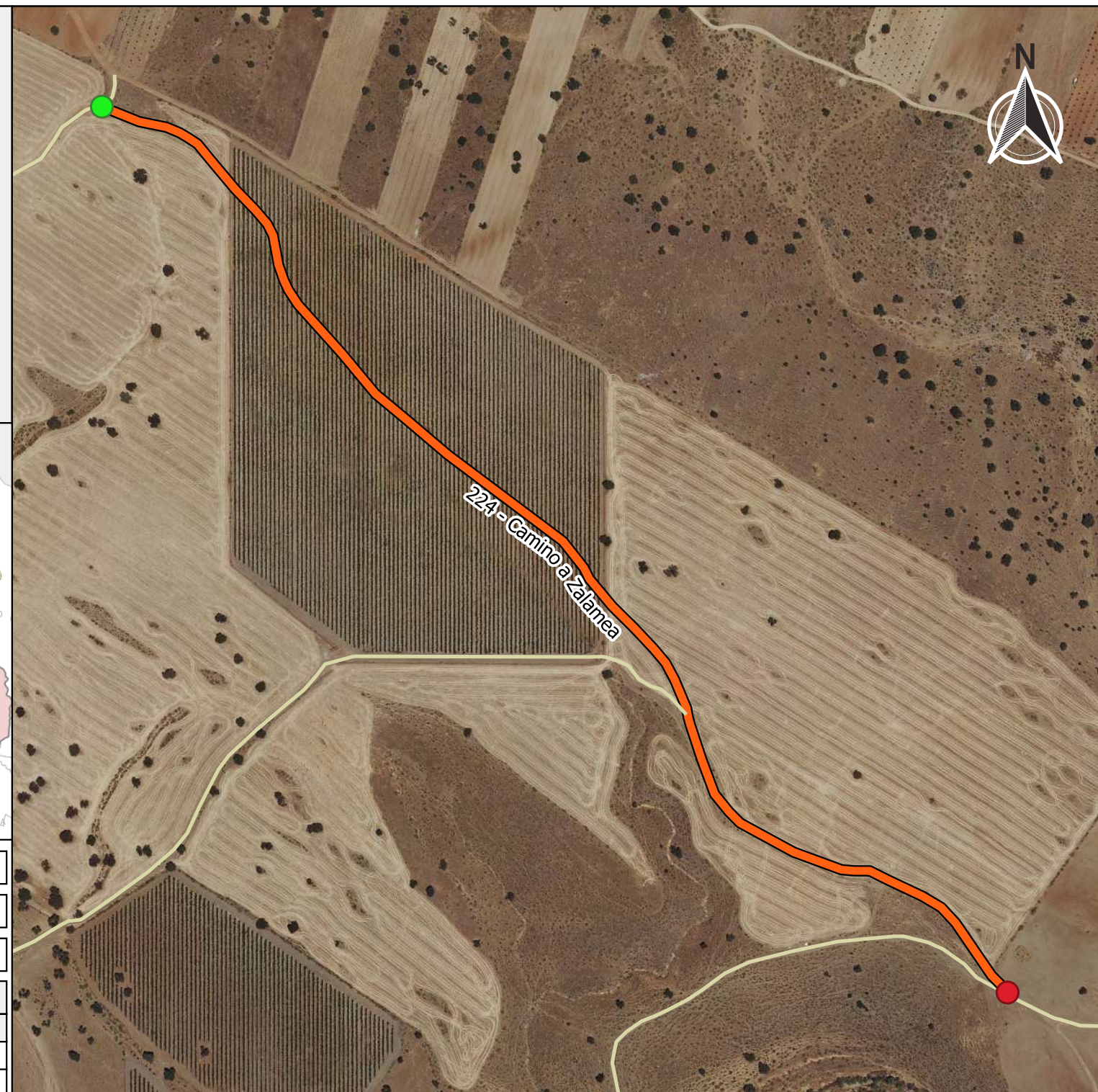
| TRAMIFICACIÓN |          |                        |                                   |
|---------------|----------|------------------------|-----------------------------------|
| PK Inicial    | PK Final | Denominación del Tramo | Referencia Catastral              |
| 0             | 1213,13  | 224_Tramo único        | 14008A03609017,<br>14008A03609023 |

|                    |                               |         |
|--------------------|-------------------------------|---------|
| <b>DESCRIPCIÓN</b> | <b>LONGITUD TOTAL (m)</b>     | 1213    |
| NULL               | <b>ANCH. MEDIA FÍSICA (m)</b> | 4       |
|                    | <b>SUPERFICIE TOTAL (m²)</b>  | 4836.37 |



| COORDENADAS ETRS89.UTM-30N |           |            |
|----------------------------|-----------|------------|
| inicio_o_fin               | X         | Y          |
| ● Punto Inicial            | 295533,43 | 4273133,14 |
| ● Punto Final              | 296365,36 | 4272319,98 |

|                      |
|----------------------|
| <b>OBSERVACIONES</b> |
| NULL                 |



**INVENTARIO MUNICIPAL DE CAMINOS RURALES**  
 ILTMO. AYUNTAMIENTO DE BELALCÁZAR  
 (Córdoba)

## FICHA TÉCNICA

### Camino a Zalamea

**NÚMERO DE INVENTARIO**  
**224**

**DATOS GENERALES DEL CAMINO**  
 febrero 2023



| CÓDIGO INV. | DENOMINACIÓN DEL CAMINO |
|-------------|-------------------------|
| 224         |                         |



Eje de Camino

**PK Eje Camino**

- FINAL DEL CAMINO
- INICIO DEL CAMINO

**Puntos\_I-F\_de\_tramos**

- INICIO DE CAMINO
- INICIO DE TRAMO
- Senalización
- Puntos Singulares



**Diputación de Córdoba**  
Delegación de Infraestructuras Rurales



**INVENTARIO MUNICIPAL DE CAMINOS RURALES**

ILTMO. AYUNTAMIENTO DE BELALCÁZAR  
(Córdoba)

## SEÑALIZACIÓN

| Identificador | Tipo | Código | Denominación | Estado | Coordenada X | Coordenada Y |
|---------------|------|--------|--------------|--------|--------------|--------------|
|---------------|------|--------|--------------|--------|--------------|--------------|

| CÓDIGO INV. | DENOMINACIÓN DEL CAMINO |
|-------------|-------------------------|
| <b>224</b>  |                         |

## REPORTAJE FOTOGRÁFICO

|  | X         | Y          |
|--|-----------|------------|
| <span style="color: green;">●</span> Punto Inicial | 295533,43 | 4273133,14 |

|  | X         | Y          |
|--|-----------|------------|
| <span style="color: red;">●</span> Punto Final | 296365,36 | 4272319,98 |




# Inicio de tramo: 224\_Tramo nico

(224 → Camino a Zalamea )



PK: 0

Coordenadas → X: 295533.43; Y: 4273133.14





### PS140: PASO DE TRACTOR (.)


(224 - Camino a Zalamea )



. · ||| (.)

Coordenadas → X: 295651.52 ; Y: 4273062.67 · ||| Estado: BUENO

**Observaciones:** .



### PS141: PASO DE TRACTOR (.)

(224 - Camino a Zalamea )



. · ||| (.)

Coordenadas → X: 295994.66 ; Y: 4272683.58 · ||| Estado: BUENO

**Observaciones:** .



|                    |                                |
|--------------------|--------------------------------|
| <b>CÓDIGO INV.</b> | <b>DENOMINACIÓN DEL CAMINO</b> |
| 225                | Camino 139                     |

**NOMBRE POPULAR U OTROS NOMBRES**

|                            |                            |
|----------------------------|----------------------------|
| <b>TITULARIDAD</b>         | <b>OTRAS TITULARIDADES</b> |
| Ayuntamiento de Belalcázar |                            |

|                      |                       |
|----------------------|-----------------------|
| <b>USO PRINCIPAL</b> | <b>USO SECUNDARIO</b> |
| AGROGANADERO         |                       |

**PARAJES O PARTIDOS RURALES QUE ATRAVIESA**

NULL

**TRAMIFICACIÓN**

| PK Inicial | PK Final | Denominación del Tramo | Referencia Catastral              |
|------------|----------|------------------------|-----------------------------------|
| 0          | 650,66   | 225_Tramo 1            | 14008A03609020,<br>14008A03609021 |
| 650,66     | 992,41   | 225_Tramo 2            | 14008A03609021                    |

**DESCRIPCIÓN**

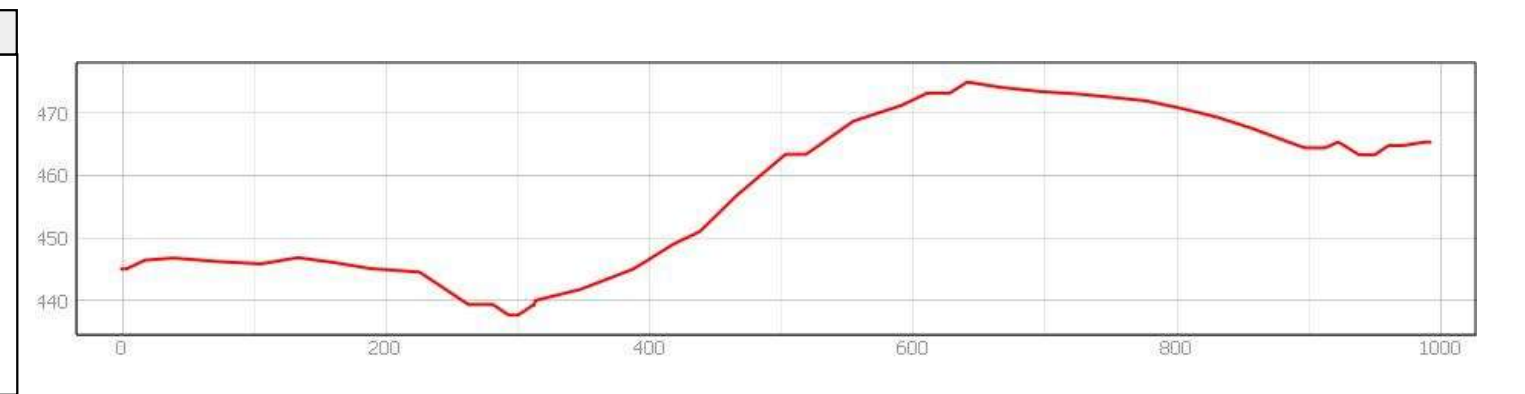
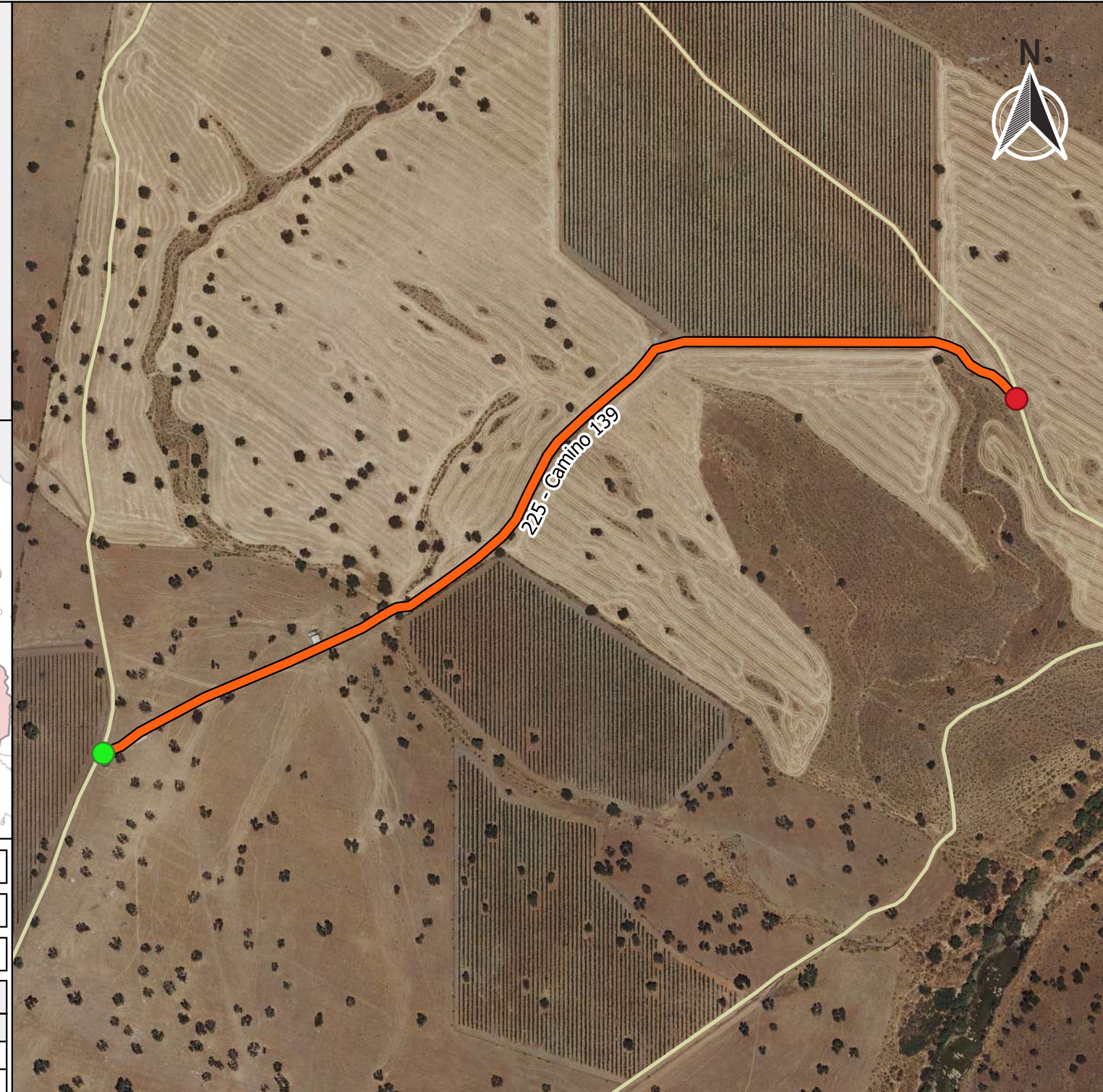
NULL



|                                   |                      |
|-----------------------------------|----------------------|
| <b>LONGITUD TOTAL (m)</b>         | 992                  |
| <b>ANCH. MEDIA FÍSICA (m)</b>     | 3.5                  |
| <b>SUPERFICIE TOTAL (m²)</b>      | 3343.22              |
| <b>COORDENADAS ETRS89.UTM-30N</b> |                      |
| inicio_o_fin                      | X Y                  |
| ● Punto Inicial                   | 295234,05 4272252,17 |
| ● Punto Final                     | 296069,17 4272576,37 |

**OBSERVACIONES**

NULL

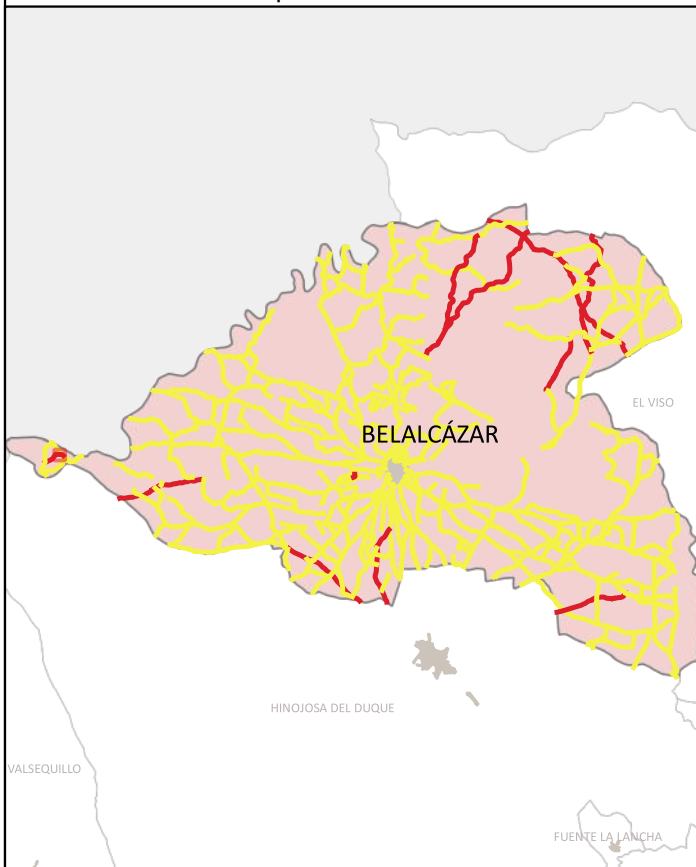




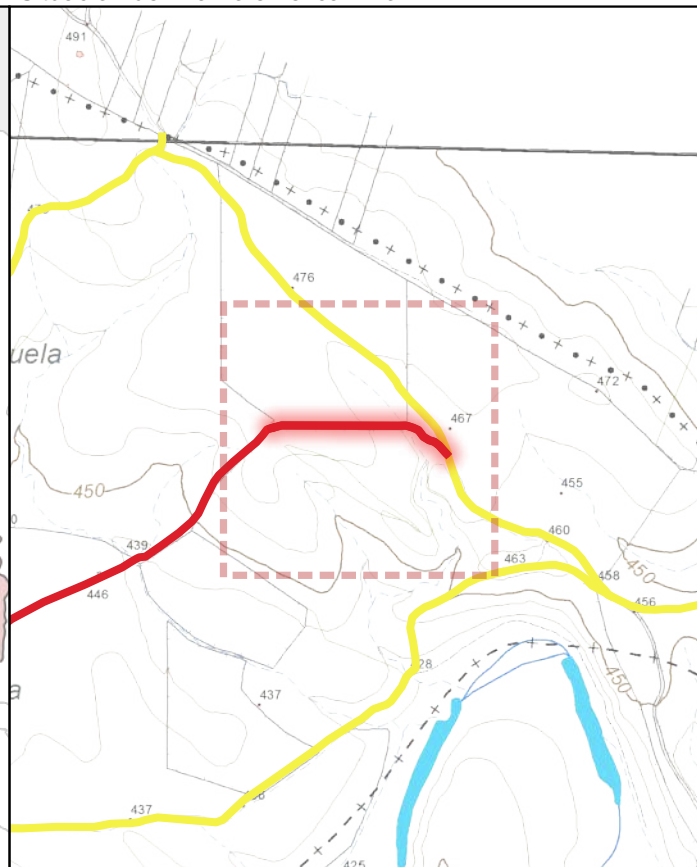




Ubicación en el Municipio



Situación del Tramo en el camino



| CÓDIGO INV. | DENOMINACIÓN DEL CAMINO | TRAMO       |
|-------------|-------------------------|-------------|
| 225         | Camino 139              | 225_Tramo 2 |

| TITULARIDAD | Ayuntamiento de Belalcázar |
|-------------|----------------------------|
|-------------|----------------------------|

| COTITULARIDAD | : | OCUPACIÓN |  |
|---------------|---|-----------|--|
|---------------|---|-----------|--|

| REFERENCIA CATASTRAL | VÍA CON LA QUE COINCIDE |
|----------------------|-------------------------|
| 14008A03609021       |                         |

| PARAJE |  |
|--------|--|
|--------|--|

| OBSERVACIONES | NULL |
|---------------|------|
|---------------|------|

|                        |        |
|------------------------|--------|
| LONGITUD DEL TRAMO (m) | 341.75 |
|------------------------|--------|

|                         |       |
|-------------------------|-------|
| PENDIENTE DEL TRAMO (%) | -2.81 |
|-------------------------|-------|

|                       |   |
|-----------------------|---|
| ANCHURA DEL TRAMO (m) | 2 |
|-----------------------|---|

| TRAMO : COORDENADAS ETRS89.UTM-30N |   |   |      |  |
|------------------------------------|---|---|------|--|
| P.K.                               | X | Y | Cota |  |

|          |        |           |            |        |
|----------|--------|-----------|------------|--------|
| ● Inicio | 650.66 | 295746,92 | 4272623,73 | 474,94 |
| ● Final  | 992.41 | 296069,17 | 4272576,37 | 465,35 |

| TIPO DE TRANSITABILIDAD | PE : PEATONES |
|-------------------------|---------------|
|-------------------------|---------------|

| TIPO DE PAVIMENTACIÓN | TI : TERRENO NATURAL |
|-----------------------|----------------------|
|-----------------------|----------------------|

| ESTADO DEL FIRME | ESTADO DE LA SEÑALIZACIÓN |
|------------------|---------------------------|
| M : MALO         | N : NO EXISTE             |

| ESTADO DRENAJE TRANSVERSAL | ESTADO DRENAJE LONGITUDINAL |
|----------------------------|-----------------------------|
| N : NO EXISTE              | N : NO EXISTE               |



**INVENTARIO MUNICIPAL DE CAMINOS RURALES**  
 ILTMO. AYUNTAMIENTO DE BELALCÁZAR  
 (Córdoba)

# FICHA TÉCNICA

## Camino 139

NÚMERO DE INVENTARIO


**225**

225\_Tramo 2



febrero 2023

|                    |                                |
|--------------------|--------------------------------|
| <b>CÓDIGO INV.</b> | <b>DENOMINACIÓN DEL CAMINO</b> |
| 225                | Camino 139                     |







 Eje de Camino

**PK Eje Camino**

-  FINAL DEL CAMINO
-  INICIO DEL CAMINO

**Puntos\_I-F\_de\_tramos**

-  INICIO DE CAMINO
-  INICIO DE TRAMO
-  Senalización
-  Puntos Singulares



**Diputación de Córdoba**  
Delegación de Infraestructuras Rurales



**INVENTARIO MUNICIPAL DE CAMINOS RURALES**

ILTMO. AYUNTAMIENTO DE BELALCÁZAR (Córdoba)

## SEÑALIZACIÓN

| Identificador | Tipo | Código | Denominación | Estado | Coordenada X | Coordenada Y |
|---------------|------|--------|--------------|--------|--------------|--------------|
|---------------|------|--------|--------------|--------|--------------|--------------|

| CÓDIGO INV. | DENOMINACIÓN DEL CAMINO |
|-------------|-------------------------|
| <b>225</b>  | Camino 139              |

## REPORTAJE FOTOGRÁFICO

|  | X         | Y          |
|--|-----------|------------|
| <span style="color: green;">●</span> Punto Inicial | 295234,05 | 4272252,17 |

|  | X         | Y          |
|--|-----------|------------|
| <span style="color: red;">●</span> Punto Final | 296069,17 | 4272576,37 |




## Inicio de tramo: 225\_Tramo 1

(225 → Camino 139)



PK: 0

Coordenadas → X: 295234.05; Y: 4272252.17




## Inicio de tramo: 225\_Tramo 2

(225 → Camino 139)



PK: 650.66

Coordenadas → X: 295746.92; Y: 4272623.73





### PS142: OTRO → (Portones.)

(225 - Camino 139)



· · ||| (·)

Coordenadas → X: 295496.27 ; Y: 4272382.36 · ||| Estado: REGULAR

**Observaciones:** Se pueden abrir.



|                    |                                |
|--------------------|--------------------------------|
| <b>CÓDIGO INV.</b> | <b>DENOMINACIÓN DEL CAMINO</b> |
| 226                |                                |

|                                       |
|---------------------------------------|
| <b>NOMBRE POPULAR U OTROS NOMBRES</b> |
|                                       |

|                            |                            |
|----------------------------|----------------------------|
| <b>TITULARIDAD</b>         | <b>OTRAS TITULARIDADES</b> |
| Ayuntamiento de Belalcázar |                            |

|                      |                       |
|----------------------|-----------------------|
| <b>USO PRINCIPAL</b> | <b>USO SECUNDARIO</b> |
| AGROGANADERO         |                       |

|   |
|---|
| <b>PARAJES O PARTIDOS RURALES QUE ATRAVIESA</b> |
| NULL  |

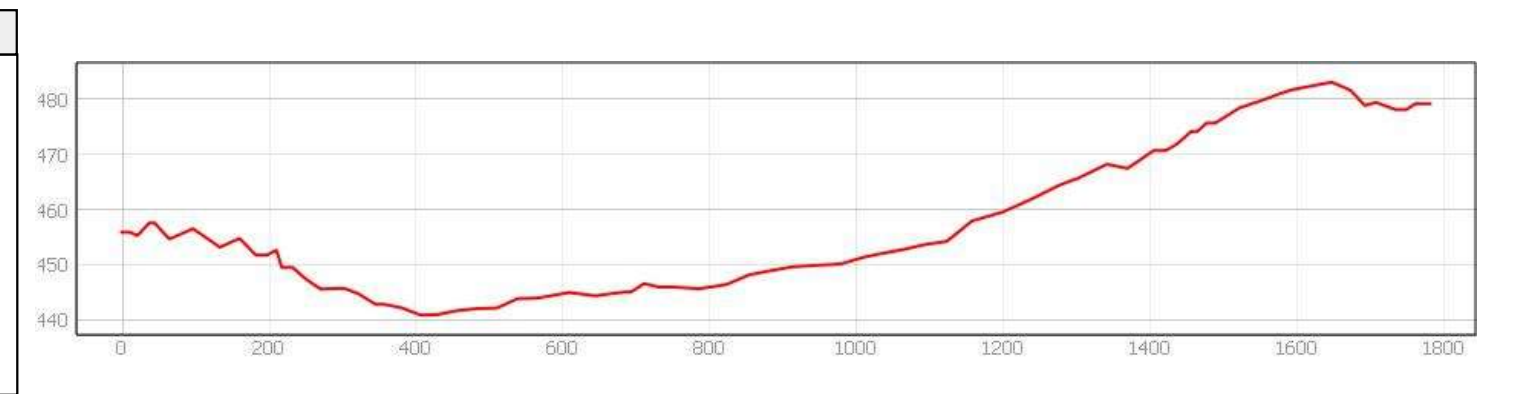
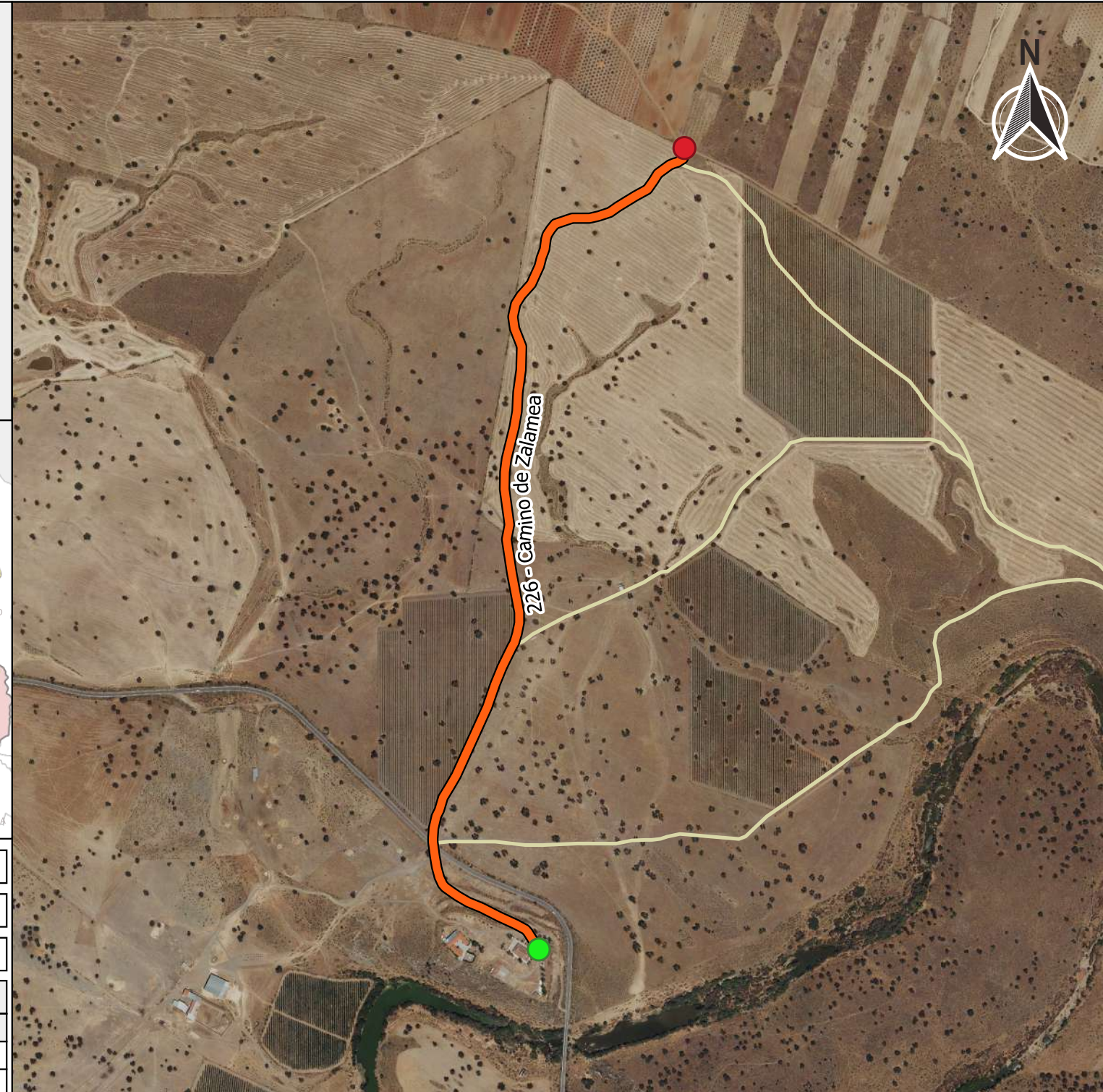
| TRAMIFICACIÓN |          |                        |                      |
|---------------|----------|------------------------|----------------------|
| PK Inicial    | PK Final | Denominación del Tramo | Referencia Catastral |
| 0             | 292,91   | 226_Tramo 1            | 14008A03609011       |
| 292,91        | 1782,09  | 226_Tramo 2            | 14008A03609015       |

|                    |
|--------------------|
| <b>DESCRIPCIÓN</b> |
| NULL               |



| <b>LONGITUD TOTAL (m)</b>     | 1782      |            |
|-------------------------------|-----------|------------|
| <b>ANCH. MEDIA FÍSICA (m)</b> | 4         |            |
| <b>SUPERFICIE TOTAL (m²)</b>  | 7136.02   |            |
| COORDENADAS ETRS89.UTM-30N    |           |            |
| inicio_o_fin                  | X         | Y          |
| ● Punto Inicial               | 295278,67 | 4271695,27 |
| ● Punto Final                 | 295545,13 | 4273160,81 |

|                      |
|----------------------|
| <b>OBSERVACIONES</b> |
| NULL                 |

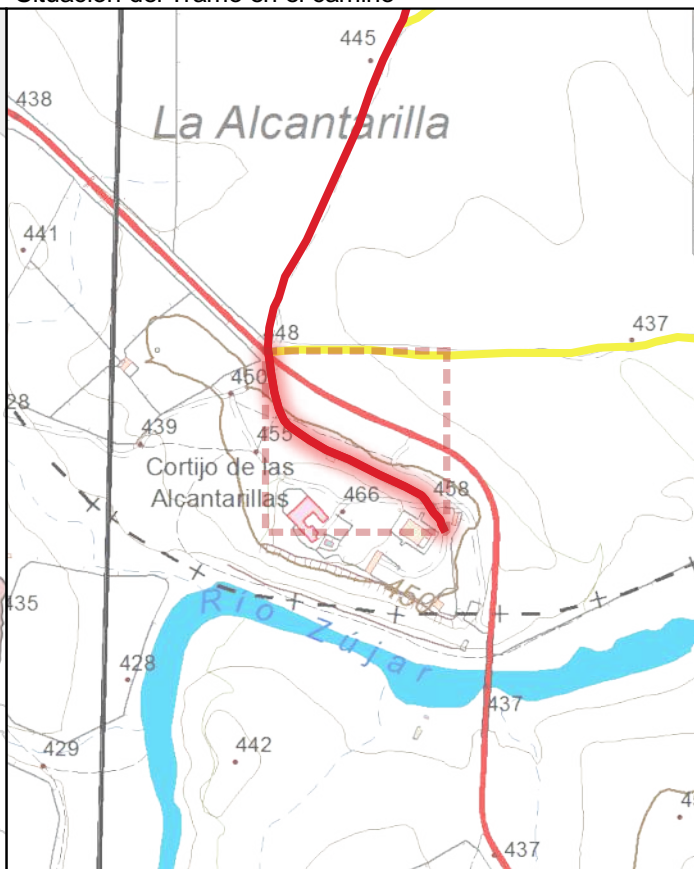




Ubicación en el Municipio



Situación del Tramo en el camino



| CÓDIGO INV. | DENOMINACIÓN DEL CAMINO | TRAMO       |
|-------------|-------------------------|-------------|
| 226         |                         | 226_Tramo 1 |

| TITULARIDAD | Ayuntamiento de Belalcázar |
|-------------|----------------------------|
|-------------|----------------------------|

| COTITULARIDAD | : | OCUPACIÓN |  |
|---------------|---|-----------|--|
|---------------|---|-----------|--|

| REFERENCIA CATASTRAL | VÍA CON LA QUE COINCIDE |
|----------------------|-------------------------|
| 14008A03609011       |                         |

| PARAJE |  |
|--------|--|
|--------|--|

| OBSERVACIONES | Con alumbrado público. |
|---------------|------------------------|
|---------------|------------------------|

|                                    |        |           |            |        |
|------------------------------------|--------|-----------|------------|--------|
| LONGITUD DEL TRAMO (m)             | 292.91 |           |            |        |
| PENDIENTE DEL TRAMO (%)            | -2.9   |           |            |        |
| ANCHURA DEL TRAMO (m)              | 7      |           |            |        |
| TRAMO : COORDENADAS ETRS89.UTM-30N |        |           |            |        |
|                                    | P.K.   | X         | Y          | Cota   |
| ● Inicio                           | 0      | 295278,67 | 4271695,27 | 455,86 |
| ● Final                            | 292.91 | 295085,7  | 4271887,06 | 447,36 |

| TIPO DE TRANSITABILIDAD    |               | AU : AUTOMÓVILES            |               |
|----------------------------|---------------|-----------------------------|---------------|
| TIPO DE PAVIMENTACIÓN      |               | MB : MEZCLA BITUMINOSA      |               |
| ESTADO DEL FIRME           | B : BUENO     | ESTADO DE LA SEÑALIZACIÓN   | N : NO EXISTE |
| ESTADO DRENAJE TRANSVERSAL | N : NO EXISTE | ESTADO DRENAJE LONGITUDINAL | N : NO EXISTE |



**INVENTARIO MUNICIPAL DE CAMINOS RURALES**  
 ILTMO. AYUNTAMIENTO DE BELALCÁZAR (Córdoba)

## FICHA TÉCNICA

### Camino de Zalamea

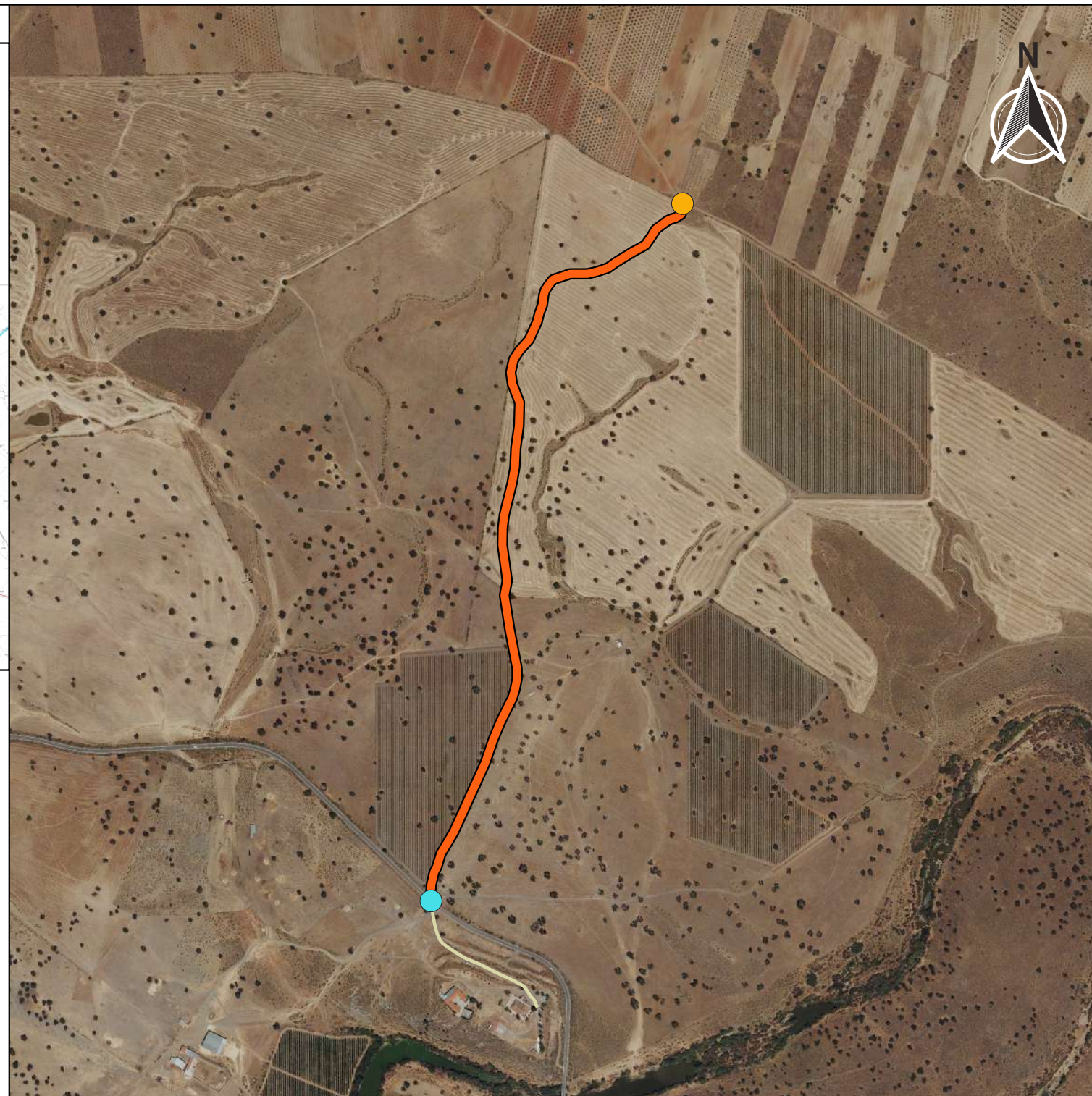
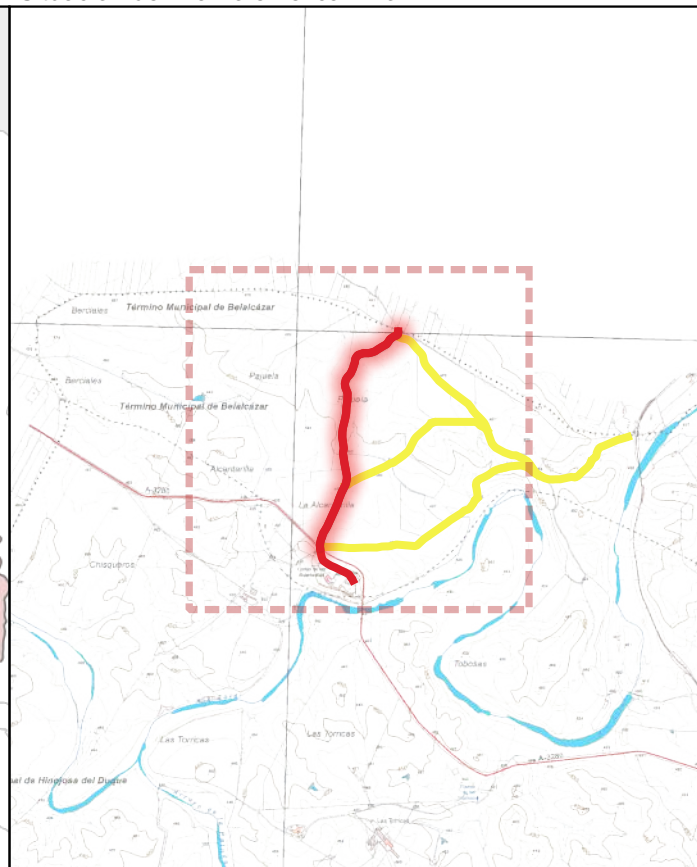
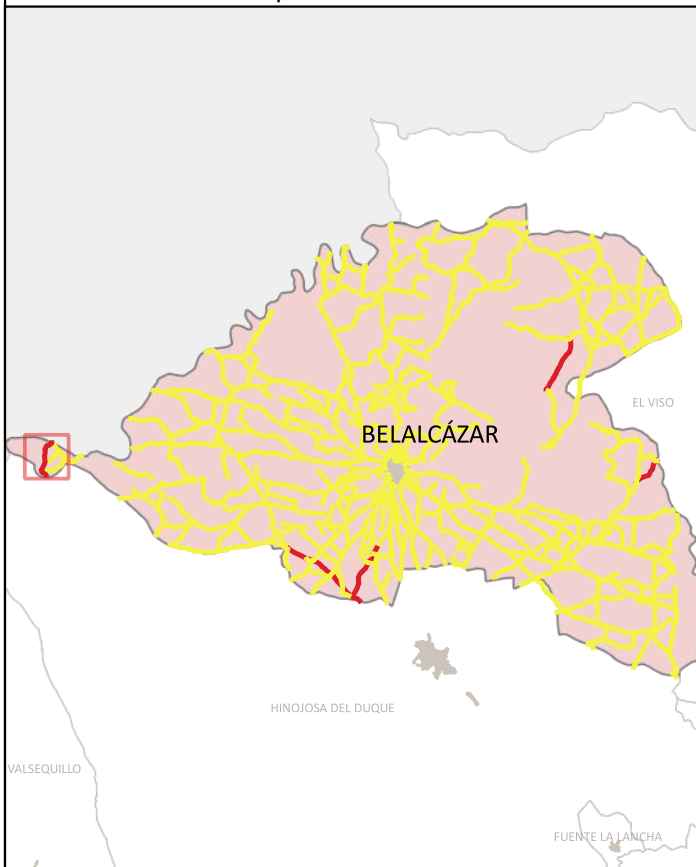
| NÚMERO DE INVENTARIO | 226 | 226_Tramo 1  |
|----------------------|-----|--------------|
|                      |     | febrero 2023 |





Ubicación en el Municipio

Situación del Tramo en el camino



|                             |                                |              |
|-----------------------------|--------------------------------|--------------|
| <b>CÓDIGO INV.</b>          | <b>DENOMINACIÓN DEL CAMINO</b> | <b>TRAMO</b> |
| 226                         |                                | 226_Tramo 2  |
| <b>TITULARIDAD</b>          | Ayuntamiento de Belalcázar     |              |
| <b>COTITULARIDAD</b>        |                                |              |
|                             | <b>OCUPACIÓN</b>               |              |
|                             |                                |              |
| <b>REFERENCIA CATASTRAL</b> | <b>VÍA CON LA QUE COINCIDE</b> |              |
| 14008A03609015              |                                |              |
| <b>PARAJE</b>               |                                |              |

|                        |
|------------------------|
| <b>OBSERVACIONES</b>   |
| Con alumbrado público. |

|   |         |                                 |                                  |        |                                   |                                    |
|---|---------|---------------------------------|----------------------------------|--------|-----------------------------------|------------------------------------|
| <b>LONGITUD DEL TRAMO (m)</b>             | 1489.18 | <b>TIPO DE TRANSITABILIDAD</b>  |                                  |        |                                   |                                    |
| <b>PENDIENTE DEL TRAMO (%)</b>            | 2.14    | <b>MA : MAQUINARIA AGRÍCOLA</b> |                                  |        |                                   |                                    |
| <b>ANCHURA DEL TRAMO (m)</b>              | 5       | <b>TIPO DE PAVIMENTACIÓN</b>    |                                  |        |                                   |                                    |
| <b>TRAMO : COORDENADAS ETRS89.UTM-30N</b> |         | <b>ESTADO DEL FIRME</b>         | <b>ESTADO DE LA SEÑALIZACIÓN</b> |        |                                   |                                    |
|   | P.K.    | X                               | Y                                | Cota   | B : BUENO                         | N : NO EXISTE                      |
| ● Inicio                                  | 292.91  | 295085,7                        | 4271887,06                       | 447,36 | <b>ESTADO DRENAJE TRANSVERSAL</b> | <b>ESTADO DRENAJE LONGITUDINAL</b> |
| ● Final                                   | 1782.09 | 295545,13                       | 4273160,81                       | 479,15 | N : NO EXISTE                     | N : NO EXISTE                      |



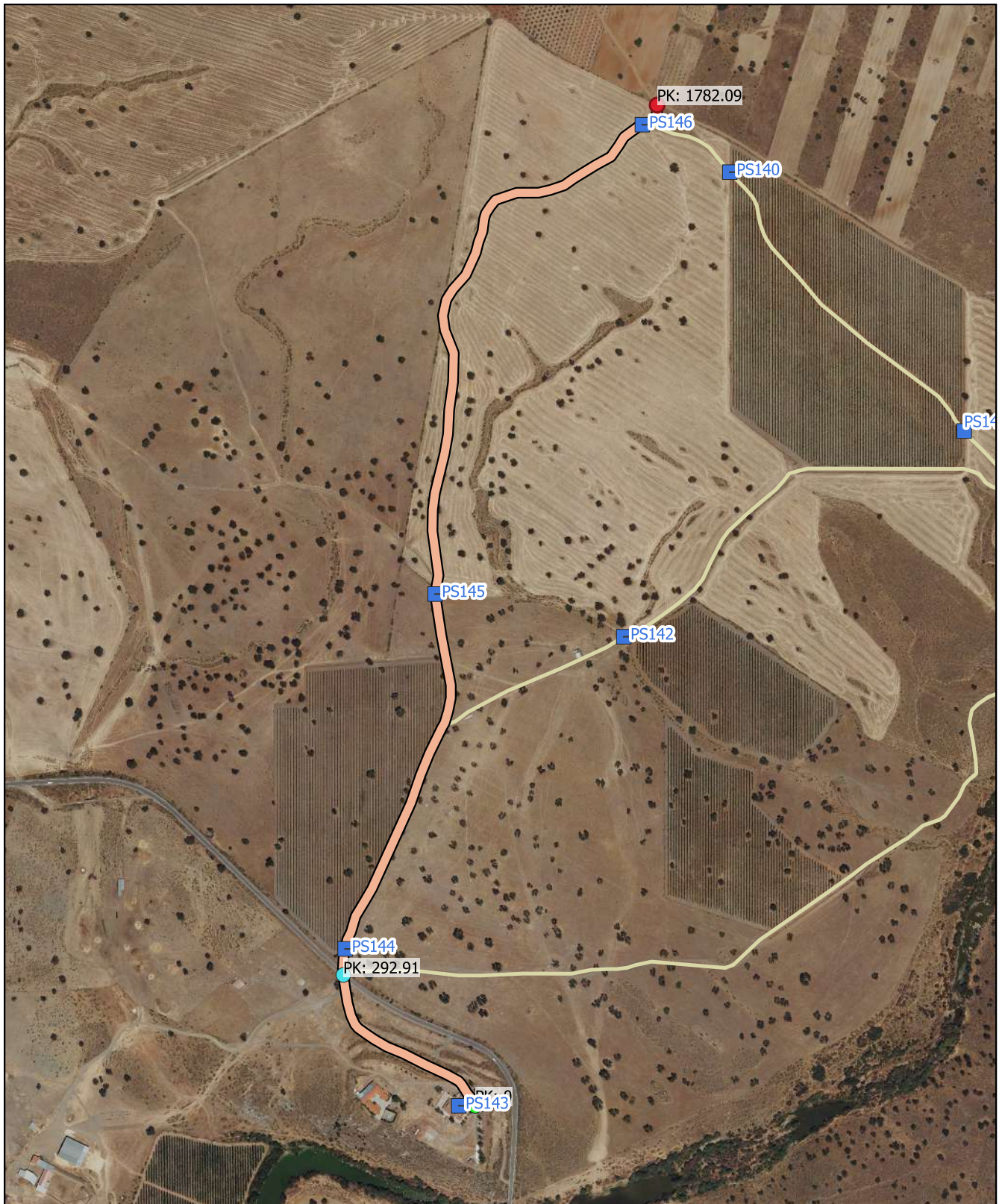
**INVENTARIO MUNICIPAL DE CAMINOS RURALES**  
 ILTMO. AYUNTAMIENTO DE BELALCÁZAR  
 (Córdoba)


# FICHA TÉCNICA

## Camino de Zalamea



|                             |            |                    |
|-----------------------------|------------|--------------------|
| <b>NÚMERO DE INVENTARIO</b> | <b>226</b> | <b>226_Tramo 2</b> |
|                             |            | febrero 2023       |

|                    |                                |
|--------------------|--------------------------------|
| <b>CÓDIGO INV.</b> | <b>DENOMINACIÓN DEL CAMINO</b> |
| 226                |                                |







 Eje de Camino

**PK Eje Camino**

-  FINAL DEL CAMINO
-  INICIO DEL CAMINO

**Puntos\_I-F\_de\_tramos**

-  INICIO DE CAMINO
-  INICIO DE TRAMO
-  Senalización
-  Puntos Singulares



**Diputación de Córdoba**  
Delegación de Infraestructuras Rurales



**INVENTARIO MUNICIPAL DE CAMINOS RURALES**

ILTMO. AYUNTAMIENTO DE BELALCÁZAR (Córdoba)

## SEÑALIZACIÓN

| Identificador | Tipo | Código | Denominación | Estado | Coordenada X | Coordenada Y |
|---------------|------|--------|--------------|--------|--------------|--------------|
|---------------|------|--------|--------------|--------|--------------|--------------|

| CÓDIGO INV. | DENOMINACIÓN DEL CAMINO |
|-------------|-------------------------|
| <b>226</b>  |                         |

## REPORTAJE FOTOGRÁFICO

|  | X         | Y          |
|--|-----------|------------|
| <span style="color: green;">●</span> Punto Inicial | 295278,67 | 4271695,27 |

|  | X         | Y          |
|--|-----------|------------|
| <span style="color: red;">●</span> Punto Final | 295545,13 | 4273160,81 |



## Inicio de tramo: 226\_Tramo 1

(226 → Camino de Zalamea )



PK: 0

Coordenadas → X: 295278.67; Y: 4271695.27



## Inicio de tramo: 226\_Tramo 2

(226 → Camino de Zalamea )



PK: 292.91

Coordenadas → X: 295085.7; Y: 4271887.06





### PS143: OTRO → (Ermita de la Ntra. Señora de Gracia de las Alcantarillas.)

(226 - Camino de Zalamea )



. · ||| (.)

Coordenadas → X: 295254.75 ; Y: 4271695.49 · ||| Estado: BUENO

**Observaciones:** .



### PS144: PASO DE TRACTOR (.)

(226 - Camino de Zalamea )



. · ||| (.)

Coordenadas → X: 295088.24 ; Y: 4271925.15 · ||| Estado: BUENO

**Observaciones:** .



### PS145: PASO DE TRACTOR (.)

(226 - Camino de Zalamea )



. · ||| (.)

Coordenadas → X: 295219.99 ; Y: 4272444.81 · ||| Estado: BUENO

**Observaciones:** .



# PS146: PASO DE TRACTOR (.)

(226 - Camino de Zalamea )



. · |||| (.)

Coordenadas → X: 295523.53 ; Y: 4273132.07 · |||| Estado: BUENO

**Observaciones:** .



|                    |                                |
|--------------------|--------------------------------|
| <b>CÓDIGO INV.</b> | <b>DENOMINACIÓN DEL CAMINO</b> |
| 227                | Camino 140                     |

|                                       |
|---------------------------------------|
| <b>NOMBRE POPULAR U OTROS NOMBRES</b> |
|                                       |

|                            |                            |
|----------------------------|----------------------------|
| <b>TITULARIDAD</b>         | <b>OTRAS TITULARIDADES</b> |
| Ayuntamiento de Belalcázar |                            |

|                      |                       |
|----------------------|-----------------------|
| <b>USO PRINCIPAL</b> | <b>USO SECUNDARIO</b> |
| AGROGANADERO         |                       |

|   |
|---|
| <b>PARAJES O PARTIDOS RURALES QUE ATRAVIESA</b> |
| NULL  |

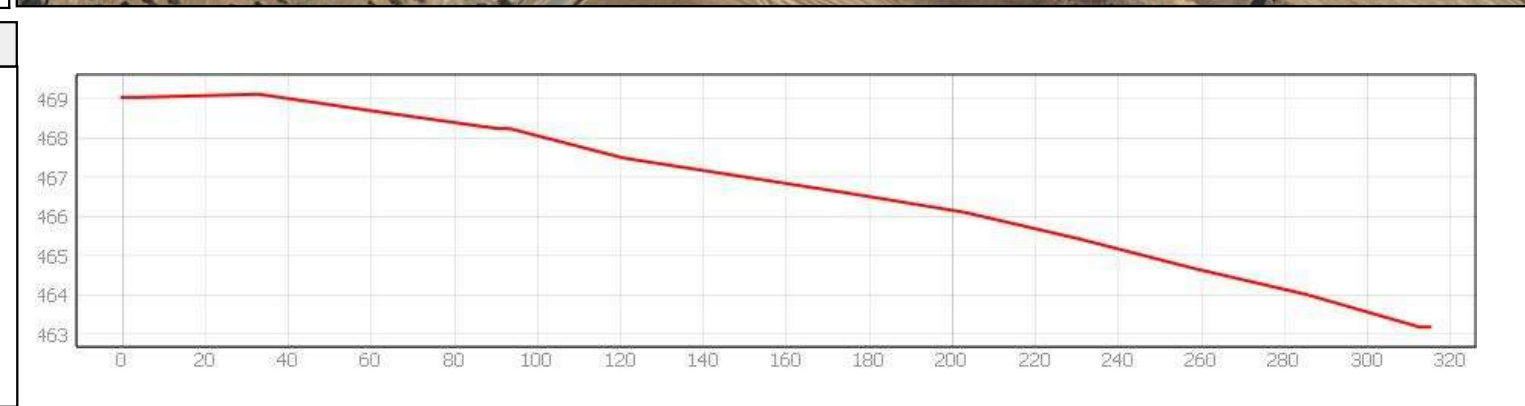
|                      |          |                        |                      |
|----------------------|----------|------------------------|----------------------|
| <b>TRAMIFICACIÓN</b> |          |                        |                      |
| PK Inicial           | PK Final | Denominación del Tramo | Referencia Catastral |
| 0                    | 315,19   | 227_Tramo único        | 14008A05609004       |

|                    |
|--------------------|
| <b>DESCRIPCIÓN</b> |
| NULL               |



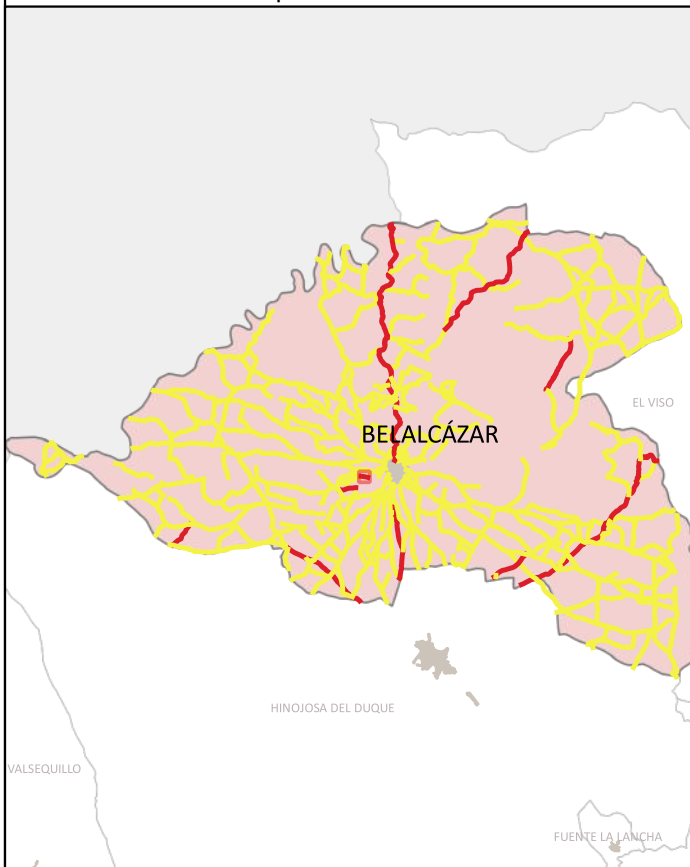
|                                   |           |            |
|-----------------------------------|-----------|------------|
| <b>LONGITUD TOTAL (m)</b>         | 315       |            |
| <b>ANCH. MEDIA FÍSICA (m)</b>     | 4         |            |
| <b>SUPERFICIE TOTAL (m²)</b>      | 1430.94   |            |
| <b>COORDENADAS ETRS89.UTM-30N</b> |           |            |
| inicio_o_fin                      | X         | Y          |
| ● Punto Inicial                   | 309980,1  | 4271580,31 |
| ● Punto Final                     | 309669,73 | 4271633,78 |

|                      |
|----------------------|
| <b>OBSERVACIONES</b> |
| NULL                 |

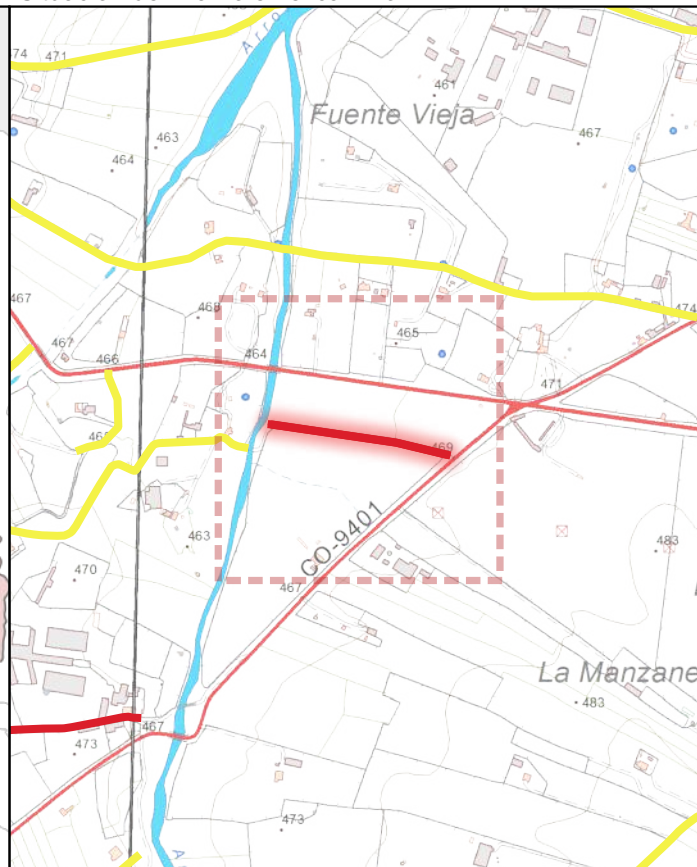




Ubicación en el Municipio



Situación del Tramo en el camino



|                             |                                |                 |
|-----------------------------|--------------------------------|-----------------|
| <b>CÓDIGO INV.</b>          | <b>DENOMINACIÓN DEL CAMINO</b> | <b>TRAMO</b>    |
| 227                         | Camino 140                     | 227_Tramo único |
| <b>TITULARIDAD</b>          | Ayuntamiento de Belalcázar     |                 |
| <b>COTITULARIDAD</b>        | :                              |                 |
| <b>REFERENCIA CATASTRAL</b> | <b>VÍA CON LA QUE COINCIDE</b> |                 |
| 14008A05609004              |                                |                 |
| <b>PARAJE</b>               |                                |                 |

|                      |
|----------------------|
| <b>OBSERVACIONES</b> |
| NULL                 |

|   |        |                                    |                      |        |
|---|--------|------------------------------------|----------------------|--------|
| <b>LONGITUD DEL TRAMO (m)</b>             | 315.19 | <b>TIPO DE TRANSITABILIDAD</b>     | AU : AUTOMÓVILES     |        |
| <b>PENDIENTE DEL TRAMO (%)</b>            | -1.85  | <b>TIPO DE PAVIMENTACIÓN</b>       | TI : TERRENO NATURAL |        |
| <b>ANCHURA DEL TRAMO (m)</b>              | 2.5    | <b>ESTADO DEL FIRME</b>            | B : BUENO            |        |
| <b>TRAMO : COORDENADAS ETRS89.UTM-30N</b> |        | <b>ESTADO DE LA SEÑALIZACIÓN</b>   | N : NO EXISTE        |        |
|   | P.K.   | X                                  | Y                    | Cota   |
| ● Inicio                                  | 0      | 309980,1                           | 4271580,31           | 469,03 |
| ● Final                                   | 315.19 | 309669,73                          | 4271633,78           | 463,18 |
| <b>ESTADO DRENAJE TRANSVERSAL</b>         |        | <b>ESTADO DRENAJE LONGITUDINAL</b> |                      |        |
| N : NO EXISTE                             |        | N : NO EXISTE                      |                      |        |



**INVENTARIO MUNICIPAL DE CAMINOS RURALES**  
 ILTMO. AYUNTAMIENTO DE BELALCÁZAR  
 (Córdoba)

|  |                             |                 |
|--|-----------------------------|-----------------|
| <h1>FICHA TÉCNICA</h1> <h2>Camino 140</h2> | <b>NÚMERO DE INVENTARIO</b> | 227             |
|  | <b>NÚMERO DE INVENTARIO</b> | 227_Tramo único |
|  |                             | febrero 2023    |



|                    |                                |
|--------------------|--------------------------------|
| <b>CÓDIGO INV.</b> | <b>DENOMINACIÓN DEL CAMINO</b> |
| <b>227</b>         | Camino 140                     |



Eje de Camino

**PK Eje Camino**

- FINAL DEL CAMINO
- INICIO DEL CAMINO

**Puntos\_I-F\_de\_tramos**

- INICIO DE CAMINO
- INICIO DE TRAMO
- Senalización
- Puntos Singulares



**Diputación de Córdoba**  
Delegación de Infraestructuras Rurales



**INVENTARIO MUNICIPAL  
DE CAMINOS RURALES**

ILTMO. AYUNTAMIENTO DE  
BELALCÁZAR  
(Córdoba)

## SEÑALIZACIÓN

| Identificador | Tipo | Código | Denominación | Estado | Coordenada X | Coordenada Y |
|---------------|------|--------|--------------|--------|--------------|--------------|
|---------------|------|--------|--------------|--------|--------------|--------------|


| CÓDIGO INV. | DENOMINACIÓN DEL CAMINO |
|-------------|-------------------------|
| <b>227</b>  | Camino 140              |

## REPORTAJE FOTOGRÁFICO

|  | X        | Y          |
|--|----------|------------|
| <span style="color: green;">●</span> Punto Inicial | 309980,1 | 4271580,31 |

|  | X         | Y          |
|--|-----------|------------|
| <span style="color: red;">●</span> Punto Final | 309669,73 | 4271633,78 |




**Inicio de tramo: 227\_Tramo nico**

(227 → Camino 140)



PK: 0

Coordenadas → X: 309980.1; Y: 4271580.31



|                    |                                |
|--------------------|--------------------------------|
| <b>CÓDIGO INV.</b> | <b>DENOMINACIÓN DEL CAMINO</b> |
| 228                |                                |

|                                       |
|---------------------------------------|
| <b>NOMBRE POPULAR U OTROS NOMBRES</b> |
|                                       |

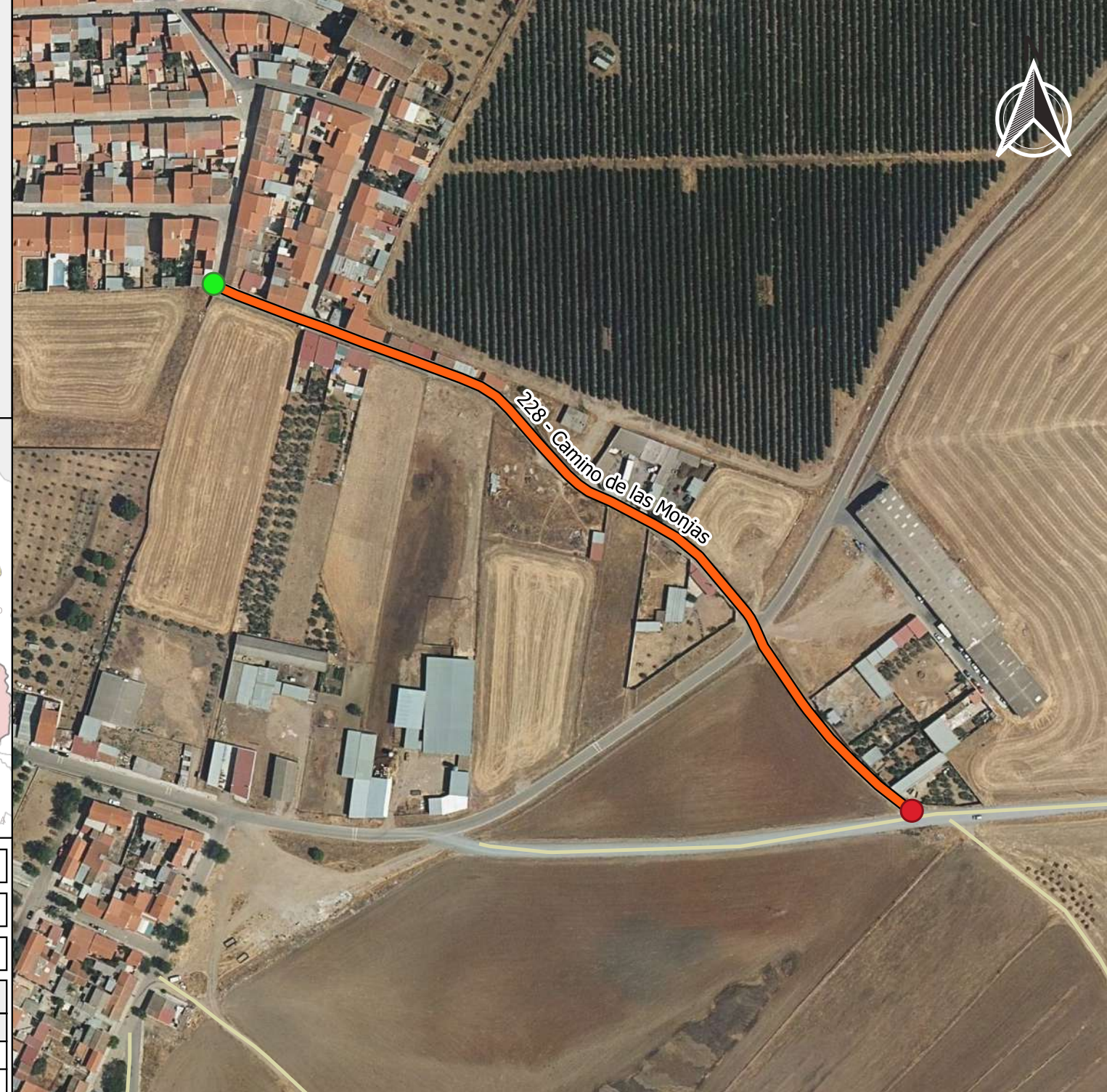
|                            |                            |
|----------------------------|----------------------------|
| <b>TITULARIDAD</b>         | <b>OTRAS TITULARIDADES</b> |
| Ayuntamiento de Belalcázar |                            |

|                      |                       |
|----------------------|-----------------------|
| <b>USO PRINCIPAL</b> | <b>USO SECUNDARIO</b> |
| AGROGANADERO         |                       |

|   |
|---|
| <b>PARAJES O PARTIDOS RURALES QUE ATRAVIESA</b> |
| NULL  |

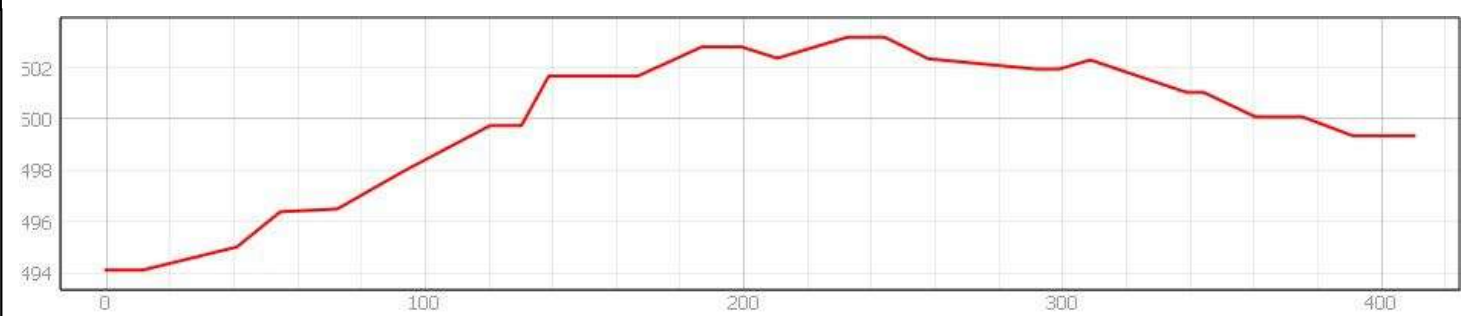
| TRAMIFICACIÓN |          |                        |                      |
|---------------|----------|------------------------|----------------------|
| PK Inicial    | PK Final | Denominación del Tramo | Referencia Catastral |
| 0             | 300,85   | 228_Tramo 1            | 14008A04609004       |
| 300,85        | 410,43   | 228_Tramo 2            | 14008A04609005       |

|                    |
|--------------------|
| <b>DESCRIPCIÓN</b> |
| NULL               |



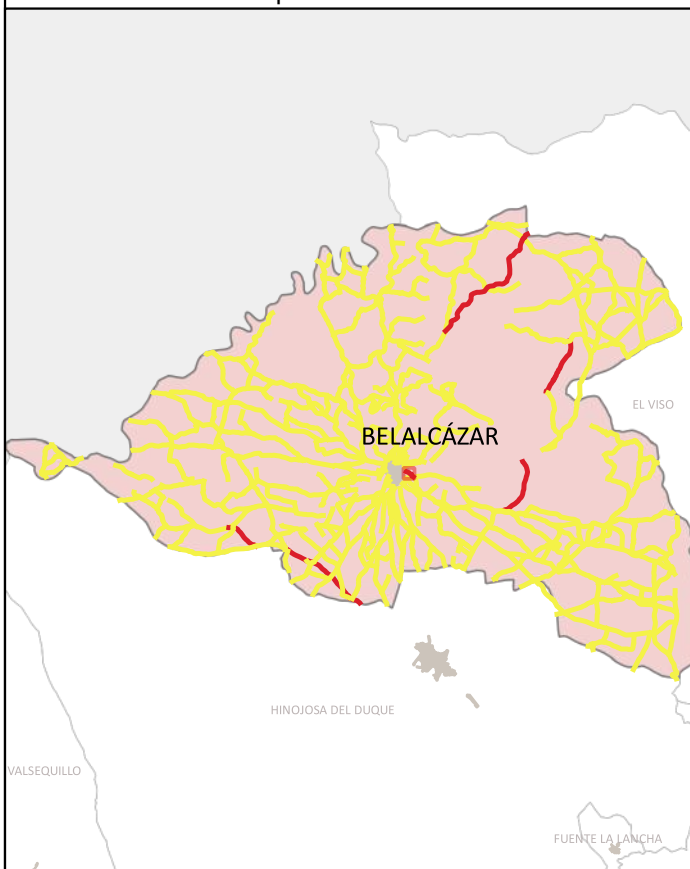
| <b>LONGITUD TOTAL (m)</b>     | 410       |            |
|-------------------------------|-----------|------------|
| <b>ANCH. MEDIA FÍSICA (m)</b> | 7         |            |
| <b>SUPERFICIE TOTAL (m²)</b>  | 2671.58   |            |
| COORDENADAS ETRS89.UTM-30N    |           |            |
| inicio_o_fin                  | X         | Y          |
| ● Punto Inicial               | 311738,41 | 4271935,36 |
| ● Punto Final                 | 312056,49 | 4271695,33 |

|                      |
|----------------------|
| <b>OBSERVACIONES</b> |
| NULL                 |

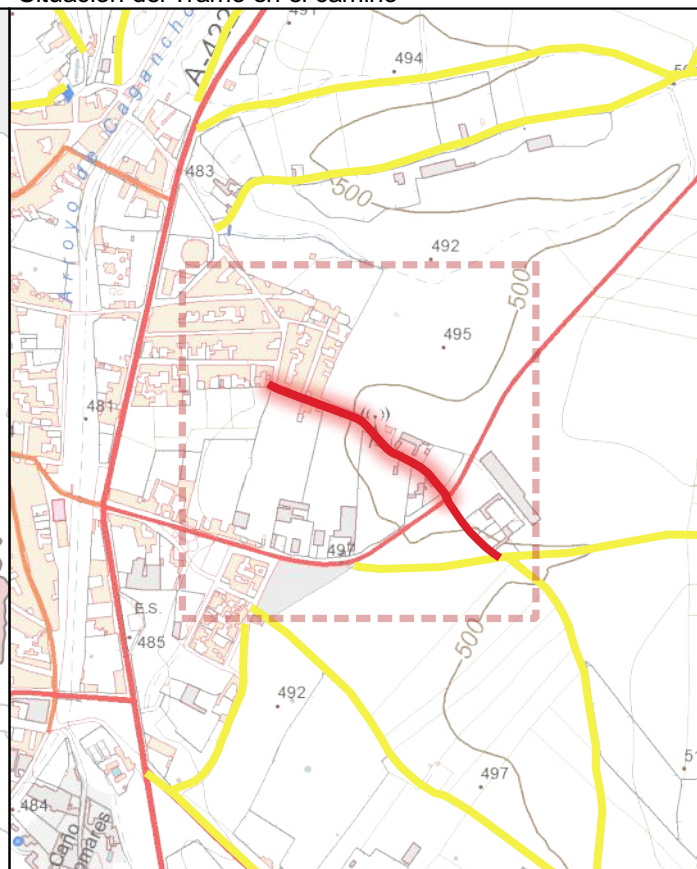




Ubicación en el Municipio



Situación del Tramo en el camino



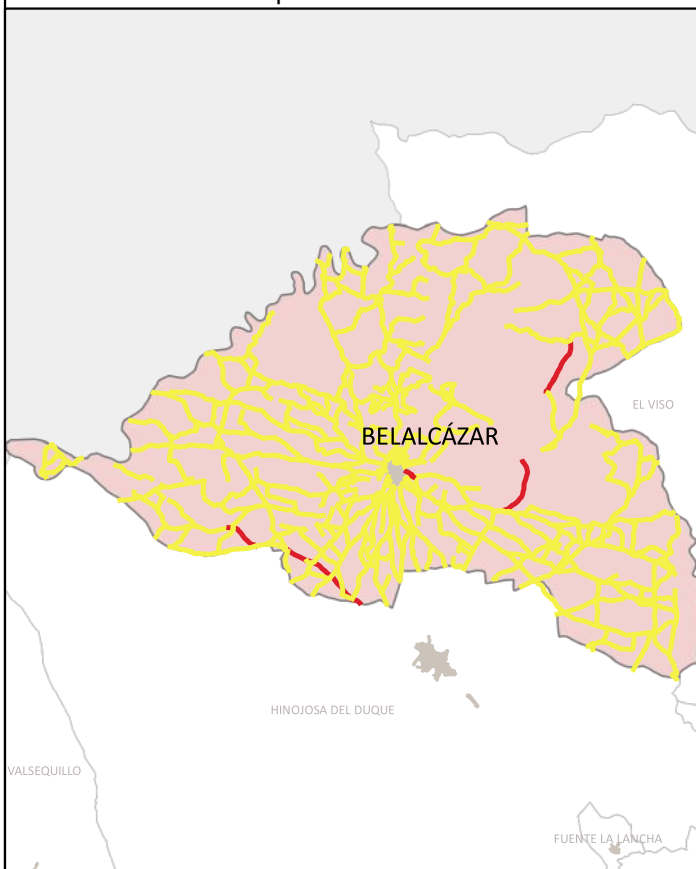
|                             |                                |              |
|-----------------------------|--------------------------------|--------------|
| <b>CÓDIGO INV.</b>          | <b>DENOMINACIÓN DEL CAMINO</b> | <b>TRAMO</b> |
| 228                         |                                | 228_Tramo 1  |
| <b>TITULARIDAD</b>          | Ayuntamiento de Belalcázar     |              |
| <b>COTITULARIDAD</b>        | :                              |              |
| <b>REFERENCIA CATASTRAL</b> | <b>VÍA CON LA QUE COINCIDE</b> |              |
| 14008A04609004              |                                |              |
| <b>PARAJE</b>               |                                |              |

|                      |
|----------------------|
| <b>OBSERVACIONES</b> |
| NULL                 |

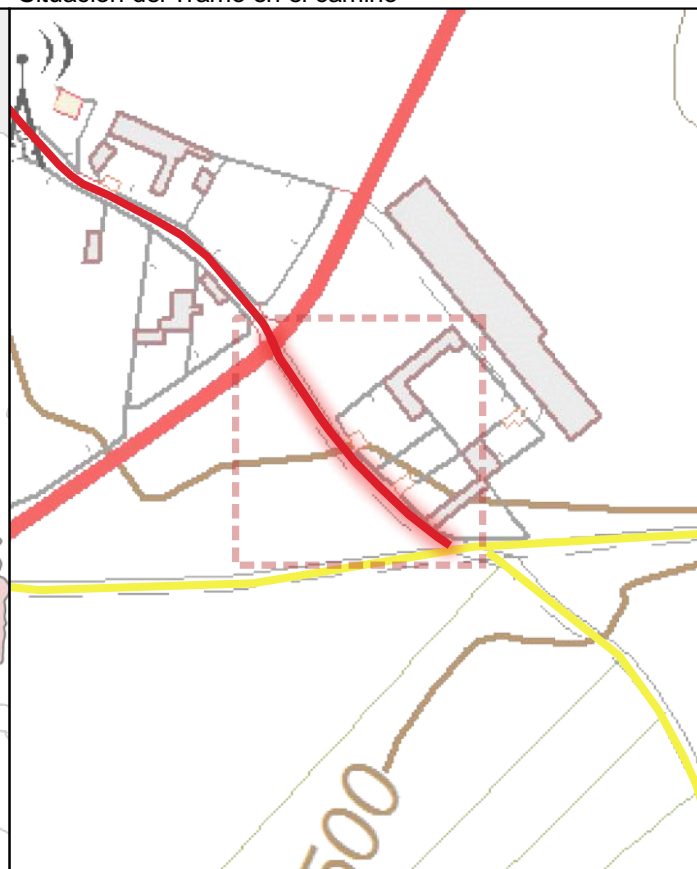
|   |        |                                    |                        |        |
|---|--------|------------------------------------|------------------------|--------|
| <b>LONGITUD DEL TRAMO (m)</b>             | 300.85 | <b>TIPO DE TRANSITABILIDAD</b>     | AU : AUTOMÓVILES       |        |
| <b>PENDIENTE DEL TRAMO (%)</b>            | 2.6    | <b>TIPO DE PAVIMENTACIÓN</b>       | MB : MEZCLA BITUMINOSA |        |
| <b>ANCHURA DEL TRAMO (m)</b>              | 8      | <b>ESTADO DEL FIRME</b>            | B : BUENO              |        |
| <b>TRAMO : COORDENADAS ETRS89.UTM-30N</b> |        | <b>ESTADO DE LA SEÑALIZACIÓN</b>   | N : NO EXISTE          |        |
|   | P.K.   | X                                  | Y                      | Cota   |
| ● Inicio                                  | 300.85 | 311985,71                          | 4271777,52             | 501,94 |
| ● Final                                   | 0      | 311738,41                          | 4271935,36             | 494,12 |
| <b>ESTADO DRENAJE TRANSVERSAL</b>         |        | <b>ESTADO DRENAJE LONGITUDINAL</b> |                        |        |
| N : NO EXISTE                             |        | N : NO EXISTE                      |                        |        |



Ubicación en el Municipio



Situación del Tramo en el camino



| CÓDIGO INV. | DENOMINACIÓN DEL CAMINO | TRAMO       |
|-------------|-------------------------|-------------|
| 228         |                         | 228_Tramo 2 |

|             |                            |
|-------------|----------------------------|
| TITULARIDAD | Ayuntamiento de Belalcázar |
|-------------|----------------------------|

|               |           |
|---------------|-----------|
| COTITULARIDAD | OCUPACIÓN |
| :             |           |

|                      |                         |
|----------------------|-------------------------|
| REFERENCIA CATASTRAL | VÍA CON LA QUE COINCIDE |
| 14008A04609005       |                         |

|        |
|--------|
| PARAJE |
|        |

|               |
|---------------|
| OBSERVACIONES |
| NULL          |

|                        |        |
|------------------------|--------|
| LONGITUD DEL TRAMO (m) | 109.58 |
|------------------------|--------|

|                         |       |
|-------------------------|-------|
| PENDIENTE DEL TRAMO (%) | -2.37 |
|-------------------------|-------|

|                       |   |
|-----------------------|---|
| ANCHURA DEL TRAMO (m) | 4 |
|-----------------------|---|

|                                    |   |   |      |  |
|------------------------------------|---|---|------|--|
| TRAMO : COORDENADAS ETRS89.UTM-30N |   |   |      |  |
| P.K.                               | X | Y | Cota |  |

|          |        |           |            |        |
|----------|--------|-----------|------------|--------|
| ● Inicio | 410.43 | 312056,49 | 4271695,33 | 499,35 |
| ● Final  | 300.85 | 311985,71 | 4271777,52 | 501,94 |

|                         |
|-------------------------|
| TIPO DE TRANSITABILIDAD |
|-------------------------|

|                          |
|--------------------------|
| MA : MAQUINARIA AGRÍCOLA |
|--------------------------|

|                       |
|-----------------------|
| TIPO DE PAVIMENTACIÓN |
|-----------------------|

|                      |
|----------------------|
| TI : TERRENO NATURAL |
|----------------------|

|                  |                           |
|------------------|---------------------------|
| ESTADO DEL FIRME | ESTADO DE LA SEÑALIZACIÓN |
|------------------|---------------------------|

|           |               |
|-----------|---------------|
| B : BUENO | N : NO EXISTE |
|-----------|---------------|

|                            |                             |
|----------------------------|-----------------------------|
| ESTADO DRENAJE TRANSVERSAL | ESTADO DRENAJE LONGITUDINAL |
|----------------------------|-----------------------------|

|               |               |
|---------------|---------------|
| N : NO EXISTE | N : NO EXISTE |
|---------------|---------------|



**INVENTARIO MUNICIPAL DE CAMINOS RURALES**  
 ILTMO. AYUNTAMIENTO DE BELALCÁZAR  
 (Córdoba)

## FICHA TÉCNICA

### Camino de las Monjas

NÚMERO DE INVENTARIO


**228**

228\_Tramo 2



febrero 2023

|                    |                                |
|--------------------|--------------------------------|
| <b>CÓDIGO INV.</b> | <b>DENOMINACIÓN DEL CAMINO</b> |
| 228                |                                |







 Eje de Camino

**PK Eje Camino**

-  FINAL DEL CAMINO
-  INICIO DEL CAMINO

**Puntos\_I-F\_de\_tramos**

-  INICIO DE CAMINO
-  INICIO DE TRAMO
-  Senalización
-  Puntos Singulares



**Diputación de Córdoba**  
Delegación de Infraestructuras Rurales



**INVENTARIO MUNICIPAL DE CAMINOS RURALES**

ILTMO. AYUNTAMIENTO DE BELALCÁZAR (Córdoba)

## SEÑALIZACIÓN

| Identificador | Tipo | Código | Denominación | Estado | Coordenada X | Coordenada Y |
|---------------|------|--------|--------------|--------|--------------|--------------|
|---------------|------|--------|--------------|--------|--------------|--------------|

| CÓDIGO INV. | DENOMINACIÓN DEL CAMINO |
|-------------|-------------------------|
| <b>228</b>  |                         |

## REPORTAJE FOTOGRÁFICO

|  | X         | Y          |
|--|-----------|------------|
| <span style="color: green;">●</span> Punto Inicial | 311738,41 | 4271935,36 |

|  | X         | Y          |
|--|-----------|------------|
| <span style="color: red;">●</span> Punto Final | 312056,49 | 4271695,33 |






## Inicio de tramo: 228\_Tramo 1

(228 → Camino de las Monjas )



PK: 0

Coordenadas → X: 311738.41; Y: 4271935.36




## Inicio de tramo: 228\_Tramo 2

(228 → Camino de las Monjas )



PK: 300.85

Coordenadas → X: 311985.71; Y: 4271777.52



|                    |                                |
|--------------------|--------------------------------|
| <b>CÓDIGO INV.</b> | <b>DENOMINACIÓN DEL CAMINO</b> |
| 229                | Camino 141                     |

|                                       |
|---------------------------------------|
| <b>NOMBRE POPULAR U OTROS NOMBRES</b> |
|                                       |

|                            |                            |
|----------------------------|----------------------------|
| <b>TITULARIDAD</b>         | <b>OTRAS TITULARIDADES</b> |
| Ayuntamiento de Belalcázar |                            |

|                      |                       |
|----------------------|-----------------------|
| <b>USO PRINCIPAL</b> | <b>USO SECUNDARIO</b> |
| AGROGANADERO         |                       |

|   |
|---|
| <b>PARAJES O PARTIDOS RURALES QUE ATRAVIESA</b> |
| NULL  |

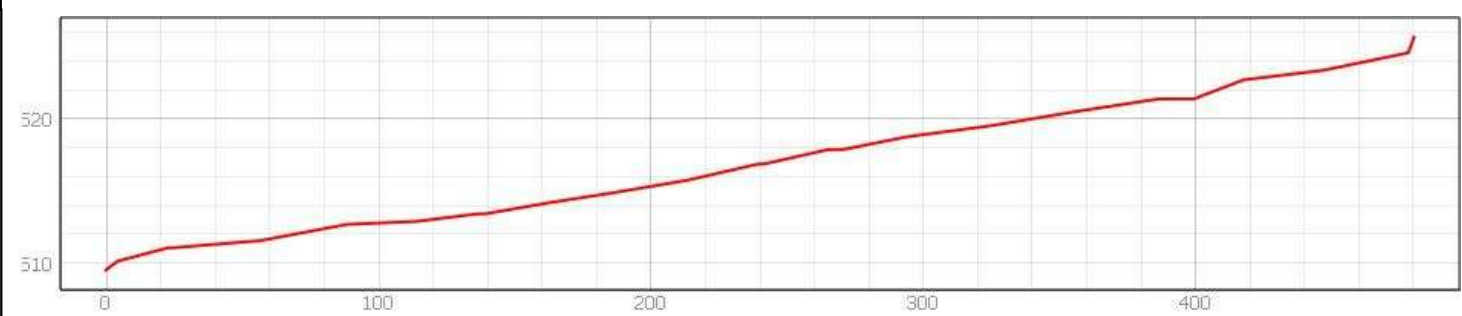
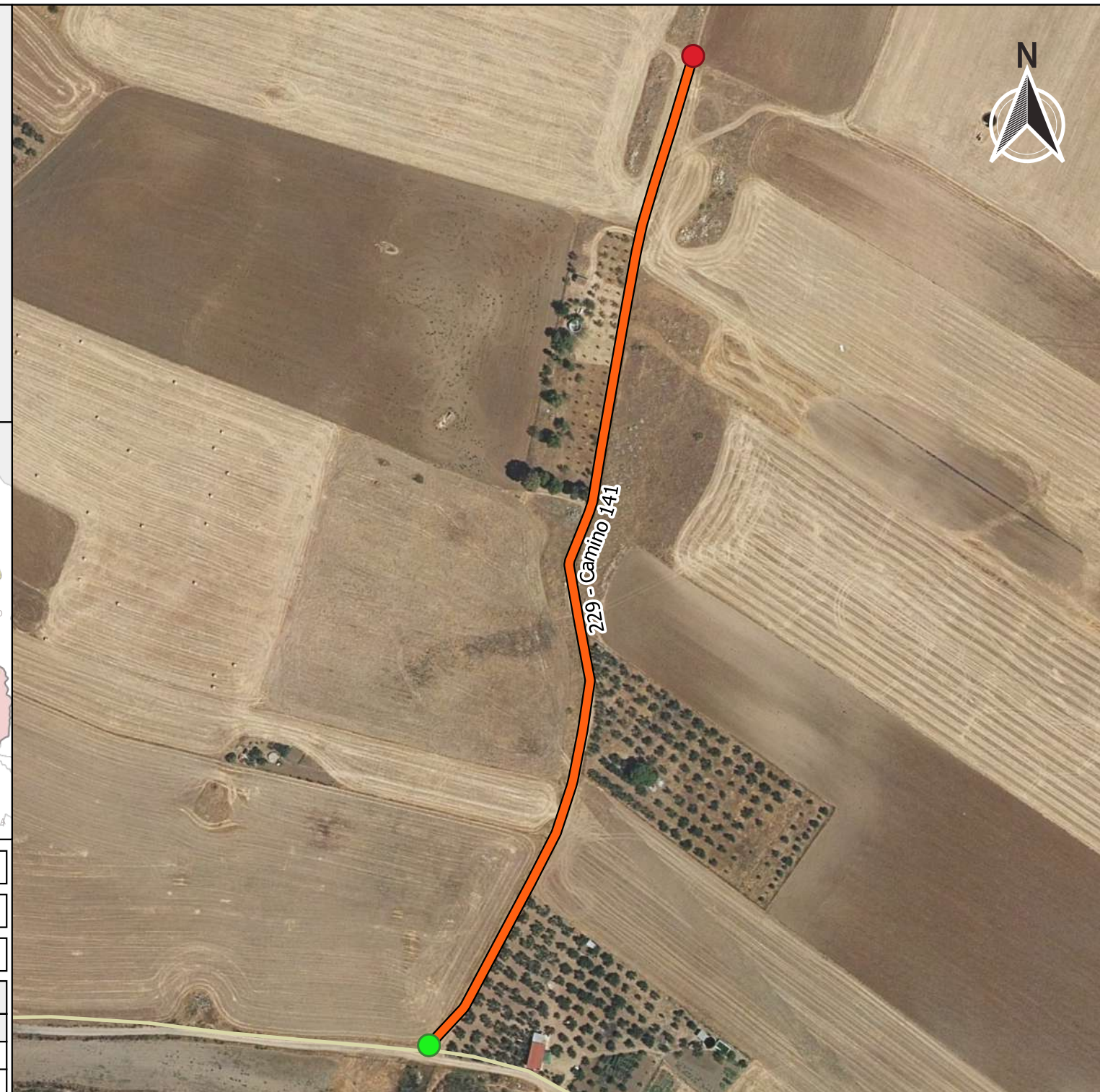
| <b>TRAMIFICACIÓN</b> |          |                        |                      |
|----------------------|----------|------------------------|----------------------|
| PK Inicial           | PK Final | Denominación del Tramo | Referencia Catastral |
| 0                    | 480,5    | 229_Tramo único        | 14008A05209008       |

|                    |
|--------------------|
| <b>DESCRIPCIÓN</b> |
| NULL               |



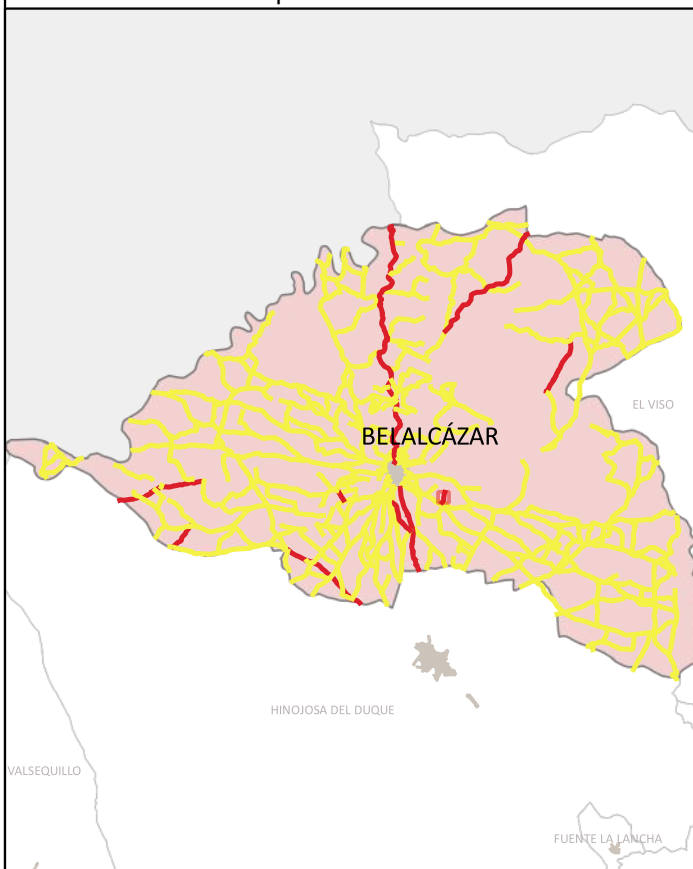
|                                   |           |            |
|-----------------------------------|-----------|------------|
| <b>LONGITUD TOTAL (m)</b>         | 480       |            |
| <b>ANCH. MEDIA FÍSICA (m)</b>     | 4.5       |            |
| <b>SUPERFICIE TOTAL (m²)</b>      | 2022.91   |            |
| <b>COORDENADAS ETRS89.UTM-30N</b> |           |            |
| inicio_o_fin                      | X         | Y          |
| ● Punto Inicial                   | 313379    | 4270535,86 |
| ● Punto Final                     | 313500,13 | 4270989,33 |

|                      |
|----------------------|
| <b>OBSERVACIONES</b> |
| NULL                 |


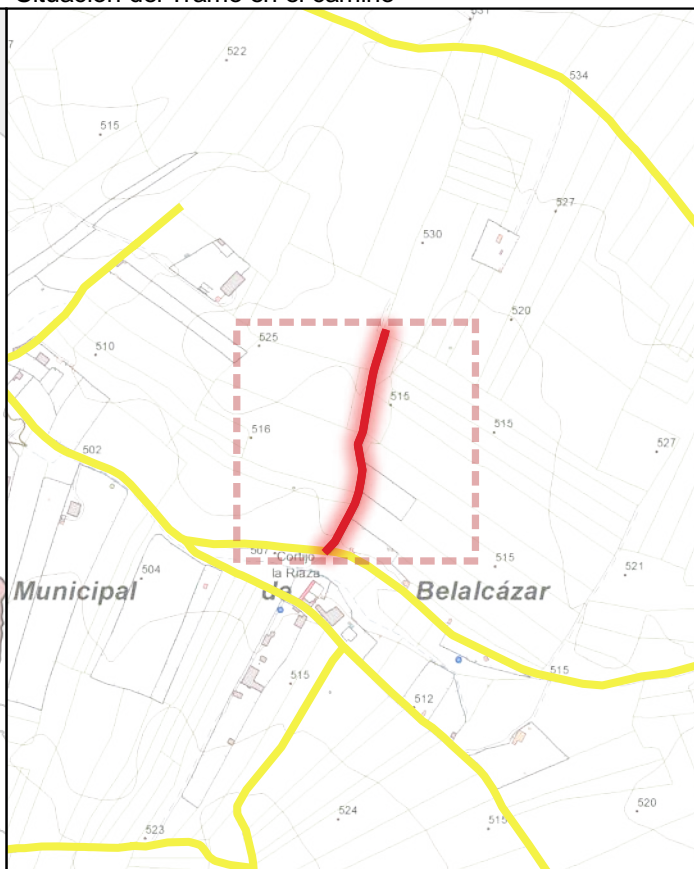




Ubicación en el Municipio



Situación del Tramo en el camino



| CÓDIGO INV. | DENOMINACIÓN DEL CAMINO | TRAMO           |
|-------------|-------------------------|-----------------|
| 229         | Camino 141              | 229_Tramo único |

| TITULARIDAD | Ayuntamiento de Belalcázar |
|-------------|----------------------------|
|-------------|----------------------------|

| COTITULARIDAD | : | OCUPACIÓN |  |
|---------------|---|-----------|--|
|---------------|---|-----------|--|

| REFERENCIA CATASTRAL | VÍA CON LA QUE COINCIDE |
|----------------------|-------------------------|
| 14008A05209008       |                         |

| PARAJE |  |
|--------|--|
|--------|--|

| OBSERVACIONES | NULL |
|---------------|------|
|---------------|------|

|                        |       |
|------------------------|-------|
| LONGITUD DEL TRAMO (m) | 480.5 |
|------------------------|-------|

|                         |      |
|-------------------------|------|
| PENDIENTE DEL TRAMO (%) | 3.36 |
|-------------------------|------|

|                       |   |
|-----------------------|---|
| ANCHURA DEL TRAMO (m) | 6 |
|-----------------------|---|

| TRAMO : COORDENADAS ETRS89.UTM-30N |   |   |      |  |
|------------------------------------|---|---|------|--|
| P.K.                               | X | Y | Cota |  |

|          |       |           |            |        |
|----------|-------|-----------|------------|--------|
| ● Inicio | 0     | 313379    | 4270535,86 | 509,52 |
| ● Final  | 480.5 | 313500,13 | 4270989,33 | 525,66 |

| TIPO DE TRANSITABILIDAD | MA : MAQUINARIA AGRÍCOLA |
|-------------------------|--------------------------|
|-------------------------|--------------------------|

| TIPO DE PAVIMENTACIÓN | TI : TERRENO NATURAL |
|-----------------------|----------------------|
|-----------------------|----------------------|

| ESTADO DEL FIRME | ESTADO DE LA SEÑALIZACIÓN |
|------------------|---------------------------|
|------------------|---------------------------|

|             |               |
|-------------|---------------|
| R : REGULAR | N : NO EXISTE |
|-------------|---------------|

| ESTADO DRENAJE TRANSVERSAL | ESTADO DRENAJE LONGITUDINAL |
|----------------------------|-----------------------------|
|----------------------------|-----------------------------|

|               |               |
|---------------|---------------|
| N : NO EXISTE | N : NO EXISTE |
|---------------|---------------|



**INVENTARIO MUNICIPAL DE CAMINOS RURALES**  
 ILTMO. AYUNTAMIENTO DE BELALCÁZAR  
 (Córdoba)


# FICHA TÉCNICA

## Camino 141



NÚMERO DE INVENTARIO  
**229**  
 229\_Tramo único  
 febrero 2023

|                    |                                |
|--------------------|--------------------------------|
| <b>CÓDIGO INV.</b> | <b>DENOMINACIÓN DEL CAMINO</b> |
| <b>229</b>         | Camino 141                     |







 Eje de Camino

**PK Eje Camino**

-  FINAL DEL CAMINO
-  INICIO DEL CAMINO

**Puntos\_I-F\_de\_tramos**

-  INICIO DE CAMINO
-  INICIO DE TRAMO
-  Senalización
-  Puntos Singulares



**Diputación de Córdoba**  
Delegación de Infraestructuras Rurales



**INVENTARIO MUNICIPAL  
DE CAMINOS RURALES**

ILTMO. AYUNTAMIENTO DE  
BELALCÁZAR  
(Córdoba)

## SEÑALIZACIÓN

| Identificador | Tipo | Código | Denominación | Estado | Coordenada X | Coordenada Y |
|---------------|------|--------|--------------|--------|--------------|--------------|
|---------------|------|--------|--------------|--------|--------------|--------------|

| CÓDIGO INV. | DENOMINACIÓN DEL CAMINO |
|-------------|-------------------------|
| <b>229</b>  | Camino 141              |

## REPORTAJE FOTOGRÁFICO

|  | X      | Y          |
|--|--------|------------|
| <span style="color: green;">●</span> Punto Inicial | 313379 | 4270535,86 |

|  | X         | Y          |
|--|-----------|------------|
| <span style="color: red;">●</span> Punto Final | 313500,13 | 4270989,33 |




# Inicio de tramo: 229\_Tramo nico

(229 → Camino 141)



PK: 0

Coordenadas → X: 313379; Y: 4270535.86





|                    |                                |
|--------------------|--------------------------------|
| <b>CÓDIGO INV.</b> | <b>DENOMINACIÓN DEL CAMINO</b> |
| 230                | Camino 142                     |

|                                       |
|---------------------------------------|
| <b>NOMBRE POPULAR U OTROS NOMBRES</b> |
|                                       |

|                            |                            |
|----------------------------|----------------------------|
| <b>TITULARIDAD</b>         | <b>OTRAS TITULARIDADES</b> |
| Ayuntamiento de Belalcázar |                            |

|                      |                       |
|----------------------|-----------------------|
| <b>USO PRINCIPAL</b> | <b>USO SECUNDARIO</b> |
| AGROGANADERO         |                       |

|   |
|---|
| <b>PARAJES O PARTIDOS RURALES QUE ATRAVIESA</b> |
| NULL  |

| <b>TRAMIFICACIÓN</b> |          |                        |                      |
|----------------------|----------|------------------------|----------------------|
| PK Inicial           | PK Final | Denominación del Tramo | Referencia Catastral |
| 0                    | 972,32   | 230_Tramo único        | 14008A05309007       |

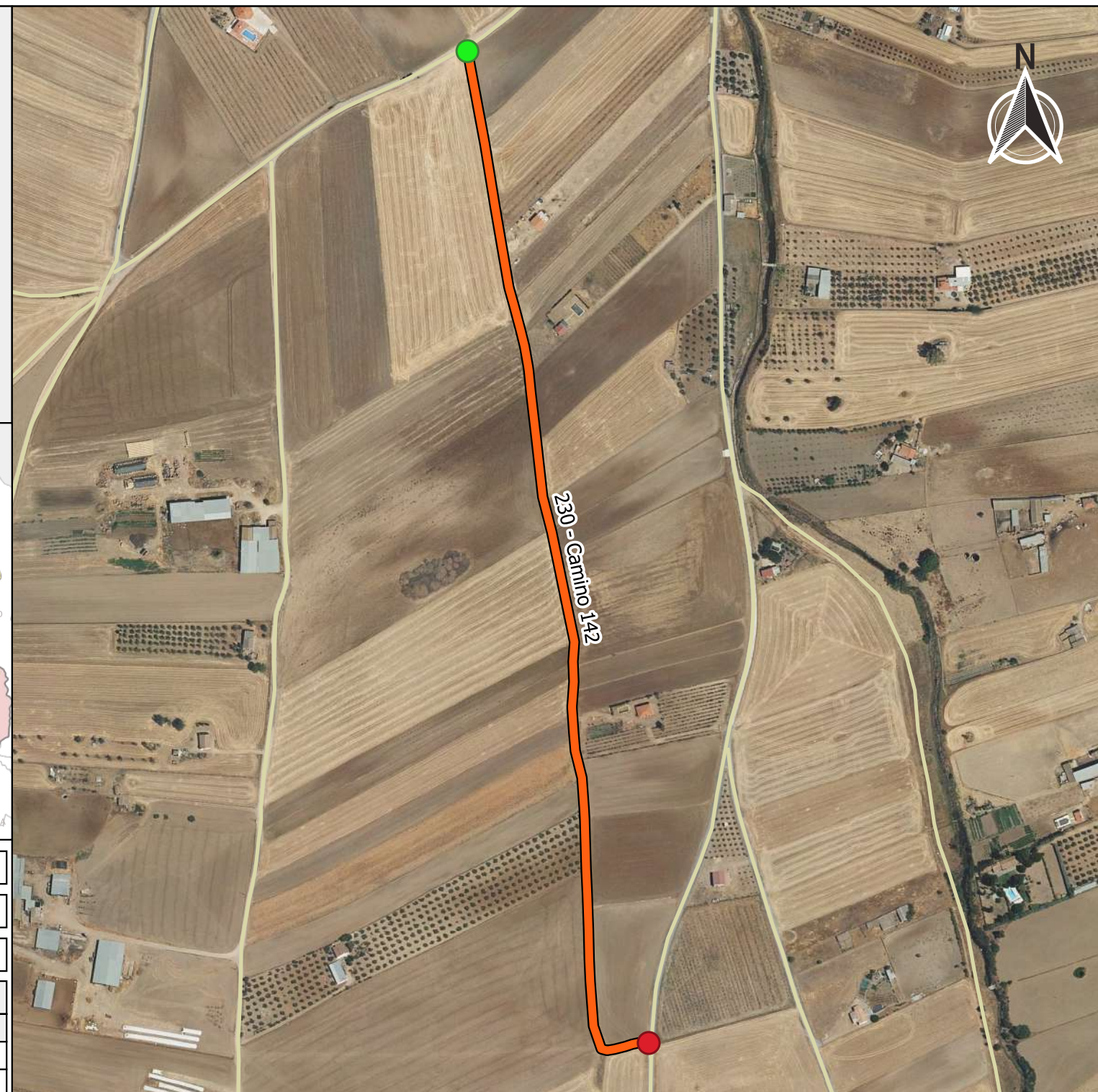
|                    |
|--------------------|
| <b>DESCRIPCIÓN</b> |
| NULL               |



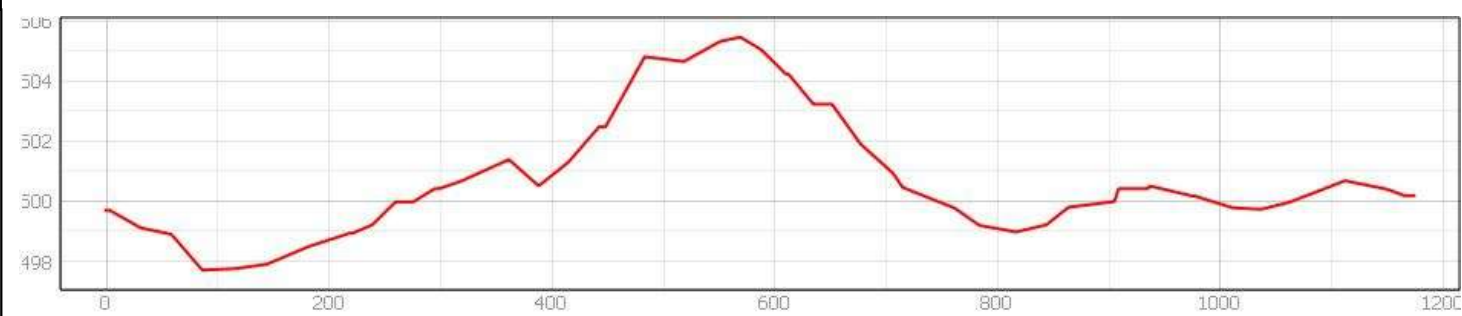
PROVINCIA DE CÓRDOBA



|                                   |           |            |
|-----------------------------------|-----------|------------|
| <b>LONGITUD TOTAL (m)</b>         | 972       |            |
| <b>ANCH. MEDIA FÍSICA (m)</b>     | 4         |            |
| <b>SUPERFICIE TOTAL (m²)</b>      | 4177.13   |            |
| <b>COORDENADAS ETRS89.UTM-30N</b> |           |            |
| inicio_o_fin                      | X         | Y          |
| ● Punto Inicial                   | 310897,62 | 4270884,74 |
| ● Punto Final                     | 311064,09 | 4269974,33 |



|                      |
|----------------------|
| <b>OBSERVACIONES</b> |
| NULL                 |



**INVENTARIO MUNICIPAL DE CAMINOS RURALES**  
 ILTMO. AYUNTAMIENTO DE BELALCÁZAR (Córdoba)

# FICHA TÉCNICA

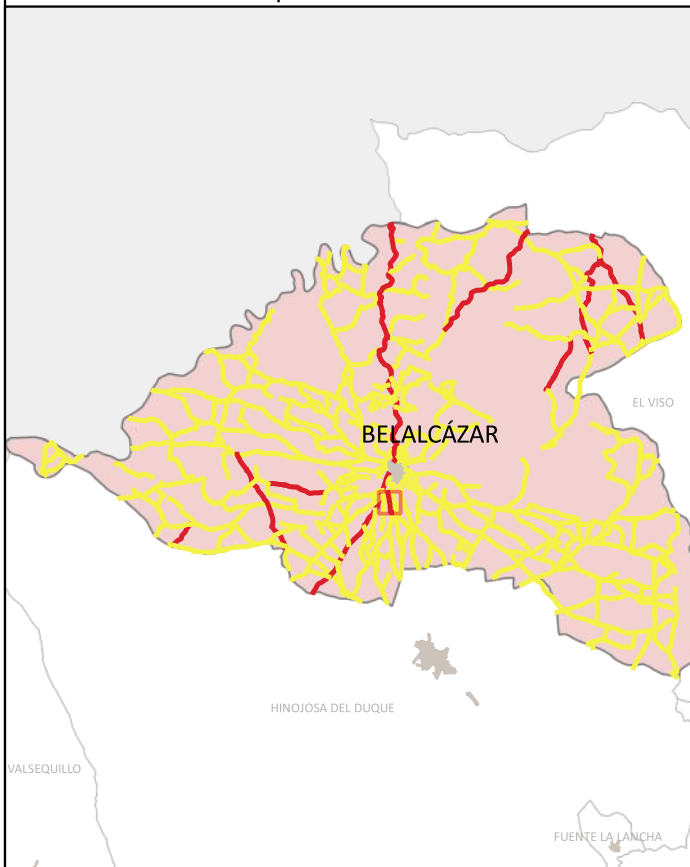
## Camino 142

**NÚMERO DE INVENTARIO**  
**230**

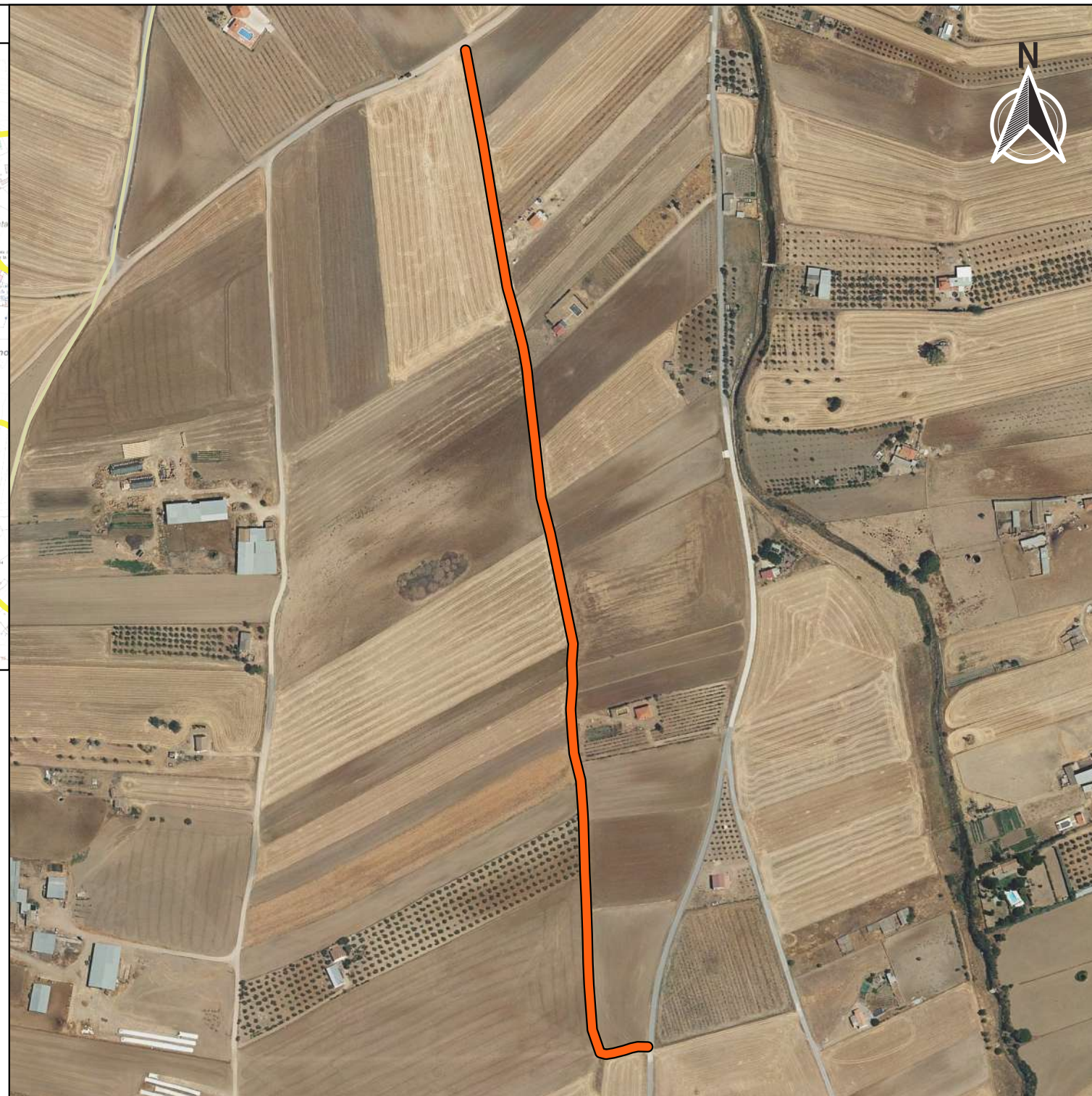
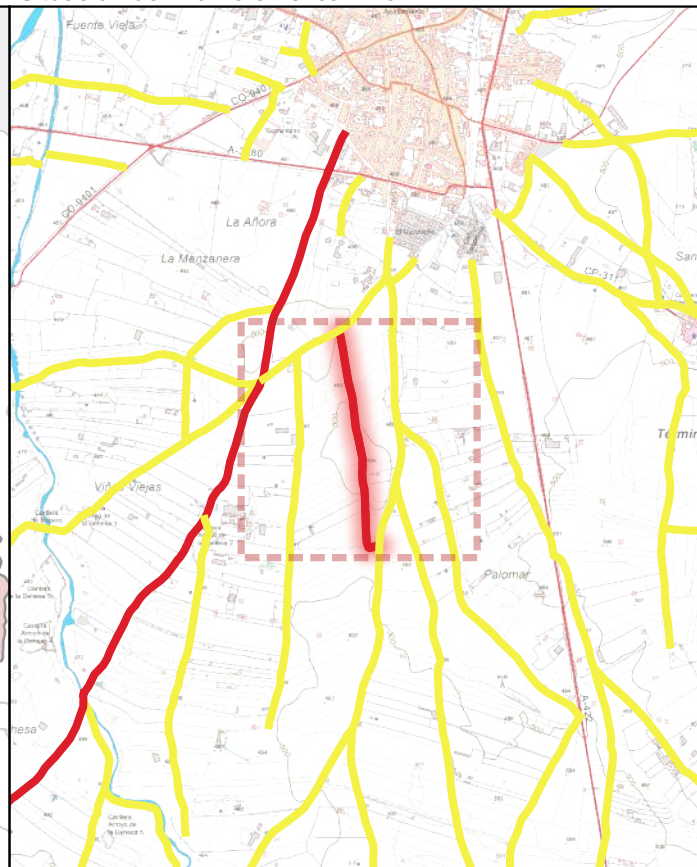
**DATOS GENERALES DEL CAMINO**  
 febrero 2023



Ubicación en el Municipio



Situación del Tramo en el camino



|                             |                                |                 |
|-----------------------------|--------------------------------|-----------------|
| <b>CÓDIGO INV.</b>          | <b>DENOMINACIÓN DEL CAMINO</b> | <b>TRAMO</b>    |
| 230                         | Camino 142                     | 230_Tramo único |
| <b>TITULARIDAD</b>          | Ayuntamiento de Belalcázar     |                 |
| <b>COTITULARIDAD</b>        | :                              |                 |
| <b>REFERENCIA CATASTRAL</b> | <b>VÍA CON LA QUE COINCIDE</b> |                 |
| 14008A05309007              |                                |                 |
| <b>PARAJE</b>               |                                |                 |

|                      |
|----------------------|
| <b>OBSERVACIONES</b> |
| NULL                 |

|   |                                    |                                  |                          |        |
|---|------------------------------------|----------------------------------|--------------------------|--------|
| <b>LONGITUD DEL TRAMO (m)</b>             | 972.32                             | <b>TIPO DE TRANSITABILIDAD</b>   | MA : MAQUINARIA AGRÍCOLA |        |
| <b>PENDIENTE DEL TRAMO (%)</b>            | -0.19                              | <b>TIPO DE PAVIMENTACIÓN</b>     | TI : TERRENO NATURAL     |        |
| <b>ANCHURA DEL TRAMO (m)</b>              | 3.5                                | <b>ESTADO DEL FIRME</b>          | R : REGULAR              |        |
| <b>TRAMO : COORDENADAS ETRS89.UTM-30N</b> |                                    | <b>ESTADO DE LA SEÑALIZACIÓN</b> | B : BUENO                |        |
|   | P.K.                               | X                                | Y                        | Cota   |
| ● Inicio                                  | 0                                  | 310897,62                        | 4270884,74               | 499,7  |
| ● Final                                   | 972.32                             | 311064,09                        | 4269974,33               | 497,82 |
| <b>ESTADO DRENAJE TRANSVERSAL</b>         | <b>ESTADO DRENAJE LONGITUDINAL</b> |                                  |                          |        |
| N : NO EXISTE                             | N : NO EXISTE                      |                                  |                          |        |



**INVENTARIO MUNICIPAL DE CAMINOS RURALES**  
 ILTMO. AYUNTAMIENTO DE BELALCÁZAR  
 (Córdoba)

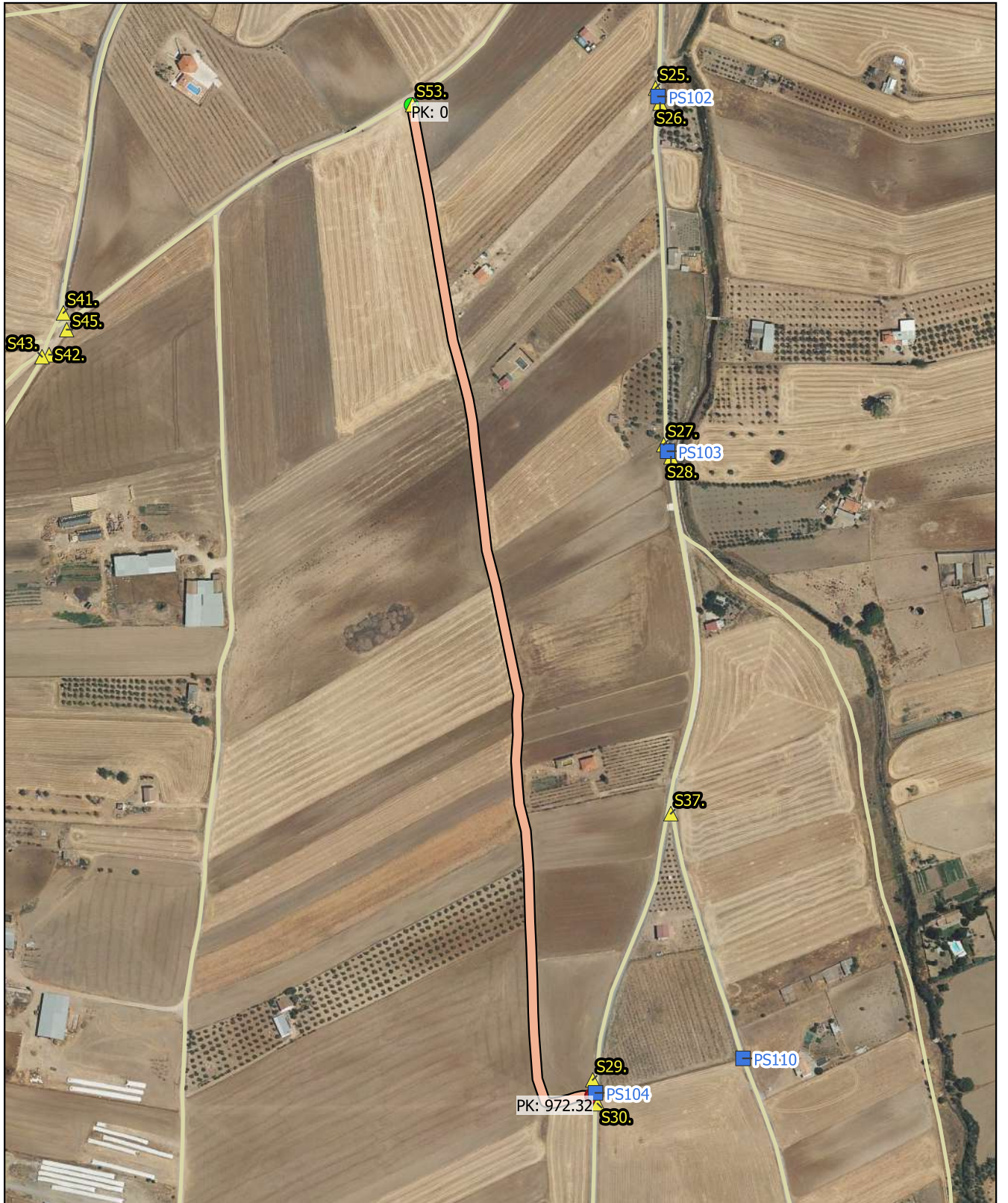
# FICHA TÉCNICA

## Camino 142

|                             |            |                        |
|-----------------------------|------------|------------------------|
| <b>NÚMERO DE INVENTARIO</b> | <b>230</b> | <b>230_Tramo único</b> |
|                             |            | febrero 2023           |



|                    |                                |
|--------------------|--------------------------------|
| <b>CÓDIGO INV.</b> | <b>DENOMINACIÓN DEL CAMINO</b> |
| <b>230</b>         | Camino 142                     |



Eje de Camino

**PK Eje Camino**

- FINAL DEL CAMINO
- INICIO DEL CAMINO

**Puntos\_I-F\_de\_tramos**

- INICIO DE CAMINO
- INICIO DE TRAMO
- Senalización
- Puntos Singulares



**Diputación de Córdoba**  
Delegación de Infraestructuras Rurales



**INVENTARIO MUNICIPAL DE CAMINOS RURALES**

ILTMO. AYUNTAMIENTO DE BELALCÁZAR (Córdoba)

## SEÑALIZACIÓN

| Identificador | Tipo     | Código | Denominación | Estado | Coordenada X | Coordenada Y |
|---------------|----------|--------|--------------|--------|--------------|--------------|
| S53.          | VERTICAL | R2.    | STOP.        | BUENO  | 310898,7     | 4270885,06   |

| CÓDIGO INV. | DENOMINACIÓN DEL CAMINO |
|-------------|-------------------------|
| <b>230</b>  | Camino 142              |

## REPORTAJE FOTOGRÁFICO

|                 | X         | Y          |
|-----------------|-----------|------------|
| ● Punto Inicial | 310897,62 | 4270884,74 |

|               | X         | Y          |
|---------------|-----------|------------|
| ● Punto Final | 311064,09 | 4269974,33 |




# Inicio de tramo: 230\_Tramo nico

(230 → Camino 142)



PK: 0

Coordenadas → X: 310897.62; Y: 4270884.74





|                    |                                |
|--------------------|--------------------------------|
| <b>CÓDIGO INV.</b> | <b>DENOMINACIÓN DEL CAMINO</b> |
| 231                | Camino 143                     |

|                                       |
|---------------------------------------|
| <b>NOMBRE POPULAR U OTROS NOMBRES</b> |
|                                       |

|                            |                            |
|----------------------------|----------------------------|
| <b>TITULARIDAD</b>         | <b>OTRAS TITULARIDADES</b> |
| Ayuntamiento de Belalcázar |                            |

|                      |                       |
|----------------------|-----------------------|
| <b>USO PRINCIPAL</b> | <b>USO SECUNDARIO</b> |
| AGROGANADERO         |                       |

|   |
|---|
| <b>PARAJES O PARTIDOS RURALES QUE ATRAVIESA</b> |
| NULL  |

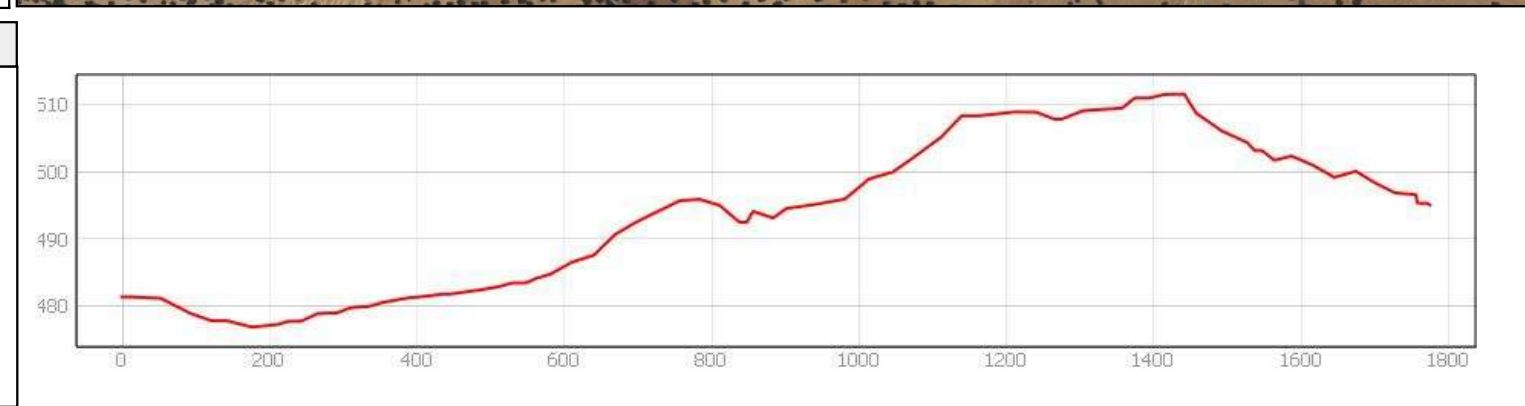
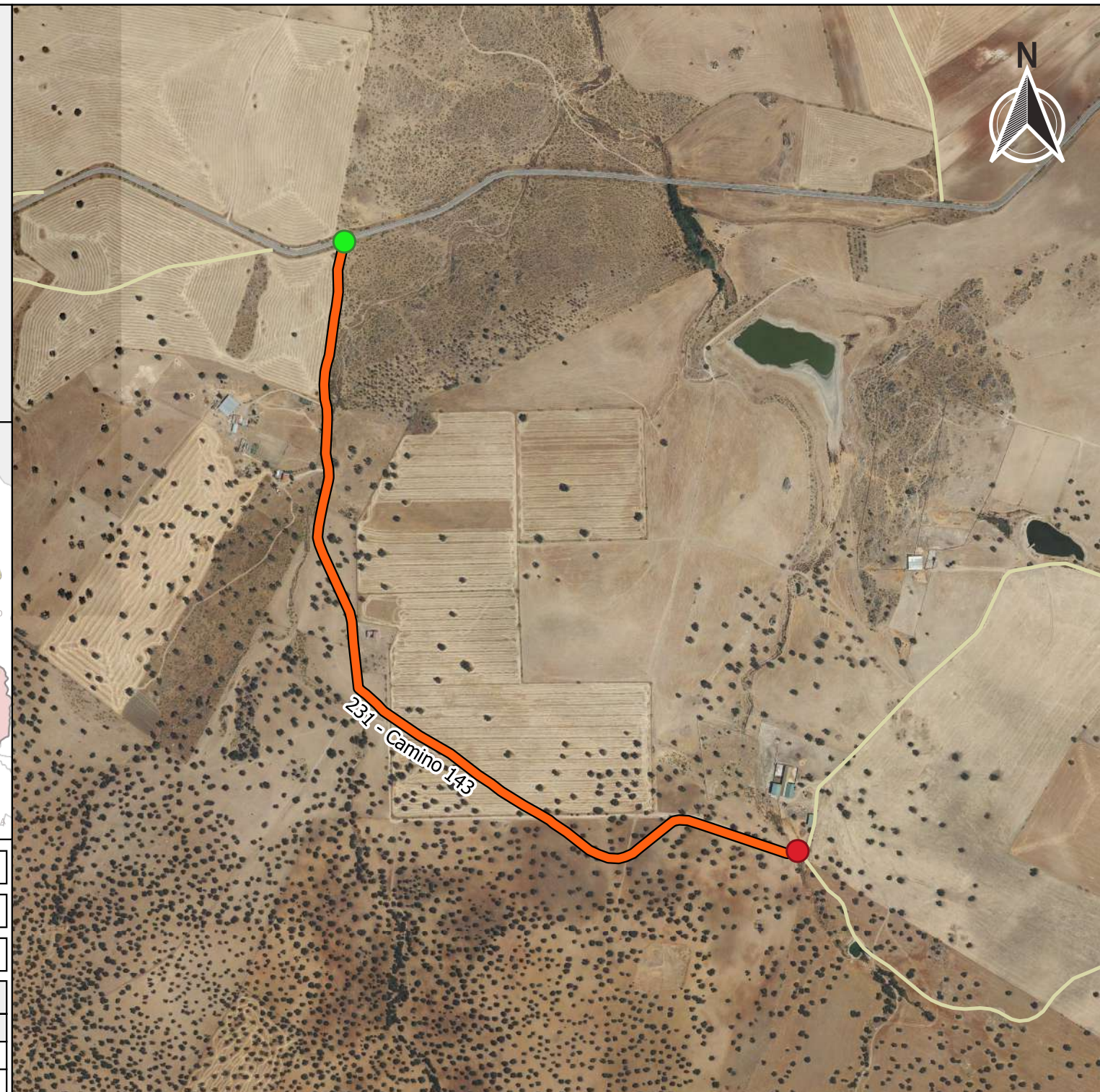
| TRAMIFICACIÓN |          |                        |  |
|---------------|----------|------------------------|--|
| PK Inicial    | PK Final | Denominación del Tramo | Referencia Catastral                                 |
| 0             | 464,54   | 231_Tramo 1            | 14008A03409035,<br>14008A03409037,<br>14008A05809009 |
| 464,54        | 1775,83  | 231_Tramo 2            | 14008A05809009                                       |

|                    |
|--------------------|
| <b>DESCRIPCIÓN</b> |
| NULL               |



| <b>LONGITUD TOTAL (m)</b>     | 1775      |            |
|-------------------------------|-----------|------------|
| <b>ANCH. MEDIA FÍSICA (m)</b> | 5         |            |
| <b>SUPERFICIE TOTAL (m²)</b>  | 9074.51   |            |
| COORDENADAS ETRS89.UTM-30N    |           |            |
| inicio_o_fin                  | X         | Y          |
| ● Punto Inicial               | 302498,4  | 4271504,84 |
| ● Punto Final                 | 303329,67 | 4270387,52 |

|                      |
|----------------------|
| <b>OBSERVACIONES</b> |
| NULL                 |



# FICHA TÉCNICA

## Camino 143

NÚMERO DE INVENTARIO  
**231**

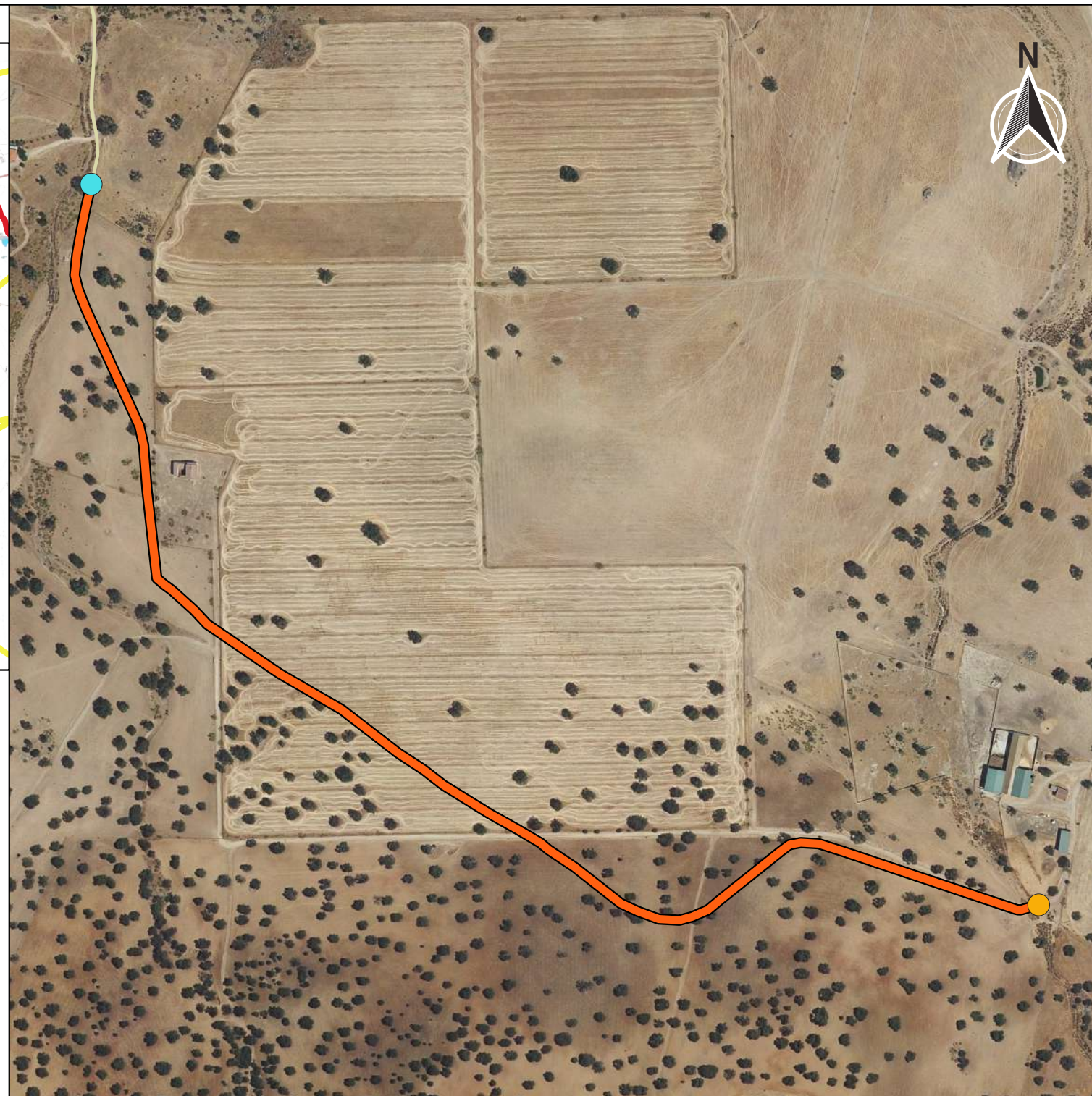
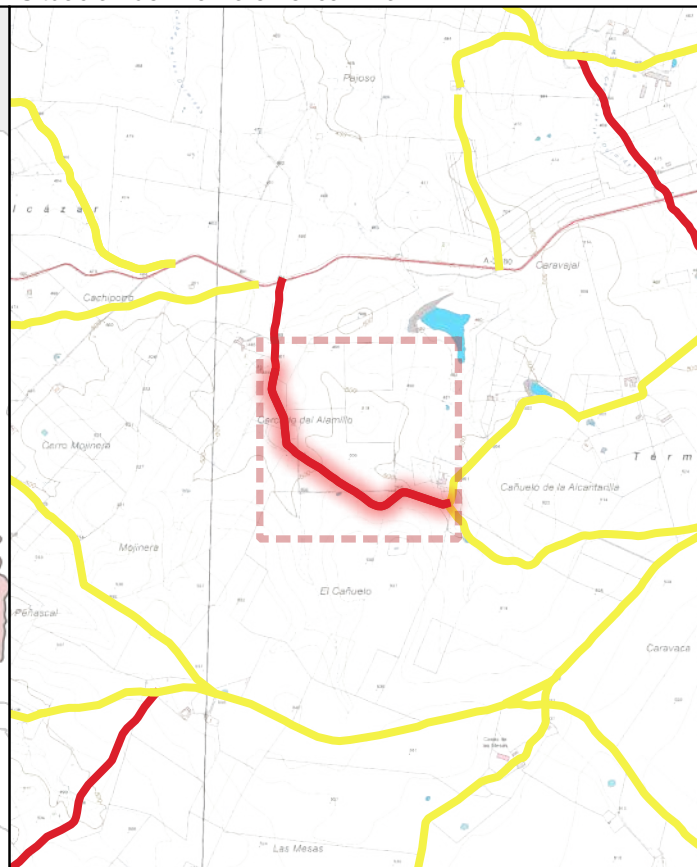
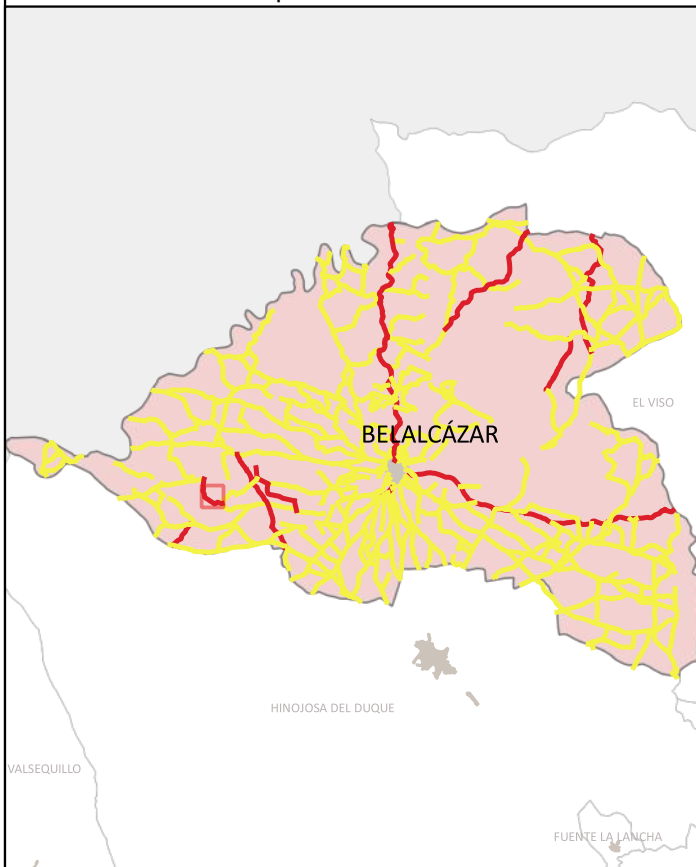
DATOS GENERALES DEL CAMINO  
febrero 2023





Ubicación en el Municipio

Situación del Tramo en el camino



| CÓDIGO INV. | DENOMINACIÓN DEL CAMINO | TRAMO       |
|-------------|-------------------------|-------------|
| 231         | Camino 143              | 231_Tramo 2 |

| TITULARIDAD | Ayuntamiento de Belalcázar |
|-------------|----------------------------|
|-------------|----------------------------|

| COTITULARIDAD | : | OCUPACIÓN | Usurpado. |
|---------------|---|-----------|-----------|
|---------------|---|-----------|-----------|

| REFERENCIA CATASTRAL | VÍA CON LA QUE COINCIDE |
|----------------------|-------------------------|
| 14008A05809009       |                         |

| PARAJE |  |
|--------|--|
|--------|--|

| OBSERVACIONES | NULL |
|---------------|------|
|---------------|------|

|   |                                     |                                   |                                    |
|---|-------------------------------------|-----------------------------------|------------------------------------|
| LONGITUD DEL TRAMO (m)                    | 1311.29                             | <b>TIPO DE TRANSITABILIDAD</b>    |                                    |
| PENDIENTE DEL TRAMO (%)                   | 0.98                                | PE : PEATONES                     |                                    |
| ANCHURA DEL TRAMO (m)                     | 0                                   | <b>TIPO DE PAVIMENTACIÓN</b>      |                                    |
| <b>TRAMO : COORDENADAS ETRS89.UTM-30N</b> |                                     | TI : TERRENO NATURAL              |                                    |
|   |                                     | <b>ESTADO DEL FIRME</b>           | <b>ESTADO DE LA SEÑALIZACIÓN</b>   |
| ● Inicio                                  | P.K. X Y Cota                       | N : NO EXISTE                     | N : NO EXISTE                      |
| ● Final                                   | 464.54 302464,32 4271045,71 482,2   | <b>ESTADO DRENAJE TRANSVERSAL</b> | <b>ESTADO DRENAJE LONGITUDINAL</b> |
|   | 1775.83 303329,67 4270387,52 494,99 | N : NO EXISTE                     | N : NO EXISTE                      |



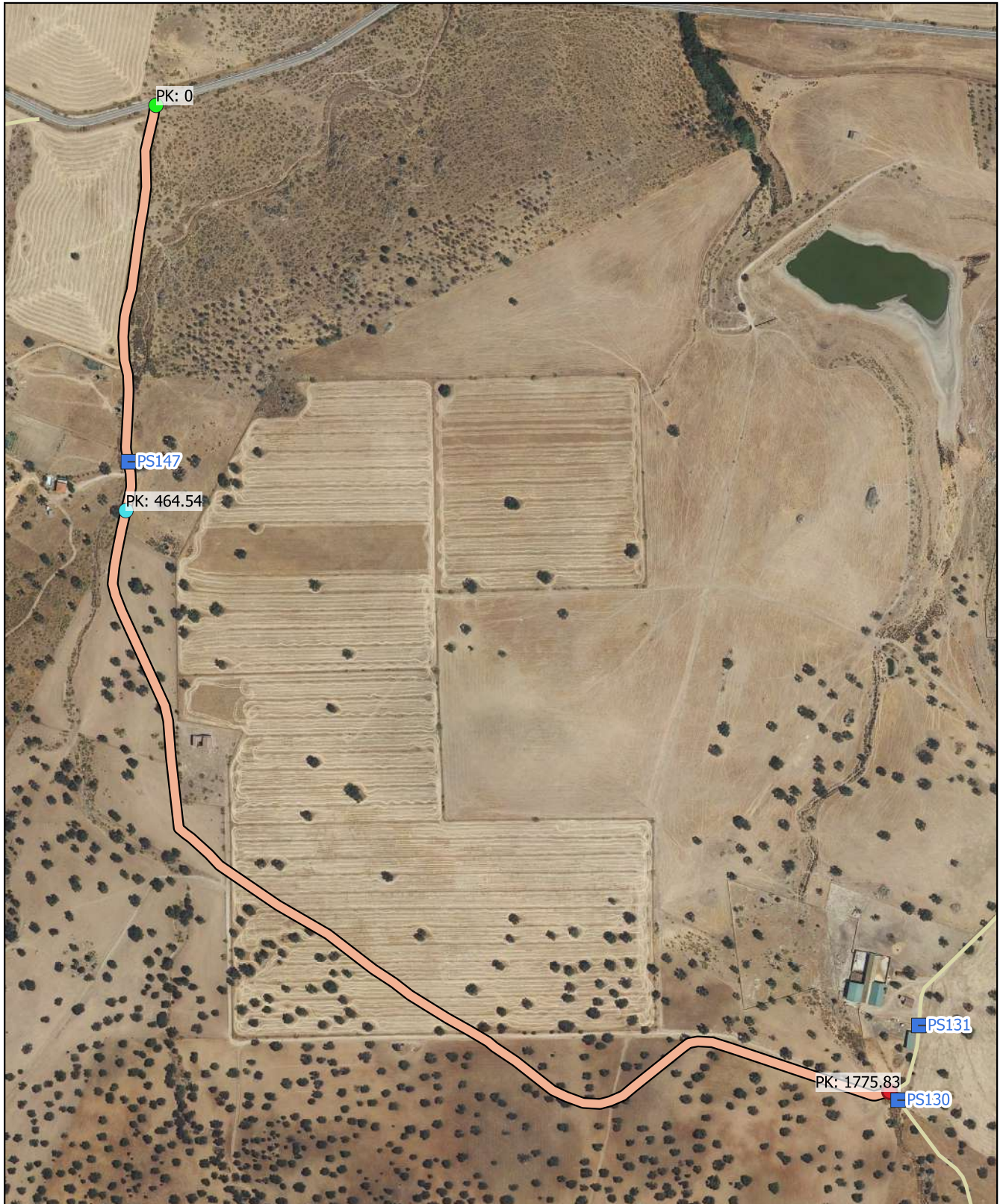
**INVENTARIO MUNICIPAL DE CAMINOS RURALES**  
 ILTMO. AYUNTAMIENTO DE BELALCÁZAR (Córdoba)


# FICHA TÉCNICA

## Camino 143



|                      |     |              |
|----------------------|-----|--------------|
| NÚMERO DE INVENTARIO | 231 | 231_Tramo 2  |
|                      |     | febrero 2023 |

|                    |                                |
|--------------------|--------------------------------|
| <b>CÓDIGO INV.</b> | <b>DENOMINACIÓN DEL CAMINO</b> |
| <b>231</b>         | Camino 143                     |







 Eje de Camino

**PK Eje Camino**

-  FINAL DEL CAMINO
-  INICIO DEL CAMINO

**Puntos\_I-F\_de\_tramos**

-  INICIO DE CAMINO
-  INICIO DE TRAMO
-  Senalización
-  Puntos Singulares



**Diputación de Córdoba**  
Delegación de Infraestructuras Rurales



**INVENTARIO MUNICIPAL DE CAMINOS RURALES**

ILTMO. AYUNTAMIENTO DE BELALCÁZAR (Córdoba)

## SEÑALIZACIÓN

| Identificador | Tipo | Código | Denominación | Estado | Coordenada X | Coordenada Y |
|---------------|------|--------|--------------|--------|--------------|--------------|
|---------------|------|--------|--------------|--------|--------------|--------------|

| CÓDIGO INV. | DENOMINACIÓN DEL CAMINO |
|-------------|-------------------------|
| <b>231</b>  | Camino 143              |

## REPORTAJE FOTOGRÁFICO

|  | X        | Y          |
|--|----------|------------|
| <span style="color: green;">●</span> Punto Inicial | 302498,4 | 4271504,84 |

|  | X         | Y          |
|--|-----------|------------|
| <span style="color: red;">●</span> Punto Final | 303329,67 | 4270387,52 |






## Inicio de tramo: 231\_Tramo 1

(231 → Camino 143)



PK: 0

Coordenadas → X: 302498.4; Y: 4271504.84




## Inicio de tramo: 231\_Tramo 2

(231 → Camino 143)



PK: 464.54

Coordenadas → X: 302464.32; Y: 4271045.71





# PS147: OTRO → (Portón.)


(231 - Camino 143)



. · ||| (.)

Coordenadas → X: 302467.1 ; Y: 4271101.08 · ||| Estado: MALO

**Observaciones:** Se encuentra abierto.





|                    |                                |
|--------------------|--------------------------------|
| <b>CÓDIGO INV.</b> | <b>DENOMINACIÓN DEL CAMINO</b> |
| 232                | Camino 144                     |

|                                       |
|---------------------------------------|
| <b>NOMBRE POPULAR U OTROS NOMBRES</b> |
|                                       |

|                            |                            |
|----------------------------|----------------------------|
| <b>TITULARIDAD</b>         | <b>OTRAS TITULARIDADES</b> |
| Ayuntamiento de Belalcázar |                            |

|                      |                       |
|----------------------|-----------------------|
| <b>USO PRINCIPAL</b> | <b>USO SECUNDARIO</b> |
| AGROGANADERO         |                       |

|   |
|---|
| <b>PARAJES O PARTIDOS RURALES QUE ATRAVIESA</b> |
| NULL  |

| TRAMIFICACIÓN |          |                        |                                   |
|---------------|----------|------------------------|-----------------------------------|
| PK Inicial    | PK Final | Denominación del Tramo | Referencia Catastral              |
| 0             | 502,2    | 232_Tramo 1            | 14008A03409009                    |
| 502,2         | 1105,58  | 232_Tramo 2            | 14008A03409009                    |
| 1105,58       | 1695,5   | 232_Tramo 3            | 14008A03409009,<br>14008A03409018 |
| 1695,5        | 2046,62  | 232_Tramo 4            | 14008A03409017                    |

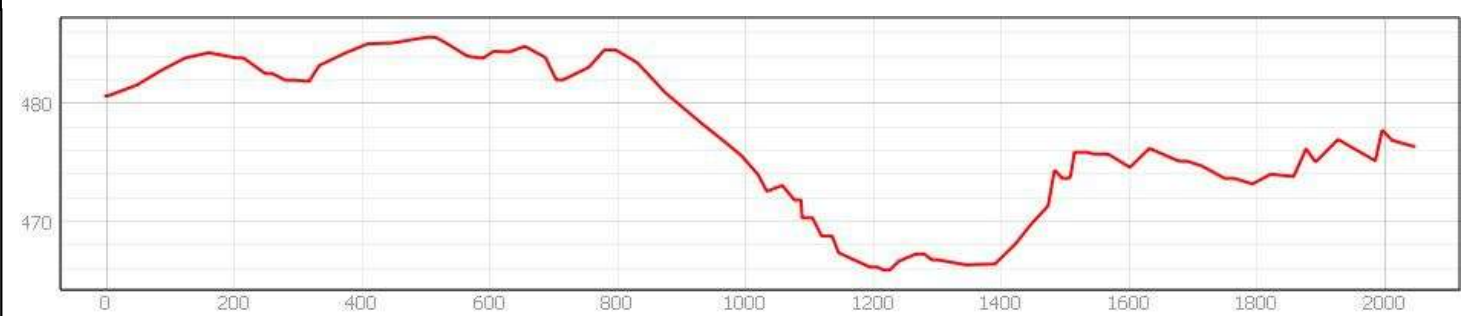
|                    |                               |         |
|--------------------|-------------------------------|---------|
| <b>DESCRIPCIÓN</b> | <b>LONGITUD TOTAL (m)</b>     | 2046    |
| NULL               | <b>ANCH. MEDIA FÍSICA (m)</b> | 4       |
|                    | <b>SUPERFICIE TOTAL (m²)</b>  | 8443.57 |



| COORDENADAS ETRS89.UTM-30N |           |            |
|----------------------------|-----------|------------|
| inicio_o_fin               | X         | Y          |
| ● Punto Inicial            | 300264,81 | 4271097,37 |
| ● Punto Final              | 300743,35 | 4269453,2  |



|                      |
|----------------------|
| <b>OBSERVACIONES</b> |
| NULL                 |



**INVENTARIO MUNICIPAL DE CAMINOS RURALES**  
 ILTMO. AYUNTAMIENTO DE BELALCÁZAR (Córdoba)

# FICHA TÉCNICA

## Camino 144

**NÚMERO DE INVENTARIO**  
**232**

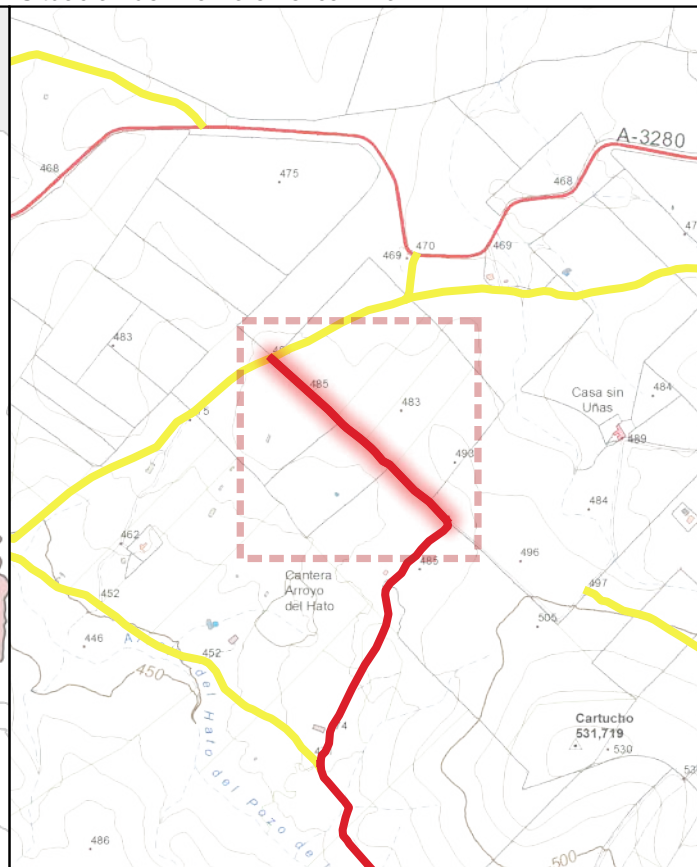
**DATOS GENERALES DEL CAMINO**  
 febrero 2023



Ubicación en el Municipio



Situación del Tramo en el camino



| CÓDIGO INV. | DENOMINACIÓN DEL CAMINO | TRAMO       |
|-------------|-------------------------|-------------|
| 232         | Camino 144              | 232_Tramo 1 |

| TITULARIDAD | Ayuntamiento de Belalcázar |
|-------------|----------------------------|
|-------------|----------------------------|

| COTITULARIDAD | : | OCUPACIÓN |  |
|---------------|---|-----------|--|
|---------------|---|-----------|--|

| REFERENCIA CATASTRAL | VÍA CON LA QUE COINCIDE |
|----------------------|-------------------------|
| 14008A03409009       |                         |

| PARAJE |  |
|--------|--|
|--------|--|

| OBSERVACIONES | NULL |
|---------------|------|
|---------------|------|

|                        |       |
|------------------------|-------|
| LONGITUD DEL TRAMO (m) | 502.2 |
|------------------------|-------|

|                         |      |
|-------------------------|------|
| PENDIENTE DEL TRAMO (%) | 0.99 |
|-------------------------|------|

|                       |     |
|-----------------------|-----|
| ANCHURA DEL TRAMO (m) | 4.5 |
|-----------------------|-----|

| TRAMO : COORDENADAS ETRS89.UTM-30N |   |   |      |  |
|------------------------------------|---|---|------|--|
| P.K.                               | X | Y | Cota |  |

|          |       |           |            |        |
|----------|-------|-----------|------------|--------|
| ● Inicio | 0     | 300264,81 | 4271097,37 | 480,64 |
| ● Final  | 502.2 | 300632,64 | 4270757,53 | 485,63 |

| TIPO DE TRANSITABILIDAD | MA : MAQUINARIA AGRÍCOLA |
|-------------------------|--------------------------|
|-------------------------|--------------------------|

| TIPO DE PAVIMENTACIÓN | TI : TERRENO NATURAL |
|-----------------------|----------------------|
|-----------------------|----------------------|

| ESTADO DEL FIRME | ESTADO DE LA SEÑALIZACIÓN |
|------------------|---------------------------|
| R : REGULAR      | N : NO EXISTE             |

| ESTADO DRENAJE TRANSVERSAL | ESTADO DRENAJE LONGITUDINAL |
|----------------------------|-----------------------------|
| N : NO EXISTE              | N : NO EXISTE               |



**INVENTARIO MUNICIPAL DE CAMINOS RURALES**  
 ILTMO. AYUNTAMIENTO DE BELALCÁZAR  
 (Córdoba)

# FICHA TÉCNICA

## Camino 144

NÚMERO DE INVENTARIO

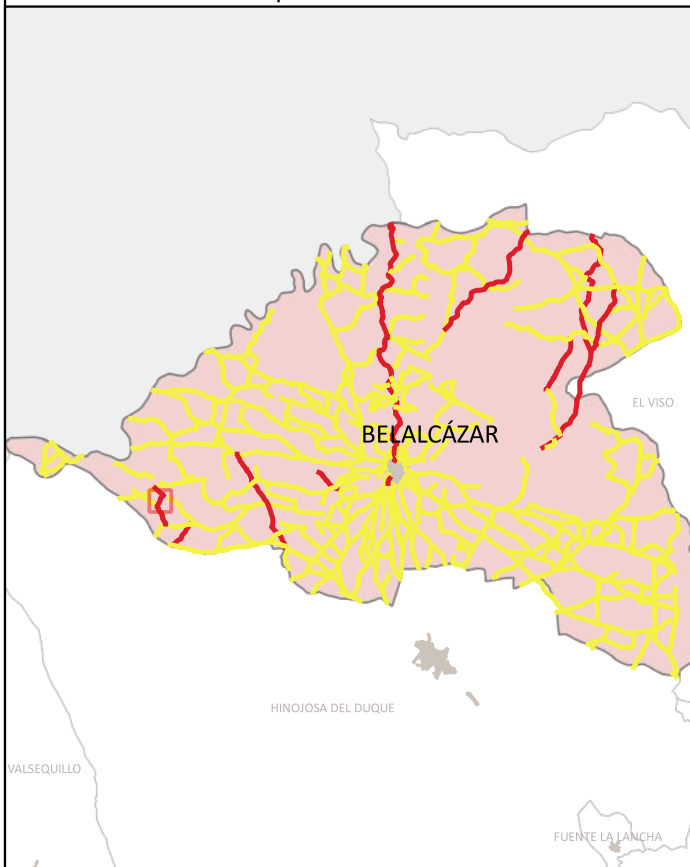
**232**

232\_Tramo 1

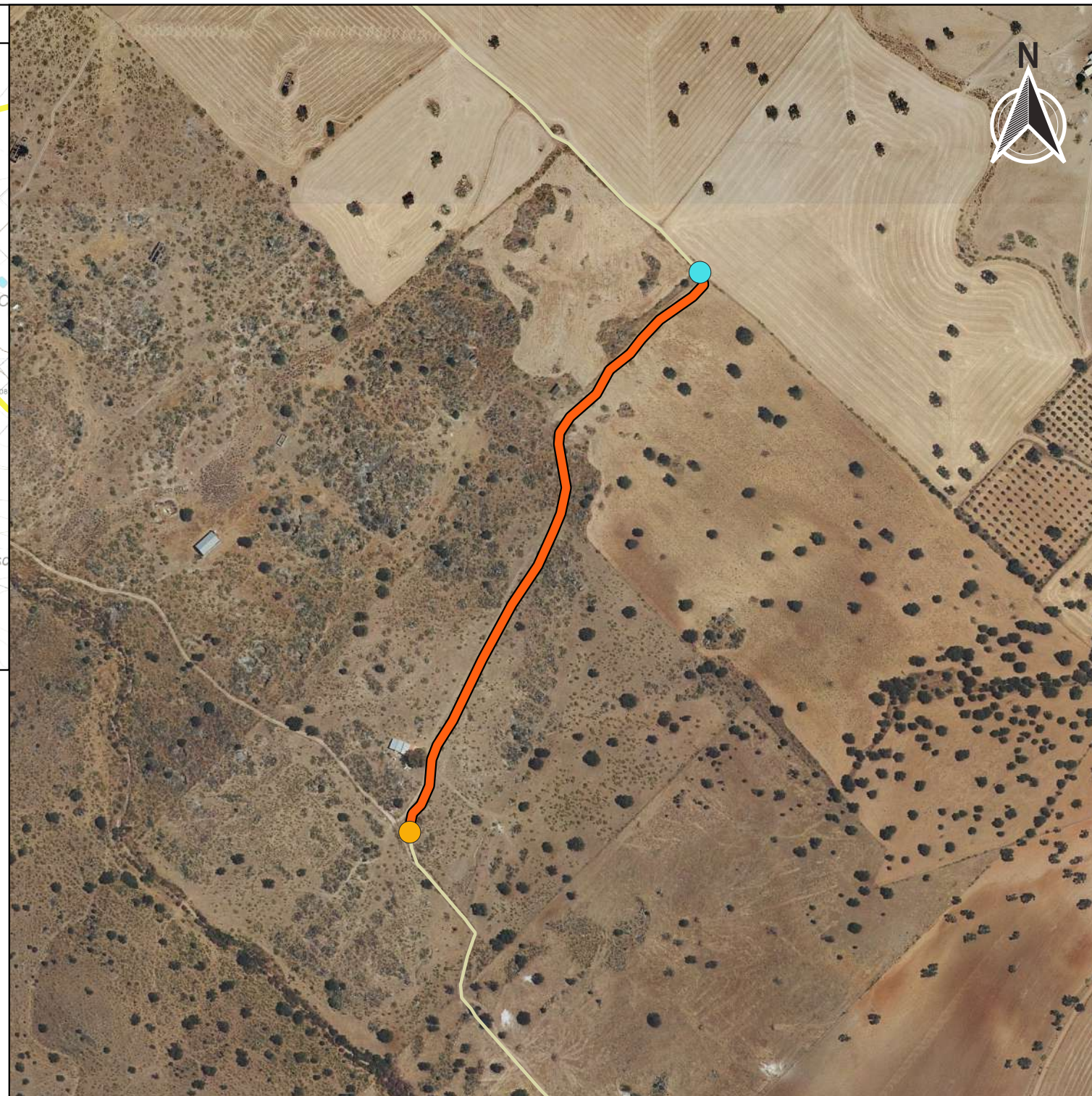
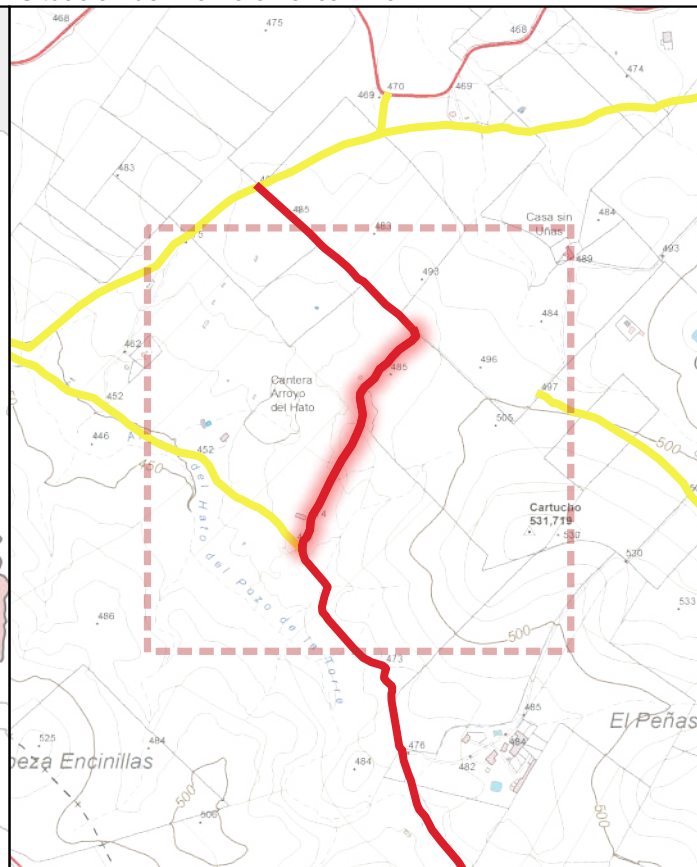
febrero 2023



Ubicación en el Municipio



Situación del Tramo en el camino



| CÓDIGO INV. | DENOMINACIÓN DEL CAMINO | TRAMO       |
|-------------|-------------------------|-------------|
| 232         | Camino 144              | 232_Tramo 2 |

| TITULARIDAD | Ayuntamiento de Belalcázar |
|-------------|----------------------------|
|-------------|----------------------------|

| COTITULARIDAD | : | OCUPACIÓN | Usurpado. |
|---------------|---|-----------|-----------|
|---------------|---|-----------|-----------|

| REFERENCIA CATASTRAL | VÍA CON LA QUE COINCIDE |
|----------------------|-------------------------|
| 14008A03409009       |                         |

| PARAJE |
|--------|
|        |

| OBSERVACIONES |
|---------------|
| NULL          |

|                        |        |
|------------------------|--------|
| LONGITUD DEL TRAMO (m) | 603.38 |
|------------------------|--------|

|                         |       |
|-------------------------|-------|
| PENDIENTE DEL TRAMO (%) | -2.54 |
|-------------------------|-------|

|                       |   |
|-----------------------|---|
| ANCHURA DEL TRAMO (m) | 0 |
|-----------------------|---|

| TRAMO : COORDENADAS ETRS89.UTM-30N |   |   |      |  |
|------------------------------------|---|---|------|--|
| P.K.                               | X | Y | Cota |  |

|          |         |           |            |        |
|----------|---------|-----------|------------|--------|
| ● Inicio | 502.2   | 300632,64 | 4270757,53 | 485,63 |
| ● Final  | 1105.58 | 300367,54 | 4270246,18 | 470,3  |

| TIPO DE TRANSITABILIDAD |
|-------------------------|
|-------------------------|

|               |
|---------------|
| PE : PEATONES |
|---------------|

| TIPO DE PAVIMENTACIÓN |
|-----------------------|
|-----------------------|

|                      |
|----------------------|
| TI : TERRENO NATURAL |
|----------------------|

| ESTADO DEL FIRME | ESTADO DE LA SEÑALIZACIÓN |
|------------------|---------------------------|
| N : NO EXISTE    | N : NO EXISTE             |

| ESTADO DRENAJE TRANSVERSAL | ESTADO DRENAJE LONGITUDINAL |
|----------------------------|-----------------------------|
| N : NO EXISTE              | N : NO EXISTE               |



**INVENTARIO MUNICIPAL DE CAMINOS RURALES**  
 ILTMO. AYUNTAMIENTO DE BELALCÁZAR  
 (Córdoba)

# FICHA TÉCNICA

## Camino 144

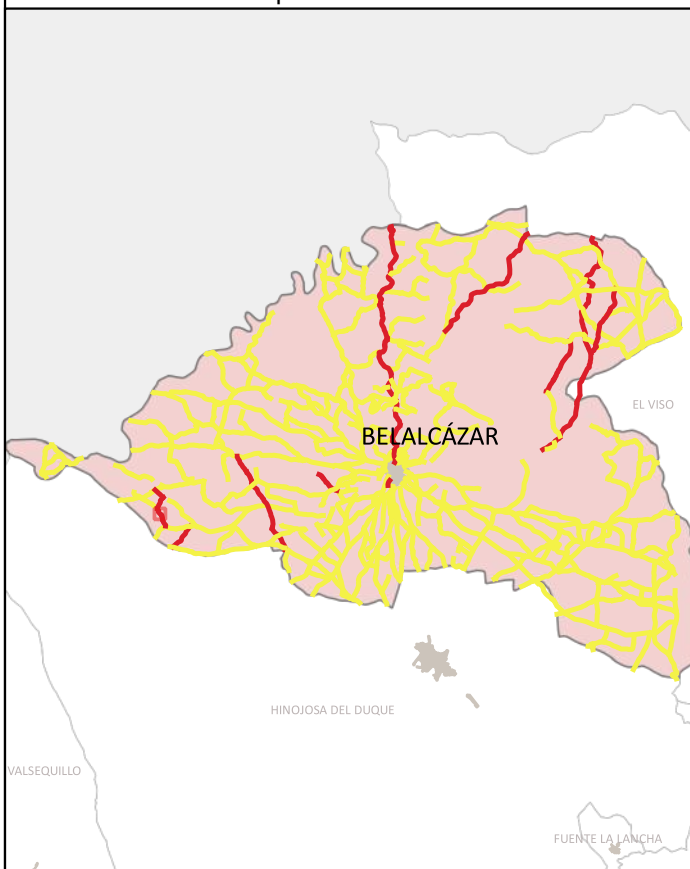
NÚMERO DE INVENTARIO  
**232**

232\_Tramo 2

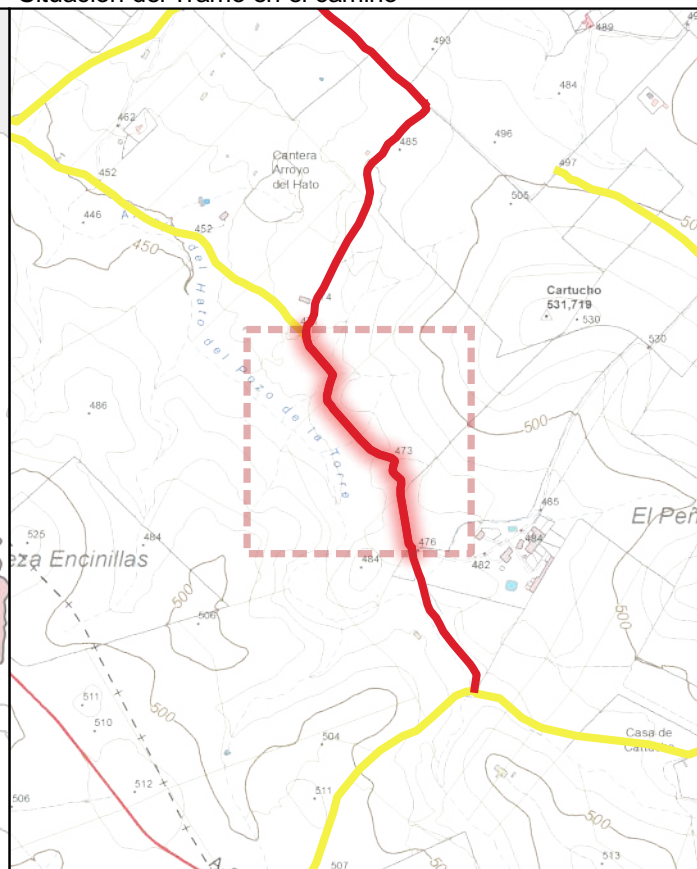
febrero 2023



Ubicación en el Municipio



Situación del Tramo en el camino



| CÓDIGO INV. | DENOMINACIÓN DEL CAMINO | TRAMO       |
|-------------|-------------------------|-------------|
| 232         | Camino 144              | 232_Tramo 3 |

|             |                            |
|-------------|----------------------------|
| TITULARIDAD | Ayuntamiento de Belalcázar |
|-------------|----------------------------|

|               |           |
|---------------|-----------|
| COTITULARIDAD | OCUPACIÓN |
| :             |           |

|                                       |                         |
|---------------------------------------|-------------------------|
| REFERENCIA CATASTRAL                  | VÍA CON LA QUE COINCIDE |
| 1400060004000000,<br>1400060004000018 |                         |

|        |
|--------|
| PARAJE |
|        |

|  |
|--|
| <b>OBSERVACIONES</b>                                     |
| Al inicio y al final del tramo hay portones con candado. |

|                        |        |
|------------------------|--------|
| LONGITUD DEL TRAMO (m) | 589.92 |
|------------------------|--------|

|                         |      |
|-------------------------|------|
| PENDIENTE DEL TRAMO (%) | 0.82 |
|-------------------------|------|

|                       |   |
|-----------------------|---|
| ANCHURA DEL TRAMO (m) | 3 |
|-----------------------|---|

|                                    |   |   |      |  |
|------------------------------------|---|---|------|--|
| TRAMO : COORDENADAS ETRS89.UTM-30N |   |   |      |  |
| P.K.                               | X | Y | Cota |  |

|          |         |           |            |        |
|----------|---------|-----------|------------|--------|
| ● Inicio | 1105.58 | 300367,54 | 4270246,18 | 470,3  |
| ● Final  | 1695.5  | 300604,08 | 4269763,18 | 475,11 |

|                                |
|--------------------------------|
| <b>TIPO DE TRANSITABILIDAD</b> |
|--------------------------------|

|                          |
|--------------------------|
| MA : MAQUINARIA AGRÍCOLA |
|--------------------------|

|                              |
|------------------------------|
| <b>TIPO DE PAVIMENTACIÓN</b> |
|------------------------------|

|                      |
|----------------------|
| TI : TERRENO NATURAL |
|----------------------|

|                         |                                  |
|-------------------------|----------------------------------|
| <b>ESTADO DEL FIRME</b> | <b>ESTADO DE LA SEÑALIZACIÓN</b> |
|-------------------------|----------------------------------|

|             |               |
|-------------|---------------|
| R : REGULAR | N : NO EXISTE |
|-------------|---------------|

|                                   |                                    |
|-----------------------------------|------------------------------------|
| <b>ESTADO DRENAJE TRANSVERSAL</b> | <b>ESTADO DRENAJE LONGITUDINAL</b> |
|-----------------------------------|------------------------------------|

|               |               |
|---------------|---------------|
| N : NO EXISTE | N : NO EXISTE |
|---------------|---------------|



**INVENTARIO MUNICIPAL DE CAMINOS RURALES**  
 ILTMO. AYUNTAMIENTO DE BELALCÁZAR  
 (Córdoba)

# FICHA TÉCNICA

## Camino 144

NÚMERO DE INVENTARIO

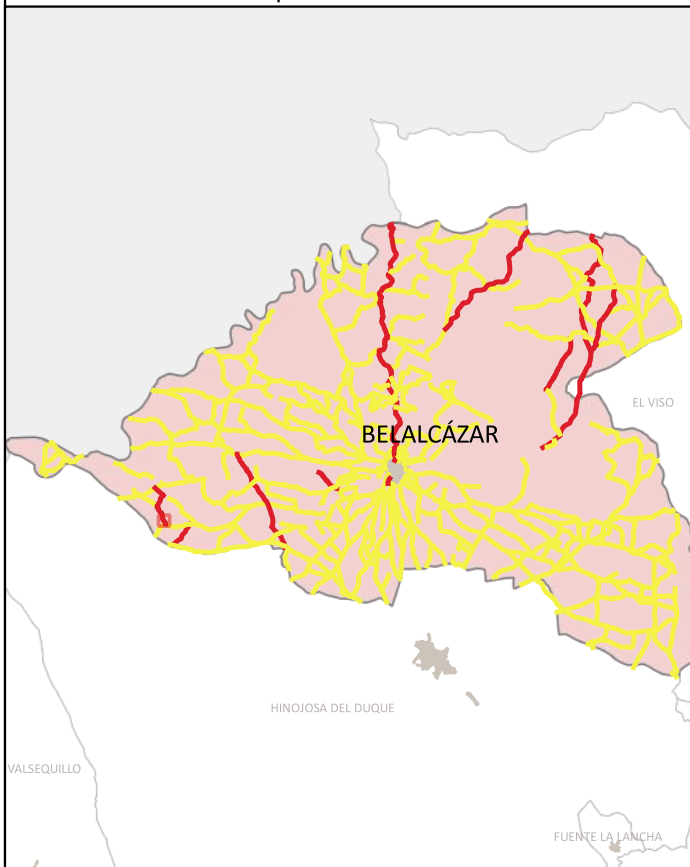
**232**

232\_Tramo 3

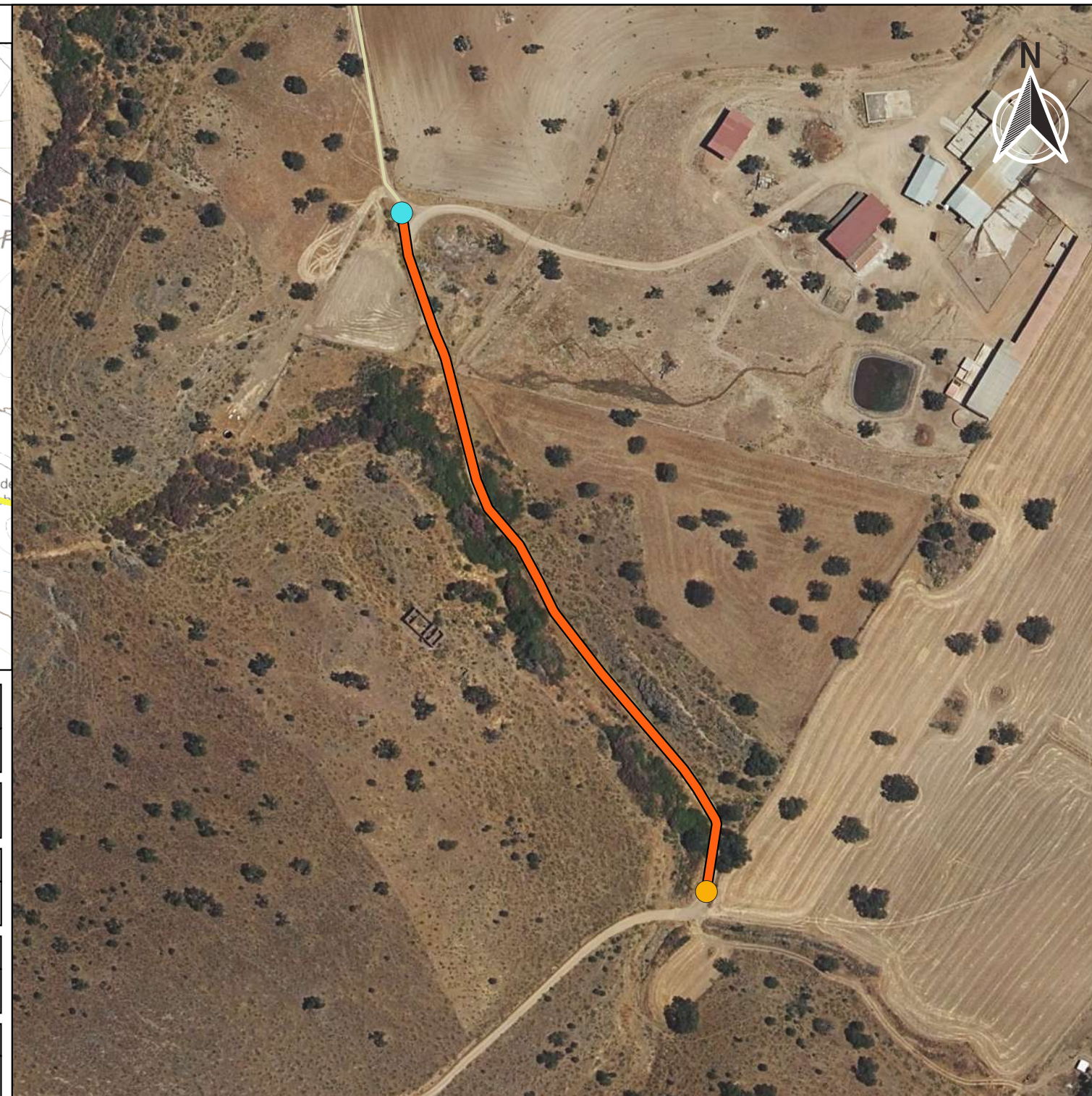
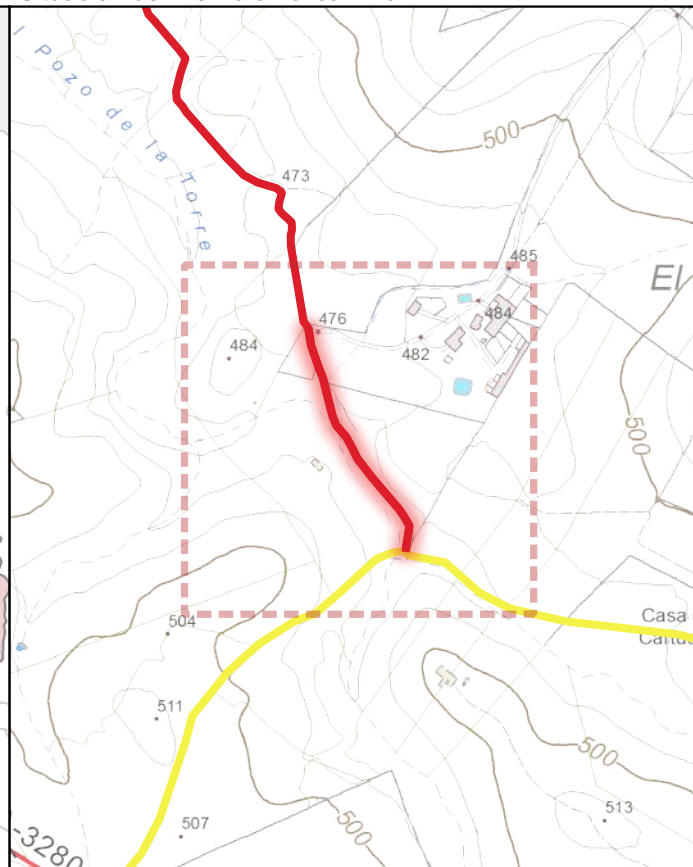
febrero 2023



Ubicación en el Municipio



Situación del Tramo en el camino



| CÓDIGO INV. | DENOMINACIÓN DEL CAMINO | TRAMO       |
|-------------|-------------------------|-------------|
| 232         | Camino 144              | 232_Tramo 4 |

| TITULARIDAD | Ayuntamiento de Belalcázar |
|-------------|----------------------------|
|-------------|----------------------------|

| COTITULARIDAD | : | OCUPACIÓN |  |
|---------------|---|-----------|--|
|---------------|---|-----------|--|

| REFERENCIA CATASTRAL | VÍA CON LA QUE COINCIDE |
|----------------------|-------------------------|
| 14008A03409017       |                         |

| PARAJE |  |
|--------|--|
|--------|--|

| OBSERVACIONES | NULL |
|---------------|------|
|---------------|------|

|                                    |         |                             |                          |        |
|------------------------------------|---------|-----------------------------|--------------------------|--------|
| LONGITUD DEL TRAMO (m)             | 351.12  | TIPO DE TRANSITABILIDAD     | MA : MAQUINARIA AGRÍCOLA |        |
| PENDIENTE DEL TRAMO (%)            | 0.36    | TIPO DE PAVIMENTACIÓN       | TI : TERRENO NATURAL     |        |
| ANCHURA DEL TRAMO (m)              | 5       | ESTADO DEL FIRME            | R : REGULAR              |        |
| TRAMO : COORDENADAS ETRS89.UTM-30N |         | ESTADO DE LA SEÑALIZACIÓN   | N : NO EXISTE            |        |
|                                    | P.K.    | X                           | Y                        | Cota   |
| ● Inicio                           | 1695.5  | 300604,08                   | 4269763,18               | 475,11 |
| ● Final                            | 2046.62 | 300743,35                   | 4269453,2                | 476,38 |
| ESTADO DRENAJE TRANSVERSAL         |         | ESTADO DRENAJE LONGITUDINAL |                          |        |
| N : NO EXISTE                      |         | N : NO EXISTE               |                          |        |




**INVENTARIO MUNICIPAL DE CAMINOS RURALES**  
 ILTMO. AYUNTAMIENTO DE BELALCÁZAR (Córdoba)



|  |                      |              |
|--|----------------------|--------------|
| <h1>FICHA TÉCNICA</h1> <h2>Camino 144</h2> | NÚMERO DE INVENTARIO | 232          |
|  |                      | 232_Tramo 4  |
|  |                      | febrero 2023 |

|                    |                                |
|--------------------|--------------------------------|
| <b>CÓDIGO INV.</b> | <b>DENOMINACIÓN DEL CAMINO</b> |
| <b>232</b>         | Camino 144                     |







 Eje de Camino

**PK Eje Camino**

-  FINAL DEL CAMINO
-  INICIO DEL CAMINO

**Puntos\_I-F\_de\_tramos**

-  INICIO DE CAMINO
-  INICIO DE TRAMO
-  Senalización
-  Puntos Singulares



**Diputación de Córdoba**  
Delegación de Infraestructuras Rurales



**INVENTARIO MUNICIPAL DE CAMINOS RURALES**

ILTMO. AYUNTAMIENTO DE  
BELALCÁZAR  
(Córdoba)



## SEÑALIZACIÓN

| Identificador | Tipo | Código | Denominación | Estado | Coordenada X | Coordenada Y |
|---------------|------|--------|--------------|--------|--------------|--------------|
|---------------|------|--------|--------------|--------|--------------|--------------|

| CÓDIGO INV. | DENOMINACIÓN DEL CAMINO |
|-------------|-------------------------|
| <b>232</b>  | Camino 144              |

## REPORTAJE FOTOGRÁFICO

|  | X         | Y          |
|--|-----------|------------|
| <span style="color: green;">●</span> Punto Inicial | 300264,81 | 4271097,37 |

|  | X         | Y         |
|--|-----------|-----------|
| <span style="color: red;">●</span> Punto Final | 300743,35 | 4269453,2 |




## Inicio de tramo: 232\_Tramo 1

(232 → Camino 144)



PK: 0

Coordenadas → X: 300264.81; Y: 4271097.37



## Inicio de tramo: 232\_Tramo 2

(232 → Camino 144)



PK: 502.2

Coordenadas → X: 300632.64; Y: 4270757.53



## Inicio de tramo: 232\_Tramo 3

(232 → Camino 144)



PK: 1105.58

Coordenadas → X: 300367.54; Y: 4270246.18



## Inicio de tramo: 232\_Tramo 4

(232 → Camino 144)



PK: 1695.5

Coordenadas → X: 300604.08; Y: 4269763.18





|                    |                                |
|--------------------|--------------------------------|
| <b>CÓDIGO INV.</b> | <b>DENOMINACIÓN DEL CAMINO</b> |
| 233                | Camino 145                     |

|                                       |
|---------------------------------------|
| <b>NOMBRE POPULAR U OTROS NOMBRES</b> |
|                                       |

|                            |                            |
|----------------------------|----------------------------|
| <b>TITULARIDAD</b>         | <b>OTRAS TITULARIDADES</b> |
| Ayuntamiento de Belalcázar |                            |

|                      |                       |
|----------------------|-----------------------|
| <b>USO PRINCIPAL</b> | <b>USO SECUNDARIO</b> |
| AGROGANADERO         |                       |

|   |
|---|
| <b>PARAJES O PARTIDOS RURALES QUE ATRAVIESA</b> |
| NULL  |

|                      |          |                        |                      |
|----------------------|----------|------------------------|----------------------|
| <b>TRAMIFICACIÓN</b> |          |                        |                      |
| PK Inicial           | PK Final | Denominación del Tramo | Referencia Catastral |
| 0                    | 311,19   | 233_Tramo único        | 14008A01709011       |

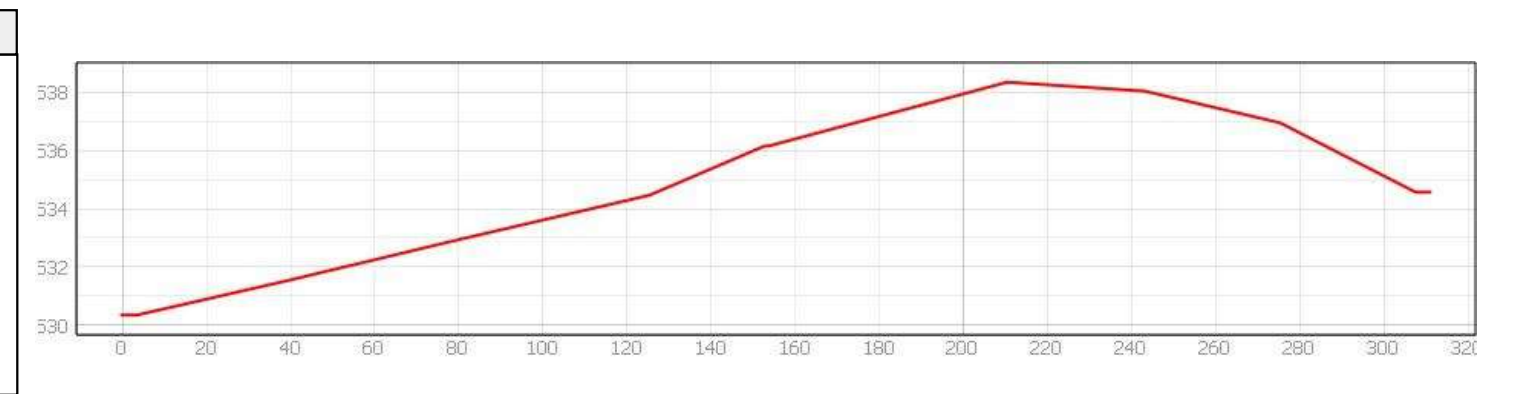
|                    |
|--------------------|
| <b>DESCRIPCIÓN</b> |
| NULL               |



|                                   |           |            |
|-----------------------------------|-----------|------------|
| <b>LONGITUD TOTAL (m)</b>         | 311       |            |
| <b>ANCH. MEDIA FÍSICA (m)</b>     | 4         |            |
| <b>SUPERFICIE TOTAL (m²)</b>      | 1243.69   |            |
| <b>COORDENADAS ETRS89.UTM-30N</b> |           |            |
| inicio_o_fin                      | X         | Y          |
| ● Punto Inicial                   | 321964,74 | 4269679,29 |
| ● Punto Final                     | 322175,59 | 4269458,22 |



|                      |
|----------------------|
| <b>OBSERVACIONES</b> |
| NULL                 |



**INVENTARIO MUNICIPAL DE CAMINOS RURALES**  
 ILTMO. AYUNTAMIENTO DE BELALCÁZAR (Córdoba)

# FICHA TÉCNICA

## Camino 145

**NÚMERO DE INVENTARIO**  
**233**

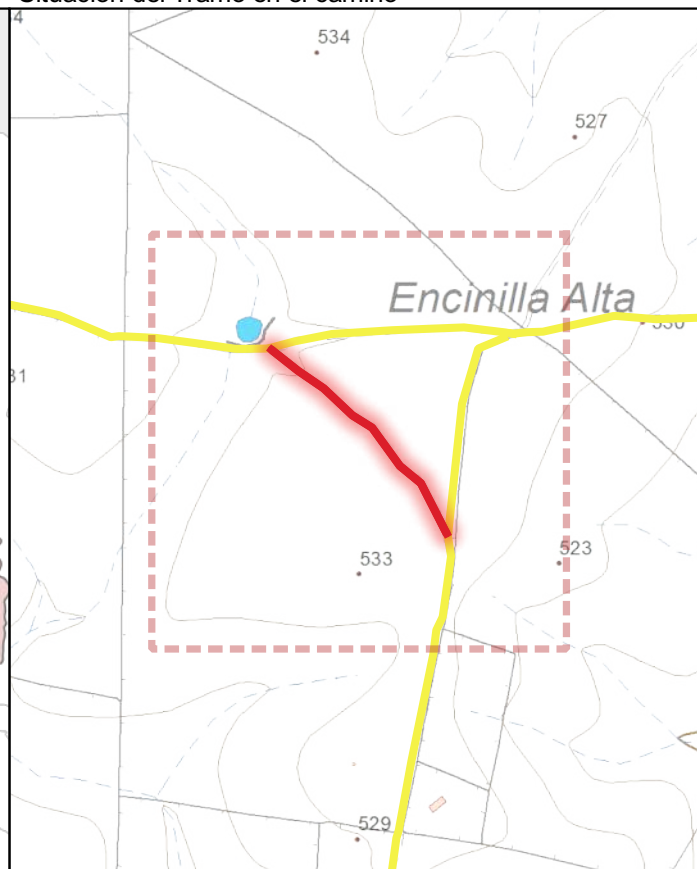
**DATOS GENERALES DEL CAMINO**  
 febrero 2023



Ubicación en el Municipio



Situación del Tramo en el camino



| CÓDIGO INV. | DENOMINACIÓN DEL CAMINO | TRAMO           |
|-------------|-------------------------|-----------------|
| 233         | Camino 145              | 233_Tramo único |

|             |                            |
|-------------|----------------------------|
| TITULARIDAD | Ayuntamiento de Belalcázar |
|-------------|----------------------------|

|               |           |
|---------------|-----------|
| COTITULARIDAD | OCUPACIÓN |
| :             |           |

|                      |                         |
|----------------------|-------------------------|
| REFERENCIA CATASTRAL | VÍA CON LA QUE COINCIDE |
| 14008A01709011       |                         |

|        |
|--------|
| PARAJE |
|        |

|               |
|---------------|
| OBSERVACIONES |
| NULL          |

|                        |        |
|------------------------|--------|
| LONGITUD DEL TRAMO (m) | 311.19 |
|------------------------|--------|

|                         |      |
|-------------------------|------|
| PENDIENTE DEL TRAMO (%) | 1.36 |
|-------------------------|------|

|                       |     |
|-----------------------|-----|
| ANCHURA DEL TRAMO (m) | 4.5 |
|-----------------------|-----|

|                                    |      |   |   |      |
|------------------------------------|------|---|---|------|
| TRAMO : COORDENADAS ETRS89.UTM-30N |      |   |   |      |
|                                    | P.K. | X | Y | Cota |

|          |        |           |            |        |
|----------|--------|-----------|------------|--------|
| ● Inicio | 311.19 | 322175,59 | 4269458,22 | 534,57 |
| ● Final  | 0      | 321964,74 | 4269679,29 | 530,34 |

|                         |
|-------------------------|
| TIPO DE TRANSITABILIDAD |
|-------------------------|

|                          |
|--------------------------|
| MA : MAQUINARIA AGRÍCOLA |
|--------------------------|

|                       |
|-----------------------|
| TIPO DE PAVIMENTACIÓN |
|-----------------------|

|                      |
|----------------------|
| TI : TERRENO NATURAL |
|----------------------|

|                  |                           |
|------------------|---------------------------|
| ESTADO DEL FIRME | ESTADO DE LA SEÑALIZACIÓN |
| R : REGULAR      | N : NO EXISTE             |

|                            |                             |
|----------------------------|-----------------------------|
| ESTADO DRENAJE TRANSVERSAL | ESTADO DRENAJE LONGITUDINAL |
| N : NO EXISTE              | N : NO EXISTE               |



**INVENTARIO MUNICIPAL DE CAMINOS RURALES**  
 ILTMO. AYUNTAMIENTO DE BELALCÁZAR  
 (Córdoba)

# FICHA TÉCNICA

## Camino 145


NÚMERO DE INVENTARIO


**233**

233\_Tramo único



febrero 2023

|                    |                                |
|--------------------|--------------------------------|
| <b>CÓDIGO INV.</b> | <b>DENOMINACIÓN DEL CAMINO</b> |
| 233                | Camino 145                     |







 Eje de Camino

**PK Eje Camino**

-  FINAL DEL CAMINO
-  INICIO DEL CAMINO

**Puntos\_I-F\_de\_tramos**

-  INICIO DE CAMINO
-  INICIO DE TRAMO
-  Senalización
-  Puntos Singulares



**Diputación de Córdoba**  
Delegación de Infraestructuras Rurales



**INVENTARIO MUNICIPAL DE CAMINOS RURALES**

ILTMO. AYUNTAMIENTO DE BELALCÁZAR (Córdoba)

## SEÑALIZACIÓN

| Identificador | Tipo | Código | Denominación | Estado | Coordenada X | Coordenada Y |
|---------------|------|--------|--------------|--------|--------------|--------------|
|---------------|------|--------|--------------|--------|--------------|--------------|

| CÓDIGO INV. | DENOMINACIÓN DEL CAMINO |
|-------------|-------------------------|
| <b>233</b>  | Camino 145              |

## REPORTAJE FOTOGRÁFICO

|  | X         | Y          |
|--|-----------|------------|
| <span style="color: green;">●</span> Punto Inicial | 321964,74 | 4269679,29 |

|  | X         | Y          |
|--|-----------|------------|
| <span style="color: red;">●</span> Punto Final | 322175,59 | 4269458,22 |




# Inicio de tramo: 233\_Tramo nico

(233 → Camino 145)



PK: 0

Coordenadas → X: 321964.74; Y: 4269679.29







|                    |                                |
|--------------------|--------------------------------|
| <b>CÓDIGO INV.</b> | <b>DENOMINACIÓN DEL CAMINO</b> |
| 234                | Camino 146                     |

|                                       |
|---------------------------------------|
| <b>NOMBRE POPULAR U OTROS NOMBRES</b> |
|                                       |

|                            |                            |
|----------------------------|----------------------------|
| <b>TITULARIDAD</b>         | <b>OTRAS TITULARIDADES</b> |
| Ayuntamiento de Belalcázar |                            |

|                      |                       |
|----------------------|-----------------------|
| <b>USO PRINCIPAL</b> | <b>USO SECUNDARIO</b> |
| AGROGANADERO         |                       |

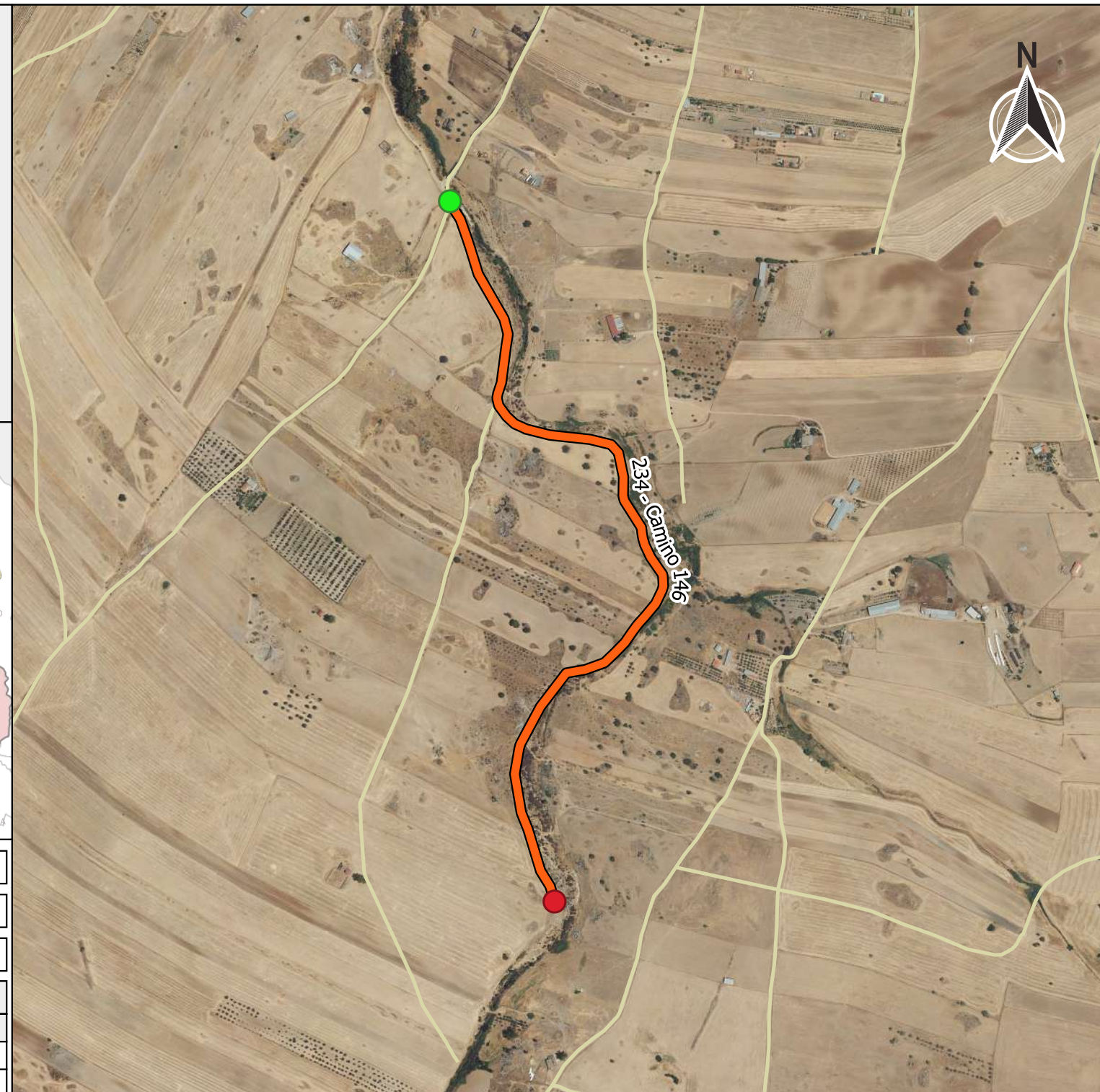
|   |
|---|
| <b>PARAJES O PARTIDOS RURALES QUE ATRAVIESA</b> |
| NULL  |

| TRAMIFICACIÓN |          |                        |                                |
|---------------|----------|------------------------|--------------------------------|
| PK Inicial    | PK Final | Denominación del Tramo | Referencia Catastral           |
| 0             | 1273,97  | 234_Tramo 1            | 14008A02909003                 |
| 1273,97       | 1621,96  | 234_Tramo 2            | 14008A02909003, 14008A02909007 |

|                    |
|--------------------|
| <b>DESCRIPCIÓN</b> |
| NULL               |



| <b>LONGITUD TOTAL (m)</b>     | 1621      |            |
|-------------------------------|-----------|------------|
| <b>ANCH. MEDIA FÍSICA (m)</b> | 5         |            |
| <b>SUPERFICIE TOTAL (m²)</b>  | 7685.24   |            |
| COORDENADAS ETRS89.UTM-30N    |           |            |
| inicio_o_fin                  | X         | Y          |
| ● Punto Inicial               | 309816,42 | 4269311,31 |
| ● Punto Final                 | 310008,18 | 4268027,41 |



|                      |
|----------------------|
| <b>OBSERVACIONES</b> |
| NULL                 |



**INVENTARIO MUNICIPAL DE CAMINOS RURALES**  
 ILTMO. AYUNTAMIENTO DE BELALCÁZAR (Córdoba)

# FICHA TÉCNICA

## Camino 146

**NÚMERO DE INVENTARIO**  
**234**

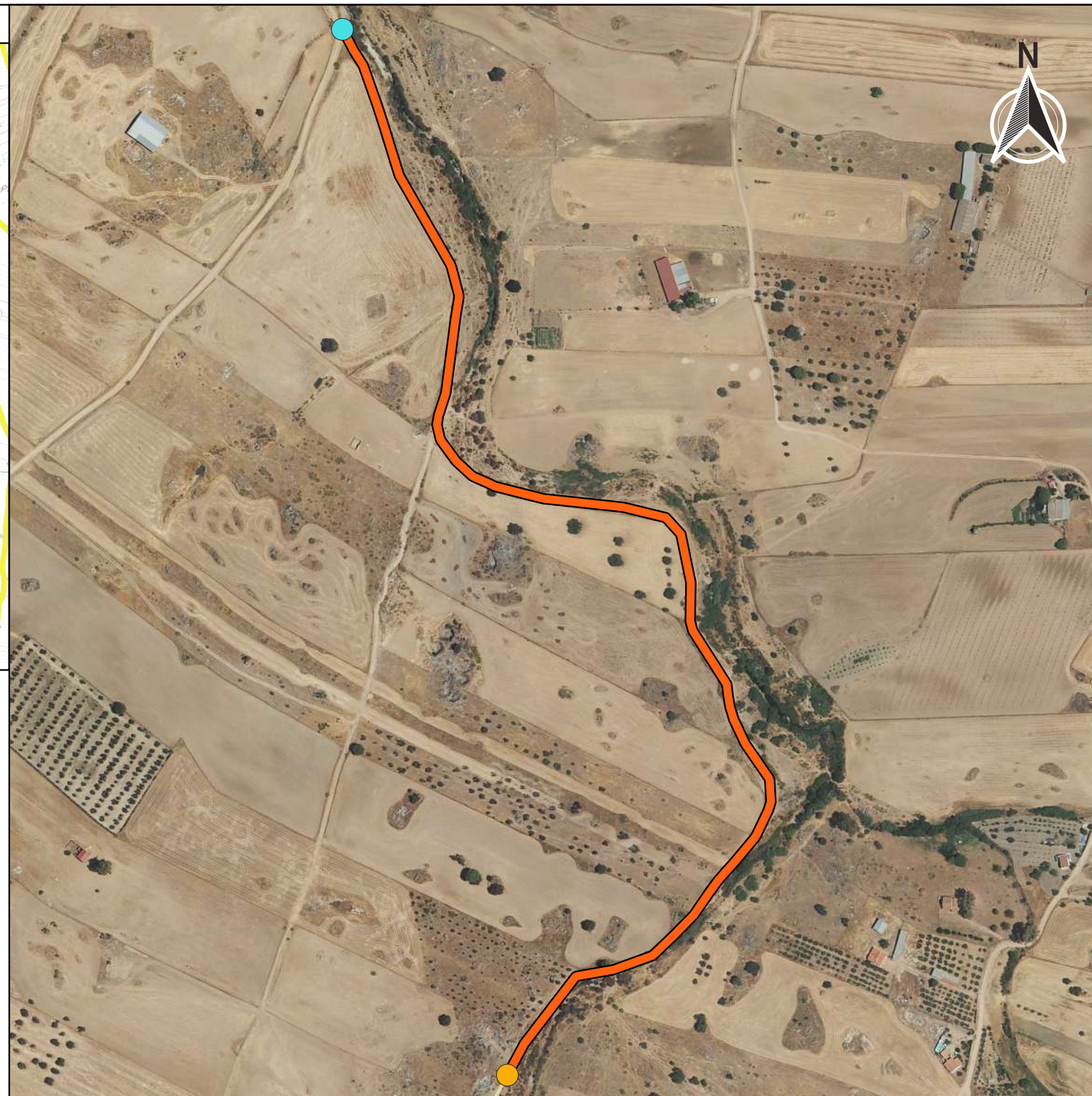
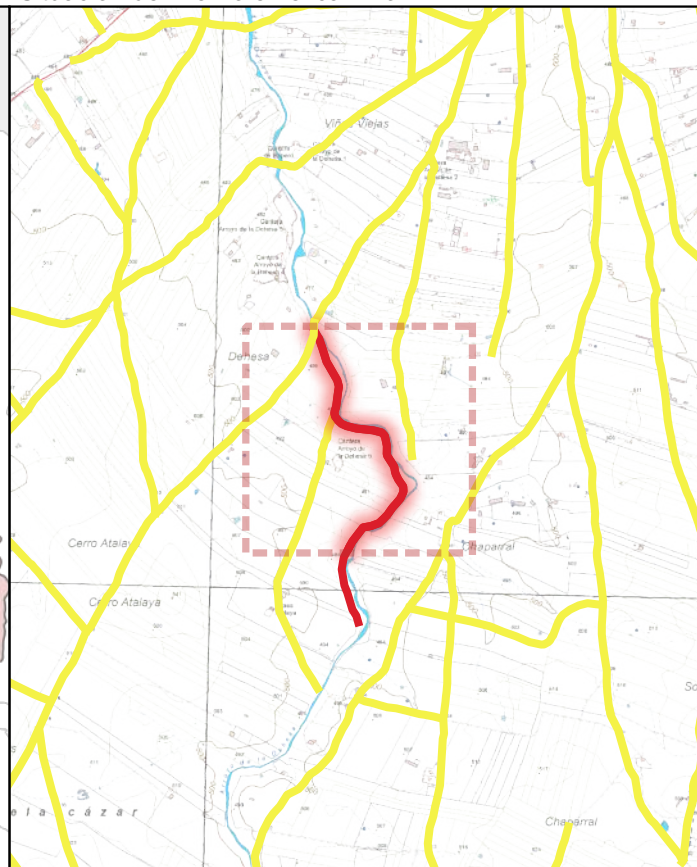
**DATOS GENERALES DEL CAMINO**  
 febrero 2023



Ubicación en el Municipio



Situación del Tramo en el camino



|                             |                                |              |
|-----------------------------|--------------------------------|--------------|
| <b>CÓDIGO INV.</b>          | <b>DENOMINACIÓN DEL CAMINO</b> | <b>TRAMO</b> |
| 234                         | Camino 146                     | 234_Tramo 1  |
| <b>TITULARIDAD</b>          | Ayuntamiento de Belalcázar     |              |
| <b>COTITULARIDAD</b>        | :                              |              |
| <b>REFERENCIA CATASTRAL</b> | <b>VÍA CON LA QUE COINCIDE</b> |              |
| 14008A02909003              |                                |              |
| <b>PARAJE</b>               |                                |              |

|                      |
|----------------------|
| <b>OBSERVACIONES</b> |
| NULL                 |

|   |         |                                    |                          |        |
|---|---------|------------------------------------|--------------------------|--------|
| <b>LONGITUD DEL TRAMO (m)</b>             | 1273.97 | <b>TIPO DE TRANSITABILIDAD</b>     | MA : MAQUINARIA AGRÍCOLA |        |
| <b>PENDIENTE DEL TRAMO (%)</b>            | 0.51    | <b>TIPO DE PAVIMENTACIÓN</b>       | TI : TERRENO NATURAL     |        |
| <b>ANCHURA DEL TRAMO (m)</b>              | 5       | <b>ESTADO DEL FIRME</b>            | M : MALO                 |        |
| <b>TRAMO : COORDENADAS ETRS89.UTM-30N</b> |         | <b>ESTADO DE LA SEÑALIZACIÓN</b>   | N : NO EXISTE            |        |
|   | P.K.    | X                                  | Y                        | Cota   |
| ● Inicio                                  | 1273.97 | 309967,1                           | 4268356,12               | 484,48 |
| ● Final                                   | 0       | 309816,42                          | 4269311,31               | 477,92 |
| <b>ESTADO DRENAJE TRANSVERSAL</b>         |         | <b>ESTADO DRENAJE LONGITUDINAL</b> |                          |        |
| N : NO EXISTE                             |         | N : NO EXISTE                      |                          |        |



**INVENTARIO MUNICIPAL DE CAMINOS RURALES**  
 ILTMO. AYUNTAMIENTO DE BELALCÁZAR  
 (Córdoba)

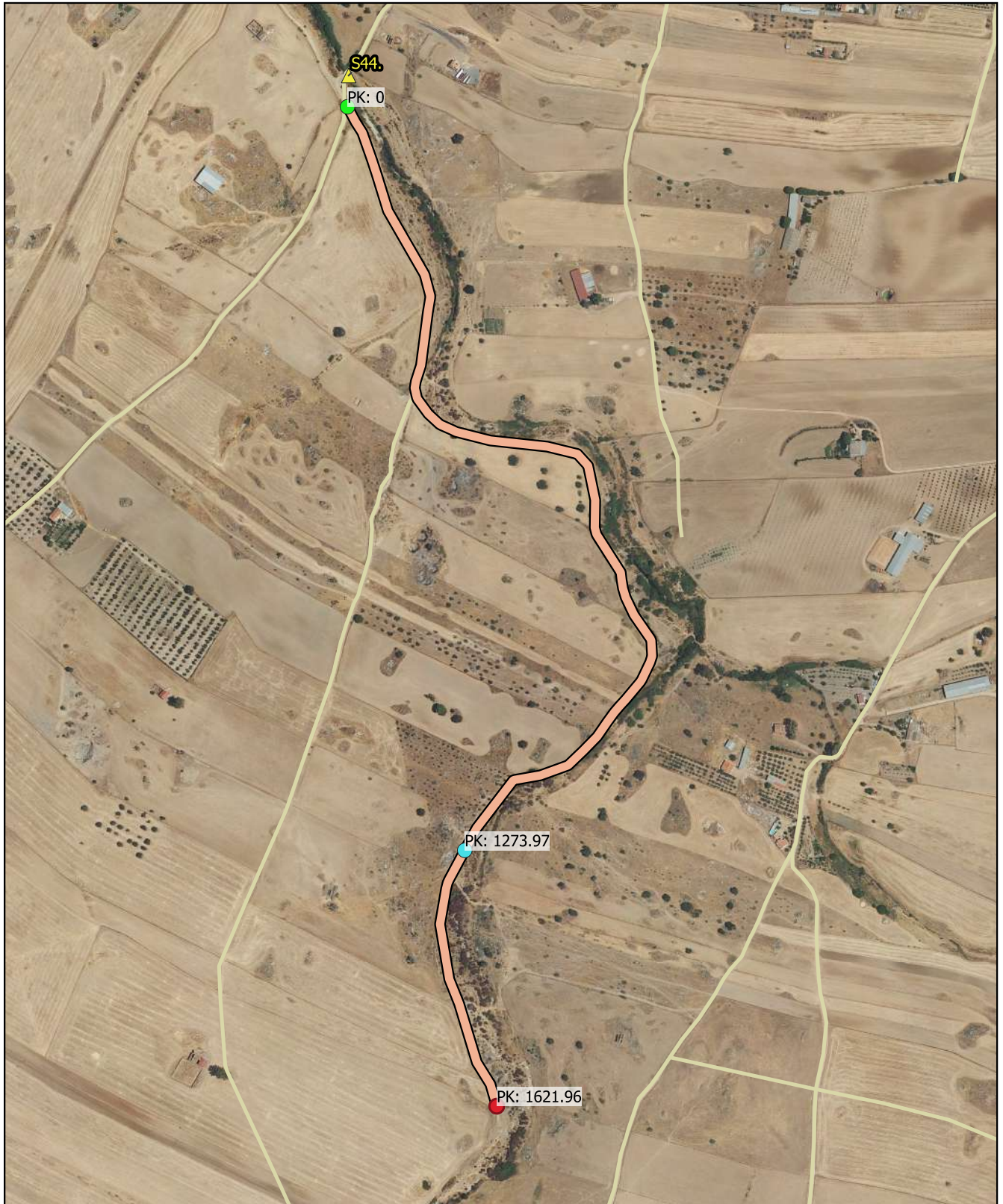
# FICHA TÉCNICA


## Camino 146

|                             |              |
|-----------------------------|--------------|
| <b>NÚMERO DE INVENTARIO</b> | 234          |
| <b>NÚMERO DE INVENTARIO</b> | 234_Tramo 1  |
|                             | febrero 2023 |





|                    |                                |
|--------------------|--------------------------------|
| <b>CÓDIGO INV.</b> | <b>DENOMINACIÓN DEL CAMINO</b> |
| <b>234</b>         | Camino 146                     |







 Eje de Camino

**PK Eje Camino**

-  FINAL DEL CAMINO
-  INICIO DEL CAMINO

**Puntos\_I-F\_de\_tramos**

-  INICIO DE CAMINO
-  INICIO DE TRAMO
-  Senalización
-  Puntos Singulares



**Diputación de Córdoba**  
Delegación de Infraestructuras Rurales



**INVENTARIO MUNICIPAL DE CAMINOS RURALES**

ILTMO. AYUNTAMIENTO DE BELALCÁZAR (Córdoba)

## SEÑALIZACIÓN

| Identificador | Tipo | Código | Denominación | Estado | Coordenada X | Coordenada Y |
|---------------|------|--------|--------------|--------|--------------|--------------|
|---------------|------|--------|--------------|--------|--------------|--------------|

| CÓDIGO INV. | DENOMINACIÓN DEL CAMINO |
|-------------|-------------------------|
| <b>234</b>  | Camino 146              |

## REPORTAJE FOTOGRAFICO

|                                      |               |           |            |
|--------------------------------------|---------------|-----------|------------|
| <span style="color: green;">●</span> |               | X         | Y          |
|                                      | Punto Inicial | 309816,42 | 4269311,31 |

|                                    |             |           |            |
|------------------------------------|-------------|-----------|------------|
| <span style="color: red;">●</span> |             | X         | Y          |
|                                    | Punto Final | 310008,18 | 4268027,41 |




## Inicio de tramo: 234\_Tramo 1

(234 → Camino 146)



PK: 0

Coordenadas → X: 309816.42; Y: 4269311.31



## Inicio de tramo: 234\_Tramo 2

(234 → Camino 146)



PK: 1273.97

Coordenadas → X: 309967.1; Y: 4268356.12





|                    |                                |
|--------------------|--------------------------------|
| <b>CÓDIGO INV.</b> | <b>DENOMINACIÓN DEL CAMINO</b> |
| 235                | Camino 147                     |

|                                       |
|---------------------------------------|
| <b>NOMBRE POPULAR U OTROS NOMBRES</b> |
|                                       |

|                            |                            |
|----------------------------|----------------------------|
| <b>TITULARIDAD</b>         | <b>OTRAS TITULARIDADES</b> |
| Ayuntamiento de Belalcázar |                            |

|                      |                       |
|----------------------|-----------------------|
| <b>USO PRINCIPAL</b> | <b>USO SECUNDARIO</b> |
| AGROGANADERO         |                       |

|   |
|---|
| <b>PARAJES O PARTIDOS RURALES QUE ATRAVIESA</b> |
| NULL  |

|                      |          |                        |                      |
|----------------------|----------|------------------------|----------------------|
| <b>TRAMIFICACIÓN</b> |          |                        |                      |
| PK Inicial           | PK Final | Denominación del Tramo | Referencia Catastral |
| 0                    | 516,71   | 235_Tramo único        | 14008A05409023       |

|                    |
|--------------------|
| <b>DESCRIPCIÓN</b> |
| NULL               |



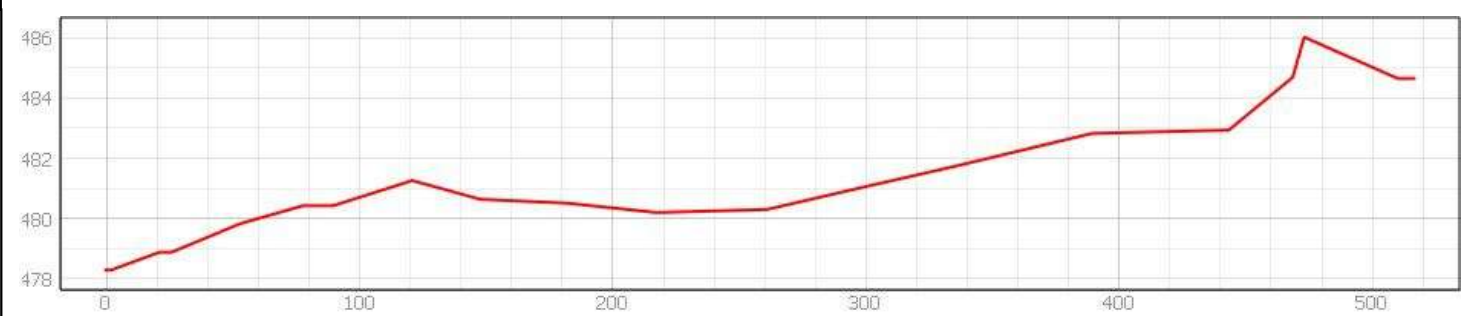
PROVINCIA  
**CORDOBA**



|                                   |           |            |
|-----------------------------------|-----------|------------|
| <b>LONGITUD TOTAL (m)</b>         | 516       |            |
| <b>ANCH. MEDIA FÍSICA (m)</b>     | 5         |            |
| <b>SUPERFICIE TOTAL (m²)</b>      | 2126.72   |            |
| <b>COORDENADAS ETRS89.UTM-30N</b> |           |            |
| inicio_o_fin                      | X         | Y          |
| ● Punto Inicial                   | 307668,26 | 4269520,13 |
| ● Punto Final                     | 307922,05 | 4269073,1  |



|                      |
|----------------------|
| <b>OBSERVACIONES</b> |
| NULL                 |



**INVENTARIO MUNICIPAL DE CAMINOS RURALES**  
ILTMO. AYUNTAMIENTO DE BELALCÁZAR (Córdoba)

# FICHA TÉCNICA

## Camino 147

**NÚMERO DE INVENTARIO**  
**235**

**DATOS GENERALES DEL CAMINO**  
febrero 2023



Ubicación en el Municipio



Situación del Tramo en el camino



| CÓDIGO INV. | DENOMINACIÓN DEL CAMINO | TRAMO           |
|-------------|-------------------------|-----------------|
| 235         | Camino 147              | 235_Tramo único |

| TITULARIDAD | Ayuntamiento de Belalcázar |
|-------------|----------------------------|
|-------------|----------------------------|

| COTITULARIDAD | : | OCUPACIÓN |  |
|---------------|---|-----------|--|
|---------------|---|-----------|--|

| REFERENCIA CATASTRAL | VÍA CON LA QUE COINCIDE |
|----------------------|-------------------------|
| 14008A05409023       |                         |

| PARAJE |  |
|--------|--|
|--------|--|

| OBSERVACIONES | Los primeros metros del camino están asfaltados. |
|---------------|--|
|---------------|--|

|                                    |        |           |            |        |
|------------------------------------|--------|-----------|------------|--------|
| LONGITUD DEL TRAMO (m)             | 516.71 |           |            |        |
| PENDIENTE DEL TRAMO (%)            | 1.23   |           |            |        |
| ANCHURA DEL TRAMO (m)              | 7      |           |            |        |
| TRAMO : COORDENADAS ETRS89.UTM-30N |        |           |            |        |
|                                    | P.K.   | X         | Y          | Cota   |
| ● Inicio                           | 0      | 307668,26 | 4269520,13 | 478,28 |
| ● Final                            | 516.71 | 307922,05 | 4269073,1  | 484,66 |

|                            |                             |
|----------------------------|-----------------------------|
| TIPO DE TRANSITABILIDAD    |                             |
| MA : MAQUINARIA AGRÍCOLA   |                             |
| TIPO DE PAVIMENTACIÓN      |                             |
| TI : TERRENO NATURAL       |                             |
| ESTADO DEL FIRME           | ESTADO DE LA SEÑALIZACIÓN   |
| B : BUENO                  | B : BUENO                   |
| ESTADO DRENAJE TRANSVERSAL | ESTADO DRENAJE LONGITUDINAL |
| N : NO EXISTE              | N : NO EXISTE               |



INVENTARIO MUNICIPAL DE CAMINOS RURALES  
 ILTMO. AYUNTAMIENTO DE BELALCÁZAR  
 (Córdoba)

# FICHA TÉCNICA

## Camino 147

NÚMERO DE INVENTARIO

**235**


235\_Tramo único

febrero 2023





|                    |                                |
|--------------------|--------------------------------|
| <b>CÓDIGO INV.</b> | <b>DENOMINACIÓN DEL CAMINO</b> |
| 235                | Camino 147                     |







 Eje de Camino

**PK Eje Camino**

-  FINAL DEL CAMINO
-  INICIO DEL CAMINO

**Puntos\_I-F\_de\_tramos**

-  INICIO DE CAMINO
-  INICIO DE TRAMO
-  Senalización
-  Puntos Singulares



**Diputación de Córdoba**  
Delegación de Infraestructuras Rurales



**INVENTARIO MUNICIPAL DE CAMINOS RURALES**

ILTMO. AYUNTAMIENTO DE BELALCÁZAR (Córdoba)

## SEÑALIZACIÓN

| Identificador | Tipo     | Código | Denominación | Estado | Coordenada X | Coordenada Y |
|---------------|----------|--------|--------------|--------|--------------|--------------|
| S54.          | VERTICAL | S520.  | Informativa. | BUENO  | 307662,9     | 4269528,07   |
| S55.          | VERTICAL | S520.  | Informativa. | BUENO  | 307667,99    | 4269529,89   |

| CÓDIGO INV. | DENOMINACIÓN DEL CAMINO |
|-------------|-------------------------|
| <b>235</b>  | Camino 147              |

## REPORTAJE FOTOGRÁFICO

|                 | X         | Y          |
|-----------------|-----------|------------|
| ● Punto Inicial | 307668,26 | 4269520,13 |

|               | X         | Y         |
|---------------|-----------|-----------|
| ● Punto Final | 307922,05 | 4269073,1 |




# Inicio de tramo: 235\_Tramo nico

(235 → Camino 147)



PK: 0

Coordenadas → X: 307668.26; Y: 4269520.13





|                    |                                |
|--------------------|--------------------------------|
| <b>CÓDIGO INV.</b> | <b>DENOMINACIÓN DEL CAMINO</b> |
| 236                | Camino 148                     |

|                                       |
|---------------------------------------|
| <b>NOMBRE POPULAR U OTROS NOMBRES</b> |
|                                       |

|                            |                            |
|----------------------------|----------------------------|
| <b>TITULARIDAD</b>         | <b>OTRAS TITULARIDADES</b> |
| Ayuntamiento de Belalcázar |                            |

|                      |                       |
|----------------------|-----------------------|
| <b>USO PRINCIPAL</b> | <b>USO SECUNDARIO</b> |
| AGROGANADERO         |                       |

|   |
|---|
| <b>PARAJES O PARTIDOS RURALES QUE ATRAVIESA</b> |
| NULL  |

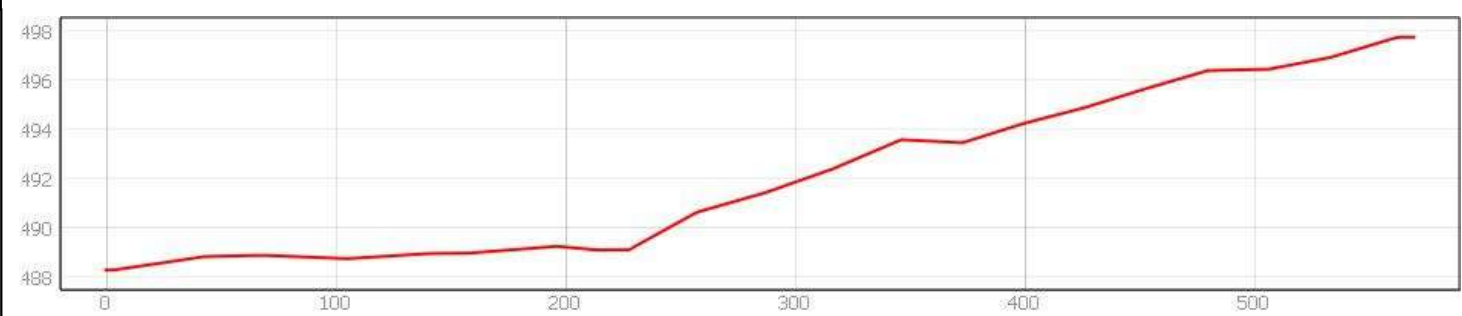
| <b>TRAMIFICACIÓN</b> |          |                        |  |
|----------------------|----------|------------------------|--|
| PK Inicial           | PK Final | Denominación del Tramo | Referencia Catastral                                 |
| 0                    | 569,78   | 236_Tramo único        | 14008A03109012,<br>14008A03109010,<br>14008A03109009 |

|                    |
|--------------------|
| <b>DESCRIPCIÓN</b> |
| NULL               |



|                                   |           |            |
|-----------------------------------|-----------|------------|
| <b>LONGITUD TOTAL (m)</b>         | 569       |            |
| <b>ANCH. MEDIA FÍSICA (m)</b>     | 4         |            |
| <b>SUPERFICIE TOTAL (m²)</b>      | 2610.85   |            |
| <b>COORDENADAS ETRS89.UTM-30N</b> |           |            |
| inicio_o_fin                      | X         | Y          |
| ● Punto Inicial                   | 306602,93 | 4269317,99 |
| ● Punto Final                     | 306058,22 | 4269460,47 |

|                      |
|----------------------|
| <b>OBSERVACIONES</b> |
| NULL                 |



**INVENTARIO MUNICIPAL DE CAMINOS RURALES**  
ILTMO. AYUNTAMIENTO DE BELALCÁZAR (Córdoba)

# FICHA TÉCNICA

## Camino 148


**NÚMERO DE INVENTARIO**  
**236**

**DATOS GENERALES DEL CAMINO**  
febrero 2023





|                    |                                |
|--------------------|--------------------------------|
| <b>CÓDIGO INV.</b> | <b>DENOMINACIÓN DEL CAMINO</b> |
| 236                | Camino 148                     |







 Eje de Camino

**PK Eje Camino**

-  FINAL DEL CAMINO
-  INICIO DEL CAMINO

**Puntos\_I-F\_de\_tramos**

-  INICIO DE CAMINO
-  INICIO DE TRAMO
-  Senalización
-  Puntos Singulares



**Diputación de Córdoba**  
Delegación de Infraestructuras Rurales



**INVENTARIO MUNICIPAL  
DE CAMINOS RURALES**

ILTMO. AYUNTAMIENTO DE  
BELALCÁZAR  
(Córdoba)

## SEÑALIZACIÓN

| Identificador | Tipo | Código | Denominación | Estado | Coordenada X | Coordenada Y |
|---------------|------|--------|--------------|--------|--------------|--------------|
|---------------|------|--------|--------------|--------|--------------|--------------|

| CÓDIGO INV. | DENOMINACIÓN DEL CAMINO |
|-------------|-------------------------|
| 236         | Camino 148              |

## REPORTAJE FOTOGRÁFICO

|                 | X         | Y          |
|-----------------|-----------|------------|
| ● Punto Inicial | 306602,93 | 4269317,99 |

|               | X         | Y          |
|---------------|-----------|------------|
| ● Punto Final | 306058,22 | 4269460,47 |




# Inicio de tramo: 236\_Tramo único

(236 → Camino 148)



PK: 0

Coordenadas → X: 306602.93; Y: 4269317.99







|                    |                                |
|--------------------|--------------------------------|
| <b>CÓDIGO INV.</b> | <b>DENOMINACIÓN DEL CAMINO</b> |
| 237                | Camino 149                     |

|                                       |
|---------------------------------------|
| <b>NOMBRE POPULAR U OTROS NOMBRES</b> |
|                                       |

|                            |                            |
|----------------------------|----------------------------|
| <b>TITULARIDAD</b>         | <b>OTRAS TITULARIDADES</b> |
| Ayuntamiento de Belalcázar |                            |

|                      |                       |
|----------------------|-----------------------|
| <b>USO PRINCIPAL</b> | <b>USO SECUNDARIO</b> |
| AGROGANADERO         |                       |

|   |
|---|
| <b>PARAJES O PARTIDOS RURALES QUE ATRAVIESA</b> |
| NULL  |

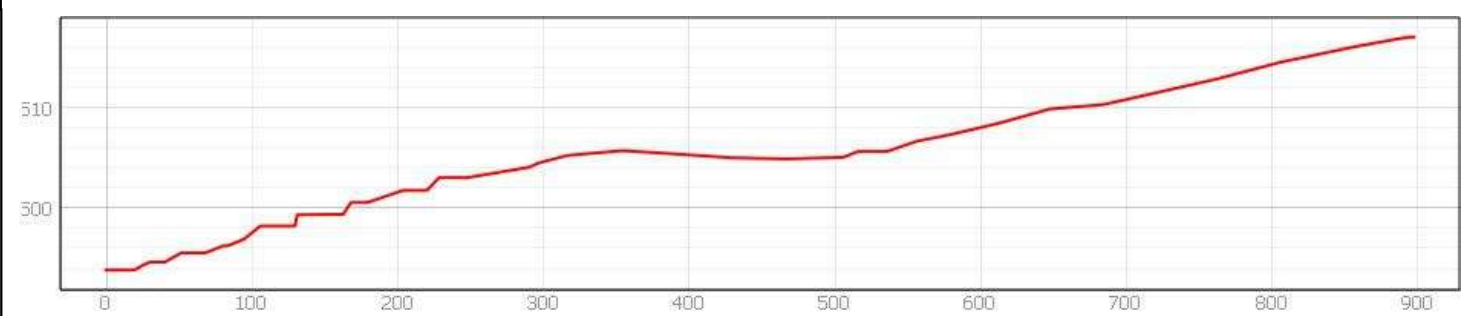
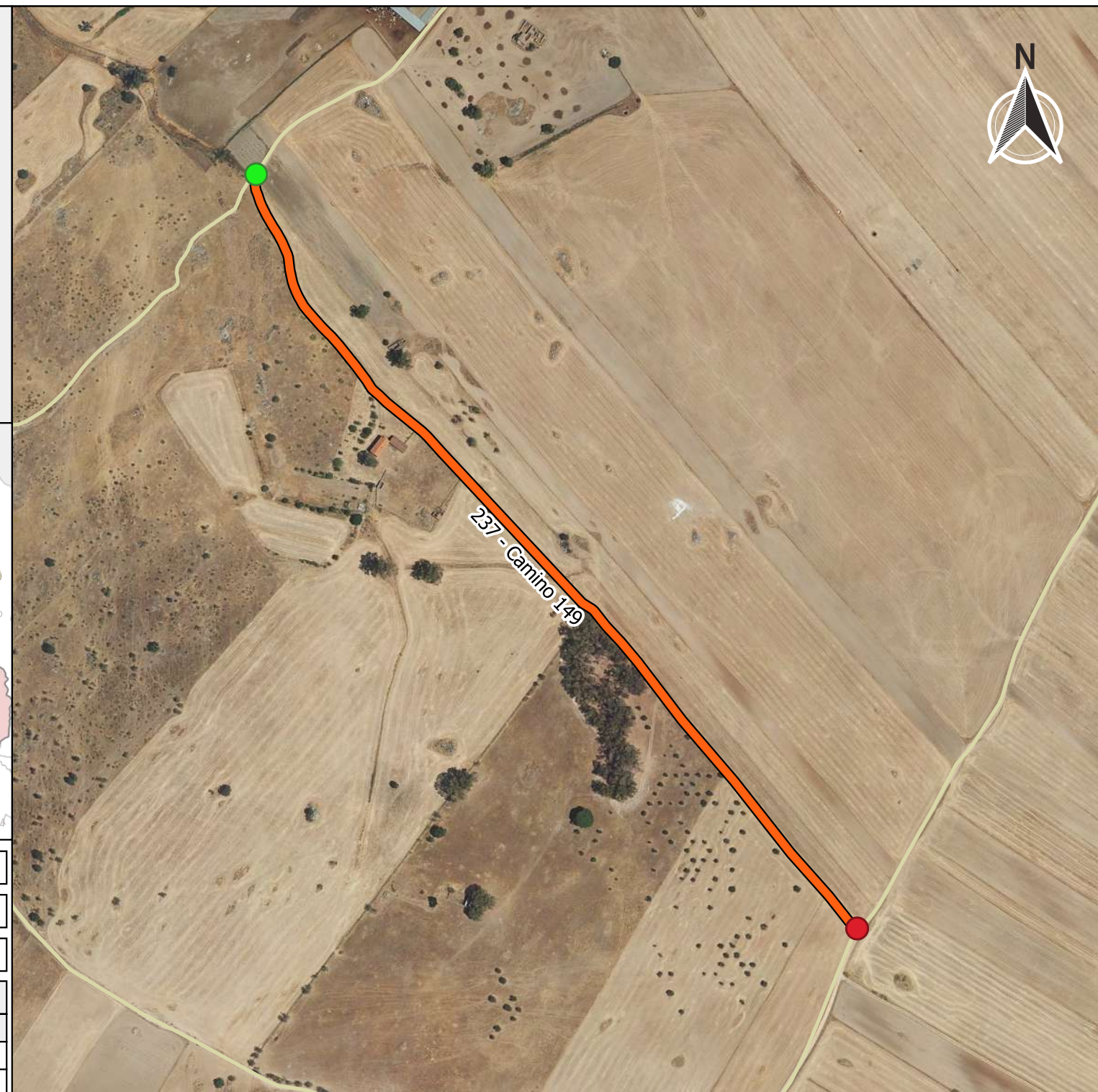
|                      |          |                        |                      |
|----------------------|----------|------------------------|----------------------|
| <b>TRAMIFICACIÓN</b> |          |                        |                      |
| PK Inicial           | PK Final | Denominación del Tramo | Referencia Catastral |
| 0                    | 897,92   | 237_Tramo único        | 14008A05409019       |

|                    |
|--------------------|
| <b>DESCRIPCIÓN</b> |
| NULL               |



|                                   |           |            |
|-----------------------------------|-----------|------------|
| <b>LONGITUD TOTAL (m)</b>         | 897       |            |
| <b>ANCH. MEDIA FÍSICA (m)</b>     | 4         |            |
| <b>SUPERFICIE TOTAL (m²)</b>      | 3427.27   |            |
| <b>COORDENADAS ETRS89.UTM-30N</b> |           |            |
| inicio_o_fin                      | X         | Y          |
| ● Punto Inicial                   | 308257,62 | 4268682,85 |
| ● Punto Final                     | 308809,63 | 4267990,54 |

|                      |
|----------------------|
| <b>OBSERVACIONES</b> |
| NULL                 |



**INVENTARIO MUNICIPAL DE CAMINOS RURALES**  
 ILTMO. AYUNTAMIENTO DE BELALCÁZAR  
 (Córdoba)

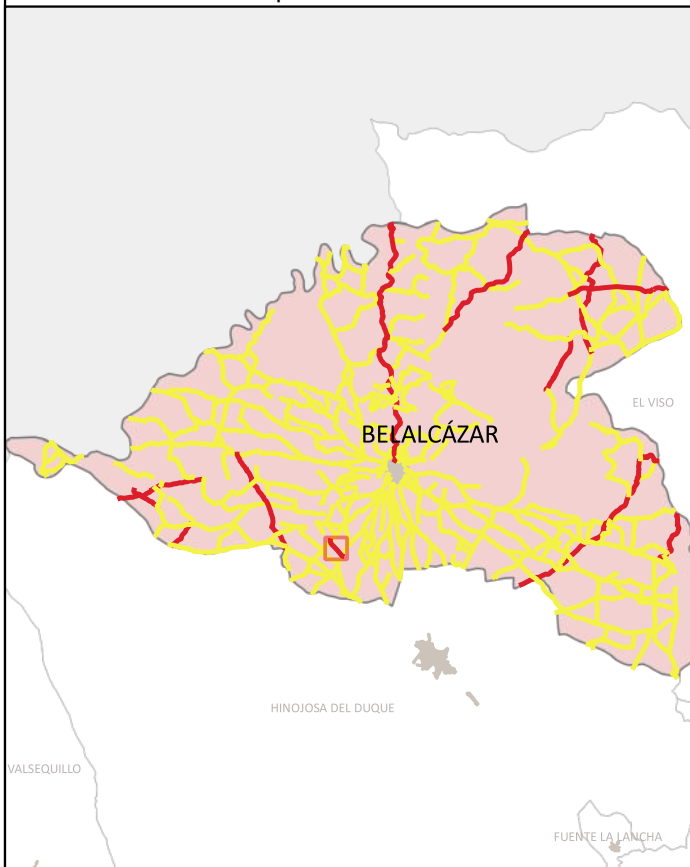
**FICHA TÉCNICA**  
**Camino 149**

**NÚMERO DE INVENTARIO**  
**237**

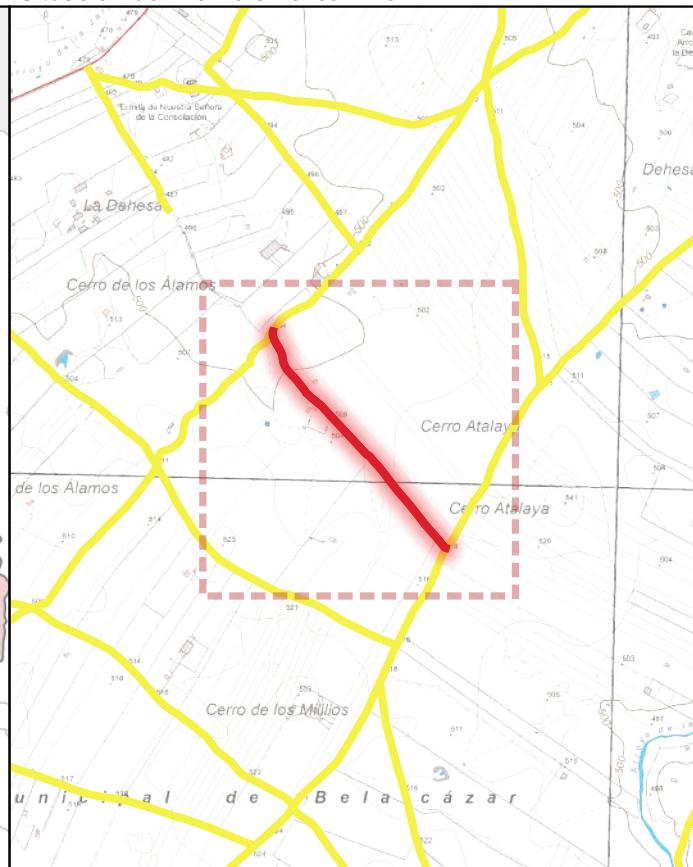
**DATOS GENERALES DEL CAMINO**  
 febrero 2023



Ubicación en el Municipio



Situación del Tramo en el camino



| CÓDIGO INV. | DENOMINACIÓN DEL CAMINO | TRAMO           |
|-------------|-------------------------|-----------------|
| 237         | Camino 149              | 237_Tramo único |

| TITULARIDAD | Ayuntamiento de Belalcázar |
|-------------|----------------------------|
|-------------|----------------------------|

| COTITULARIDAD | : | OCUPACIÓN |  |
|---------------|---|-----------|--|
|---------------|---|-----------|--|

| REFERENCIA CATASTRAL | VÍA CON LA QUE COINCIDE |
|----------------------|-------------------------|
| 14008A05409019       |                         |

| PARAJE |  |
|--------|--|
|--------|--|

| OBSERVACIONES | NULL |
|---------------|------|
|---------------|------|

|   |                                    |                                   |                                    |
|---|------------------------------------|-----------------------------------|------------------------------------|
| LONGITUD DEL TRAMO (m)                    | 897.92                             | <b>TIPO DE TRANSITABILIDAD</b>    |                                    |
| PENDIENTE DEL TRAMO (%)                   | 2.58                               | MA : MAQUINARIA AGRÍCOLA          |                                    |
| ANCHURA DEL TRAMO (m)                     | 3.5                                | <b>TIPO DE PAVIMENTACIÓN</b>      |                                    |
| <b>TRAMO : COORDENADAS ETRS89.UTM-30N</b> |                                    | TI : TERRENO NATURAL              |                                    |
|   |                                    | <b>ESTADO DEL FIRME</b>           | <b>ESTADO DE LA SEÑALIZACIÓN</b>   |
| ● Inicio                                  | P.K. X Y Cota                      | R : REGULAR                       | N : NO EXISTE                      |
| ● Final                                   | 0 308257,62 4268682,85 493,82      | <b>ESTADO DRENAJE TRANSVERSAL</b> | <b>ESTADO DRENAJE LONGITUDINAL</b> |
|   | 897.92 308809,63 4267990,54 517,01 | N : NO EXISTE                     | N : NO EXISTE                      |




**INVENTARIO MUNICIPAL DE CAMINOS RURALES**  
 ILTMO. AYUNTAMIENTO DE BELALCÁZAR  
 (Córdoba)


# FICHA TÉCNICA

## Camino 149



|                      |                 |
|----------------------|-----------------|
| NÚMERO DE INVENTARIO | 237_Tramo único |
| <b>237</b>           | febrero 2023    |

|                    |                                |
|--------------------|--------------------------------|
| <b>CÓDIGO INV.</b> | <b>DENOMINACIÓN DEL CAMINO</b> |
| <b>237</b>         | Camino 149                     |







 Eje de Camino

**PK Eje Camino**

-  FINAL DEL CAMINO
-  INICIO DEL CAMINO

**Puntos\_I-F\_de\_tramos**

-  INICIO DE CAMINO
-  INICIO DE TRAMO
-  Senalización
-  Puntos Singulares



**Diputación de Córdoba**  
Delegación de Infraestructuras Rurales



**INVENTARIO MUNICIPAL DE CAMINOS RURALES**

ILTMO. AYUNTAMIENTO DE  
BELALCÁZAR  
(Córdoba)

## SEÑALIZACIÓN

| Identificador | Tipo | Código | Denominación | Estado | Coordenada X | Coordenada Y |
|---------------|------|--------|--------------|--------|--------------|--------------|
|---------------|------|--------|--------------|--------|--------------|--------------|

| CÓDIGO INV. | DENOMINACIÓN DEL CAMINO |
|-------------|-------------------------|
| <b>237</b>  | Camino 149              |

## REPORTAJE FOTOGRÁFICO

|  | X         | Y          |
|--|-----------|------------|
| <span style="color: green;">●</span> Punto Inicial | 308257,62 | 4268682,85 |

|  | X         | Y          |
|--|-----------|------------|
| <span style="color: red;">●</span> Punto Final | 308809,63 | 4267990,54 |




# Inicio de tramo: 237\_Tramo nico

(237 → Camino 149)



PK: 0

Coordenadas → X: 308257.62; Y: 4268682.85





|                    |                                |
|--------------------|--------------------------------|
| <b>CÓDIGO INV.</b> | <b>DENOMINACIÓN DEL CAMINO</b> |
| 238                |                                |

|                                       |
|---------------------------------------|
| <b>NOMBRE POPULAR U OTROS NOMBRES</b> |
|                                       |

|                            |                            |
|----------------------------|----------------------------|
| <b>TITULARIDAD</b>         | <b>OTRAS TITULARIDADES</b> |
| Ayuntamiento de Belalcázar |                            |

|                      |                       |
|----------------------|-----------------------|
| <b>USO PRINCIPAL</b> | <b>USO SECUNDARIO</b> |
| AGROGANADERO         |                       |

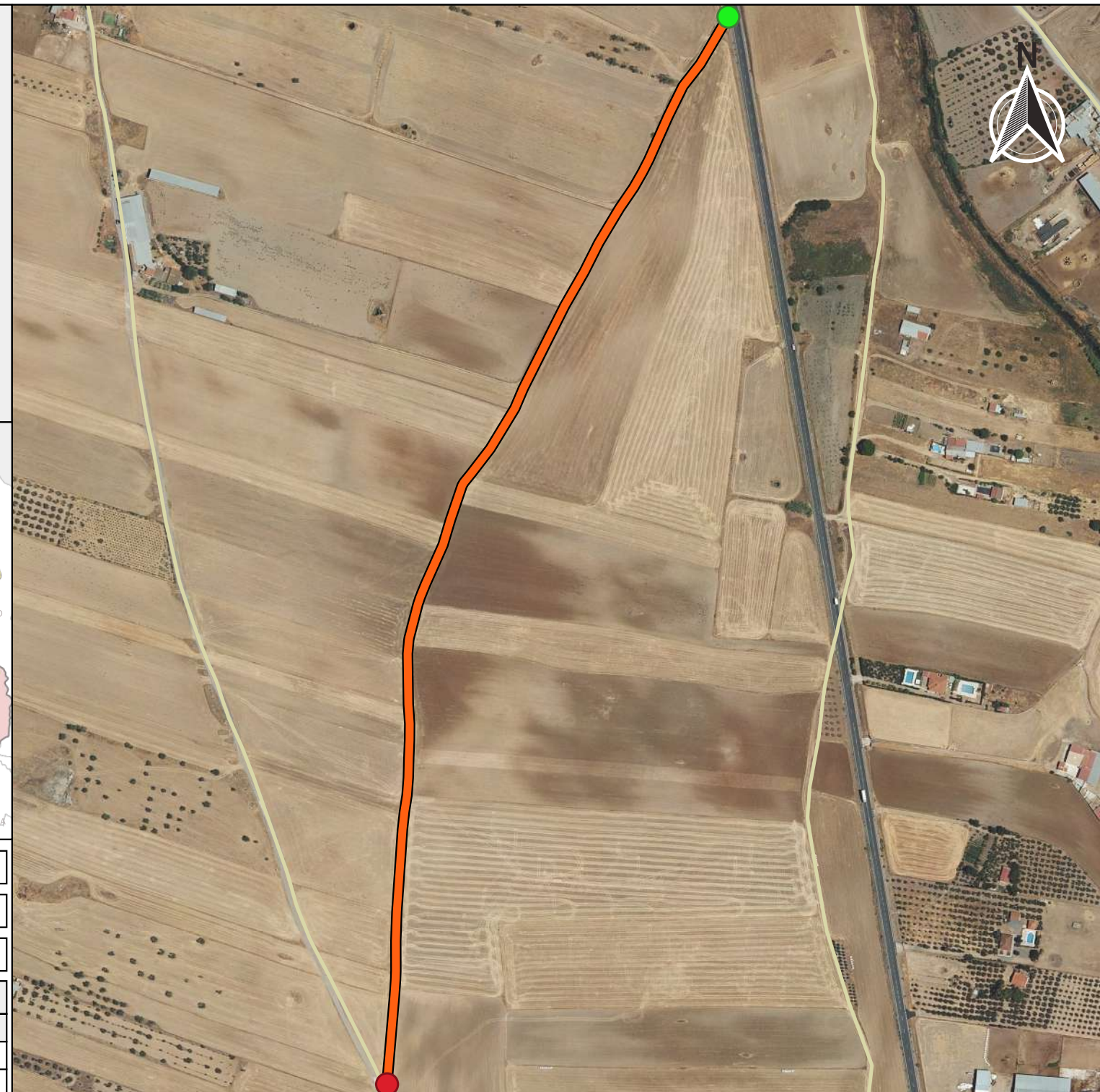
|   |
|---|
| <b>PARAJES O PARTIDOS RURALES QUE ATRAVIESA</b> |
| NULL  |

| TRAMIFICACIÓN |          |                        |                      |
|---------------|----------|------------------------|----------------------|
| PK Inicial    | PK Final | Denominación del Tramo | Referencia Catastral |
| 0             | 390,95   | 238_Tramo 1            | 14008A02709015       |
| 390,95        | 1053,98  | 238_Tramo 2            | 14008A02709015       |

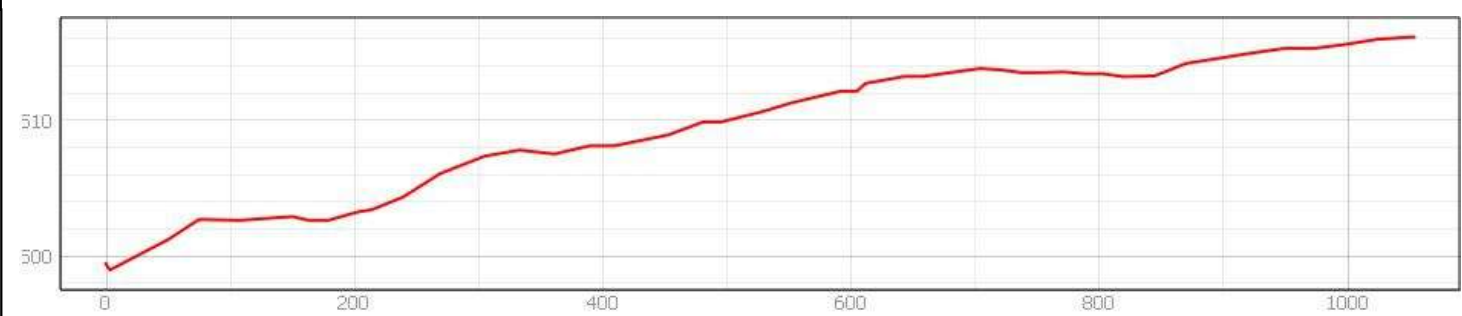
|                    |                               |         |
|--------------------|-------------------------------|---------|
| <b>DESCRIPCIÓN</b> | <b>LONGITUD TOTAL (m)</b>     | 1053    |
| NULL               | <b>ANCH. MEDIA FÍSICA (m)</b> | 5       |
|                    | <b>SUPERFICIE TOTAL (m²)</b>  | 4823.99 |



| COORDENADAS ETRS89.UTM-30N |           |            |
|----------------------------|-----------|------------|
| inicio_o_fin               | X         | Y          |
| ● Punto Inicial            | 311914,15 | 4269249,3  |
| ● Punto Final              | 311601,22 | 4268270,63 |



|                      |
|----------------------|
| <b>OBSERVACIONES</b> |
| NULL                 |



**INVENTARIO MUNICIPAL DE CAMINOS RURALES**  
 ILTMO. AYUNTAMIENTO DE BELALCÁZAR (Córdoba)

## FICHA TÉCNICA

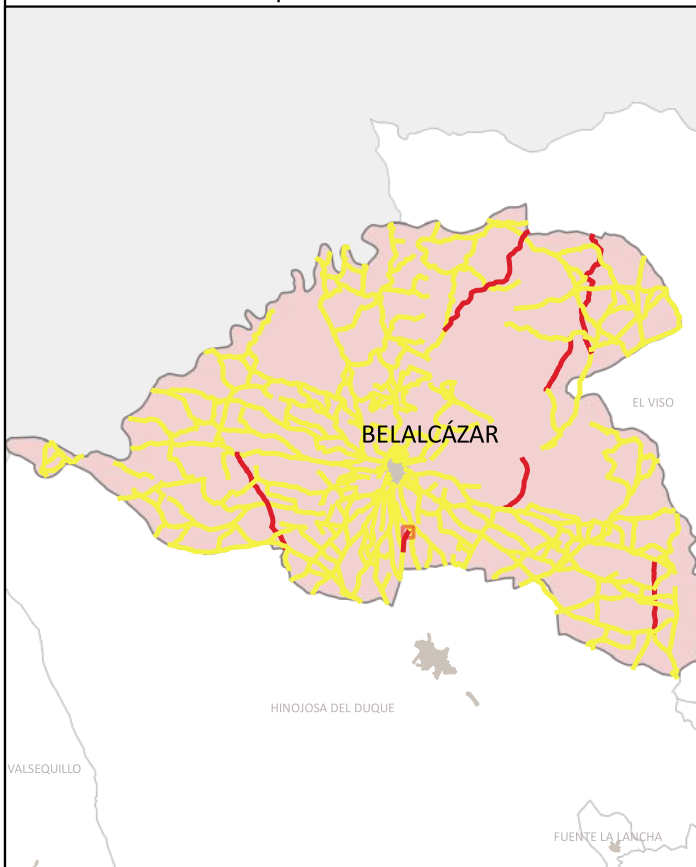
### Camino de Hinojosa del Duque

**NÚMERO DE INVENTARIO**  
**238**

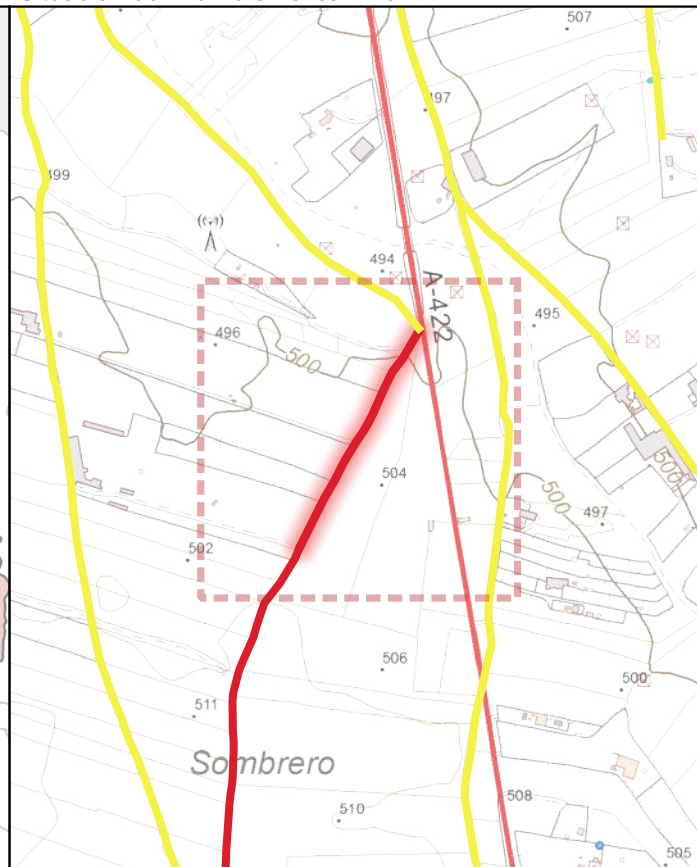
**DATOS GENERALES DEL CAMINO**  
 febrero 2023



Ubicación en el Municipio



Situación del Tramo en el camino



| CÓDIGO INV. | DENOMINACIÓN DEL CAMINO | TRAMO       |
|-------------|-------------------------|-------------|
| 238         |                         | 238_Tramo 1 |

| TITULARIDAD | Ayuntamiento de Belalcázar |
|-------------|----------------------------|
|-------------|----------------------------|

| COTITULARIDAD | : | OCUPACIÓN |  |
|---------------|---|-----------|--|
|---------------|---|-----------|--|

| REFERENCIA CATASTRAL | VÍA CON LA QUE COINCIDE |
|----------------------|-------------------------|
| 14008A02709015       |                         |

| PARAJE |  |
|--------|--|
|--------|--|

| OBSERVACIONES | NULL |
|---------------|------|
|---------------|------|

|                        |        |
|------------------------|--------|
| LONGITUD DEL TRAMO (m) | 390.95 |
|------------------------|--------|

|                         |      |
|-------------------------|------|
| PENDIENTE DEL TRAMO (%) | 2.22 |
|-------------------------|------|

|                       |   |
|-----------------------|---|
| ANCHURA DEL TRAMO (m) | 4 |
|-----------------------|---|

| TRAMO : COORDENADAS ETRS89.UTM-30N |   |   |      |  |
|------------------------------------|---|---|------|--|
| P.K.                               | X | Y | Cota |  |

|          |        |           |            |        |
|----------|--------|-----------|------------|--------|
| ● Inicio | 0      | 311914,15 | 4269249,3  | 499,45 |
| ● Final  | 390.95 | 311725,76 | 4268907,61 | 508,13 |

| TIPO DE TRANSITABILIDAD | MA : MAQUINARIA AGRÍCOLA |
|-------------------------|--------------------------|
|-------------------------|--------------------------|

| TIPO DE PAVIMENTACIÓN | TI : TERRENO NATURAL |
|-----------------------|----------------------|
|-----------------------|----------------------|

| ESTADO DEL FIRME | ESTADO DE LA SEÑALIZACIÓN |
|------------------|---------------------------|
| B : BUENO        | N : NO EXISTE             |

| ESTADO DRENAJE TRANSVERSAL | ESTADO DRENAJE LONGITUDINAL |
|----------------------------|-----------------------------|
| N : NO EXISTE              | N : NO EXISTE               |



**INVENTARIO MUNICIPAL DE CAMINOS RURALES**  
 ILTMO. AYUNTAMIENTO DE BELALCÁZAR  
 (Córdoba)

## FICHA TÉCNICA

### Camino de Hinojosa del Duque

NÚMERO DE INVENTARIO

**238**

238\_Tramo 1

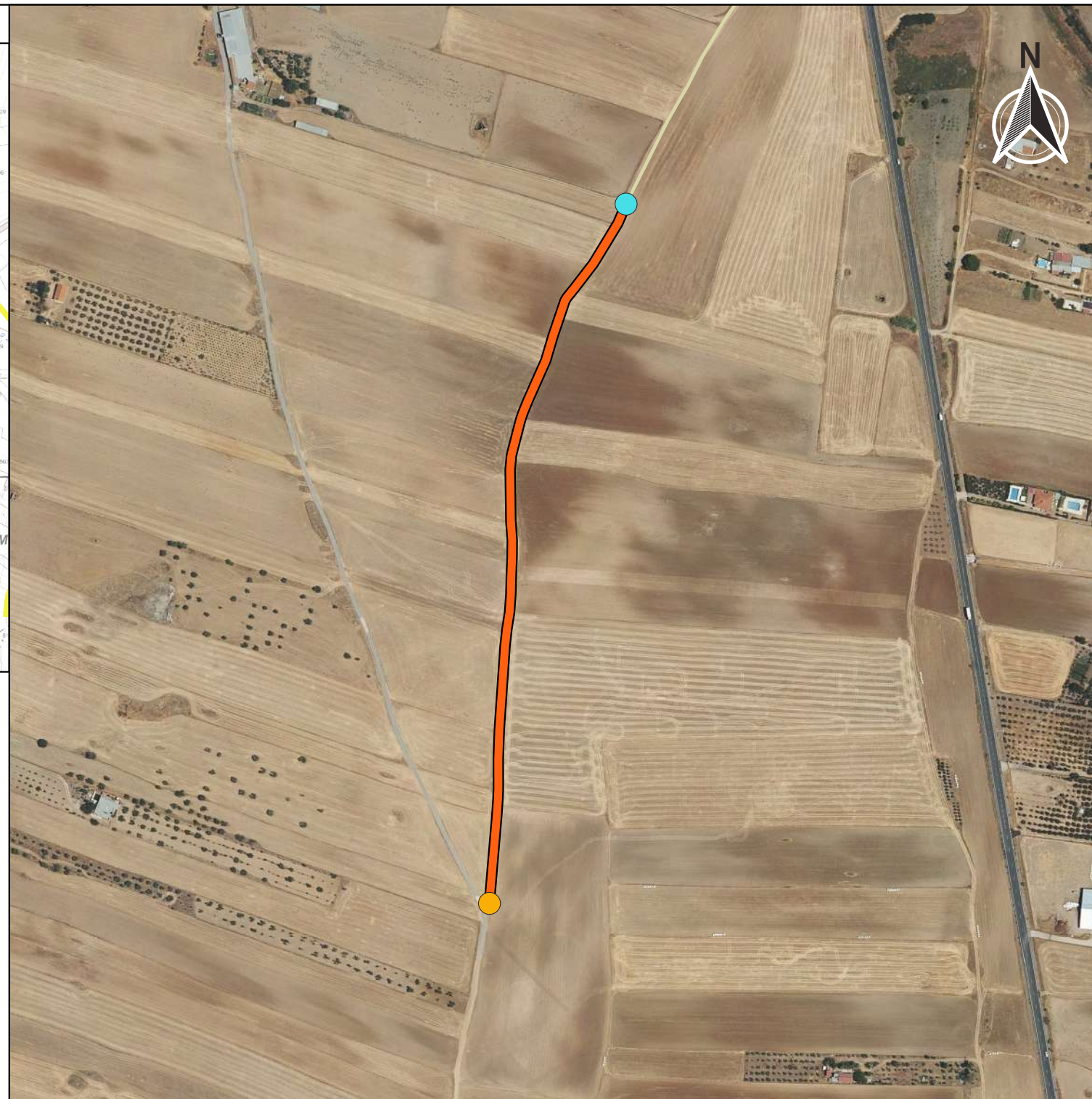
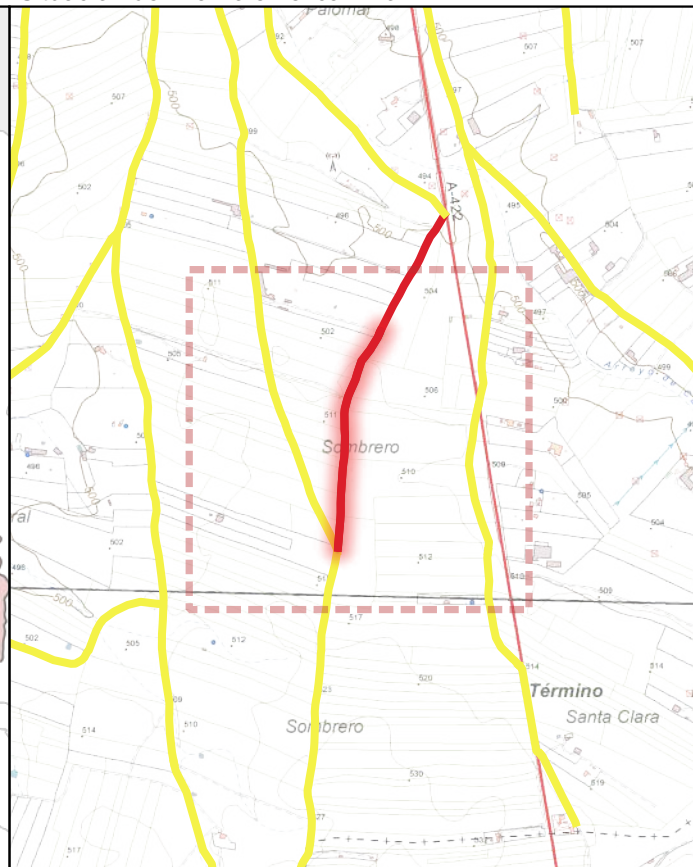
febrero 2023



Ubicación en el Municipio



Situación del Tramo en el camino



| CÓDIGO INV. | DENOMINACIÓN DEL CAMINO | TRAMO       |
|-------------|-------------------------|-------------|
| 238         |                         | 238_Tramo 2 |

|             |                            |
|-------------|----------------------------|
| TITULARIDAD | Ayuntamiento de Belalcázar |
|-------------|----------------------------|

|               |           |
|---------------|-----------|
| COTITULARIDAD | OCUPACIÓN |
| :             | Usurpado  |

|                      |                         |
|----------------------|-------------------------|
| REFERENCIA CATASTRAL | VÍA CON LA QUE COINCIDE |
| 14008A02709015       |                         |

|        |
|--------|
| PARAJE |
|        |

|               |
|---------------|
| OBSERVACIONES |
| NULL          |

|                                    |        |                            |                             |
|------------------------------------|--------|----------------------------|-----------------------------|
| LONGITUD DEL TRAMO (m)             | 663.03 | TIPO DE TRANSITABILIDAD    | PE : PEATONES               |
| PENDIENTE DEL TRAMO (%)            | 1.21   | TIPO DE PAVIMENTACIÓN      | TI : TERRENO NATURAL        |
| ANCHURA DEL TRAMO (m)              | 0      | ESTADO DEL FIRME           | ESTADO DE LA SEÑALIZACIÓN   |
| TRAMO : COORDENADAS ETRS89.UTM-30N |        | N : NO EXISTE              | N : NO EXISTE               |
|                                    |        | ESTADO DRENAJE TRANSVERSAL | ESTADO DRENAJE LONGITUDINAL |
|                                    |        | N : NO EXISTE              | N : NO EXISTE               |

|          | P.K.    | X         | Y          | Cota   |
|----------|---------|-----------|------------|--------|
| ● Inicio | 390.95  | 311725,76 | 4268907,61 | 508,13 |
| ● Final  | 1053.98 | 311601,22 | 4268270,63 | 516,13 |



INVENTARIO MUNICIPAL DE CAMINOS RURALES  
 ILTMO. AYUNTAMIENTO DE BELALCÁZAR  
 (Córdoba)

## FICHA TÉCNICA


### Camino de Hinojosa del Duque

|                      |              |
|----------------------|--------------|
| NÚMERO DE INVENTARIO | 238_Tramo 2  |
| <b>238</b>           | febrero 2023 |





|                    |                                |
|--------------------|--------------------------------|
| <b>CÓDIGO INV.</b> | <b>DENOMINACIÓN DEL CAMINO</b> |
| 238                |                                |







 Eje de Camino

**PK Eje Camino**

-  FINAL DEL CAMINO
-  INICIO DEL CAMINO

**Puntos\_I-F\_de\_tramos**

-  INICIO DE CAMINO
-  INICIO DE TRAMO
-  Senalización
-  Puntos Singulares



**Diputación de Córdoba**  
Delegación de Infraestructuras Rurales



**INVENTARIO MUNICIPAL DE CAMINOS RURALES**

ILTMO. AYUNTAMIENTO DE BELALCÁZAR (Córdoba)

## SEÑALIZACIÓN

| Identificador | Tipo | Código | Denominación | Estado | Coordenada X | Coordenada Y |
|---------------|------|--------|--------------|--------|--------------|--------------|
|---------------|------|--------|--------------|--------|--------------|--------------|

| CÓDIGO INV. | DENOMINACIÓN DEL CAMINO |
|-------------|-------------------------|
| <b>238</b>  |                         |

## REPORTAJE FOTOGRÁFICO

|  | X         | Y         |
|--|-----------|-----------|
| <span style="color: green;">●</span> Punto Inicial | 311914,15 | 4269249,3 |

|  | X         | Y          |
|--|-----------|------------|
| <span style="color: red;">●</span> Punto Final | 311601,22 | 4268270,63 |




## Inicio de tramo: 238\_Tramo 1

(238 → Camino de Hinojosa del Duque )



PK: 0

Coordenadas → X: 311914.15; Y: 4269249.3




## Inicio de tramo: 238\_Tramo 2

(238 → Camino de Hinojosa del Duque )



PK: 390.95

Coordenadas → X: 311725.76; Y: 4268907.61



|                    |                                |
|--------------------|--------------------------------|
| <b>CÓDIGO INV.</b> | <b>DENOMINACIÓN DEL CAMINO</b> |
| 239                | Camino 150                     |

|                                       |
|---------------------------------------|
| <b>NOMBRE POPULAR U OTROS NOMBRES</b> |
|                                       |

|                            |                            |
|----------------------------|----------------------------|
| <b>TITULARIDAD</b>         | <b>OTRAS TITULARIDADES</b> |
| Ayuntamiento de Belalcázar |                            |

|                      |                       |
|----------------------|-----------------------|
| <b>USO PRINCIPAL</b> | <b>USO SECUNDARIO</b> |
| AGROGANADERO         |                       |

|   |
|---|
| <b>PARAJES O PARTIDOS RURALES QUE ATRAVIESA</b> |
| NULL  |

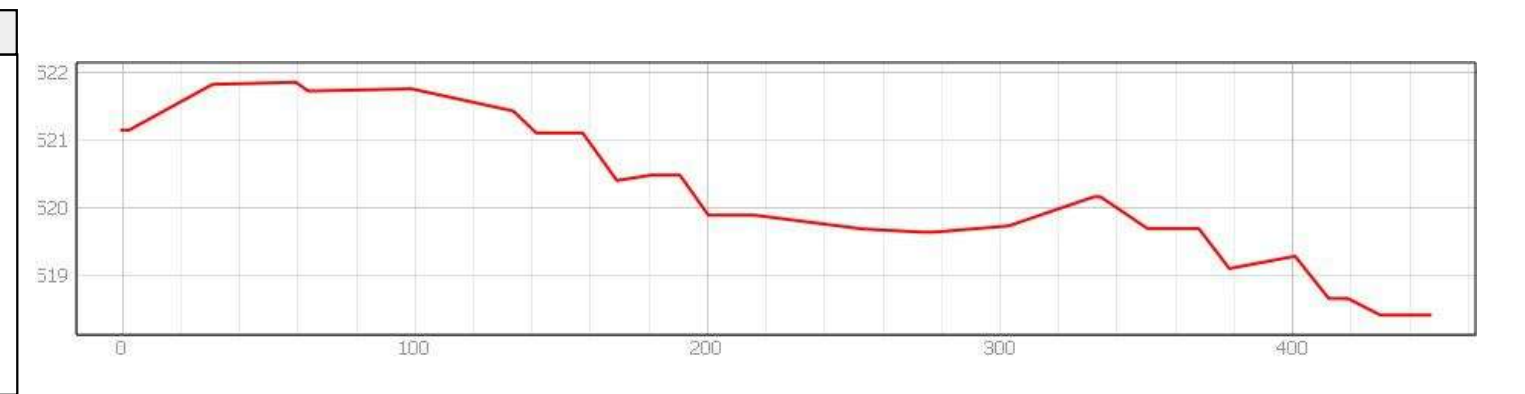
| TRAMIFICACIÓN |          |                        |                      |
|---------------|----------|------------------------|----------------------|
| PK Inicial    | PK Final | Denominación del Tramo | Referencia Catastral |
| 0             | 87,18    | 239_Tramo 1            | 14008A02509026       |
| 87,18         | 277,62   | 239_Tramo 2            | 14008A02509026       |
| 277,62        | 447,16   | 239_Tramo 3            | 14008A02509026       |

|                    |                               |         |
|--------------------|-------------------------------|---------|
| <b>DESCRIPCIÓN</b> | <b>LONGITUD TOTAL (m)</b>     | 447     |
| NULL               | <b>ANCH. MEDIA FÍSICA (m)</b> | 4       |
|                    | <b>SUPERFICIE TOTAL (m²)</b>  | 1605.41 |



| COORDENADAS ETRS89.UTM-30N |           |            |
|----------------------------|-----------|------------|
| inicio_o_fin               | X         | Y          |
| ● Punto Inicial            | 314270,31 | 4268741,72 |
| ● Punto Final              | 314123,25 | 4268320,67 |

|                      |
|----------------------|
| <b>OBSERVACIONES</b> |
| NULL                 |


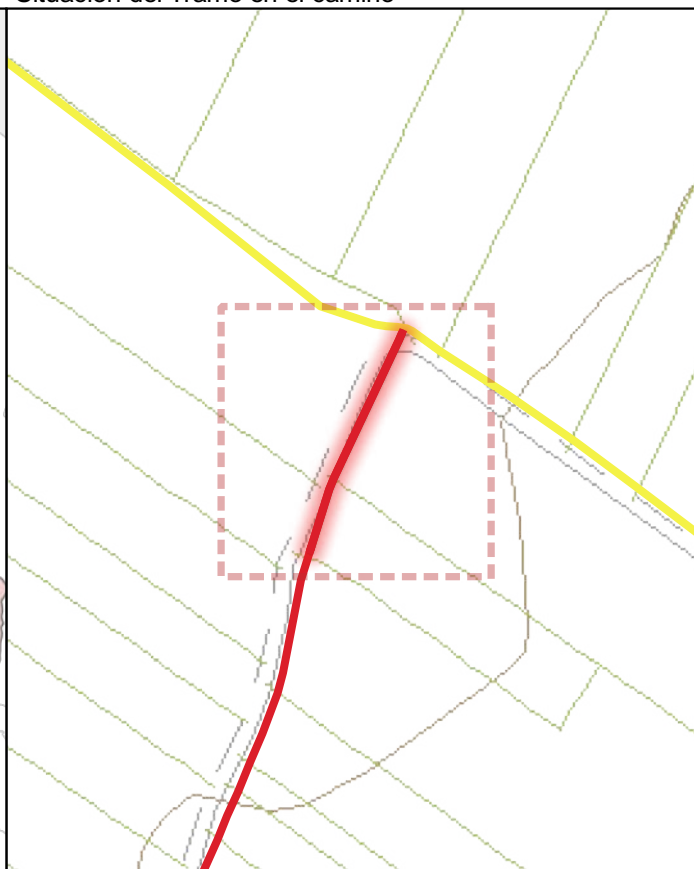




Ubicación en el Municipio



Situación del Tramo en el camino



| CÓDIGO INV. | DENOMINACIÓN DEL CAMINO | TRAMO       |
|-------------|-------------------------|-------------|
| 239         | Camino 150              | 239_Tramo 1 |

| TITULARIDAD | Ayuntamiento de Belalcázar |
|-------------|----------------------------|
|-------------|----------------------------|

| COTITULARIDAD | : | OCUPACIÓN | Usurpado |
|---------------|---|-----------|----------|
|---------------|---|-----------|----------|

| REFERENCIA CATASTRAL | VÍA CON LA QUE COINCIDE |
|----------------------|-------------------------|
| 14008A02509026       |                         |

| PARAJE |
|--------|
|        |

| OBSERVACIONES |
|---------------|
| NULL          |

|                        |       |
|------------------------|-------|
| LONGITUD DEL TRAMO (m) | 87.18 |
|------------------------|-------|

|                         |     |
|-------------------------|-----|
| PENDIENTE DEL TRAMO (%) | 0.7 |
|-------------------------|-----|

|                       |   |
|-----------------------|---|
| ANCHURA DEL TRAMO (m) | 0 |
|-----------------------|---|

| TRAMO : COORDENADAS ETRS89.UTM-30N |   |   |      |  |
|------------------------------------|---|---|------|--|
| P.K.                               | X | Y | Cota |  |

|          |       |           |            |        |
|----------|-------|-----------|------------|--------|
| ● Inicio | 87.18 | 314236,42 | 4268661,57 | 521,75 |
| ● Final  | 0     | 314270,31 | 4268741,72 | 521,14 |

| TIPO DE TRANSITABILIDAD |
|-------------------------|
|-------------------------|

|               |
|---------------|
| PE : PEATONES |
|---------------|

| TIPO DE PAVIMENTACIÓN |
|-----------------------|
|-----------------------|

|                      |
|----------------------|
| TI : TERRENO NATURAL |
|----------------------|

| ESTADO DEL FIRME | ESTADO DE LA SEÑALIZACIÓN |
|------------------|---------------------------|
| N : NO EXISTE    | N : NO EXISTE             |

| ESTADO DRENAJE TRANSVERSAL | ESTADO DRENAJE LONGITUDINAL |
|----------------------------|-----------------------------|
| N : NO EXISTE              | N : NO EXISTE               |



**INVENTARIO MUNICIPAL DE CAMINOS RURALES**  
 ILTMO. AYUNTAMIENTO DE BELALCÁZAR  
 (Córdoba)

# FICHA TÉCNICA

## Camino 150

NÚMERO DE INVENTARIO

**239**

239\_Tramo 1

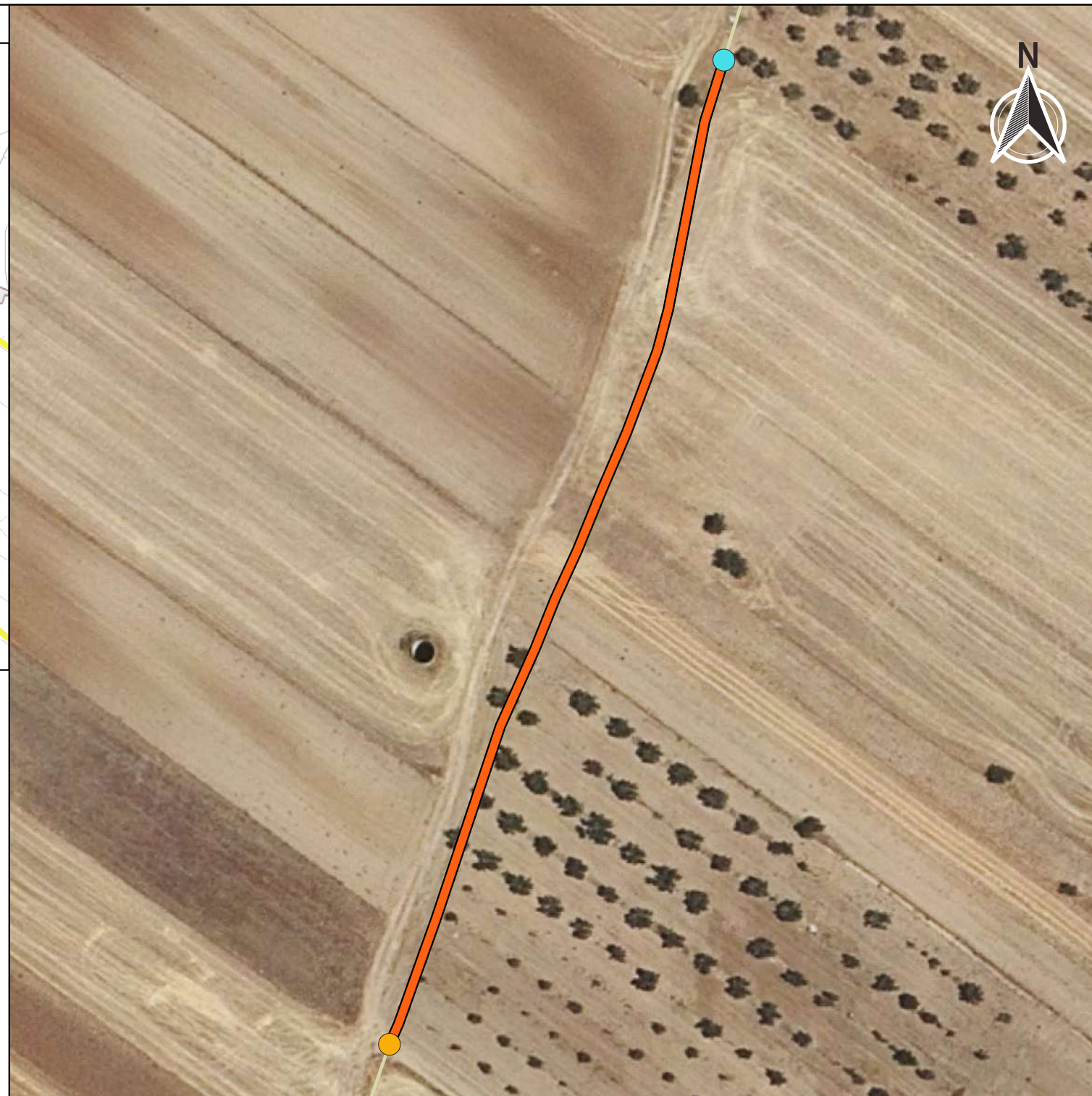
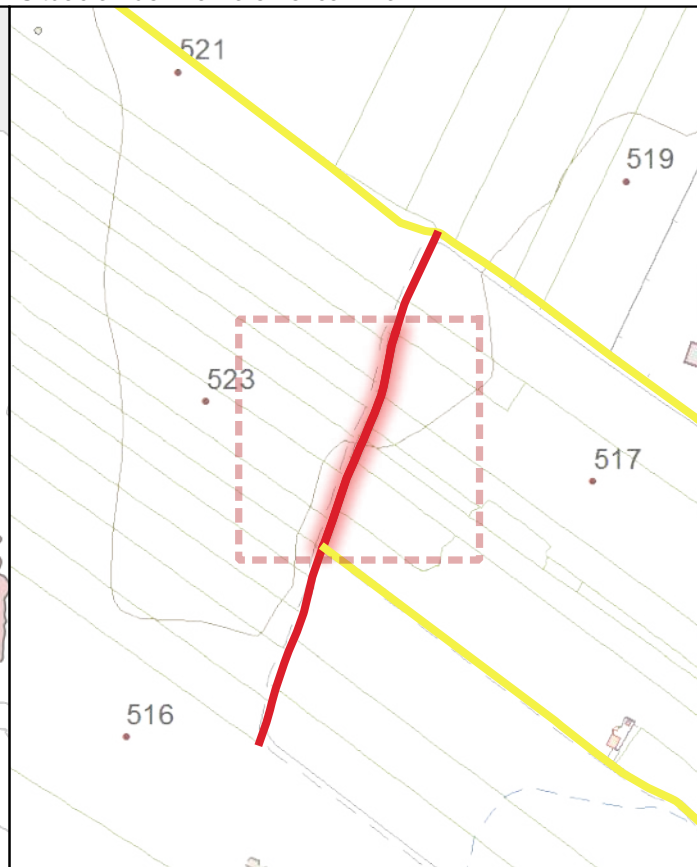
febrero 2023



Ubicación en el Municipio



Situación del Tramo en el camino



| CÓDIGO INV. | DENOMINACIÓN DEL CAMINO | TRAMO       |
|-------------|-------------------------|-------------|
| 239         | Camino 150              | 239_Tramo 2 |

| TITULARIDAD | Ayuntamiento de Belalcázar |
|-------------|----------------------------|
|-------------|----------------------------|

| COTITULARIDAD | OCUPACIÓN |
|---------------|-----------|
| :             |           |

| REFERENCIA CATASTRAL | VÍA CON LA QUE COINCIDE |
|----------------------|-------------------------|
| 14008A02509026       |                         |

| PARAJE |
|--------|
|        |

| OBSERVACIONES |
|---------------|
| NULL          |

|                        |        |
|------------------------|--------|
| LONGITUD DEL TRAMO (m) | 190.44 |
|------------------------|--------|

|                         |       |
|-------------------------|-------|
| PENDIENTE DEL TRAMO (%) | -1.11 |
|-------------------------|-------|

|                       |   |
|-----------------------|---|
| ANCHURA DEL TRAMO (m) | 3 |
|-----------------------|---|

| TRAMO : COORDENADAS ETRS89.UTM-30N |   |   |      |  |
|------------------------------------|---|---|------|--|
| P.K.                               | X | Y | Cota |  |

|          |        |           |            |        |
|----------|--------|-----------|------------|--------|
| ● Inicio | 277.62 | 314175,34 | 4268481,78 | 519,63 |
| ● Final  | 87.18  | 314236,42 | 4268661,57 | 521,75 |

| TIPO DE TRANSITABILIDAD |
|-------------------------|
|-------------------------|

|                          |
|--------------------------|
| MA : MAQUINARIA AGRÍCOLA |
|--------------------------|

| TIPO DE PAVIMENTACIÓN |
|-----------------------|
|-----------------------|

|                      |
|----------------------|
| TI : TERRENO NATURAL |
|----------------------|

| ESTADO DEL FIRME | ESTADO DE LA SEÑALIZACIÓN |
|------------------|---------------------------|
|------------------|---------------------------|

|          |               |
|----------|---------------|
| M : MALO | N : NO EXISTE |
|----------|---------------|

| ESTADO DRENAJE TRANSVERSAL | ESTADO DRENAJE LONGITUDINAL |
|----------------------------|-----------------------------|
|----------------------------|-----------------------------|

|               |               |
|---------------|---------------|
| N : NO EXISTE | N : NO EXISTE |
|---------------|---------------|



**INVENTARIO MUNICIPAL DE CAMINOS RURALES**  
 ILTMO. AYUNTAMIENTO DE BELALCÁZAR  
 (Córdoba)

# FICHA TÉCNICA

## Camino 150

NÚMERO DE INVENTARIO

**239**

239\_Tramo 2

febrero 2023



Ubicación en el Municipio



Situación del Tramo en el camino



|                             |                                |              |
|-----------------------------|--------------------------------|--------------|
| <b>CÓDIGO INV.</b>          | <b>DENOMINACIÓN DEL CAMINO</b> | <b>TRAMO</b> |
| 239                         | Camino 150                     | 239_Tramo 3  |
| <b>TITULARIDAD</b>          | Ayuntamiento de Belalcázar     |              |
| <b>COTITULARIDAD</b>        | :                              |              |
| <b>OCUPACIÓN</b>            | Usurpado                       |              |
| <b>REFERENCIA CATASTRAL</b> | <b>VÍA CON LA QUE COINCIDE</b> |              |
| 14008A02509026              |                                |              |
| <b>PARAJE</b>               |                                |              |

|                      |
|----------------------|
| <b>OBSERVACIONES</b> |
| NULL                 |

|   |               |                                  |                                    |               |
|---|---------------|----------------------------------|------------------------------------|---------------|
| <b>LONGITUD DEL TRAMO (m)</b>             | 169.54        | <b>TIPO DE TRANSITABILIDAD</b>   | PE : PEATONES                      |               |
| <b>PENDIENTE DEL TRAMO (%)</b>            | -0.72         | <b>TIPO DE PAVIMENTACIÓN</b>     | TI : TERRENO NATURAL               |               |
| <b>ANCHURA DEL TRAMO (m)</b>              | 0             | <b>ESTADO DEL FIRME</b>          | N : NO EXISTE                      |               |
| <b>TRAMO : COORDENADAS ETRS89.UTM-30N</b> |               | <b>ESTADO DE LA SEÑALIZACIÓN</b> | N : NO EXISTE                      |               |
|   | P.K.          | X                                | Y                                  | Cota          |
| ● Inicio                                  | 447.16        | 314123,25                        | 4268320,67                         | 518,41        |
| ● Final                                   | 277.62        | 314175,34                        | 4268481,78                         | 519,63        |
| <b>ESTADO DRENAJE TRANSVERSAL</b>         | N : NO EXISTE |                                  | <b>ESTADO DRENAJE LONGITUDINAL</b> | N : NO EXISTE |




**INVENTARIO MUNICIPAL DE CAMINOS RURALES**  
 ILTMO. AYUNTAMIENTO DE BELALCÁZAR  
 (Córdoba)

**FICHA TÉCNICA**  
**Camino 150**



|                             |            |                    |
|-----------------------------|------------|--------------------|
| <b>NÚMERO DE INVENTARIO</b> | <b>239</b> | <b>239_Tramo 3</b> |
|                             |            | febrero 2023       |

|                    |                                |
|--------------------|--------------------------------|
| <b>CÓDIGO INV.</b> | <b>DENOMINACIÓN DEL CAMINO</b> |
| <b>239</b>         | Camino 150                     |







 Eje de Camino

**PK Eje Camino**

-  FINAL DEL CAMINO
-  INICIO DEL CAMINO

**Puntos\_I-F\_de\_tramos**

-  INICIO DE CAMINO
-  INICIO DE TRAMO
-  Senalización
-  Puntos Singulares



**Diputación de Córdoba**  
Delegación de Infraestructuras Rurales



**INVENTARIO MUNICIPAL DE CAMINOS RURALES**

ILTMO. AYUNTAMIENTO DE BELALCÁZAR (Córdoba)





## SEÑALIZACIÓN

| Identificador | Tipo | Código | Denominación | Estado | Coordenada X | Coordenada Y |
|---------------|------|--------|--------------|--------|--------------|--------------|
|---------------|------|--------|--------------|--------|--------------|--------------|

| CÓDIGO INV. | DENOMINACIÓN DEL CAMINO |
|-------------|-------------------------|
| 239         | Camino 150              |

## REPORTAJE FOTOGRÁFICO

|                 | X         | Y          |
|-----------------|-----------|------------|
| ● Punto Inicial | 314270,31 | 4268741,72 |

|               | X         | Y          |
|---------------|-----------|------------|
| ● Punto Final | 314123,25 | 4268320,67 |



**Diputación de Córdoba**  
Delegación de Infraestructuras Rurales




**INVENTARIO MUNICIPAL  
DE CAMINOS RURALES**

ILTMO. AYUNTAMIENTO DE  
BELALCÁZAR  
(Córdoba)


## Inicio de tramo: 239\_Tramo 1

(239 → Camino 150)



PK: 0

Coordenadas → X: 314270.31; Y: 4268741.72



## Inicio de tramo: 239\_Tramo 2

(239 → Camino 150)



PK: 87.18

Coordenadas → X: 314236.42; Y: 4268661.57



## Inicio de tramo: 239\_Tramo 3

(239 → Camino 150)



PK: 277.62

Coordenadas → X: 314175.34; Y: 4268481.78



|                    |                                |
|--------------------|--------------------------------|
| <b>CÓDIGO INV.</b> | <b>DENOMINACIÓN DEL CAMINO</b> |
| 240                | Camino 151                     |

|                                       |
|---------------------------------------|
| <b>NOMBRE POPULAR U OTROS NOMBRES</b> |
|                                       |

|                            |                            |
|----------------------------|----------------------------|
| <b>TITULARIDAD</b>         | <b>OTRAS TITULARIDADES</b> |
| Ayuntamiento de Belalcázar |                            |

|                      |                       |
|----------------------|-----------------------|
| <b>USO PRINCIPAL</b> | <b>USO SECUNDARIO</b> |
| AGROGANADERO         |                       |

|   |
|---|
| <b>PARAJES O PARTIDOS RURALES QUE ATRAVIESA</b> |
| NULL  |

| TRAMIFICACIÓN |          |                        |   |
|---------------|----------|------------------------|---|
| PK Inicial    | PK Final | Denominación del Tramo | Referencia Catastral  |
| 0             | 590,62   | 240_Tramo único        | 14008A02509022,<br>14008A02509023,<br>14008A02509024,<br>14008A02509025 |

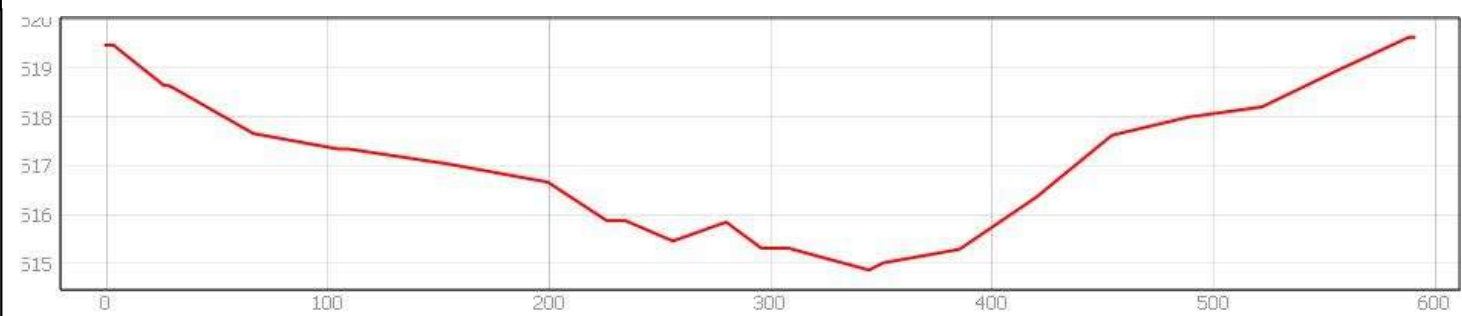
|                    |
|--------------------|
| <b>DESCRIPCIÓN</b> |
| NULL               |



| <b>LONGITUD TOTAL (m)</b>     | 590       |            |
|-------------------------------|-----------|------------|
| <b>ANCH. MEDIA FÍSICA (m)</b> | 4         |            |
| <b>SUPERFICIE TOTAL (m²)</b>  | 2465.8    |            |
| COORDENADAS ETRS89.UTM-30N    |           |            |
| inicio_o_fin                  | X         | Y          |
| ● Punto Final                 | 314177,09 | 4268481,72 |
| ● Punto Inicial               | 314643,97 | 4268122,75 |





|                      |
|----------------------|
| <b>OBSERVACIONES</b> |
| NULL                 |







|                    |                                |
|--------------------|--------------------------------|
| <b>CÓDIGO INV.</b> | <b>DENOMINACIÓN DEL CAMINO</b> |
| <b>240</b>         | Camino 151                     |







 Eje de Camino

**PK Eje Camino**

-  FINAL DEL CAMINO
-  INICIO DEL CAMINO

**Puntos\_I-F\_de\_tramos**

-  INICIO DE CAMINO
-  INICIO DE TRAMO
-  Senalización
-  Puntos Singulares



**Diputación de Córdoba**  
Delegación de Infraestructuras Rurales



**INVENTARIO MUNICIPAL DE CAMINOS RURALES**

ILTMO. AYUNTAMIENTO DE BELALCÁZAR (Córdoba)

## SEÑALIZACIÓN

| Identificador | Tipo | Código | Denominación | Estado | Coordenada X | Coordenada Y |
|---------------|------|--------|--------------|--------|--------------|--------------|
|---------------|------|--------|--------------|--------|--------------|--------------|

| CÓDIGO INV. | DENOMINACIÓN DEL CAMINO |
|-------------|-------------------------|
| <b>240</b>  | Camino 151              |

## REPORTAJE FOTOGRÁFICO

|                                      |           |            |   |
|--------------------------------------|-----------|------------|---|
| <span style="color: green;">●</span> |           | X          | Y |
| Punto Inicial                        | 314643,97 | 4268122,75 |   |

|                                    |           |            |   |
|------------------------------------|-----------|------------|---|
| <span style="color: red;">●</span> |           | X          | Y |
| Punto Final                        | 314177,09 | 4268481,72 |   |




# Inicio de tramo: 240\_Tramo nico

(240 → Camino 151)



PK: 0

Coordenadas → X: 314643.97; Y: 4268122.75





|                    |                                |
|--------------------|--------------------------------|
| <b>CÓDIGO INV.</b> | <b>DENOMINACIÓN DEL CAMINO</b> |
| 241                | Camino 152                     |

**NOMBRE POPULAR U OTROS NOMBRES**  
 NULL

|                            |                            |
|----------------------------|----------------------------|
| <b>TITULARIDAD</b>         | <b>OTRAS TITULARIDADES</b> |
| Ayuntamiento de Belalcázar |                            |

|                      |                       |
|----------------------|-----------------------|
| <b>USO PRINCIPAL</b> | <b>USO SECUNDARIO</b> |
| AGROGANADERO         |                       |

**PARAJES O PARTIDOS RURALES QUE ATRAVIESA**  
 NULL

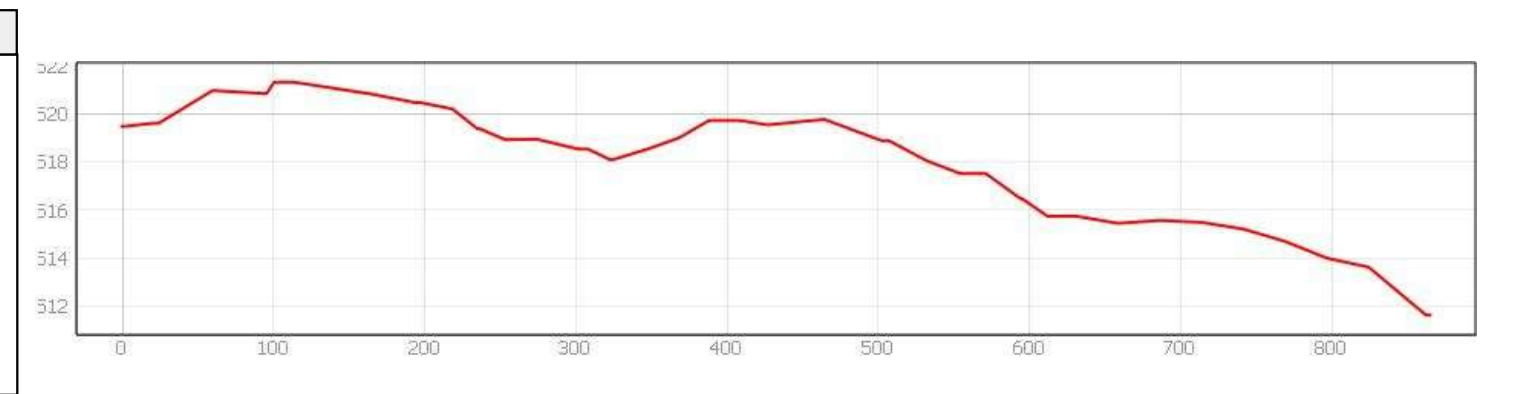
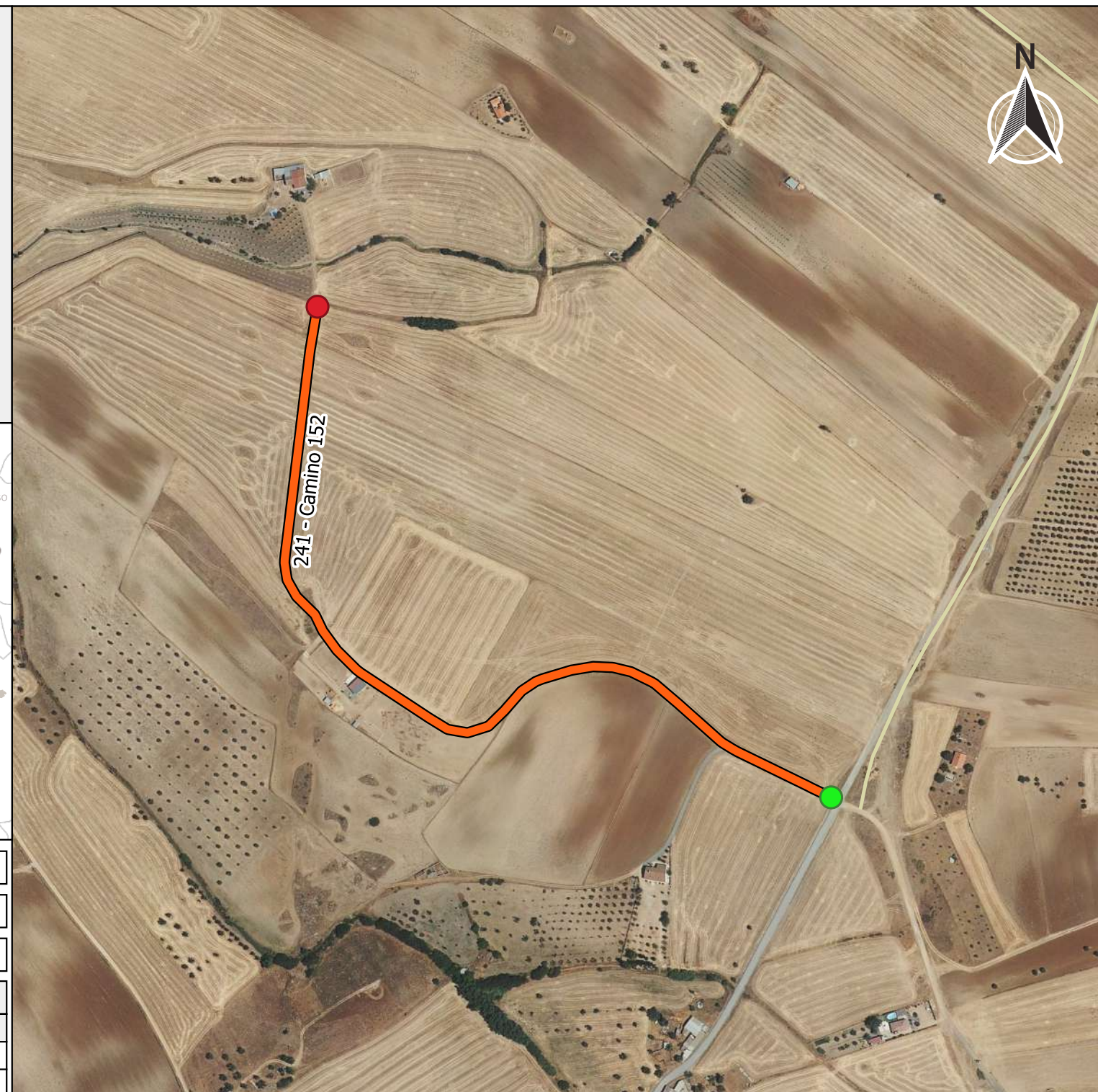
| TRAMIFICACIÓN |          |                        |                      |
|---------------|----------|------------------------|----------------------|
| PK Inicial    | PK Final | Denominación del Tramo | Referencia Catastral |
| 0             | 111,19   | 241_Tramo 1            | 14008A02509028       |
| 111,19        | 865,44   | 241_Tramo 2            | 14008A02509028       |

**DESCRIPCIÓN**  
 NULL



| <b>LONGITUD TOTAL (m)</b>     | 865       |            |
|-------------------------------|-----------|------------|
| <b>ANCH. MEDIA FÍSICA (m)</b> | 4         |            |
| <b>SUPERFICIE TOTAL (m²)</b>  | 2800.96   |            |
| COORDENADAS ETRS89.UTM-30N    |           |            |
| inicio_o_fin                  | X         | Y          |
| ● Punto Inicial               | 314366,39 | 4267518,5  |
| ● Punto Final                 | 313894,56 | 4267968,87 |

**OBSERVACIONES**  
 NULL




**INVENTARIO MUNICIPAL DE CAMINOS RURALES**  
 ILTMO. AYUNTAMIENTO DE BELALCÁZAR (Córdoba)

**FICHA TÉCNICA**  
**Camino 152**

|                             |                                   |
|-----------------------------|-----------------------------------|
| <b>NÚMERO DE INVENTARIO</b> | <b>DATOS GENERALES DEL CAMINO</b> |
| <b>241</b>                  | febrero 2023                      |





| CÓDIGO INV. | DENOMINACIÓN DEL CAMINO | TRAMO       |
|-------------|-------------------------|-------------|
| 241         | Camino 152              | 241_Tramo 1 |

|             |                            |
|-------------|----------------------------|
| TITULARIDAD | Ayuntamiento de Belalcázar |
|-------------|----------------------------|

|               |           |
|---------------|-----------|
| COTITULARIDAD | OCUPACIÓN |
| :             |           |

|                      |                         |
|----------------------|-------------------------|
| REFERENCIA CATASTRAL | VÍA CON LA QUE COINCIDE |
| 14008A02509028       |                         |

|        |
|--------|
| PARAJE |
|        |

|                                   |
|-----------------------------------|
| <b>OBSERVACIONES</b>              |
| Finaliza en un portón con candado |

|                        |        |
|------------------------|--------|
| LONGITUD DEL TRAMO (m) | 111.19 |
|------------------------|--------|

|                         |      |
|-------------------------|------|
| PENDIENTE DEL TRAMO (%) | 1.65 |
|-------------------------|------|

|                       |   |
|-----------------------|---|
| ANCHURA DEL TRAMO (m) | 5 |
|-----------------------|---|

|                                    |   |   |      |  |
|------------------------------------|---|---|------|--|
| TRAMO : COORDENADAS ETRS89.UTM-30N |   |   |      |  |
| P.K.                               | X | Y | Cota |  |

|          |        |           |            |        |
|----------|--------|-----------|------------|--------|
| ● Inicio | 111.19 | 314267,01 | 4267568,27 | 521,3  |
| ● Final  | 0      | 314366,39 | 4267518,5  | 519,46 |

|                                |
|--------------------------------|
| <b>TIPO DE TRANSITABILIDAD</b> |
| AU : AUTOMÓVILES               |

|                              |
|------------------------------|
| <b>TIPO DE PAVIMENTACIÓN</b> |
| ZE : ZAHORRA                 |

|                         |                                  |
|-------------------------|----------------------------------|
| <b>ESTADO DEL FIRME</b> | <b>ESTADO DE LA SEÑALIZACIÓN</b> |
| B : BUENO               | N : NO EXISTE                    |

|                                   |                                    |
|-----------------------------------|------------------------------------|
| <b>ESTADO DRENAJE TRANSVERSAL</b> | <b>ESTADO DRENAJE LONGITUDINAL</b> |
| N : NO EXISTE                     | N : NO EXISTE                      |

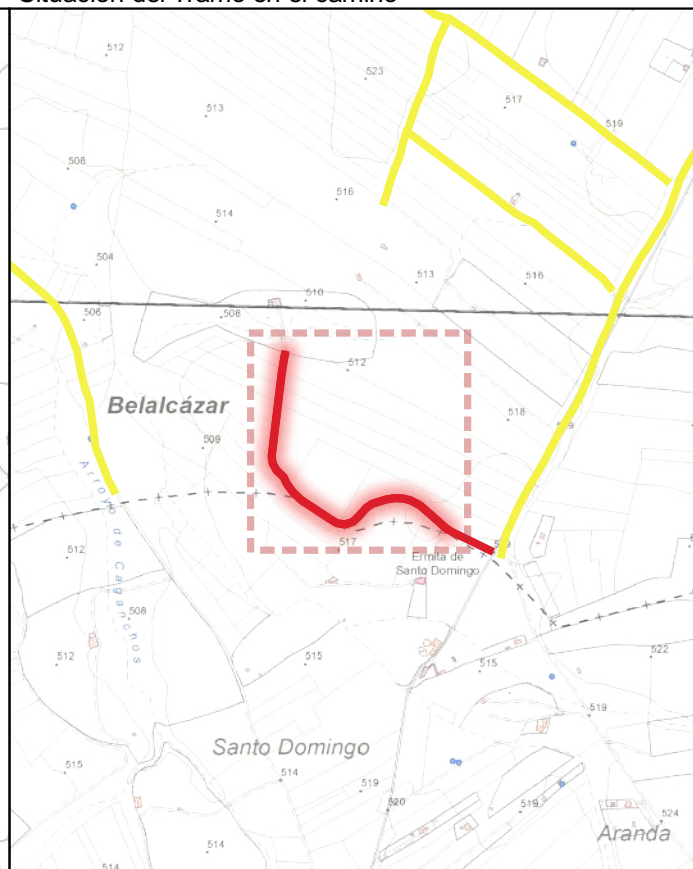
|                                   |                                    |
|-----------------------------------|------------------------------------|
| <b>ESTADO DRENAJE TRANSVERSAL</b> | <b>ESTADO DRENAJE LONGITUDINAL</b> |
| N : NO EXISTE                     | N : NO EXISTE                      |



Ubicación en el Municipio



Situación del Tramo en el camino



| CÓDIGO INV. | DENOMINACIÓN DEL CAMINO | TRAMO       |
|-------------|-------------------------|-------------|
| 241         | Camino 152              | 241_Tramo 2 |

| TITULARIDAD | Ayuntamiento de Belalcázar |
|-------------|----------------------------|
|-------------|----------------------------|

| COTITULARIDAD | : | OCUPACIÓN |  |
|---------------|---|-----------|--|
|---------------|---|-----------|--|

| REFERENCIA CATASTRAL | VÍA CON LA QUE COINCIDE |
|----------------------|-------------------------|
| 14008A02509028       |                         |

| PARAJE |  |
|--------|--|
|--------|--|

| OBSERVACIONES | Finaliza en un portón con candado |
|---------------|-----------------------------------|
|---------------|-----------------------------------|

|                        |        |
|------------------------|--------|
| LONGITUD DEL TRAMO (m) | 754.25 |
|------------------------|--------|

|                         |       |
|-------------------------|-------|
| PENDIENTE DEL TRAMO (%) | -1.28 |
|-------------------------|-------|

|                       |   |
|-----------------------|---|
| ANCHURA DEL TRAMO (m) | 4 |
|-----------------------|---|

| TRAMO : COORDENADAS ETRS89.UTM-30N |   |   |      |  |
|------------------------------------|---|---|------|--|
| P.K.                               | X | Y | Cota |  |

|          |        |           |            |        |
|----------|--------|-----------|------------|--------|
| ● Inicio | 865.44 | 313894,56 | 4267968,87 | 511,63 |
| ● Final  | 111.19 | 314267,01 | 4267568,27 | 521,3  |

| TIPO DE TRANSITABILIDAD | AU : AUTOMÓVILES |
|-------------------------|------------------|
|-------------------------|------------------|

| TIPO DE PAVIMENTACIÓN | TI : TERRENO NATURAL |
|-----------------------|----------------------|
|-----------------------|----------------------|

| ESTADO DEL FIRME | ESTADO DE LA SEÑALIZACIÓN |
|------------------|---------------------------|
| B : BUENO        | N : NO EXISTE             |

| ESTADO DRENAJE TRANSVERSAL | ESTADO DRENAJE LONGITUDINAL |
|----------------------------|-----------------------------|
| N : NO EXISTE              | N : NO EXISTE               |



**INVENTARIO MUNICIPAL DE CAMINOS RURALES**  
 ILTMO. AYUNTAMIENTO DE BELALCÁZAR  
 (Córdoba)

# FICHA TÉCNICA

## Camino 152

NÚMERO DE INVENTARIO

**241**

241\_Tramo 2



febrero 2023

|                    |                                |
|--------------------|--------------------------------|
| <b>CÓDIGO INV.</b> | <b>DENOMINACIÓN DEL CAMINO</b> |
| <b>241</b>         | Camino 152                     |







 Eje de Camino

**PK Eje Camino**

-  FINAL DEL CAMINO
-  INICIO DEL CAMINO

**Puntos\_I-F\_de\_tramos**

-  INICIO DE CAMINO
-  INICIO DE TRAMO
-  Senalización
-  Puntos Singulares



**Diputación de Córdoba**  
Delegación de Infraestructuras Rurales



**INVENTARIO MUNICIPAL DE CAMINOS RURALES**

ILTMO. AYUNTAMIENTO DE BELALCÁZAR (Córdoba)

## SEÑALIZACIÓN

| Identificador | Tipo | Código | Denominación | Estado | Coordenada X | Coordenada Y |
|---------------|------|--------|--------------|--------|--------------|--------------|
|---------------|------|--------|--------------|--------|--------------|--------------|

| CÓDIGO INV. | DENOMINACIÓN DEL CAMINO |
|-------------|-------------------------|
| <b>241</b>  | Camino 152              |

## REPORTAJE FOTOGRÁFICO

|  | X         | Y         |
|--|-----------|-----------|
| <span style="color: green;">●</span> Punto Inicial | 314366,39 | 4267518,5 |

|  | X         | Y          |
|--|-----------|------------|
| <span style="color: red;">●</span> Punto Final | 313894,56 | 4267968,87 |




## Inicio de tramo: 241\_Tramo 1

(241 → Camino 152)



PK: 0

Coordenadas → X: 314366.39; Y: 4267518.5




## Inicio de tramo: 241\_Tramo 2

(241 → Camino 152)



PK: 111.19

Coordenadas → X: 314267.01; Y: 4267568.27



| CÓDIGO INV. | DENOMINACIÓN DEL CAMINO |
|-------------|-------------------------|
| 242         | Camino 153              |

| NOMBRE POPULAR U OTROS NOMBRES |
|--------------------------------|
|                                |

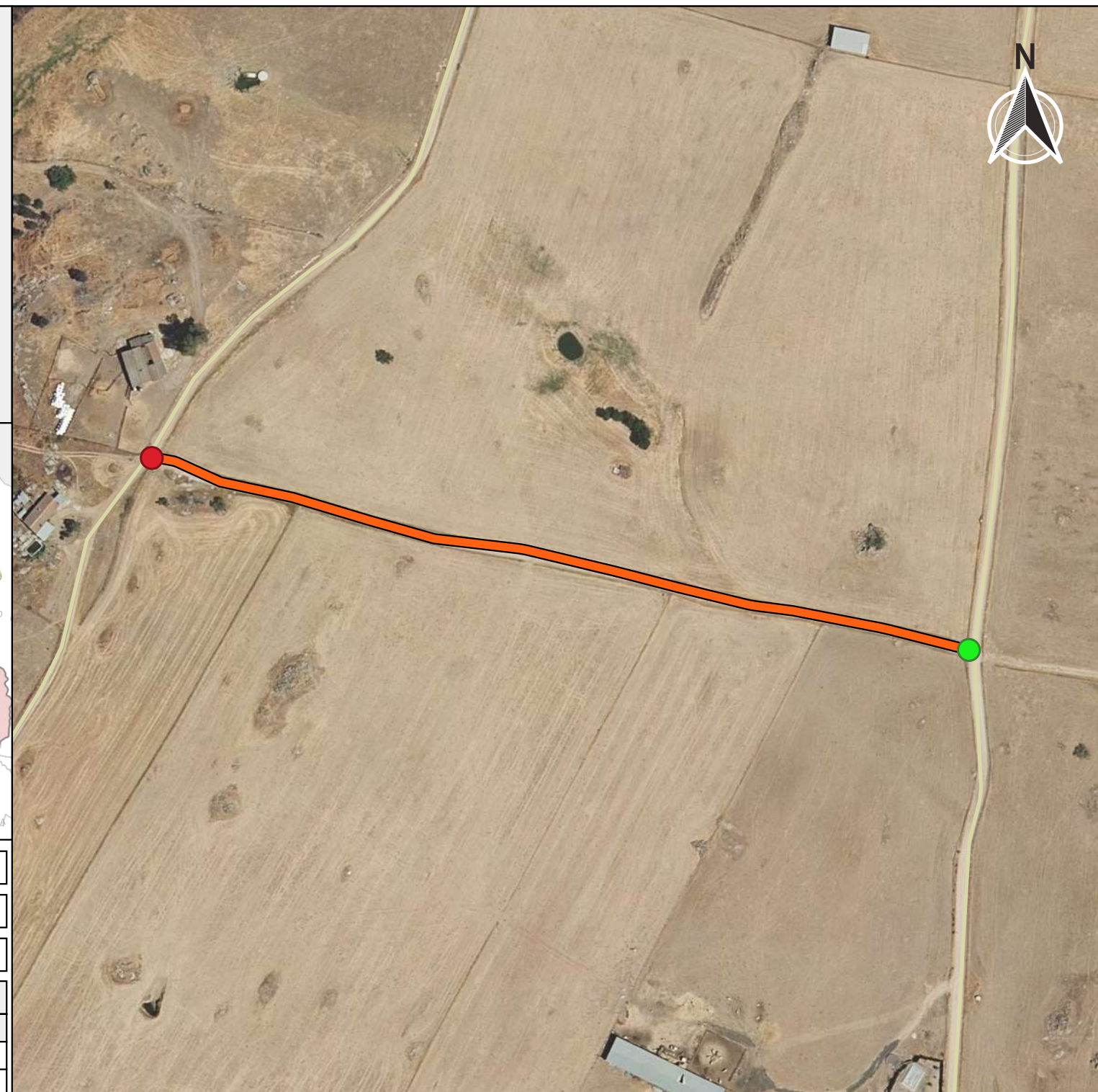
| TITULARIDAD                | OTRAS TITULARIDADES |
|----------------------------|---------------------|
| Ayuntamiento de Belalcázar |                     |

| USO PRINCIPAL | USO SECUNDARIO |
|---------------|----------------|
| AGROGANADERO  |                |

| PARAJES O PARTIDOS RURALES QUE ATRAVIESA |
|--|
| NULL                                     |

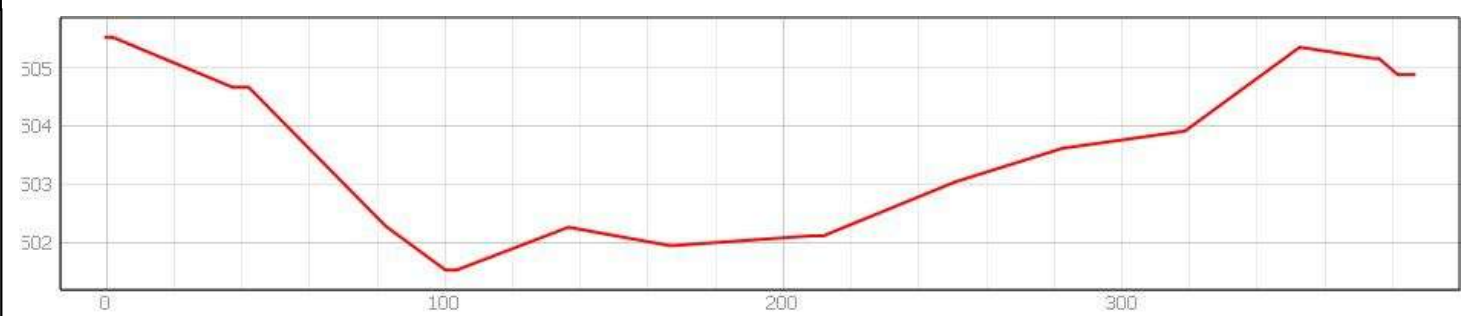
| TRAMIFICACIÓN |          |                        |                                   |
|---------------|----------|------------------------|-----------------------------------|
| PK Inicial    | PK Final | Denominación del Tramo | Referencia Catastral              |
| 0             | 386,49   | 242_Tramo único        | 14008A02809008,<br>14008A02809007 |

| DESCRIPCIÓN |
|-------------|
| NULL        |




| LONGITUD TOTAL (m)         | 386       |            |
|----------------------------|-----------|------------|
| ANCH. MEDIA FÍSICA (m)     | 4         |            |
| SUPERFICIE TOTAL (m²)      | 1697.01   |            |
| COORDENADAS ETRS89.UTM-30N |           |            |
| inicio_o_fin               | X         | Y          |
| ● Punto Inicial            | 310381,13 | 4267601,9  |
| ● Punto Final              | 310005,82 | 4267690,02 |


| OBSERVACIONES |
|---------------|
| NULL          |







|                    |                                |
|--------------------|--------------------------------|
| <b>CÓDIGO INV.</b> | <b>DENOMINACIÓN DEL CAMINO</b> |
| 242                | Camino 153                     |







 Eje de Camino

**PK Eje Camino**

-  FINAL DEL CAMINO
-  INICIO DEL CAMINO

**Puntos\_I-F\_de\_tramos**

-  INICIO DE CAMINO
-  INICIO DE TRAMO
-  Senalización
-  Puntos Singulares



**Diputación de Córdoba**  
Delegación de Infraestructuras Rurales



**INVENTARIO MUNICIPAL DE CAMINOS RURALES**

ILTMO. AYUNTAMIENTO DE  
BELALCÁZAR  
(Córdoba)



## SEÑALIZACIÓN

| Identificador | Tipo | Código | Denominación | Estado | Coordenada X | Coordenada Y |
|---------------|------|--------|--------------|--------|--------------|--------------|
|---------------|------|--------|--------------|--------|--------------|--------------|

| CÓDIGO INV. | DENOMINACIÓN DEL CAMINO |
|-------------|-------------------------|
| <b>242</b>  | Camino 153              |

## REPORTAJE FOTOGRÁFICO

|  | X         | Y         |
|--|-----------|-----------|
| <span style="color: green;">●</span> Punto Inicial | 310381,13 | 4267601,9 |

|  | X         | Y          |
|--|-----------|------------|
| <span style="color: red;">●</span> Punto Final | 310005,82 | 4267690,02 |




# Inicio de tramo: 242\_Tramo nico

(242 → Camino 153)



PK: 0

Coordenadas → X: 310381.13; Y: 4267601.9





|                    |                                |
|--------------------|--------------------------------|
| <b>CÓDIGO INV.</b> | <b>DENOMINACIÓN DEL CAMINO</b> |
| 243                | Camino de La Raya              |

|                                       |
|---------------------------------------|
| <b>NOMBRE POPULAR U OTROS NOMBRES</b> |
|                                       |

|                            |                            |
|----------------------------|----------------------------|
| <b>TITULARIDAD</b>         | <b>OTRAS TITULARIDADES</b> |
| Ayuntamiento de Belalcázar |                            |

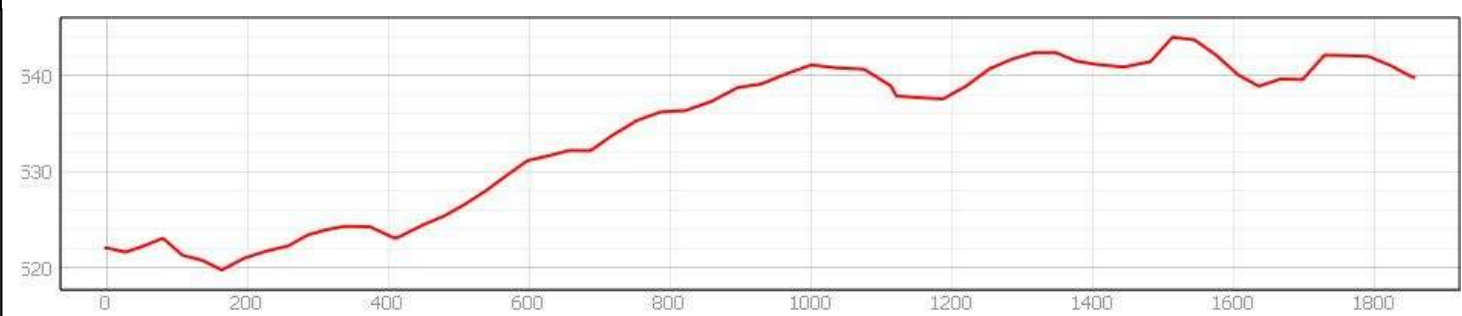
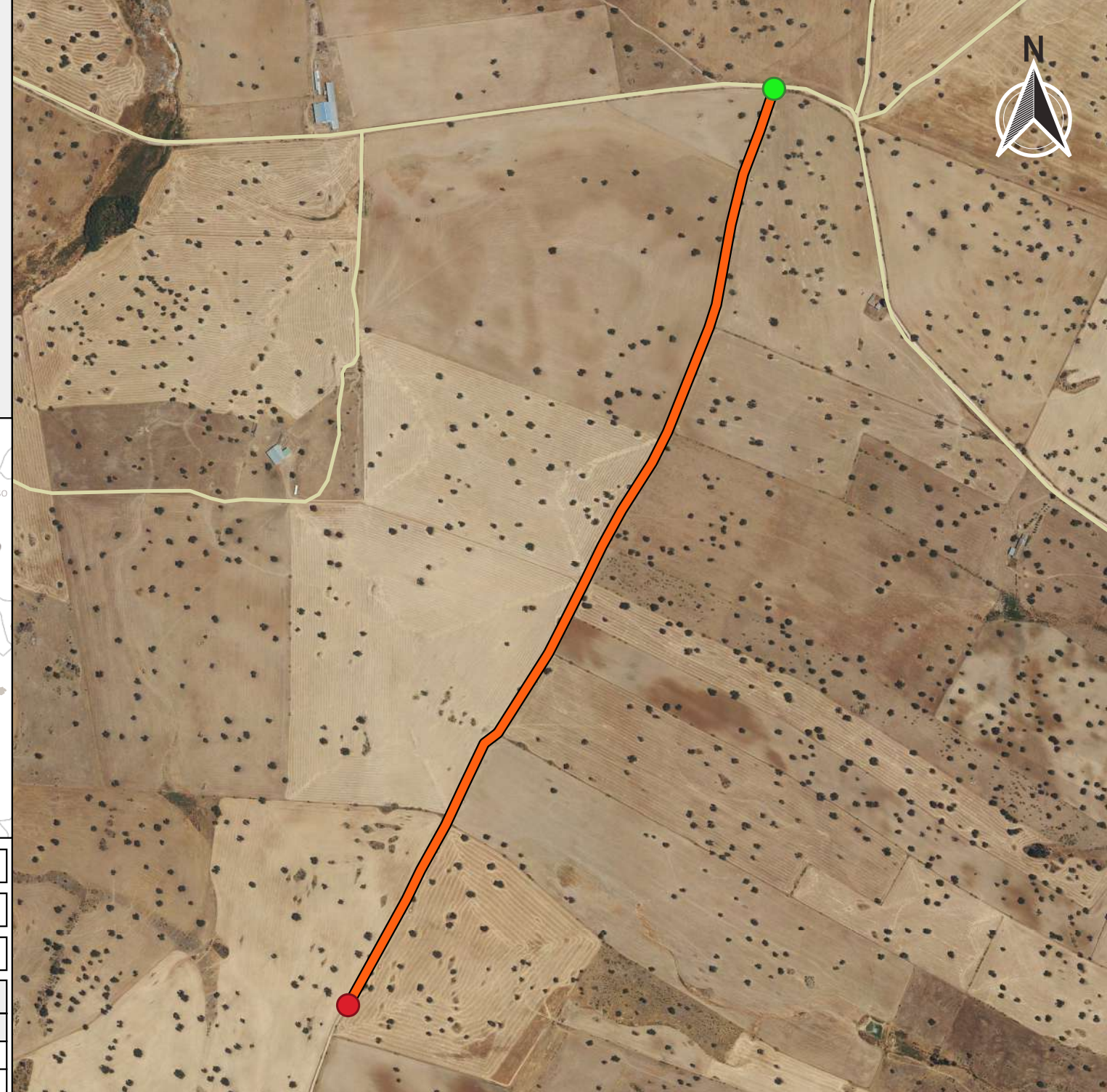
|                      |                       |
|----------------------|-----------------------|
| <b>USO PRINCIPAL</b> | <b>USO SECUNDARIO</b> |
| AGROGANADERO         |                       |

|   |
|---|
| <b>PARAJES O PARTIDOS RURALES QUE ATRAVIESA</b> |
| NULL  |

| <b>TRAMIFICACIÓN</b> |          |                        |                                   |
|----------------------|----------|------------------------|-----------------------------------|
| PK Inicial           | PK Final | Denominación del Tramo | Referencia Catastral              |
| 0                    | 1856,8   | 243_Tramo único        | 14008A02109012,<br>14008A02109013 |

|                    |                                   |                      |
|--------------------|-----------------------------------|----------------------|
| <b>DESCRIPCIÓN</b> | <b>LONGITUD TOTAL (m)</b>         | 1856                 |
| NULL               | <b>ANCH. MEDIA FÍSICA (m)</b>     | 4                    |
|                    | <b>SUPERFICIE TOTAL (m²)</b>      | 7407.33              |
|                    | <b>COORDENADAS ETRS89.UTM-30N</b> |                      |
|                    | inicio_o_fin                      | X Y                  |
|                    | Punto Inicial                     | 322892,59 4264569,44 |
|                    | Punto Final                       | 322116,42 4262899,17 |

|                      |
|----------------------|
| <b>OBSERVACIONES</b> |
| NULL                 |



**INVENTARIO MUNICIPAL DE CAMINOS RURALES**  
 ILTMO. AYUNTAMIENTO DE BELALCÁZAR  
 (Córdoba)

**FICHA TÉCNICA**  
**Camino de La Raya**

**NÚMERO DE INVENTARIO**  
**243**

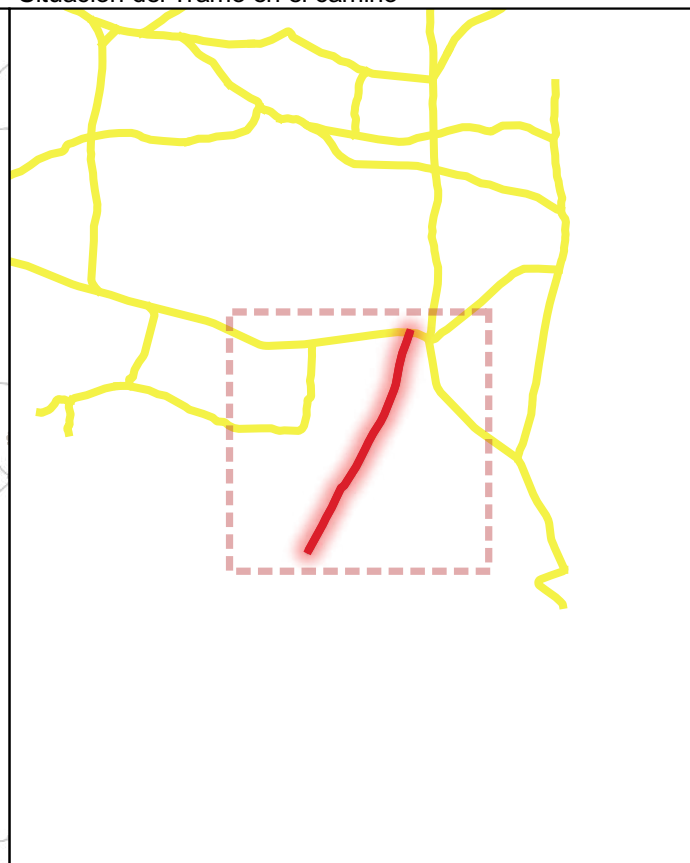
**DATOS GENERALES DEL CAMINO**  
 febrero 2023



Ubicación en el Municipio



Situación del Tramo en el camino



| CÓDIGO INV. | DENOMINACIÓN DEL CAMINO | TRAMO           |
|-------------|-------------------------|-----------------|
| 243         | Camino de La Raya       | 243_Tramo único |

| TITULARIDAD | Ayuntamiento de Belalcázar |
|-------------|----------------------------|
|-------------|----------------------------|

| COTITULARIDAD | OCUPACIÓN |
|---------------|-----------|
| :             |           |

| REFERENCIA CATASTRAL                | VÍA CON LA QUE COINCIDE |
|-------------------------------------|-------------------------|
| 140000002100012,<br>140000002100013 |                         |

| PARAJE |
|--------|
|        |

| OBSERVACIONES |
|---------------|
| NULL          |

|                                    |        |                             |                          |        |
|------------------------------------|--------|-----------------------------|--------------------------|--------|
| LONGITUD DEL TRAMO (m)             | 1856.8 | TIPO DE TRANSITABILIDAD     | MA : MAQUINARIA AGRÍCOLA |        |
| PENDIENTE DEL TRAMO (%)            | 0.96   | TIPO DE PAVIMENTACIÓN       | TI : TERRENO NATURAL     |        |
| ANCHURA DEL TRAMO (m)              | 7      | ESTADO DEL FIRME            | R : REGULAR              |        |
| TRAMO : COORDENADAS ETRS89.UTM-30N |        | ESTADO DE LA SEÑALIZACIÓN   | N : NO EXISTE            |        |
|                                    | P.K.   | X                           | Y                        | Cota   |
| ● Inicio                           | 0      | 322892,59                   | 4264569,44               | 522,08 |
| ● Final                            | 1856.8 | 322116,42                   | 4262899,17               | 539,82 |
| ESTADO DRENAJE TRANSVERSAL         |        | ESTADO DRENAJE LONGITUDINAL |                          |        |
| N : NO EXISTE                      |        | N : NO EXISTE               |                          |        |



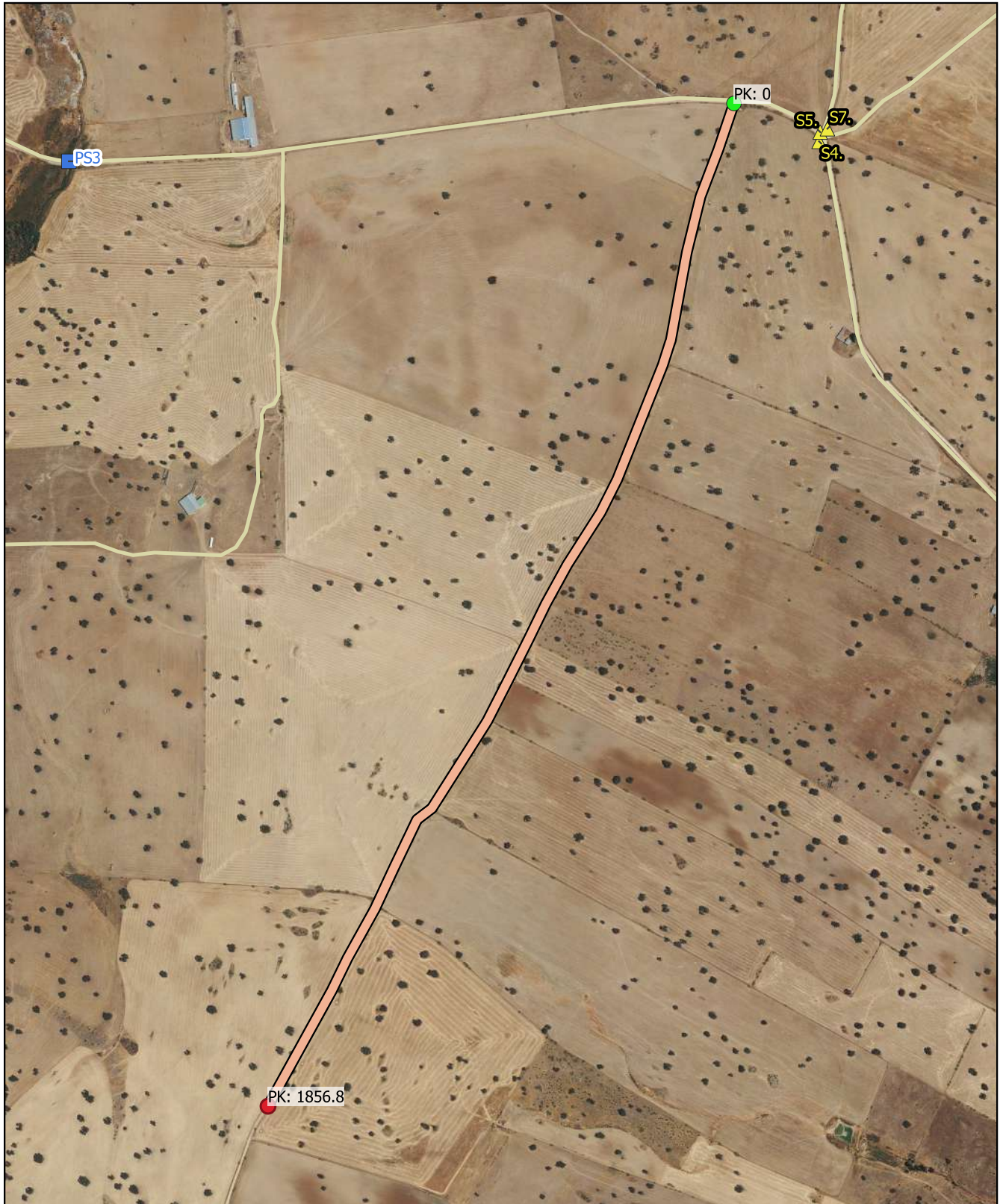
INVENTARIO MUNICIPAL DE CAMINOS RURALES  
 ILTMO. AYUNTAMIENTO DE BELALCÁZAR  
 (Córdoba)

# FICHA TÉCNICA

## Camino de La Raya

NÚMERO DE INVENTARIO  
**243**  
 243\_Tramo único  
 febrero 2023

|                    |                                |
|--------------------|--------------------------------|
| <b>CÓDIGO INV.</b> | <b>DENOMINACIÓN DEL CAMINO</b> |
| 243                | Camino de La Raya              |



Eje de Camino

**PK Eje Camino**

- FINAL DEL CAMINO
- INICIO DEL CAMINO

**Puntos\_I-F\_de\_tramos**

- INICIO DE CAMINO
- INICIO DE TRAMO
- Senalización
- Puntos Singulares



**Diputación de Córdoba**  
Delegación de Infraestructuras Rurales



**INVENTARIO MUNICIPAL DE CAMINOS RURALES**

ILTMO. AYUNTAMIENTO DE BELALCÁZAR (Córdoba)

## SEÑALIZACIÓN

| Identificador | Tipo | Código | Denominación | Estado | Coordenada X | Coordenada Y |
|---------------|------|--------|--------------|--------|--------------|--------------|
|---------------|------|--------|--------------|--------|--------------|--------------|

| CÓDIGO INV. | DENOMINACIÓN DEL CAMINO |
|-------------|-------------------------|
| <b>243</b>  | Camino de La Raya       |

## REPORTAJE FOTOGRÁFICO

|  | X         | Y          |
|--|-----------|------------|
| <span style="color: green;">●</span> Punto Inicial | 322892,59 | 4264569,44 |

|  | X         | Y          |
|--|-----------|------------|
| <span style="color: red;">●</span> Punto Final | 322116,42 | 4262899,17 |




# Inicio de tramo: 243\_Tramo nico

(243 → Camino de La Raya)



PK: 0

Coordenadas → X: 322892.59; Y: 4264569.44





|                    |                                |
|--------------------|--------------------------------|
| <b>CÓDIGO INV.</b> | <b>DENOMINACIÓN DEL CAMINO</b> |
| 244                | Camino 154                     |

**NOMBRE POPULAR U OTROS NOMBRES**  
 NULL

|                            |                            |
|----------------------------|----------------------------|
| <b>TITULARIDAD</b>         | <b>OTRAS TITULARIDADES</b> |
| Ayuntamiento de Belalcázar |                            |

|                      |                       |
|----------------------|-----------------------|
| <b>USO PRINCIPAL</b> | <b>USO SECUNDARIO</b> |
| AGROGANADERO         |                       |

**PARAJES O PARTIDOS RURALES QUE ATRAVIESA**  
 NULL

| TRAMIFICACIÓN |          |                        |                      |
|---------------|----------|------------------------|----------------------|
| PK Inicial    | PK Final | Denominación del Tramo | Referencia Catastral |
| 0             | 306,18   | 244_Tramo único        | 14008A04409020       |

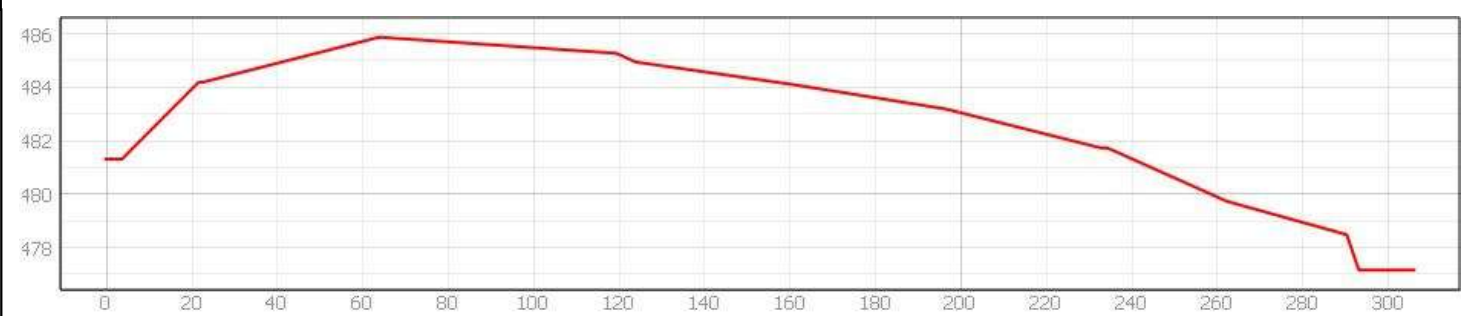
**DESCRIPCIÓN**  
 NULL



| <b>LONGITUD TOTAL (m)</b>     | 306       |            |
|-------------------------------|-----------|------------|
| <b>ANCH. MEDIA FÍSICA (m)</b> | 3.5       |            |
| <b>SUPERFICIE TOTAL (m²)</b>  | 1126.9    |            |
| COORDENADAS ETRS89.UTM-30N    |           |            |
| inicio_o_fin                  | X         | Y          |
| ● Punto Inicial               | 310624,78 | 4271897,41 |
| ● Punto Final                 | 310497,4  | 4271624,59 |



**OBSERVACIONES**  
 NULL



**INVENTARIO MUNICIPAL DE CAMINOS RURALES**  
 ILTMO. AYUNTAMIENTO DE BELALCÁZAR (Córdoba)

**FICHA TÉCNICA**  
**Camino 154**

**NÚMERO DE INVENTARIO**  
**244**

**DATOS GENERALES DEL CAMINO**  
 febrero 2023

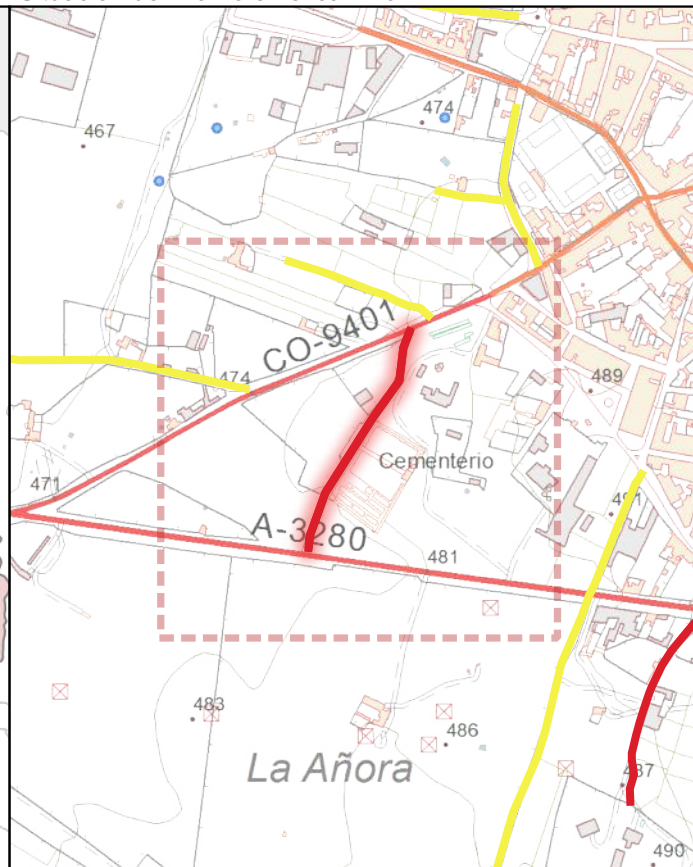




Ubicación en el Municipio



Situación del Tramo en el camino



| CÓDIGO INV. | DENOMINACIÓN DEL CAMINO | TRAMO           |
|-------------|-------------------------|-----------------|
| 244         | Camino 154              | 244_Tramo único |

|             |                            |
|-------------|----------------------------|
| TITULARIDAD | Ayuntamiento de Belalcázar |
|-------------|----------------------------|

|               |           |
|---------------|-----------|
| COTITULARIDAD | OCUPACIÓN |
| :             |           |

|                      |                         |
|----------------------|-------------------------|
| REFERENCIA CATASTRAL | VÍA CON LA QUE COINCIDE |
| 14008A04409020       |                         |

|        |
|--------|
| PARAJE |
|        |

|  |
|--|
| <b>OBSERVACIONES</b>                   |
| Arbolado, alumbrado público y acerado. |

|   |        |                                    |                        |        |
|---|--------|------------------------------------|------------------------|--------|
| LONGITUD DEL TRAMO (m)                    | 306.18 | <b>TIPO DE TRANSITABILIDAD</b>     | AU : AUTOMÓVILES       |        |
| PENDIENTE DEL TRAMO (%)                   | -1.36  | <b>TIPO DE PAVIMENTACIÓN</b>       | MB : MEZCLA BITUMINOSA |        |
| ANCHURA DEL TRAMO (m)                     | 15     | <b>ESTADO DEL FIRME</b>            | B : BUENO              |        |
| <b>TRAMO : COORDENADAS ETRS89.UTM-30N</b> |        | <b>ESTADO DE LA SEÑALIZACIÓN</b>   | R : REGULAR            |        |
|   | P.K.   | X                                  | Y                      | Cota   |
| ● Inicio                                  | 0      | 310624,78                          | 4271897,41             | 481,31 |
| ● Final                                   | 306.18 | 310497,4                           | 4271624,59             | 477,15 |
| <b>ESTADO DRENAJE TRANSVERSAL</b>         |        | <b>ESTADO DRENAJE LONGITUDINAL</b> |                        |        |
| N : NO EXISTE                             |        | B : BUENO                          |                        |        |



**INVENTARIO MUNICIPAL DE CAMINOS RURALES**  
 ILTMO. AYUNTAMIENTO DE BELALCÁZAR  
 (Córdoba)

|  |                      |                 |
|--|----------------------|-----------------|
| <h1>FICHA TÉCNICA</h1> <h2>Camino 154</h2> | NÚMERO DE INVENTARIO | 244_Tramo único |
|  | <b>244</b>           | febrero 2023    |

|                    |                                |
|--------------------|--------------------------------|
| <b>CÓDIGO INV.</b> | <b>DENOMINACIÓN DEL CAMINO</b> |
| 244                | Camino 154                     |



Eje de Camino

**PK Eje Camino**

- FINAL DEL CAMINO
- INICIO DEL CAMINO

**Puntos\_I-F\_de\_tramos**

- INICIO DE CAMINO
- INICIO DE TRAMO
- Senalización
- Puntos Singulares



**Diputación de Córdoba**  
Delegación de Infraestructuras Rurales



**INVENTARIO MUNICIPAL DE CAMINOS RURALES**

ILTMO. AYUNTAMIENTO DE BELALCÁZAR (Córdoba)

## SEÑALIZACIÓN

| Identificador | Tipo     | Código | Denominación         | Estado | Coordenada X | Coordenada Y |
|---------------|----------|--------|----------------------|--------|--------------|--------------|
| S56.          | VERTICAL | R2.    | STOP.                | BUENO  | 310627,03    | 4271894,63   |
| S57.          | VERTICAL | R201.  | Límite de peso.      | MALO   | 310617,74    | 4271891,11   |
| S58.          | VERTICAL | R2.    | STOP.                | BUENO  | 310482,26    | 4271628,89   |
| S59.          | VERTICAL | R201.  | Límite de peso.      | MALO   | 310496,34    | 4271627,94   |
| S60.          | VERTICAL | R301.  | Límite de velocidad. | MALO   | 310496,33    | 4271627,62   |
| S61.          | VERTICAL | S520.  | Informativa.         | BUENO  | 310480,54    | 4271626,13   |
| S62.          | VERTICAL | S520.  | Informativa.         | BUENO  | 310496,43    | 4271623,73   |

| CÓDIGO INV. | DENOMINACIÓN DEL CAMINO |
|-------------|-------------------------|
| <b>244</b>  | Camino 154              |

## REPORTAJE FOTOGRÁFICO

|                 | X         | Y          |
|-----------------|-----------|------------|
| ● Punto Inicial | 310624,78 | 4271897,41 |

|               | X        | Y          |
|---------------|----------|------------|
| ● Punto Final | 310497,4 | 4271624,59 |




# Inicio de tramo: 244\_Tramo nico

(244 → Camino 154)



PK: 0

Coordenadas → X: 310624.78; Y: 4271897.41





**PS148: OTRO → (Cementerio.)**

(244 - Camino 154)



. · ||| (.)

Coordenadas → X: 310525.55 ; Y: 4271693.69 · ||| Estado: BUENO

**Observaciones: .**



|                    |                                |
|--------------------|--------------------------------|
| <b>CÓDIGO INV.</b> | <b>DENOMINACIÓN DEL CAMINO</b> |
| 245                |                                |

|                                       |
|---------------------------------------|
| <b>NOMBRE POPULAR U OTROS NOMBRES</b> |
|                                       |

|                            |                            |
|----------------------------|----------------------------|
| <b>TITULARIDAD</b>         | <b>OTRAS TITULARIDADES</b> |
| Ayuntamiento de Belalcázar |                            |

|                      |                       |
|----------------------|-----------------------|
| <b>USO PRINCIPAL</b> | <b>USO SECUNDARIO</b> |
| AGROGANADERO         |                       |

|   |
|---|
| <b>PARAJES O PARTIDOS RURALES QUE ATRAVIESA</b> |
| NULL  |

|                      |          |                        |                      |
|----------------------|----------|------------------------|----------------------|
| <b>TRAMIFICACIÓN</b> |          |                        |                      |
| PK Inicial           | PK Final | Denominación del Tramo | Referencia Catastral |
| 0                    | 551,19   | 245_Tramo único        | 14008A06509009       |

|                    |
|--------------------|
| <b>DESCRIPCIÓN</b> |
| NULL               |



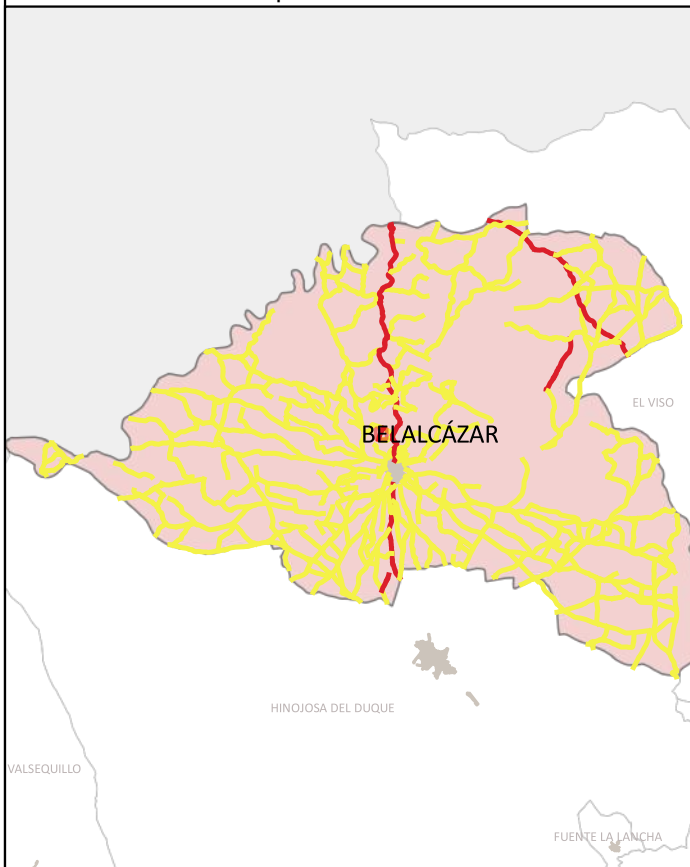
|                                   |           |            |
|-----------------------------------|-----------|------------|
| <b>LONGITUD TOTAL (m)</b>         | 551       |            |
| <b>ANCH. MEDIA FÍSICA (m)</b>     | 4.5       |            |
| <b>SUPERFICIE TOTAL (m²)</b>      | 2599.78   |            |
| <b>COORDENADAS ETRS89.UTM-30N</b> |           |            |
| inicio_o_fin                      | X         | Y          |
| ● Punto Inicial                   | 310481,02 | 4273321,6  |
| ● Punto Final                     | 310701,71 | 4273815,38 |

|                      |
|----------------------|
| <b>OBSERVACIONES</b> |
| NULL                 |


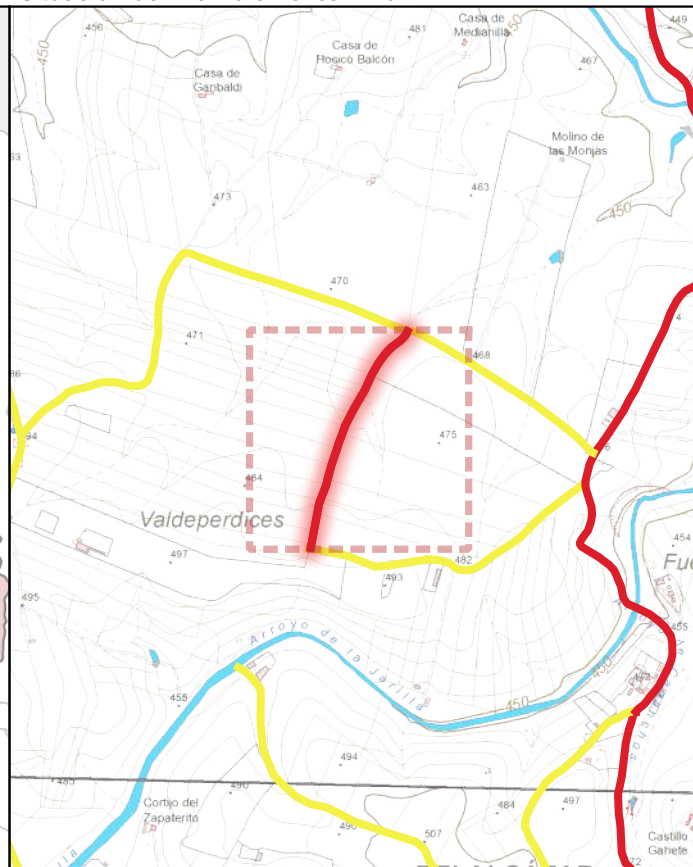




Ubicación en el Municipio



Situación del Tramo en el camino



| CÓDIGO INV. | DENOMINACIÓN DEL CAMINO | TRAMO           |
|-------------|-------------------------|-----------------|
| 245         |                         | 245_Tramo único |

|             |                            |
|-------------|----------------------------|
| TITULARIDAD | Ayuntamiento de Belalcázar |
|-------------|----------------------------|

|               |           |
|---------------|-----------|
| COTITULARIDAD | OCUPACIÓN |
| :             | Usurpado. |

|                      |                         |
|----------------------|-------------------------|
| REFERENCIA CATASTRAL | VÍA CON LA QUE COINCIDE |
| 14008A06509009       |                         |

|        |
|--------|
| PARAJE |
|        |

|               |
|---------------|
| OBSERVACIONES |
| NULL          |

|                                    |        |                            |                             |
|------------------------------------|--------|----------------------------|-----------------------------|
| LONGITUD DEL TRAMO (m)             | 551.19 | TIPO DE TRANSITABILIDAD    | PE : PEATONES               |
| PENDIENTE DEL TRAMO (%)            | -4.82  | TIPO DE PAVIMENTACIÓN      | TI : TERRENO NATURAL        |
| ANCHURA DEL TRAMO (m)              | 0      | ESTADO DEL FIRME           | ESTADO DE LA SEÑALIZACIÓN   |
| TRAMO : COORDENADAS ETRS89.UTM-30N |        | N : NO EXISTE              | N : NO EXISTE               |
|                                    |        | ESTADO DRENAJE TRANSVERSAL | ESTADO DRENAJE LONGITUDINAL |
|                                    |        | N : NO EXISTE              | N : NO EXISTE               |

|          | P.K.   | X         | Y          | Cota   |
|----------|--------|-----------|------------|--------|
| ● Inicio | 0      | 310481,02 | 4273321,6  | 488,28 |
| ● Final  | 551.19 | 310701,71 | 4273815,38 | 461,71 |



INVENTARIO MUNICIPAL DE CAMINOS RURALES  
 ILTMO. AYUNTAMIENTO DE BELALCÁZAR (Córdoba)


## FICHA TÉCNICA

### Servidumbre de Haza del Roble



|                      |                 |
|----------------------|-----------------|
| NÚMERO DE INVENTARIO | 245_Tramo único |
| <b>245</b>           | febrero 2023    |

|                    |                                |
|--------------------|--------------------------------|
| <b>CÓDIGO INV.</b> | <b>DENOMINACIÓN DEL CAMINO</b> |
| 245                |                                |







 Eje de Camino

**PK Eje Camino**

-  FINAL DEL CAMINO
-  INICIO DEL CAMINO

**Puntos\_I-F\_de\_tramos**

-  INICIO DE CAMINO
-  INICIO DE TRAMO
-  Senalización
-  Puntos Singulares



**Diputación de Córdoba**  
Delegación de Infraestructuras Rurales



**INVENTARIO MUNICIPAL DE CAMINOS RURALES**

ILTMO. AYUNTAMIENTO DE  
BELALCÁZAR  
(Córdoba)



## SEÑALIZACIÓN

| Identificador | Tipo | Código | Denominación | Estado | Coordenada X | Coordenada Y |
|---------------|------|--------|--------------|--------|--------------|--------------|
|---------------|------|--------|--------------|--------|--------------|--------------|

| CÓDIGO INV. | DENOMINACIÓN DEL CAMINO |
|-------------|-------------------------|
| <b>245</b>  |                         |

## REPORTAJE FOTOGRÁFICO


|  | X         | Y         |
|--|-----------|-----------|
| <span style="color: green;">●</span> Punto Inicial | 310481,02 | 4273321,6 |

|  | X         | Y          |
|--|-----------|------------|
| <span style="color: red;">●</span> Punto Final | 310701,71 | 4273815,38 |




# Inicio de tramo: 245\_Tramo nico

(245 → Servidumbre de Haza del Roble )



PK: 0

Coordenadas → X: 310481.02; Y: 4273321.6



|                    |                                |
|--------------------|--------------------------------|
| <b>CÓDIGO INV.</b> | <b>DENOMINACIÓN DEL CAMINO</b> |
| 246                | Cañada Real de la Mesta        |

|                                       |
|---------------------------------------|
| <b>NOMBRE POPULAR U OTROS NOMBRES</b> |
|                                       |

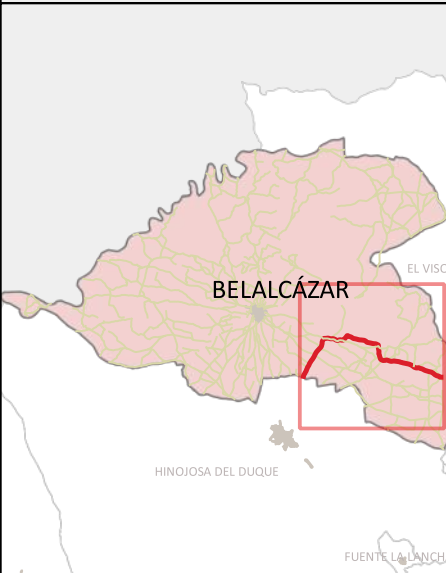
|                    |                            |
|--------------------|----------------------------|
| <b>TITULARIDAD</b> | <b>OTRAS TITULARIDADES</b> |
| Junta de Andalucía |                            |

|                      |                       |
|----------------------|-----------------------|
| <b>USO PRINCIPAL</b> | <b>USO SECUNDARIO</b> |
| GANADERO             |                       |

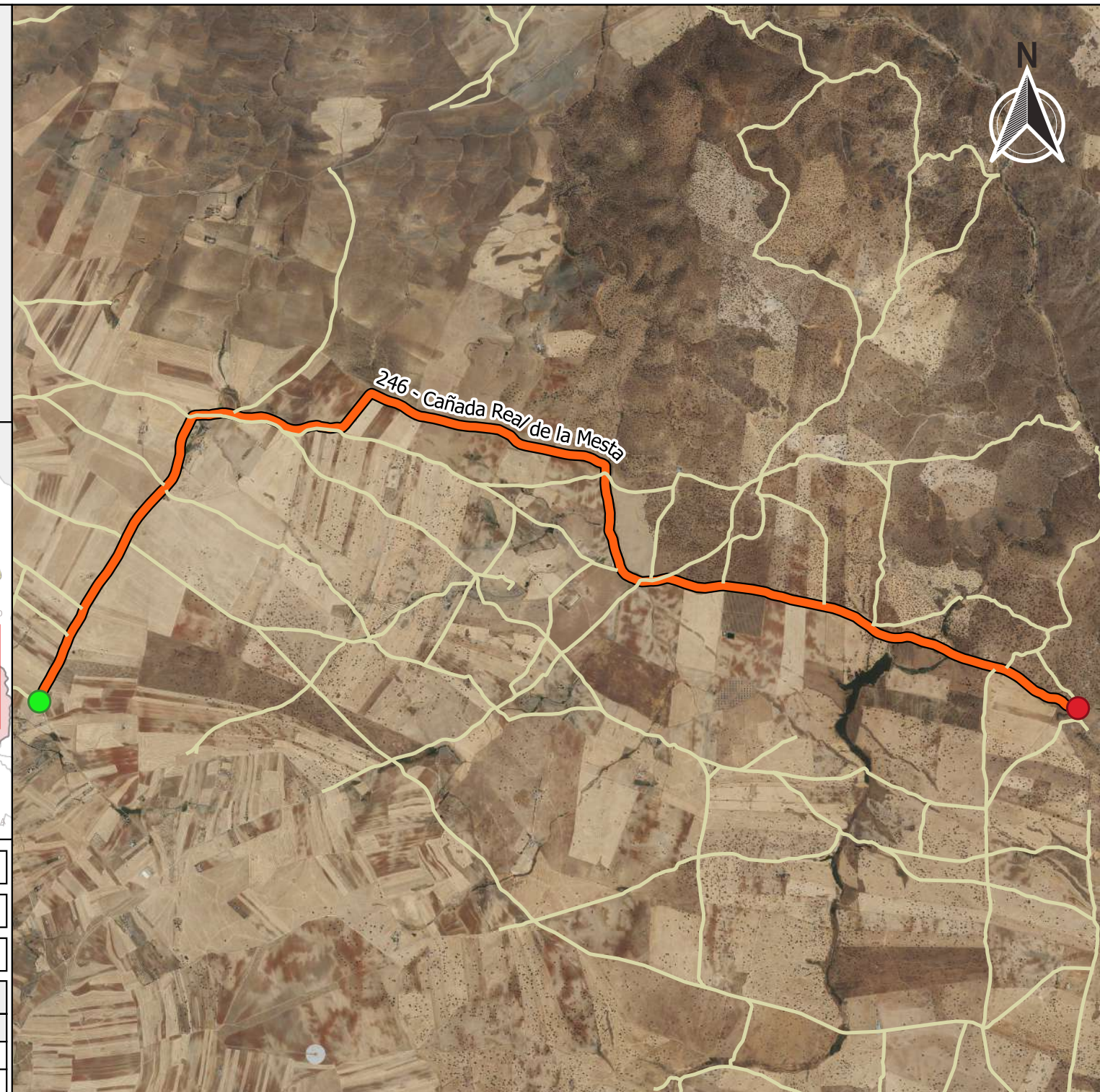
|   |
|---|
| <b>PARAJES O PARTIDOS RURALES QUE ATRAVIESA</b> |
| NULL  |

|                      |          |                        |                      |
|----------------------|----------|------------------------|----------------------|
| <b>TRAMIFICACIÓN</b> |          |                        |                      |
| PK Inicial           | PK Final | Denominación del Tramo | Referencia Catastral |
|                      |          |                        |                      |

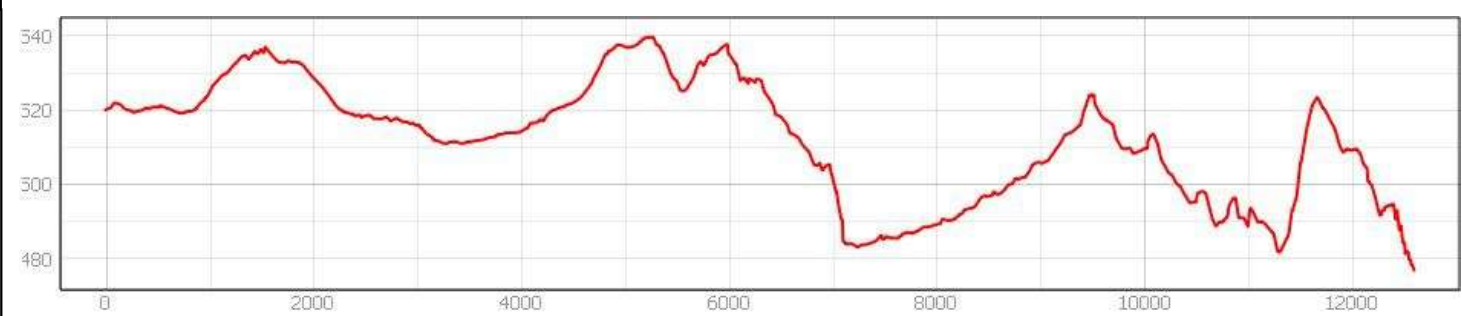
|                    |
|--------------------|
| <b>DESCRIPCIÓN</b> |
| NULL               |

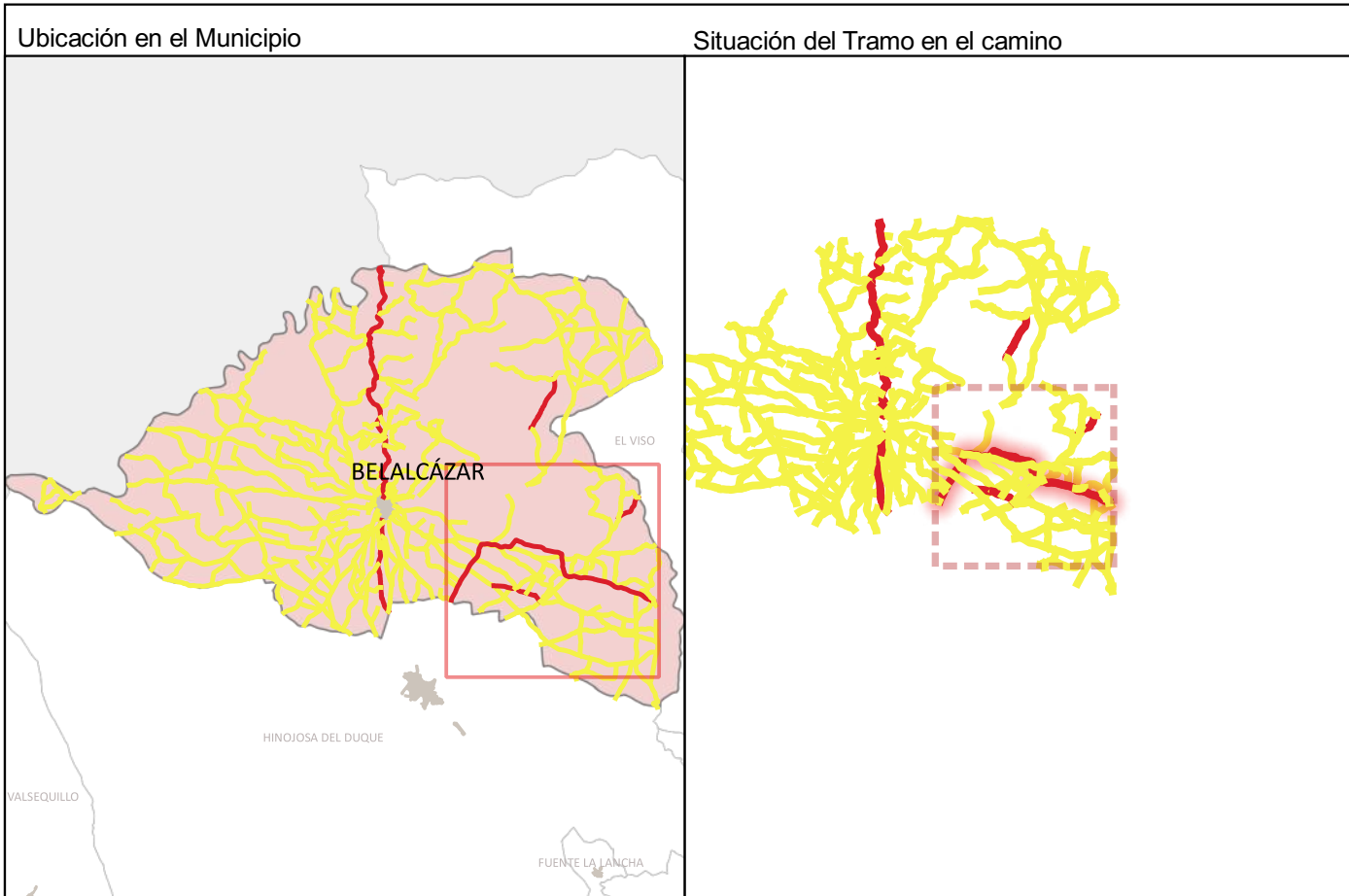


|                                   |           |            |
|-----------------------------------|-----------|------------|
| <b>LONGITUD TOTAL (m)</b>         | 12596     |            |
| <b>ANCH. MEDIA FÍSICA (m)</b>     | 70        |            |
| <b>SUPERFICIE TOTAL (m²)</b>      | 913410.42 |            |
| <b>COORDENADAS ETRS89.UTM-30N</b> |           |            |
| inicio_o_fin                      | X         | Y          |
| ● Punto Inicial                   | 314393,55 | 4267509,11 |
| ● Punto Final                     | 323916,96 | 4267449,27 |



|                      |
|----------------------|
| <b>OBSERVACIONES</b> |
| NULL                 |

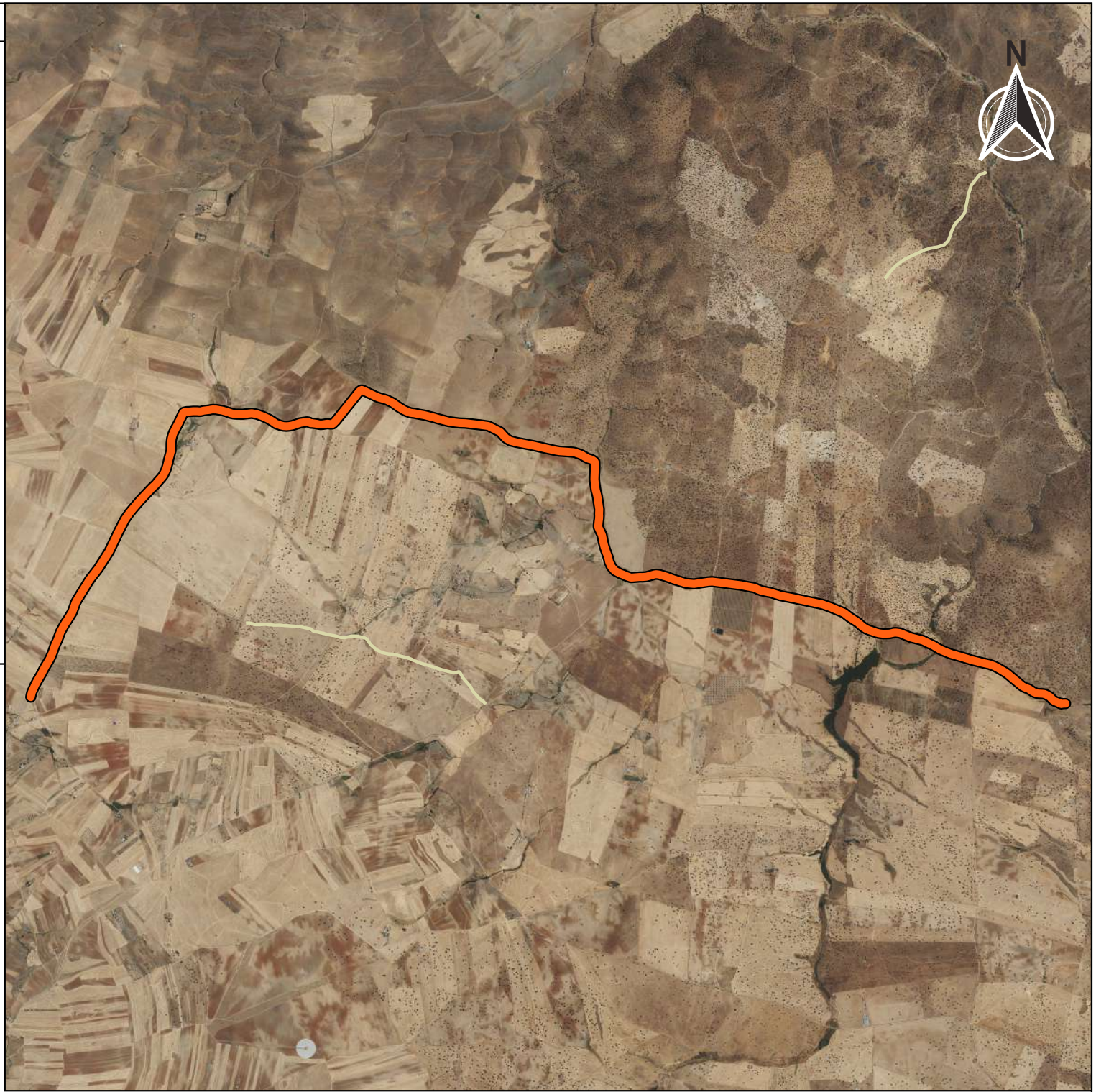




|                                     |                                |                 |
|-------------------------------------|--------------------------------|-----------------|
| <b>CÓDIGO INV.</b>                  | <b>DENOMINACIÓN DEL CAMINO</b> | <b>TRAMO</b>    |
| 246                                 | Cañada Real de la Mesta        | 246_Tramo único |
| <b>TITULARIDAD</b>                  | Junta de Andalucía             |                 |
| <b>COTITULARIDAD</b>                | :                              |                 |
| <b>REFERENCIA CATASTRAL</b>         | <b>VÍA CON LA QUE COINCIDE</b> |                 |
| 140008002400009,<br>140008005100153 |                                |                 |
| <b>PARAJE</b>                       |                                |                 |

**OBSERVACIONES**

Conserva la anchura real durante todo el trayecto. Aunque, se localizan algunas sendas por las que se transita, según las condiciones del terreno. El resto del recorrido, se encuentra invadido por vegetación.



|   |          |                                   |                                    |   |
|---|----------|-----------------------------------|------------------------------------|---|
| <b>LONGITUD DEL TRAMO (m)</b>             | 12596.42 | <b>TIPO DE TRANSITABILIDAD</b>    | MA : MAQUINARIA AGRÍCOLA           |   |
| <b>PENDIENTE DEL TRAMO (%)</b>            | -0.34    | <b>TIPO DE PAVIMENTACIÓN</b>      | TI : TERRENO NATURAL               |   |
| <b>ANCHURA DEL TRAMO (m)</b>              | 70       | <b>ESTADO DEL FIRME</b>           | R : REGULAR                        | <b>ESTADO DE LA SEÑALIZACIÓN</b><br>B : BUENO |
| <b>TRAMO : COORDENADAS ETRS89.UTM-30N</b> |          | <b>ESTADO DRENAJE TRANSVERSAL</b> | <b>ESTADO DRENAJE LONGITUDINAL</b> |   |
|   | P.K.     | X                                 | Y                                  | Cota  |
| ● Inicio                                  | 12596.42 | 323916,96                         | 4267449,27                         | 476,84  |
| ● Final                                   | 0        | 314393,55                         | 4267509,11                         | 520,1   |
|   |          |                                   |                                    | N : NO EXISTE                                 |
|   |          |                                   |                                    | M : MALO                                      |



**INVENTARIO MUNICIPAL DE CAMINOS RURALES**  
 ILTMO. AYUNTAMIENTO DE BELALCÁZAR  
 (Córdoba)

# FICHA TÉCNICA

## Cañada Real de la Mesta

NÚMERO DE INVENTARIO  
**246**  
 246\_Tramo único  
 febrero 2023

|                    |                                |
|--------------------|--------------------------------|
| <b>CÓDIGO INV.</b> | <b>DENOMINACIÓN DEL CAMINO</b> |
| <b>246</b>         | Cañada Real de la Mesta        |



Eje de Camino

**PK Eje Camino**

- FINAL DEL CAMINO
- INICIO DEL CAMINO

**Puntos\_I-F\_de\_tramos**

- INICIO DE CAMINO
- INICIO DE TRAMO
- Senalización
- Puntos Singulares



**Diputación de Córdoba**  
Delegación de Infraestructuras Rurales



**INVENTARIO MUNICIPAL DE CAMINOS RURALES**

ILTMO. AYUNTAMIENTO DE BELALCÁZAR (Córdoba)

## SEÑALIZACIÓN

| Identificador | Tipo     | Código | Denominación | Estado | Coordenada X | Coordenada Y |
|---------------|----------|--------|--------------|--------|--------------|--------------|
| S8.           | VERTICAL | S520.  | Informativa. | BUENO  | 323141,94    | 4267797,13   |
| S9.           | VERTICAL | S520.  | Informativa. | BUENO  | 323155,52    | 4267807,59   |
| S10.          | VERTICAL | S520.  | Informativa. | BUENO  | 323891,83    | 4267459,33   |
| S11.          | VERTICAL | S520.  | Informativa. | BUENO  | 323901,93    | 4267453,9    |

| CÓDIGO INV. | DENOMINACIÓN DEL CAMINO |
|-------------|-------------------------|
| <b>246</b>  | Cañada Real de la Mesta |

## REPORTAJE FOTOGRÁFICO

|                 | X         | Y          |
|-----------------|-----------|------------|
| ● Punto Inicial | 314393,55 | 4267509,11 |

|               | X         | Y          |
|---------------|-----------|------------|
| ● Punto Final | 323916,96 | 4267449,27 |




# Inicio de tramo: 246\_Tramo nico

(246 → Cañada Real de la Mesta)



PK: 0

Coordenadas → X: 314393.55; Y: 4267509.11



## PS24: PUENTE (.)

(246 - Cañada Real de la Mesta)



. · ||| (.)

Coordenadas → X: 322187.22 ; Y: 4268113.81 · ||| Estado: REGULAR

**Observaciones:** .



## PS25: OTRO → (Túmulo funerario del Neolítico.)

(246 - Cañada Real de la Mesta)



. · ||| ( Bien de Interés Cultural Protegido )

Coordenadas → X: 321066.92 ; Y: 4268491.41 · ||| Estado: REGULAR

**Observaciones:** .

