



CÓDIGO INV.	DENOMINACIÓN DEL CAMINO
112	Camino 38

NOMBRE POPULAR U OTROS NOMBRES
 NULL

TITULARIDAD	OTRAS TITULARIDADES
Ayuntamiento de Belalcázar	

USO PRINCIPAL	USO SECUNDARIO
AGROGANADERO	

PARAJES O PARTIDOS RURALES QUE ATRAVIESA
 NULL

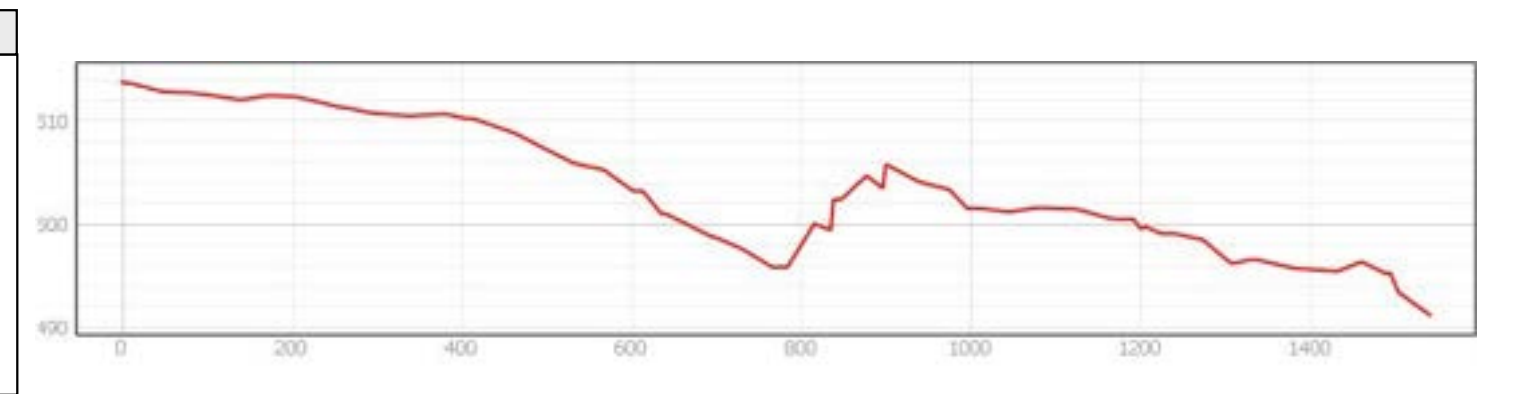
TRAMIFICACIÓN			
PK Inicial	PK Final	Denominación del Tramo	Referencia Catastral
0	405,05	112_Tramo 1	14008A04709009
405,05	1310,64	112_Tramo 2	14008A04709009, 14008A04709011
1310,64	1540,66	112_Tramo 3	14008A04709011

DESCRIPCIÓN
 NULL



LONGITUD TOTAL (m)	1540	
ANCH. MEDIA FÍSICA (m)	18	
SUPERFICIE TOTAL (m²)	24657.77	
COORDENADAS ETRS89.UTM-30N		
inicio_o_fin	X	Y
● Punto Final	319681,12	4268716,26
● Punto Inicial	318411,25	4269496,97

OBSERVACIONES
 NULL



INVENTARIO MUNICIPAL DE CAMINOS RURALES
 ILTMO. AYUNTAMIENTO DE BELALCÁZAR (Córdoba)

FICHA TÉCNICA

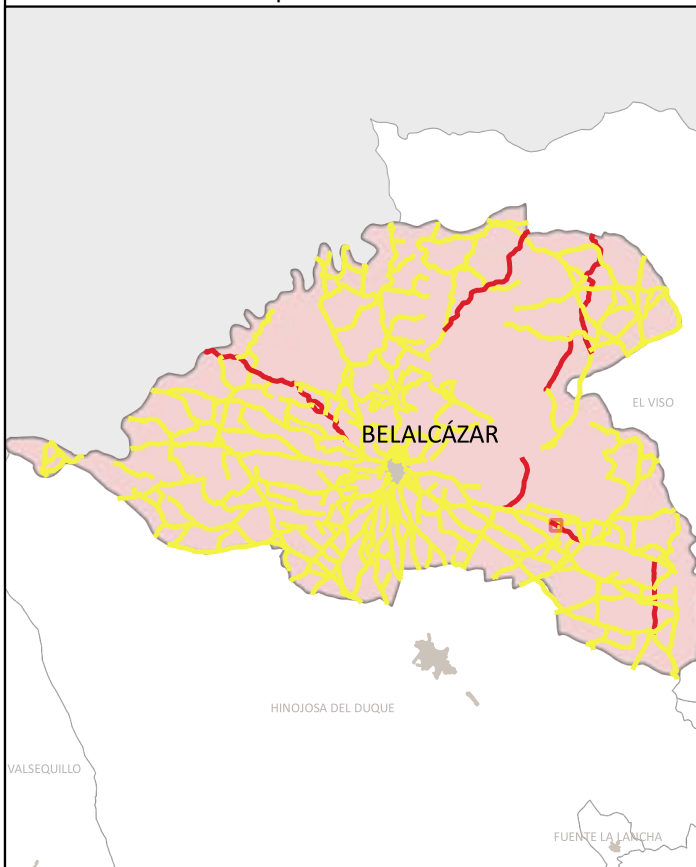
Camino 38

NÚMERO DE INVENTARIO
112

DATOS GENERALES DEL CAMINO
 febrero 2023



Ubicación en el Municipio



Situación del Tramo en el camino



CÓDIGO INV.	DENOMINACIÓN DEL CAMINO	TRAMO
11	Camino 38	11 _Tramo 1

TITULARIDAD	Ayuntamiento de Belalcázar
-------------	----------------------------

COTITULARIDAD	:	OCUPACIÓN	
---------------	---	-----------	--

REFERENCIA CATASTRAL	14008A04 09009	VÍA CON LA QUE COINCIDE	
----------------------	----------------	-------------------------	--

PARAJE	
--------	--

OBSERVACIONES	NULL
---------------	------

LONGITUD DEL TRAMO (m)	40 .0
------------------------	-------

PENDIENTE DEL TRAMO (%)	-0.8
-------------------------	------

ANCHURA DEL TRAMO (m)	6
-----------------------	---

TRAMO : COORDENADAS ETRS89.UTM-30N				
P.K.	X	Y	Cota	

● Inicio	405.05	318751,85	4269285,37	510,22
● Final	0	318411,25	4269496,97	513,75

TIPO DE TRANSITABILIDAD	MA : MA UINARIAA R COLA
-------------------------	-------------------------

TIPO DE PAVIMENTACIÓN	TI : TERRENO NATURAL
-----------------------	----------------------

ESTADO DEL FIRME	B : BUENO	ESTADO DE LA SEÑALIZACIÓN	N : NO EXISTE
------------------	-----------	---------------------------	---------------

ESTADO DRENAJE TRANSVERSAL	N : NO EXISTE	ESTADO DRENAJE LONGITUDINAL	N : NO EXISTE
----------------------------	---------------	-----------------------------	---------------

ESTADO DRENAJE TRANSVERSAL	N : NO EXISTE	ESTADO DRENAJE LONGITUDINAL	N : NO EXISTE
----------------------------	---------------	-----------------------------	---------------



INVENTARIO MUNICIPAL DE CAMINOS RURALES
 ILTMO. AYUNTAMIENTO DE BELALCÁZAR
 (Córdoba)

FICHA TÉCNICA

Camino 38

NÚMERO DE INVENTARIO

11

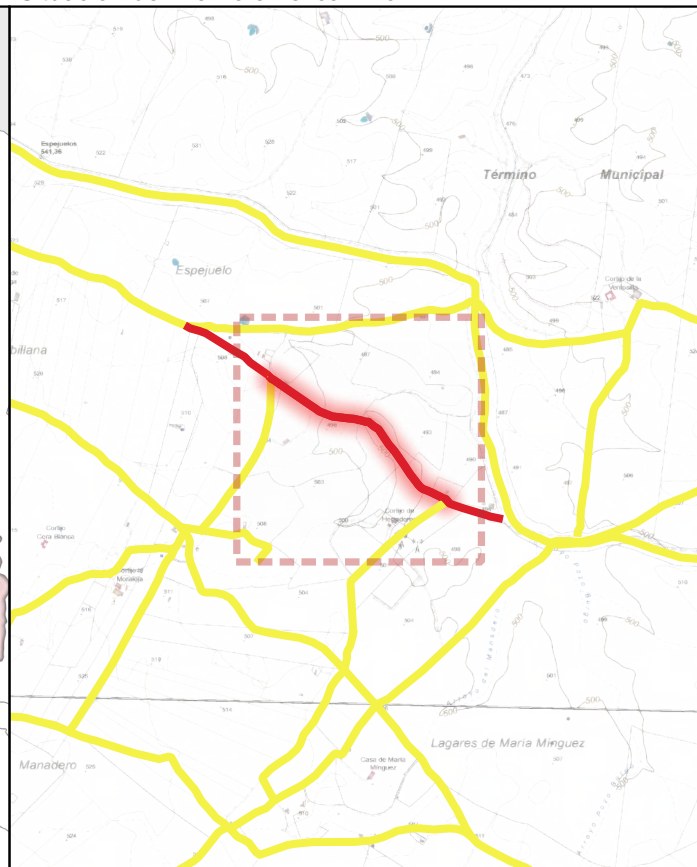
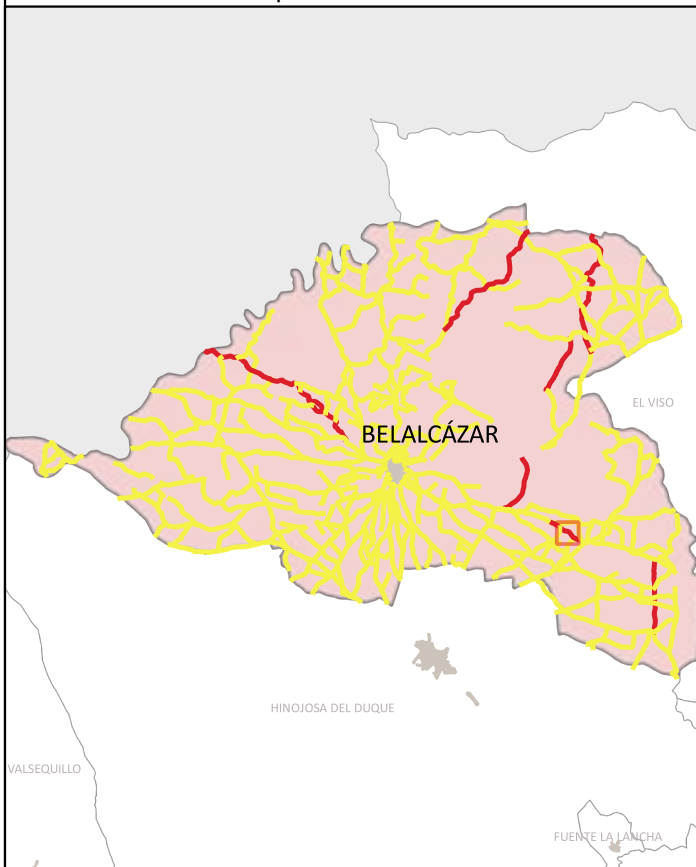
11 _Tramo 1

febrero 2023



Ubicación en el Municipio

Situación del Tramo en el camino



CÓDIGO INV.	DENOMINACIÓN DEL CAMINO	TRAMO
11	Camino 38	11 _Tramo

TITULARIDAD	Ayuntamiento de Belalcázar
-------------	----------------------------

COTITULARIDAD	:	OCUPACIÓN	
---------------	---	-----------	--

REFERENCIA CATASTRAL	VÍA CON LA QUE COINCIDE
140000004 000000 140000004 000011	

PARAJE	
--------	--

OBSERVACIONES	NULL
---------------	------

LONGITUD DEL TRAMO (m)	90 . 9
------------------------	--------

PENDIENTE DEL TRAMO (%)	-1.
-------------------------	-----

ANCHURA DEL TRAMO (m)	
-----------------------	--

TRAMO : COORDENADAS ETRS89.UTM-30N				
P.K.	X	Y	Cota	
● Inicio	405.05	318751,85	4269285,37	510,22
● Final	1310.64	319466,65	4268790,61	496,23

TIPO DE TRANSITABILIDAD	PE : PEATONES
-------------------------	---------------

TIPO DE PAVIMENTACIÓN	TI : TERRENO NATURAL
-----------------------	----------------------

ESTADO DEL FIRME	ESTADO DE LA SEÑALIZACIÓN
M : MALO	N : NO EXISTE

ESTADO DRENAJE TRANSVERSAL	ESTADO DRENAJE LONGITUDINAL
N : NO EXISTE	N : NO EXISTE

ESTADO DRENAJE TRANSVERSAL	ESTADO DRENAJE LONGITUDINAL
N : NO EXISTE	N : NO EXISTE

ESTADO DRENAJE TRANSVERSAL	ESTADO DRENAJE LONGITUDINAL
N : NO EXISTE	N : NO EXISTE

ESTADO DRENAJE TRANSVERSAL	ESTADO DRENAJE LONGITUDINAL
N : NO EXISTE	N : NO EXISTE



INVENTARIO MUNICIPAL DE CAMINOS RURALES
 ILTMO. AYUNTAMIENTO DE BELALCÁZAR
 (Córdoba)

FICHA TÉCNICA

Camino 38

NÚMERO DE INVENTARIO

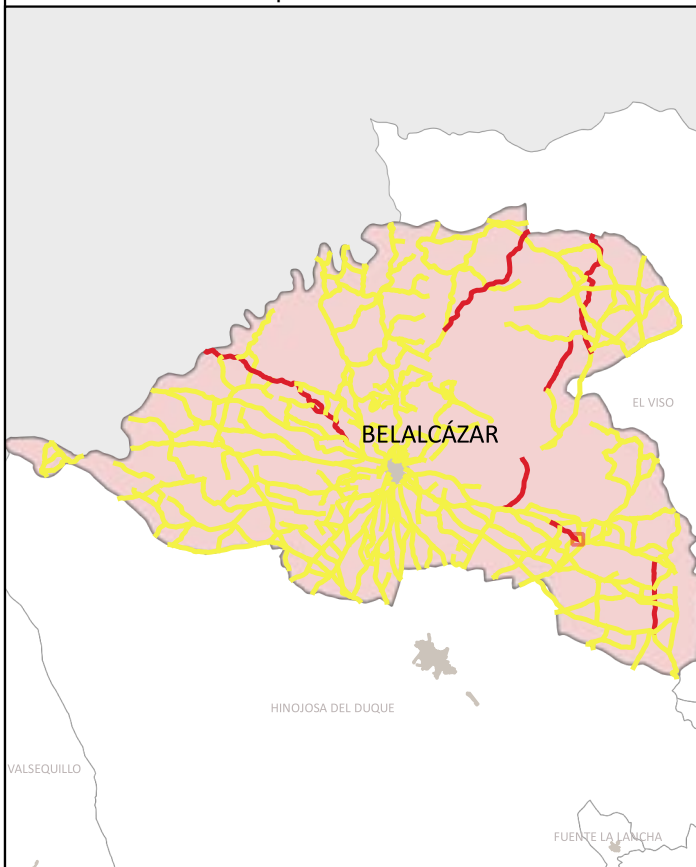
11

11 _Tramo

febrero 2023



Ubicación en el Municipio



Situación del Tramo en el camino



CÓDIGO INV.	DENOMINACIÓN DEL CAMINO	TRAMO
11	Camino 38	11 _Tramo 3

TITULARIDAD	Ayuntamiento de Belalcázar
-------------	----------------------------

COTITULARIDAD	OCUPACIÓN
:	

REFERENCIA CATASTRAL	VÍA CON LA QUE COINCIDE
14008A04 09011	

PARAJE

OBSERVACIONES
NULL

LONGITUD DEL TRAMO (m)	230.02
------------------------	--------

PENDIENTE DEL TRAMO (%)	-2.18
-------------------------	-------

ANCHURA DEL TRAMO (m)	4
-----------------------	---

TRAMO : COORDENADAS ETRS89.UTM-30N				
P.K.	X	Y	Cota	

● Inicio	1310.64	319466,65	4268790,61	496,23
● Final	1540.66	319681,11	4268716,26	491,2

TIPO DE TRANSITABILIDAD

MA : MA UINARIAA R COLA

TIPO DE PAVIMENTACIÓN

TI : TERRENO NATURAL

ESTADO DEL FIRME	ESTADO DE LA SEÑALIZACIÓN
------------------	---------------------------

M : MALO	N : NO EXISTE
----------	---------------

ESTADO DRENAJE TRANSVERSAL	ESTADO DRENAJE LONGITUDINAL
----------------------------	-----------------------------

N : NO EXISTE	N : NO EXISTE
---------------	---------------



INVENTARIO MUNICIPAL DE CAMINOS RURALES
 ILTMO. AYUNTAMIENTO DE BELALCÁZAR
 (Córdoba)

FICHA TÉCNICA

Camino 38

NÚMERO DE INVENTARIO


11

11 _Tramo 3

febrero 2023

CÓDIGO INV.	DENOMINACIÓN DEL CAMINO
11	Camino 38







 Eje de Camino

PK Eje Camino

-  FINAL DEL CAMINO
-  INICIO DEL CAMINO

Puntos_I-F_de_tramos

-  INICIO DE CAMINO
-  INICIO DE TRAMO
-  Senalización
-  Puntos Singulares



Diputación de Córdoba
Delegación de Infraestructuras Rurales



**INVENTARIO MUNICIPAL
DE CAMINOS RURALES**

ILTMO. AYUNTAMIENTO DE
BELALCÁZAR
(Córdoba)



SEÑALIZACIÓN

Identificador	Tipo	Código	Denominación	Estado	Coordenada X	Coordenada Y
---------------	------	--------	--------------	--------	--------------	--------------

CÓDIGO INV.	DENOMINACIÓN DEL CAMINO
11	Camino 38

REPORTAJE FOTOGRÁFICO

	X	Y
● Punto Inicial	318411,25	4269496,97

	X	Y
● Punto Final	319681,12	4268716,26



Diputación de Córdoba
Delegación de Infraestructuras Rurales



**INVENTARIO MUNICIPAL
DE CAMINOS RURALES**

ILTMO. AYUNTAMIENTO DE
BELALCÁZAR
(Córdoba)


Inicio de tramo: 11 _Tramo 1

(112 → Camino 38)



PK: 0

Coordenadas → X: 318411.25; Y: 4269496.97




Inicio de tramo: 11 _Tramo

(112 → Camino 38)



PK: 405.05

Coordenadas → X: 318751.85; Y: 4269285.37



Inicio de tramo: 11 _Tramo

(112 → Camino 38)



PK: 1310.64

Coordenadas → X: 319466.65; Y: 4268790.61





CÓDIGO INV.	DENOMINACIÓN DEL CAMINO
113	Camino 39

NOMBRE POPULAR U OTROS NOMBRES

TITULARIDAD	OTRAS TITULARIDADES
Ayuntamiento de Belalcázar	

USO PRINCIPAL	USO SECUNDARIO
AGROGANADERO	

PARAJES O PARTIDOS RURALES QUE ATRAVIESA
NULL

TRAMIFICACIÓN			
PK Inicial	PK Final	Denominación del Tramo	Referencia Catastral
0	76,59	113_Tramo 1	14008A04709005
76,59	442,54	113_Tramo 2	14008A04709005

DESCRIPCIÓN
NULL

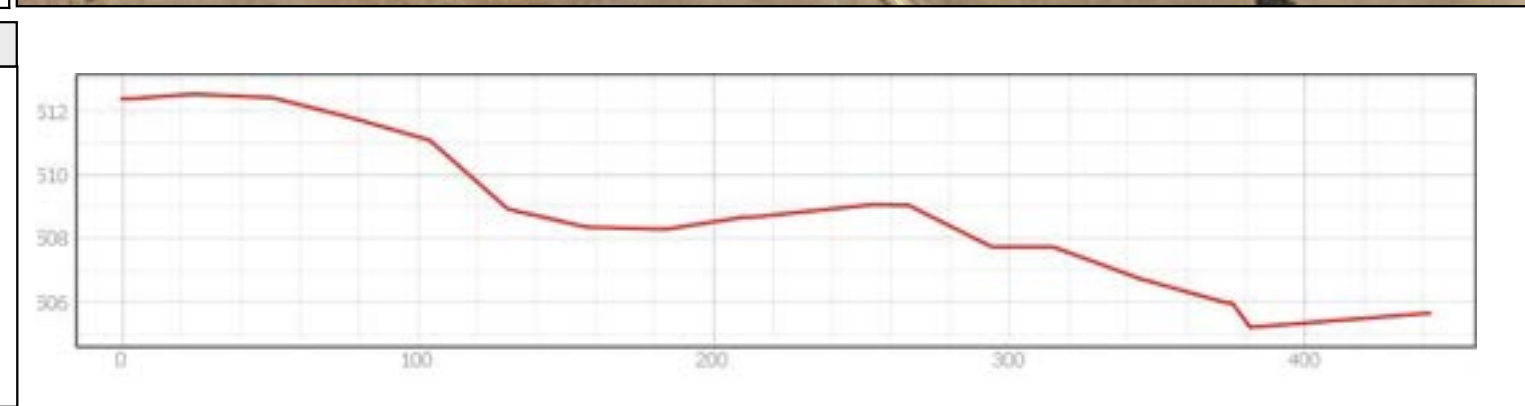


LONGITUD TOTAL (m)	442	
ANCH. MEDIA FÍSICA (m)	5	
SUPERFICIE TOTAL (m²)	1882.32	
COORDENADAS ETRS89.UTM-30N		
inicio_o_fin	X	Y
● Punto Inicial	318383,71	4268679,31
● Punto Final	318699,35	4268547,46

OBSERVACIONES
NULL



OBSERVACIONES
NULL



INVENTARIO MUNICIPAL DE CAMINOS RURALES
 ILTMO. AYUNTAMIENTO DE BELALCÁZAR (Córdoba)

FICHA TÉCNICA

Camino 39

NÚMERO DE INVENTARIO
113

DATOS GENERALES DEL CAMINO
 febrero 2023



Ubicación en el Municipio

Situación del Tramo en el camino



CÓDIGO INV.	DENOMINACIÓN DEL CAMINO	TRAMO
113	Camino 39	113_Tramo 1

TITULARIDAD	Ayuntamiento de Belalcázar
-------------	----------------------------

COTITULARIDAD	:	OCUPACIÓN	
---------------	---	-----------	--

REFERENCIA CATASTRAL	VÍA CON LA QUE COINCIDE
14008A04 0900	

PARAJE	
--------	--

OBSERVACIONES	NULL
---------------	------

LONGITUD DEL TRAMO (m)	6.9
------------------------	-----

PENDIENTE DEL TRAMO (%)	-0.
-------------------------	-----

ANCHURA DEL TRAMO (m)	4
-----------------------	---

TRAMO : COORDENADAS ETRS89.UTM-30N				
P.K.	X	Y	Cota	

● Inicio	0	318383,71	4268679,31	512,39
● Final	76.59	318459,42	4268667,81	511,79

TIPO DE TRANSITABILIDAD	MA : MA UINARIAA R COLA
-------------------------	-------------------------

TIPO DE PAVIMENTACIÓN	TI : TERRENO NATURAL
-----------------------	----------------------

ESTADO DEL FIRME	ESTADO DE LA SEÑALIZACIÓN
M : MALO	N : NO EXISTE

ESTADO DRENAJE TRANSVERSAL	ESTADO DRENAJE LONGITUDINAL
N : NO EXISTE	N : NO EXISTE

--	--

--	--

--	--



INVENTARIO MUNICIPAL DE CAMINOS RURALES
 ILTMO. AYUNTAMIENTO DE BELALCÁZAR
 (Córdoba)

FICHA TÉCNICA

Camino 39

NÚMERO DE INVENTARIO

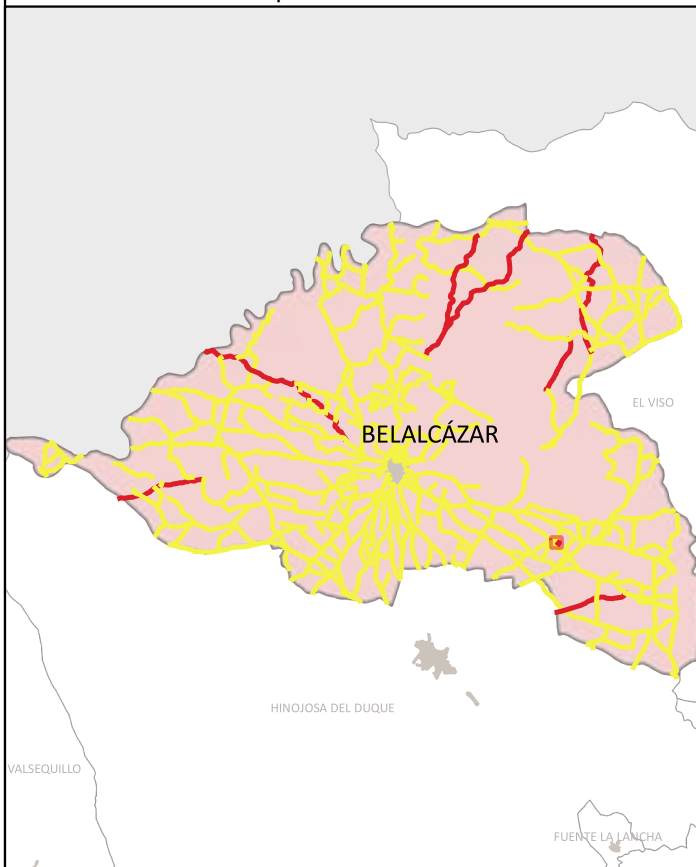
113

113_Tramo 1

febrero 2023



Ubicación en el Municipio



Situación del Tramo en el camino



CÓDIGO INV.	DENOMINACIÓN DEL CAMINO	TRAMO
113	Camino 39	113_Tramo

TITULARIDAD	Ayuntamiento de Belalcázar
-------------	----------------------------

COTITULARIDAD	:	OCUPACIÓN	Usurpado
---------------	---	-----------	----------

REFERENCIA CATASTRAL	VÍA CON LA QUE COINCIDE
14008A04 0900	

PARAJE	
--------	--

OBSERVACIONES	NULL
---------------	------

LONGITUD DEL TRAMO (m)	36 .9
------------------------	-------

PENDIENTE DEL TRAMO (%)	-1.69
-------------------------	-------

ANCHURA DEL TRAMO (m)	0
-----------------------	---

TRAMO : COORDENADAS ETRS89.UTM-30N				
P.K.	X	Y	Cota	
● Inicio	76.59	318459,42	4268667,81	511,79
● Final	442.54	318699,35	4268547,47	505,63

TIPO DE TRANSITABILIDAD	PE : PEATONES
-------------------------	---------------

TIPO DE PAVIMENTACIÓN	TI : TERRENO NATURAL
-----------------------	----------------------

ESTADO DEL FIRME	ESTADO DE LA SEÑALIZACIÓN
N : NO EXISTE	N : NO EXISTE

ESTADO DRENAJE TRANSVERSAL	ESTADO DRENAJE LONGITUDINAL
N : NO EXISTE	N : NO EXISTE



INVENTARIO MUNICIPAL DE CAMINOS RURALES
 ILTMO. AYUNTAMIENTO DE BELALCÁZAR
 (Córdoba)

FICHA TÉCNICA

Camino 39

NÚMERO DE INVENTARIO

113


113_Tramo

febrero 2023



CÓDIGO INV.	DENOMINACIÓN DEL CAMINO
11	Camino 39







 Eje de Camino

PK Eje Camino

-  FINAL DEL CAMINO
-  INICIO DEL CAMINO

Puntos_I-F_de_tramos

-  INICIO DE CAMINO
-  INICIO DE TRAMO
-  Senalización
-  Puntos Singulares



Diputación de Córdoba
Delegación de Infraestructuras Rurales



**INVENTARIO MUNICIPAL
DE CAMINOS RURALES**

ILTMO. AYUNTAMIENTO DE
BELALCÁZAR
(Córdoba)



SEÑALIZACIÓN

Identificador	Tipo	Código	Denominación	Estado	Coordenada X	Coordenada Y
---------------	------	--------	--------------	--------	--------------	--------------

CÓDIGO INV.	DENOMINACIÓN DEL CAMINO
11	Camino 39

REPORTAJE FOTOGRÁFICO

	X	Y
● Punto Inicial	318383,71	4268679,31

	X	Y
● Punto Final	318699,35	4268547,46



Diputación de Córdoba
Delegación de Infraestructuras Rurales



**INVENTARIO MUNICIPAL
DE CAMINOS RURALES**

ILTMO. AYUNTAMIENTO DE
BELALCÁZAR
(Córdoba)


Inicio de tramo: 11 _Tramo 1

(113 → Camino 39)



PK: 0

Coordenadas → X: 318383.71; Y: 4268679.31



Inicio de tramo: 11 _Tramo

(113 → Camino 39)



PK: 76.59

Coordenadas → X: 318459.42; Y: 4268667.81





CÓDIGO INV.	DENOMINACIÓN DEL CAMINO
114	Camino 40

NOMBRE POPULAR U OTROS NOMBRES

TITULARIDAD	OTRAS TITULARIDADES
Ayuntamiento de Belalcázar	

USO PRINCIPAL	USO SECUNDARIO
AGROGANADERO	

PARAJES O PARTIDOS RURALES QUE ATRAVIESA
NULL

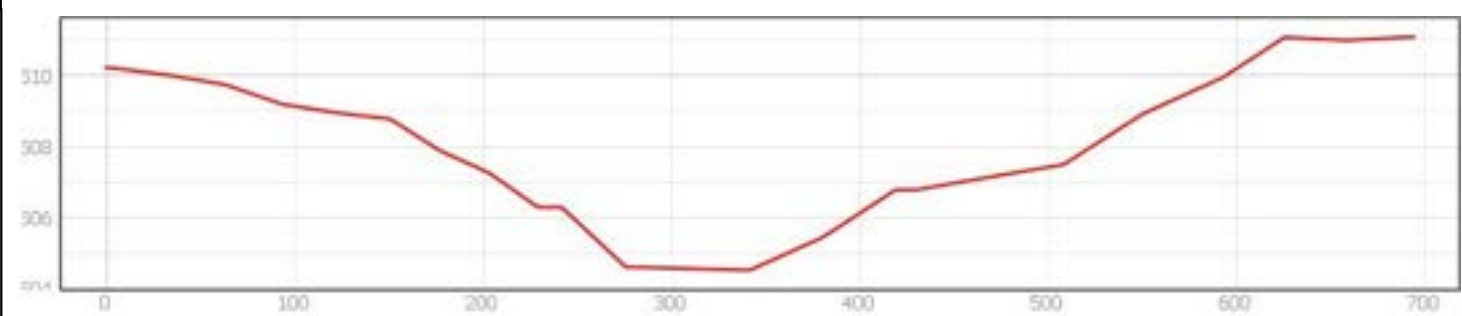
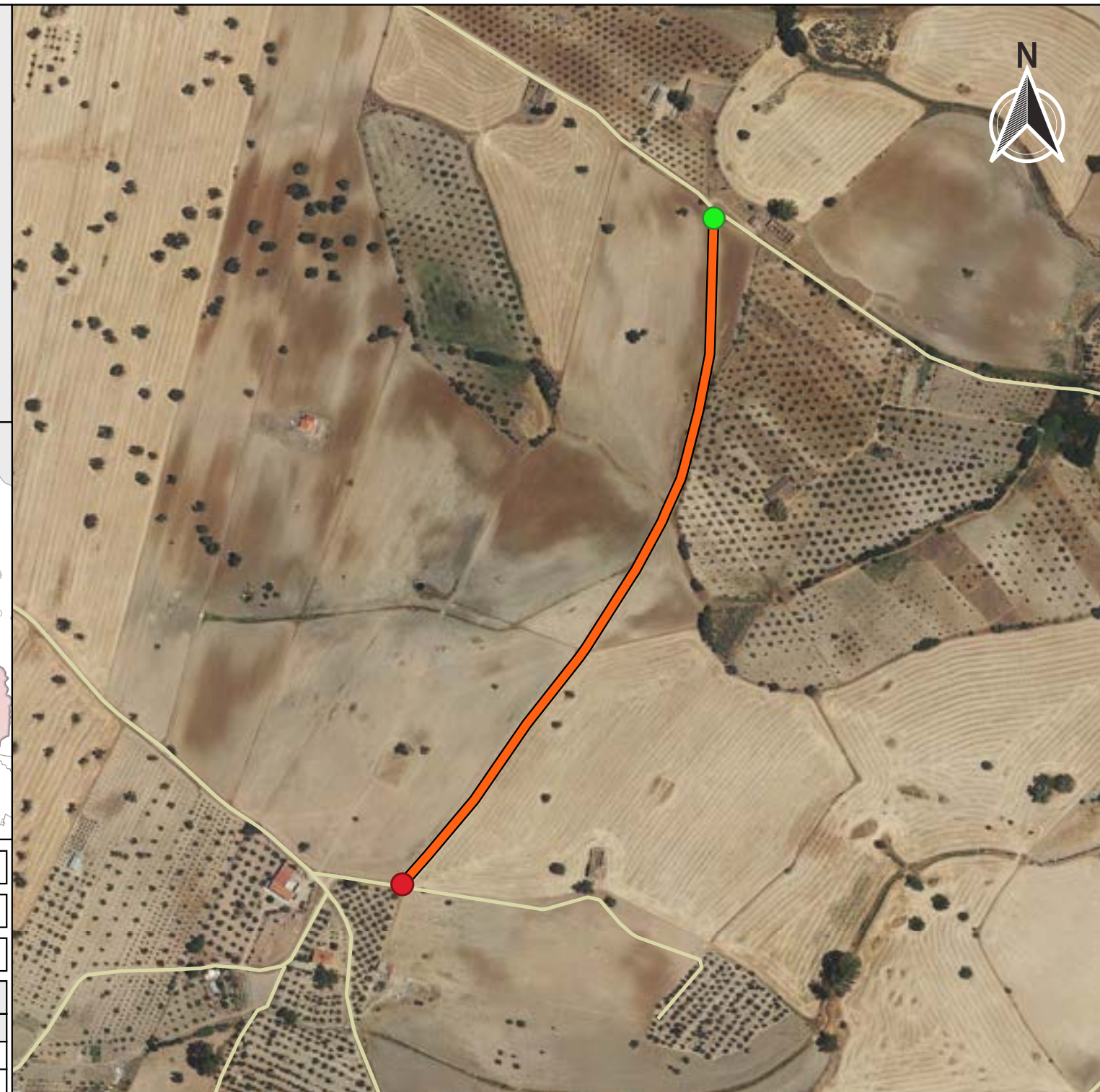
TRAMIFICACIÓN			
PK Inicial	PK Final	Denominación del Tramo	Referencia Catastral
0	694,89	114_Tramo único	14008A04709008, 14008A04709007, 14008A04709004

DESCRIPCIÓN
NULL



LONGITUD TOTAL (m)	694	
ANCH. MEDIA FÍSICA (m)	4	
SUPERFICIE TOTAL (m²)	2860.69	
COORDENADAS ETRS89.UTM-30N		
inicio_o_fin	X	Y
● Punto Inicial	318749,53	4269280,13
● Punto Final	318463,95	4268669,49

OBSERVACIONES
NULL



INVENTARIO MUNICIPAL DE CAMINOS RURALES
 ILTMO. AYUNTAMIENTO DE BELALCÁZAR
 (Córdoba)

FICHA TÉCNICA
Camino 40

NÚMERO DE INVENTARIO
114

DATOS GENERALES DEL CAMINO
 febrero 2023



Ubicación en el Municipio



Situación del Tramo en el camino



CÓDIGO INV.	DENOMINACIÓN DEL CAMINO	TRAMO
11	Camino 40	11 _Tramo único

TITULARIDAD	Ayuntamiento de Belalcázar
-------------	----------------------------

COTITULARIDAD	OCUPACIÓN
:	

REFERENCIA CATASTRAL	VÍA CON LA QUE COINCIDE
140000004 000000 140000004 0000	

PARAJE

OBSERVACIONES
NULL

LONGITUD DEL TRAMO (m)	694.89
------------------------	--------

PENDIENTE DEL TRAMO (%)	0.12
-------------------------	------

ANCHURA DEL TRAMO (m)	4
-----------------------	---

TRAMO : COORDENADAS ETRS89.UTM-30N				
P.K.	X	Y	Cota	

● Inicio	0	318749,53	4269280,13	510,22
● Final	694.89	318463,95	4268669,49	511,08

TIPO DE TRANSITABILIDAD

MA : MA UINARIAA R COLA

TIPO DE PAVIMENTACIÓN

TI : TERRENO NATURAL

ESTADO DEL FIRME	ESTADO DE LA SEÑALIZACIÓN
R : RE ULAR	N : NO EXISTE

ESTADO DRENAJE TRANSVERSAL	ESTADO DRENAJE LONGITUDINAL
N : NO EXISTE	N : NO EXISTE



INVENTARIO MUNICIPAL DE CAMINOS RURALES
 ILTMO. AYUNTAMIENTO DE BELALCÁZAR
 (Córdoba)

FICHA TÉCNICA

Camino 0

NÚMERO DE INVENTARIO

11


11 _Tramo único

febrero 2023



CÓDIGO INV.	DENOMINACIÓN DEL CAMINO
11	Camino 40







 Eje de Camino

PK Eje Camino

-  FINAL DEL CAMINO
-  INICIO DEL CAMINO

Puntos_I-F_de_tramos

-  INICIO DE CAMINO
-  INICIO DE TRAMO
-  Senalización
-  Puntos Singulares



Diputación de Córdoba
Delegación de Infraestructuras Rurales



INVENTARIO MUNICIPAL DE CAMINOS RURALES

ILTMO. AYUNTAMIENTO DE BELALCÁZAR (Córdoba)



SEÑALIZACIÓN

Identificador	Tipo	Código	Denominación	Estado	Coordenada X	Coordenada Y
---------------	------	--------	--------------	--------	--------------	--------------

CÓDIGO INV.	DENOMINACIÓN DEL CAMINO
11	Camino 40

REPORTAJE FOTOGRÁFICO

	X	Y
● Punto Inicial	318749,53	4269280,13

	X	Y
● Punto Final	318463,95	4268669,49



Diputación de Córdoba
Delegación de Infraestructuras Rurales



**INVENTARIO MUNICIPAL
DE CAMINOS RURALES**

ILTMO. AYUNTAMIENTO DE
BELALCÁZAR
(Córdoba)


Inicio de tramo: 11 _Tramo nico

(114 → Camino 40)



PK: 0

Coordenadas → X: 318749.53; Y: 4269280.13





CÓDIGO INV.	DENOMINACIÓN DEL CAMINO
115	

NOMBRE POPULAR U OTROS NOMBRES

TITULARIDAD	OTRAS TITULARIDADES
Ayuntamiento de Belalcázar	

USO PRINCIPAL	USO SECUNDARIO
AGROGANADERO	


PARAJES O PARTIDOS RURALES QUE ATRAVIESA
NULL

TRAMIFICACIÓN			
PK Inicial	PK Final	Denominación del Tramo	Referencia Catastral
0	56,43	115_Tramo único	14008A02409004

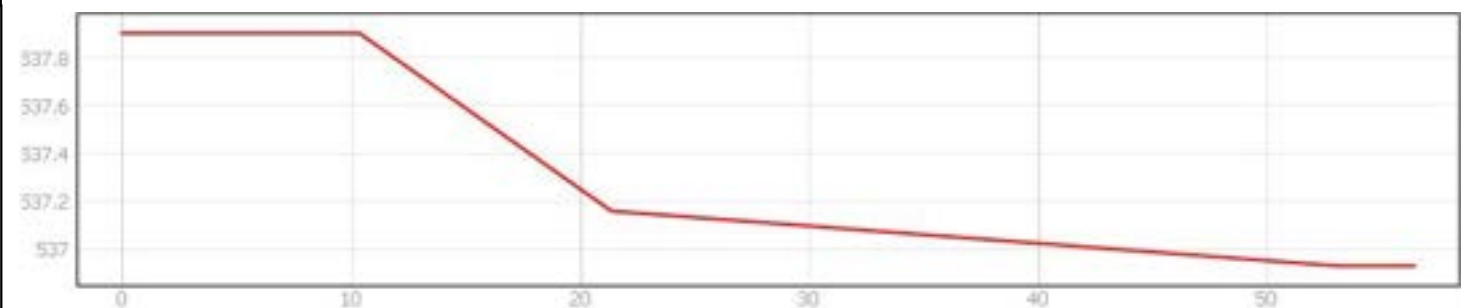
DESCRIPCIÓN
NULL



LONGITUD TOTAL (m)	56	
ANCH. MEDIA FÍSICA (m)	5.5	
SUPERFICIE TOTAL (m²)	309.05	
COORDENADAS ETRS89.UTM-30N		
inicio_o_fin	X	Y
● Punto Inicial	315838,56	4267104,78
● Punto Final	315832,79	4267048,8



OBSERVACIONES
NULL



INVENTARIO MUNICIPAL DE CAMINOS RURALES
 ILTMO. AYUNTAMIENTO DE BELALCÁZAR
 (Córdoba)

FICHA TÉCNICA

Camino Fuente Zarza

NÚMERO DE INVENTARIO

115


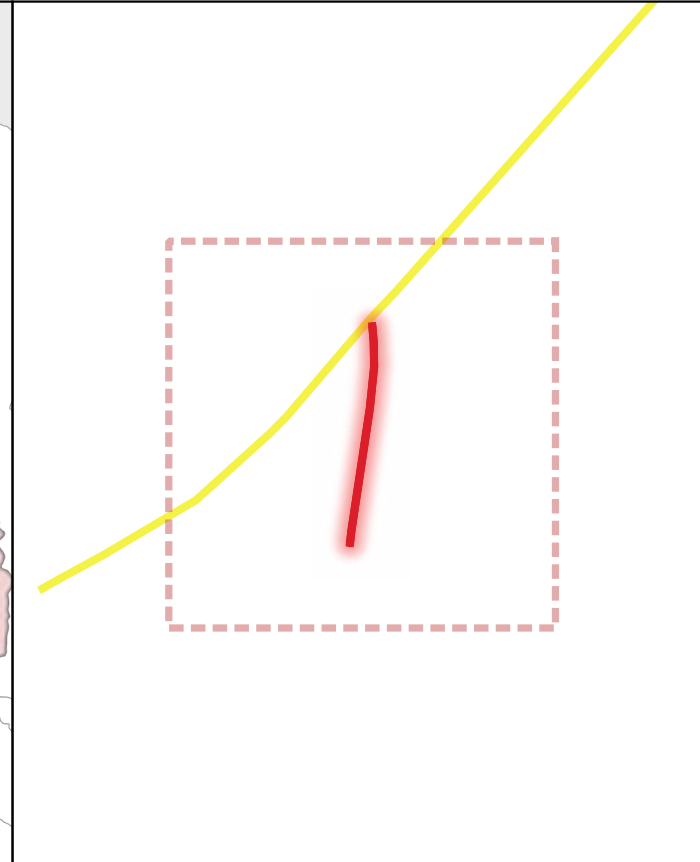
DATOS GENERALES DEL CAMINO

febrero 2023



Ubicación en el Municipio

Situación del Tramo en el camino



CÓDIGO INV.	DENOMINACIÓN DEL CAMINO	TRAMO
115		115_Tramo único
TITULARIDAD	Ayuntamiento de Belalcázar	
COTITULARIDAD		
	OCUPACIÓN	
REFERENCIA CATASTRAL	VÍA CON LA QUE COINCIDE	
14008A02409004		
PARAJE		

OBSERVACIONES
NULL

LONGITUD DEL TRAMO (m)	6.43	TIPO DE TRANSITABILIDAD				
PENDIENTE DEL TRAMO (%)	-1.2	MA : MA UINARIAA R COLA				
ANCHURA DEL TRAMO (m)	4	TIPO DE PAVIMENTACIÓN				
TRAMO : COORDENADAS ETRS89.UTM-30N		TI : TERRENO NATURAL				
	P.K.	X	Y	ESTADO DEL FIRME	ESTADO DE LA SEÑALIZACIÓN	
● Inicio	56.43	315832,79	4267048,8	536,93	B : BUENO	N : NO EXISTE
● Final	0	315838,56	4267104,78	537,9	ESTADO DRENAJE TRANSVERSAL	ESTADO DRENAJE LONGITUDINAL
					N : NO EXISTE	N : NO EXISTE



INVENTARIO MUNICIPAL DE CAMINOS RURALES
 ILTMO. AYUNTAMIENTO DE BELALCÁZAR
 (Córdoba)

FICHA TÉCNICA


Camino F n Zar a

NÚMERO DE INVENTARIO	115	115_Tramo único
		febrero 2023



CÓDIGO INV.	DENOMINACIÓN DEL CAMINO
11	







 Eje de Camino

PK Eje Camino

-  FINAL DEL CAMINO
-  INICIO DEL CAMINO

Puntos_I-F_de_tramos

-  INICIO DE CAMINO
-  INICIO DE TRAMO
-  Senalización
-  Puntos Singulares



Diputación de Córdoba
Delegación de Infraestructuras Rurales



**INVENTARIO MUNICIPAL
DE CAMINOS RURALES**

ILTMO. AYUNTAMIENTO DE
BELALCÁZAR
(Córdoba)



SEÑALIZACIÓN

Identificador	Tipo	Código	Denominación	Estado	Coordenada X	Coordenada Y
---------------	------	--------	--------------	--------	--------------	--------------

CÓDIGO INV.	DENOMINACIÓN DEL CAMINO
11	

REPORTAJE FOTOGRÁFICO

	X	Y
● Punto Inicial	315838,56	4267104,78

	X	Y
● Punto Final	315832,79	4267048,8



Diputación de Córdoba
Delegación de Infraestructuras Rurales



**INVENTARIO MUNICIPAL
DE CAMINOS RURALES**

ILTMO. AYUNTAMIENTO DE
BELALCÁZAR
(Córdoba)


Inicio de tramo: 11 _Tramo nico

(115 → Camino en e ar a)



PK: 0

Coordenadas → X: 315838.56; Y: 4267104.78





CÓDIGO INV.	DENOMINACIÓN DEL CAMINO
116	

NOMBRE POPULAR U OTROS NOMBRES

TITULARIDAD	OTRAS TITULARIDADES
Ayuntamiento de Belalcázar	

USO PRINCIPAL	USO SECUNDARIO
AGROGANADERO	

PARAJES O PARTIDOS RURALES QUE ATRAVIESA
NULL

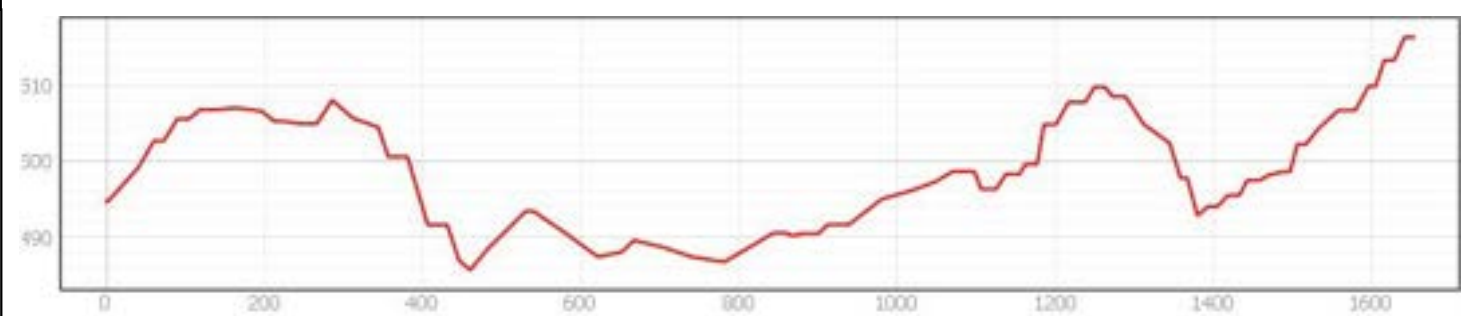
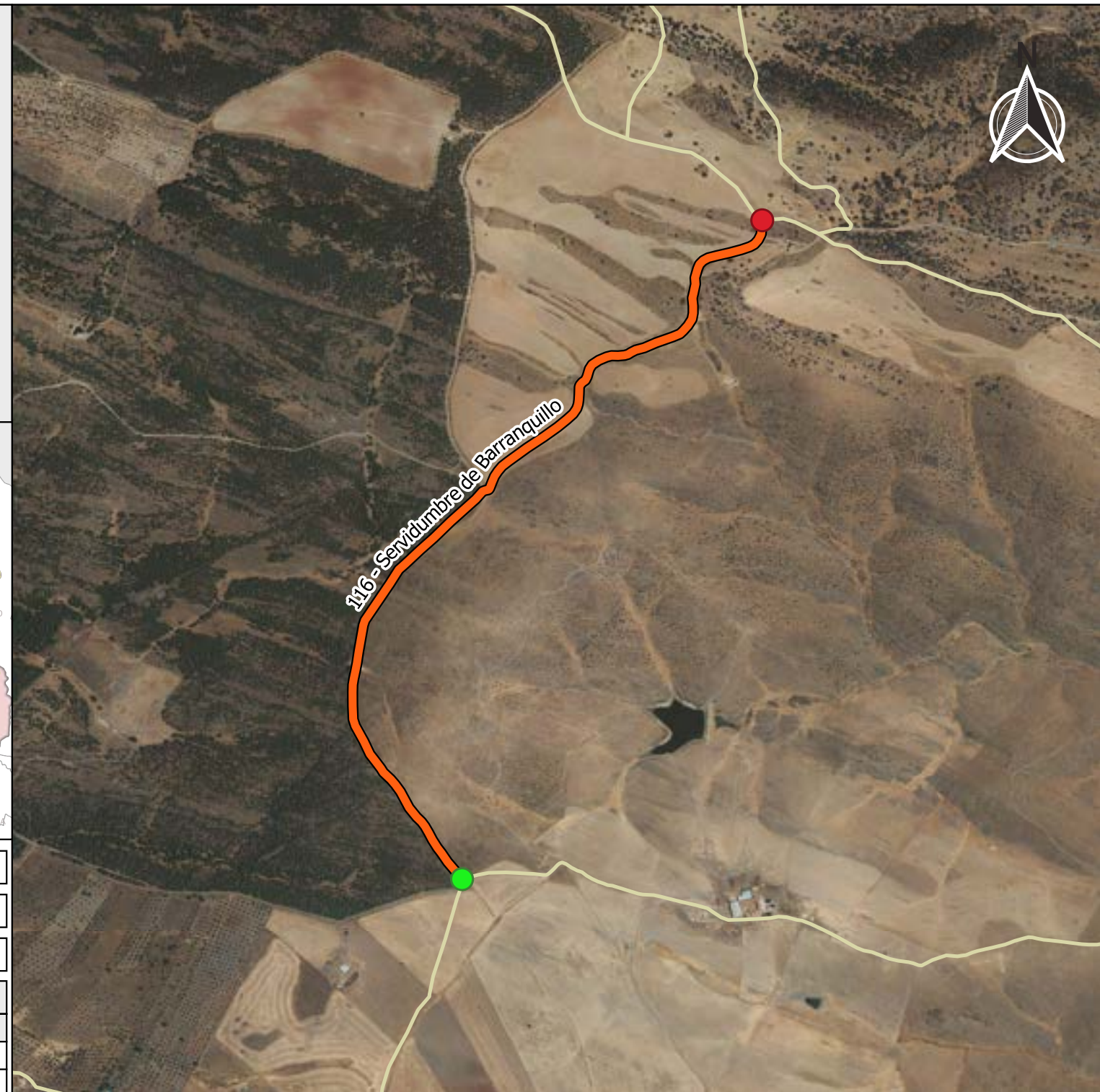
TRAMIFICACIÓN			
PK Inicial	PK Final	Denominación del Tramo	Referencia Catastral
0	1653,75	116_Tramo único	0

DESCRIPCIÓN
NULL



LONGITUD TOTAL (m)	1653	
ANCH. MEDIA FÍSICA (m)	5	
SUPERFICIE TOTAL (m²)	8271.11	
COORDENADAS ETRS89.UTM-30N		
inicio_o_fin	X	Y
● Punto Inicial	313274,91	4273870,17
● Punto Final	313825,47	4275078,06

OBSERVACIONES
NULL



INVENTARIO MUNICIPAL DE CAMINOS RURALES
 ILTMO. AYUNTAMIENTO DE BELALCÁZAR (Córdoba)

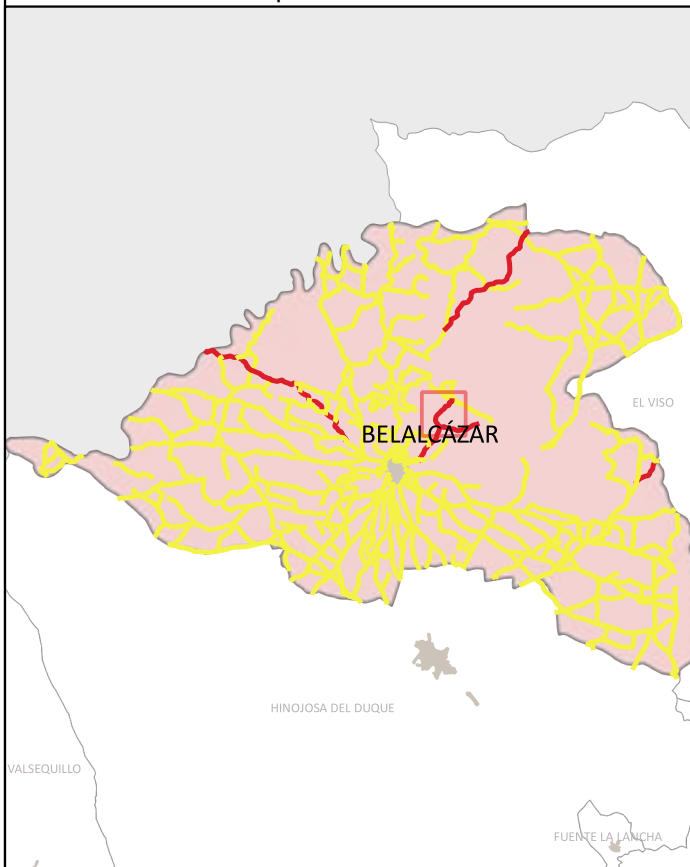
FICHA TÉCNICA
Servidumbre de Barranquillo

NÚMERO DE INVENTARIO
116

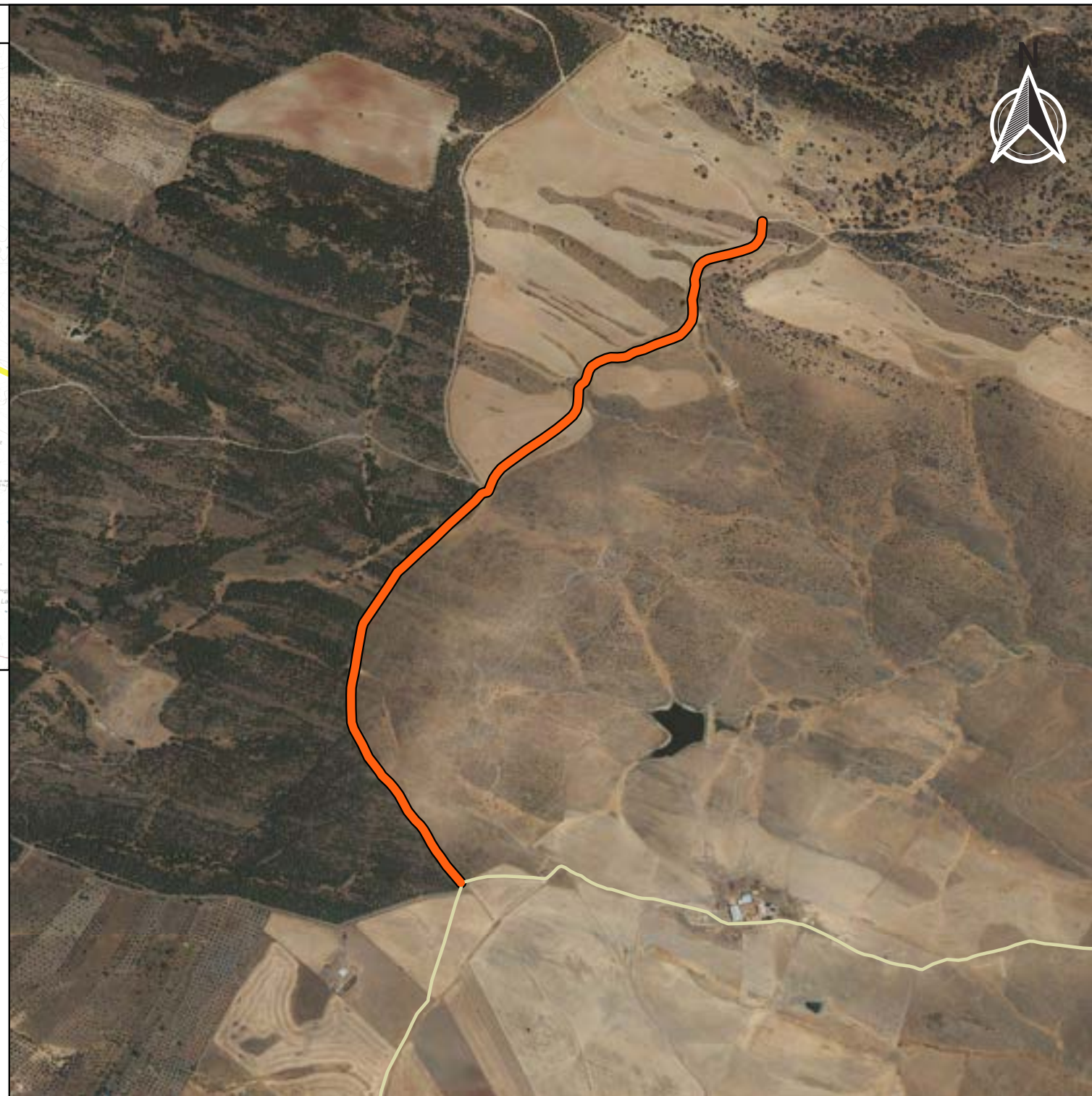
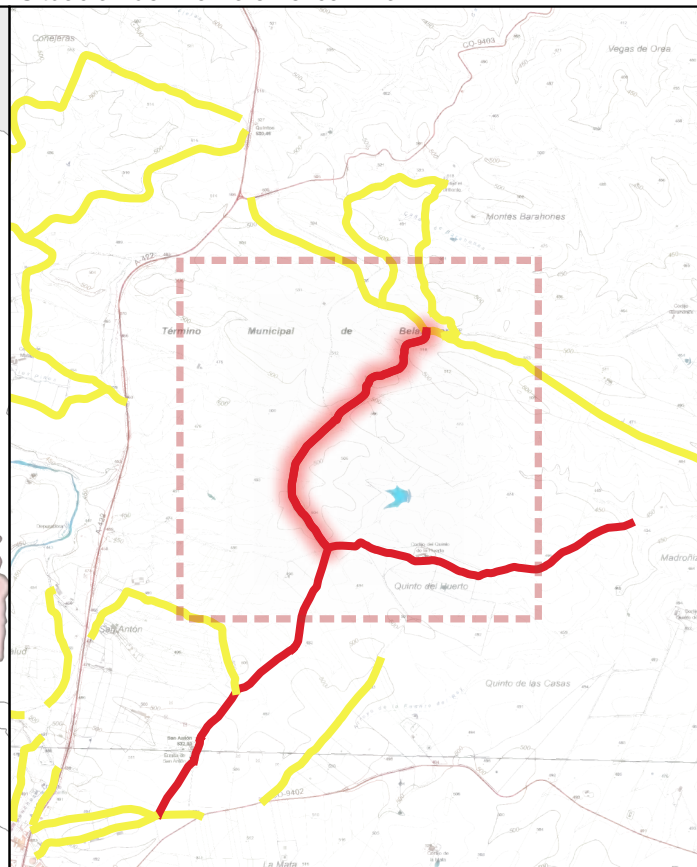
DATOS GENERALES DEL CAMINO
 febrero 2023



Ubicación en el Municipio



Situación del Tramo en el camino



CÓDIGO INV.	DENOMINACIÓN DEL CAMINO	TRAMO
11		11 _Tramo único

TITULARIDAD	Ayuntamiento de Belalcázar
-------------	----------------------------

COTITULARIDAD	:	OCUPACIÓN	
---------------	---	-----------	--

REFERENCIA CATASTRAL	0	VÍA CON LA QUE COINCIDE	
----------------------	---	-------------------------	--

PARAJE	
--------	--

OBSERVACIONES	NULL
---------------	------

LONGITUD DEL TRAMO (m)	16 3.
------------------------	-------

PENDIENTE DEL TRAMO (%)	1.31
-------------------------	------

ANCHURA DEL TRAMO (m)	3
-----------------------	---

TRAMO : COORDENADAS ETRS89.UTM-30N				
P.K.	X	Y	Cota	

● Inicio	0	313274,91	4273870,17	494,7
● Final	1653.75	313825,47	4275078,06	516,41

TIPO DE TRANSITABILIDAD	MA : MA UINARIAA R COLA
-------------------------	-------------------------

TIPO DE PAVIMENTACIÓN	TI : TERRENO NATURAL
-----------------------	----------------------

ESTADO DEL FIRME	R : RE ULAR	ESTADO DE LA SEÑALIZACIÓN	N : NO EXISTE
------------------	-------------	---------------------------	---------------

ESTADO DRENAJE TRANSVERSAL	N : NO EXISTE	ESTADO DRENAJE LONGITUDINAL	N : NO EXISTE
----------------------------	---------------	-----------------------------	---------------

ESTADO DRENAJE TRANSVERSAL	N : NO EXISTE	ESTADO DRENAJE LONGITUDINAL	N : NO EXISTE
----------------------------	---------------	-----------------------------	---------------



INVENTARIO MUNICIPAL DE CAMINOS RURALES
 ILTMO. AYUNTAMIENTO DE BELALCÁZAR
 (Córdoba)

FICHA TÉCNICA
 S r i m r Barran illo

NÚMERO DE INVENTARIO

11


11 _Tramo único

febrero 2023



CÓDIGO INV.	DENOMINACIÓN DEL CAMINO
11	







 Eje de Camino

PK Eje Camino

-  FINAL DEL CAMINO
-  INICIO DEL CAMINO

Puntos_I-F_de_tramos

-  INICIO DE CAMINO
-  INICIO DE TRAMO
-  Senalización
-  Puntos Singulares



Diputación de Córdoba
Delegación de Infraestructuras Rurales



INVENTARIO MUNICIPAL DE CAMINOS RURALES

ILTMO. AYUNTAMIENTO DE BELALCÁZAR
(Córdoba)



SEÑALIZACIÓN

Identificador	Tipo	Código	Denominación	Estado	Coordenada X	Coordenada Y
---------------	------	--------	--------------	--------	--------------	--------------

CÓDIGO INV.	DENOMINACIÓN DEL CAMINO
11	

REPORTAJE FOTOGRÁFICO

	X	Y
● Punto Inicial	313274,91	4273870,17

	X	Y
● Punto Final	313825,47	4275078,06



Diputación de Córdoba
Delegación de Infraestructuras Rurales



**INVENTARIO MUNICIPAL
DE CAMINOS RURALES**

ILTMO. AYUNTAMIENTO DE
BELALCÁZAR
(Córdoba)


Inicio de tramo: 11 _Tramo nico

(116 → er id m re de arran i o)



PK: 0

Coordenadas → X: 313274.91; Y: 4273870.17





PS3 : OTRO → (Port n)


(116 - Ser idumbre de arran ui o)



. · ||| (.)

Coordenadas → X: 313326.83 ; Y: 4274589.84 · ||| Estado: REGULAR

Observaciones: Se puede abrir.



PS38: OTRO → (a a)


(116 - Ser idumbre de arran ui o)



. · ||| (.)

Coordenadas → X: 313702.25 ; Y: 4274972.3 · ||| Estado: AL

Observaciones: Se puede abrir





CÓDIGO INV.	DENOMINACIÓN DEL CAMINO
117	Camino 41

NOMBRE POPULAR U OTROS NOMBRES

TITULARIDAD	OTRAS TITULARIDADES
Ayuntamiento de Belalcázar	

USO PRINCIPAL	USO SECUNDARIO
AGROGANADERO	

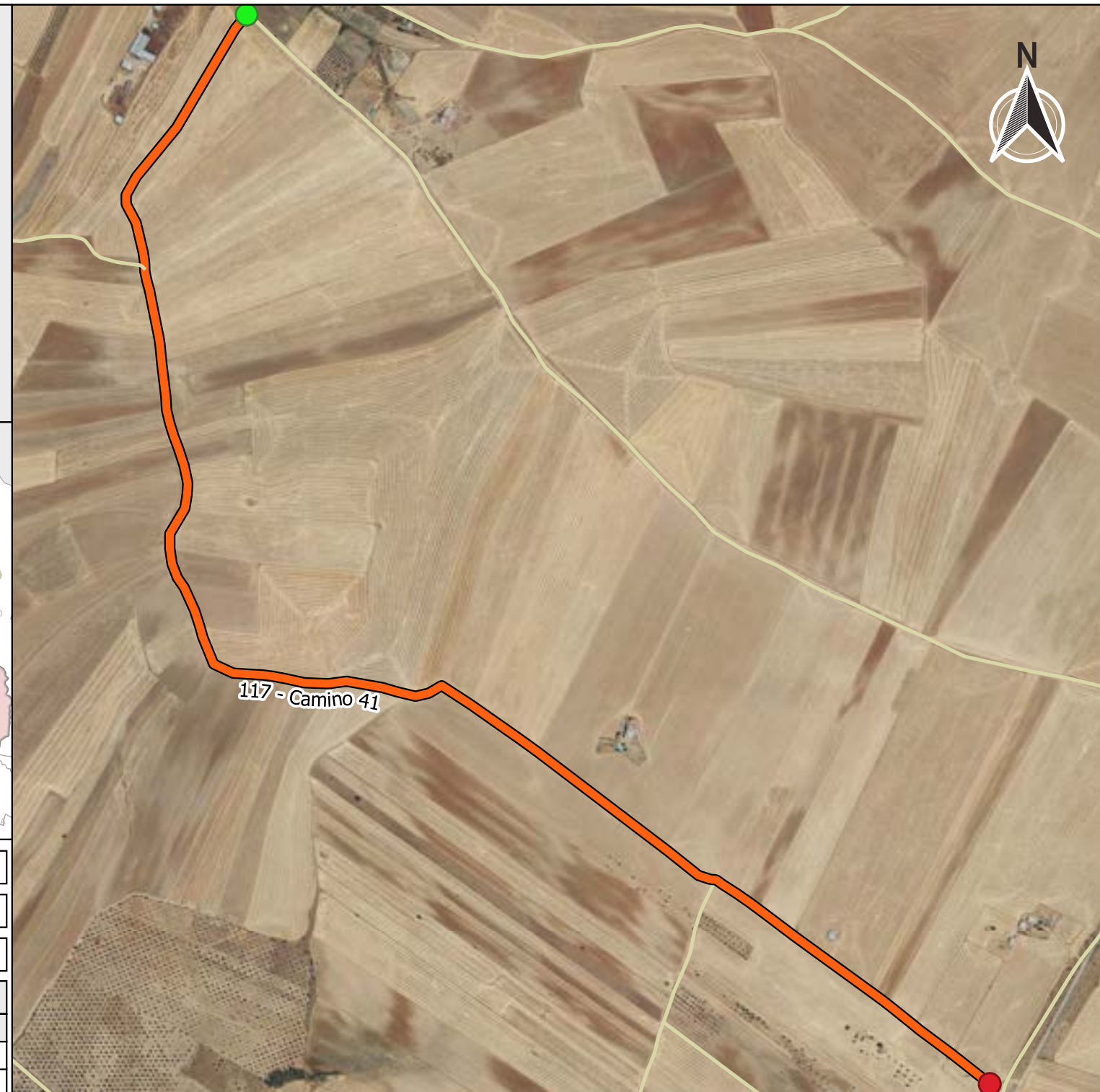
PARAJES O PARTIDOS RURALES QUE ATRAVIESA
NULL

TRAMIFICACIÓN			
PK Inicial	PK Final	Denominación del Tramo	Referencia Catastral
0	1521,96	117_Tramo 1	14008A02509016
1521,96	2615,31	117_Tramo 2	14008A02509016
2615,31	2974,84	117_Tramo 3	14008A02509016

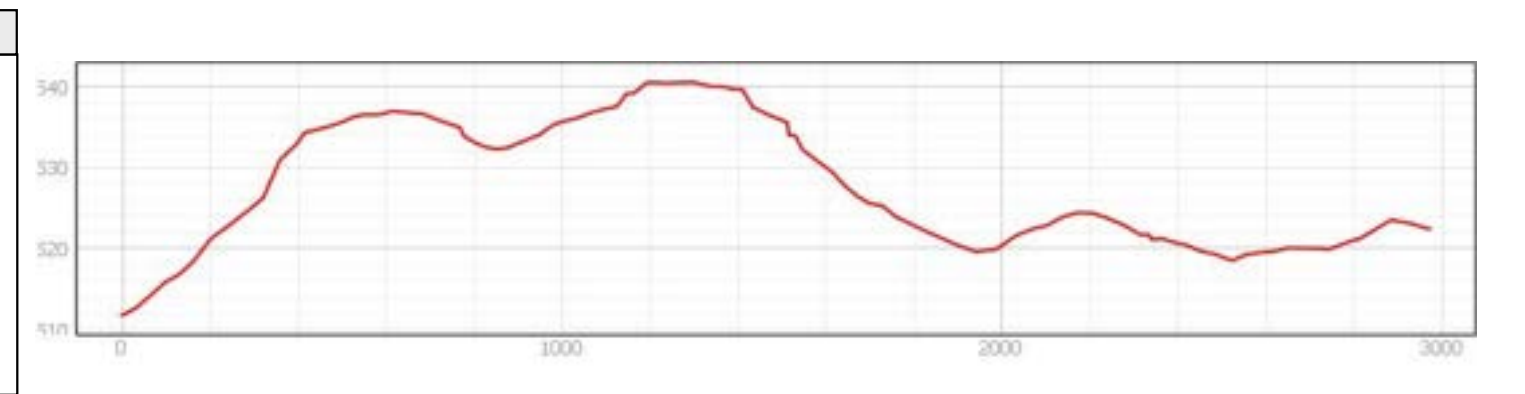
DESCRIPCIÓN
NULL



LONGITUD TOTAL (m)	2974	
ANCH. MEDIA FÍSICA (m)	4.5	
SUPERFICIE TOTAL (m²)	12333.71	
COORDENADAS ETRS89.UTM-30N		
inicio_o_fin	X	Y
● Punto Inicial	313411,47	4270330,1
● Punto Final	314774,19	4268369,37



OBSERVACIONES
NULL



INVENTARIO MUNICIPAL DE CAMINOS RURALES
 ILTMO. AYUNTAMIENTO DE BELALCÁZAR (Córdoba)

FICHA TÉCNICA

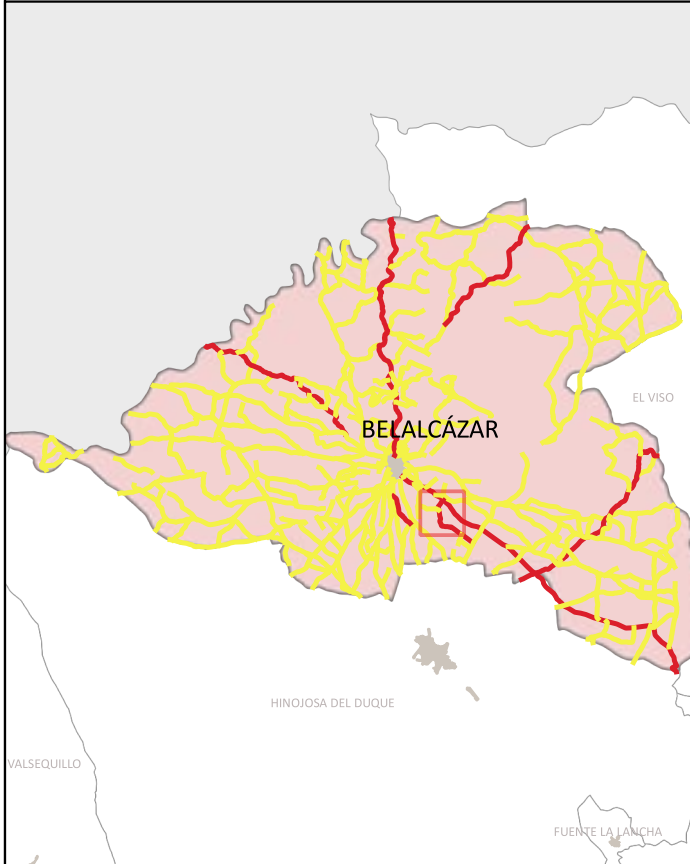
Camino 41

NÚMERO DE INVENTARIO
117

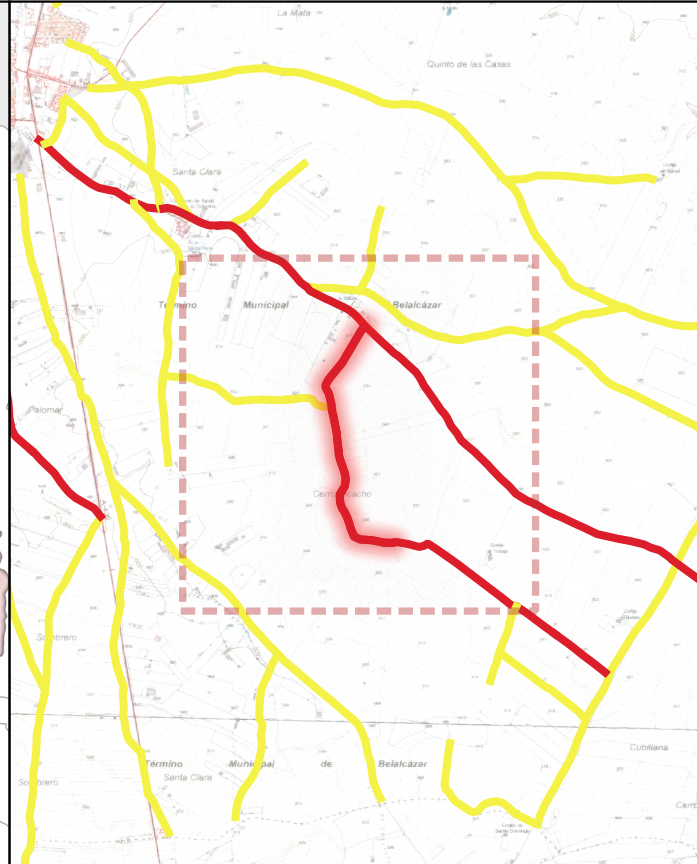
DATOS GENERALES DEL CAMINO
 febrero 2023



Ubicación en el Municipio



Situación del Tramo en el camino



CÓDIGO INV.	DENOMINACIÓN DEL CAMINO	TRAMO
117	Camino 41	117_Tramo 1

TITULARIDAD	Ayuntamiento de Belalcázar
-------------	----------------------------

COTITULARIDAD	OCUPACIÓN
:	

REFERENCIA CATASTRAL	VÍA CON LA QUE COINCIDE
14008A02 09016	

PARAJE

OBSERVACIONES
NULL

LONGITUD DEL TRAMO (m)	1 21.96	TIPO DE TRANSITABILIDAD	MA : MA UINARIAA R COLA	
PENDIENTE DEL TRAMO (%)	1.46	TIPO DE PAVIMENTACIÓN	TI : TERRENO NATURAL	
ANCHURA DEL TRAMO (m)	4	ESTADO DEL FIRME	R : RE ULAR	
TRAMO : COORDENADAS ETRS89.UTM-30N		ESTADO DE LA SEÑALIZACIÓN	N : NO EXISTE	
	P.K.	X	Y	Cota
● Inicio	1521.96	313569,07	4269104,31	534,02
● Final	0	313411,47	4270330,1	511,77
ESTADO DRENAJE TRANSVERSAL		ESTADO DRENAJE LONGITUDINAL		
N : NO EXISTE		N : NO EXISTE		



INVENTARIO MUNICIPAL DE CAMINOS RURALES
 ILTMO. AYUNTAMIENTO DE BELALCÁZAR
 (Córdoba)

FICHA TÉCNICA

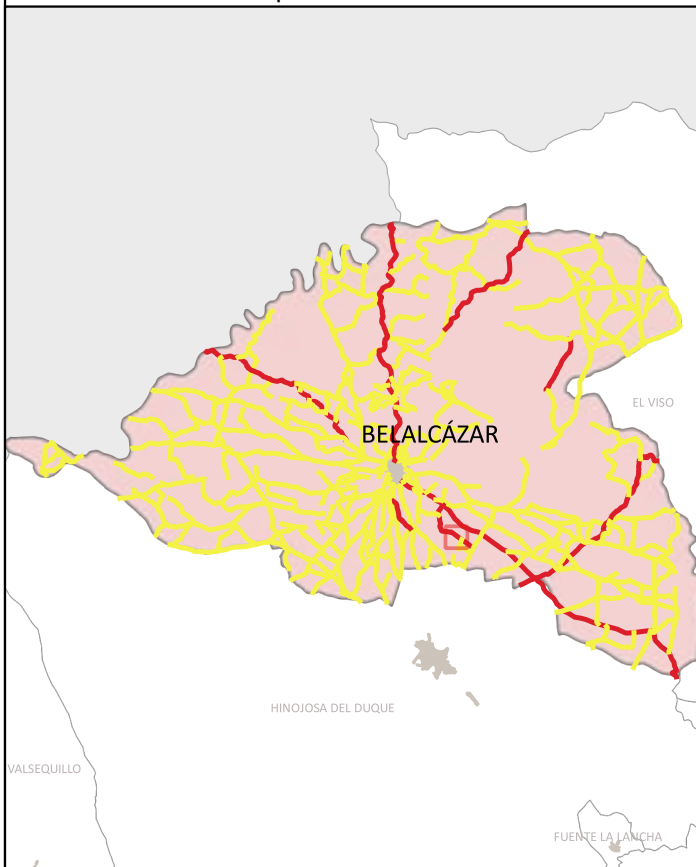
Camino 1

NÚMERO DE INVENTARIO
117

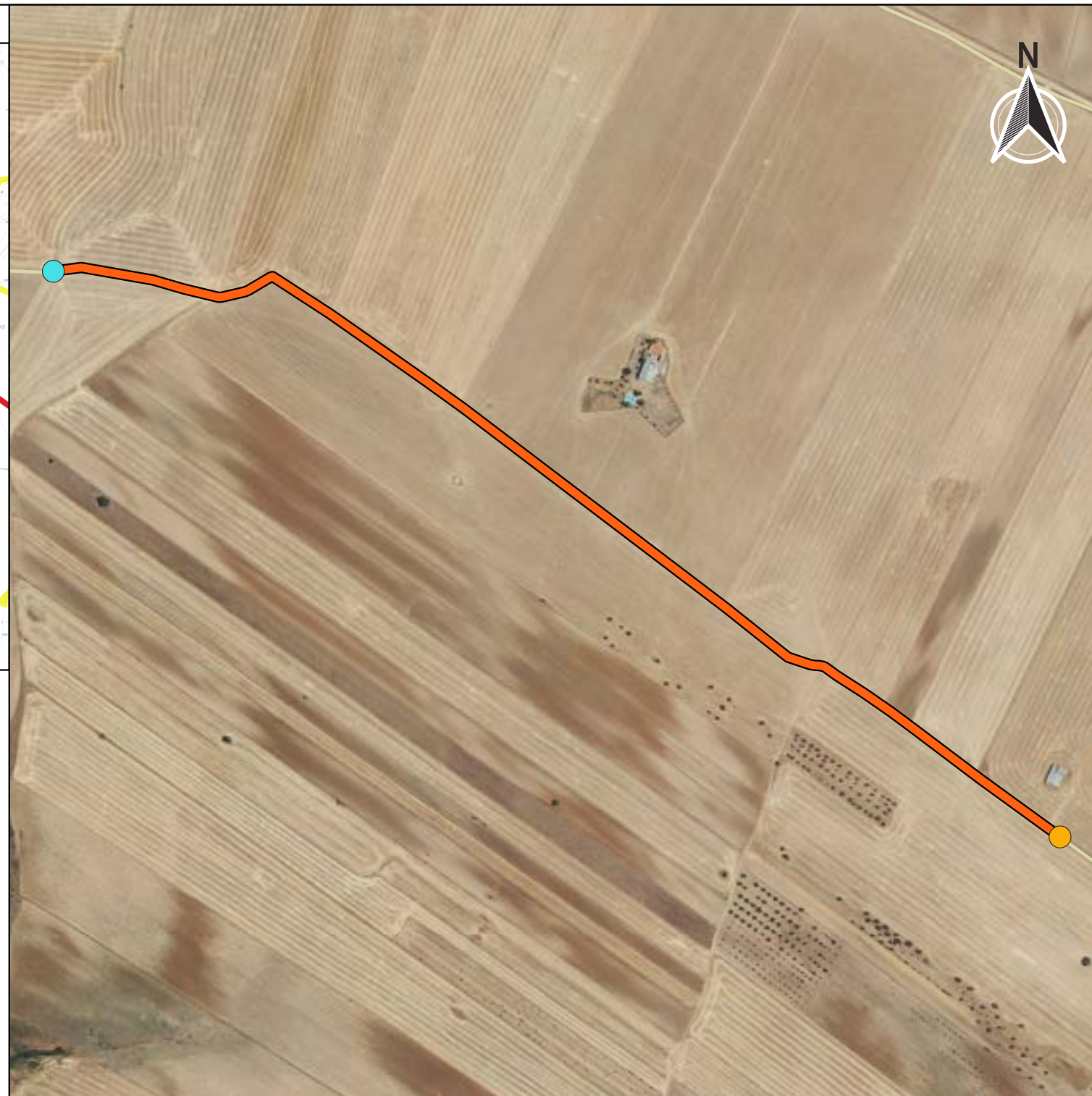
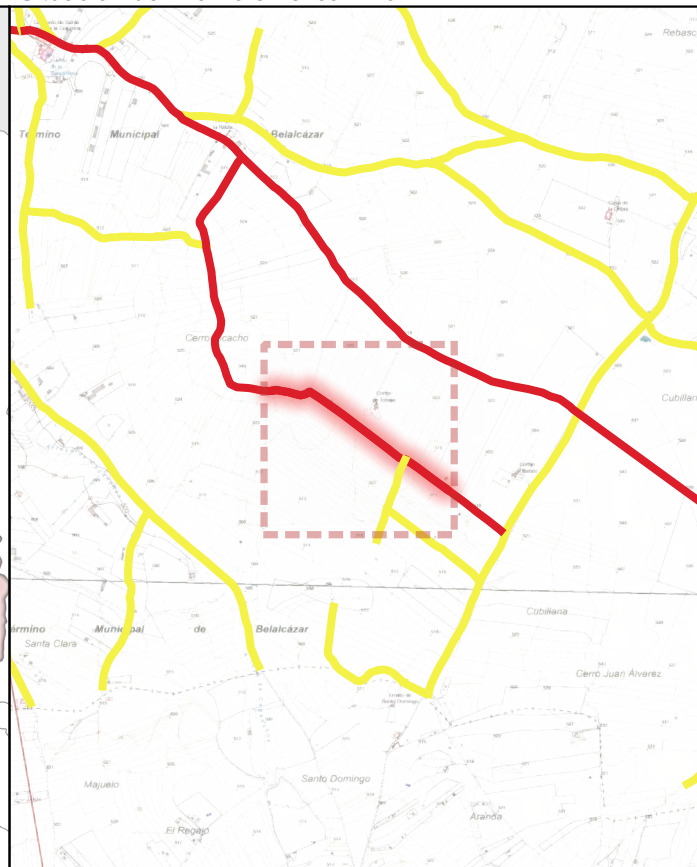
117_Tramo 1
 febrero 2023



Ubicación en el Municipio



Situación del Tramo en el camino



CÓDIGO INV.	DENOMINACIÓN DEL CAMINO	TRAMO
117	Camino 41	117_Tramo

TITULARIDAD	Ayuntamiento de Belalcázar
-------------	----------------------------

COTITULARIDAD	:	OCUPACIÓN	Usurpado
---------------	---	-----------	----------

REFERENCIA CATASTRAL	VÍA CON LA QUE COINCIDE
14008A02 09016	

PARAJE	
--------	--

OBSERVACIONES	NULL
---------------	------

LONGITUD DEL TRAMO (m)	1093.3
------------------------	--------

PENDIENTE DEL TRAMO (%)	-1.29
-------------------------	-------

ANCHURA DEL TRAMO (m)	0
-----------------------	---

TRAMO : COORDENADAS ETRS89.UTM-30N				
P.K.	X	Y	Cota	

● Inicio	2615.31	314488,57	4268587,63	519,94
● Final	1521.96	313569,07	4269104,31	534,02

TIPO DE TRANSITABILIDAD	PE : PEATONES
-------------------------	---------------

TIPO DE PAVIMENTACIÓN	TI : TERRENO NATURAL
-----------------------	----------------------

ESTADO DEL FIRME	ESTADO DE LA SEÑALIZACIÓN
N : NO EXISTE	N : NO EXISTE

ESTADO DRENAJE TRANSVERSAL	ESTADO DRENAJE LONGITUDINAL
N : NO EXISTE	N : NO EXISTE



INVENTARIO MUNICIPAL DE CAMINOS RURALES
 ILTMO. AYUNTAMIENTO DE BELALCÁZAR
 (Córdoba)

FICHA TÉCNICA

Camino 1

NÚMERO DE INVENTARIO
117

117_Tramo
 febrero 2023



CÓDIGO INV.	DENOMINACIÓN DEL CAMINO	TRAMO
117	Camino 41	117_Tramo 3
TITULARIDAD	Ayuntamiento de Belalcázar	
COTITULARIDAD	:	
REFERENCIA CATASTRAL	VÍA CON LA QUE COINCIDE	
14008A02 09016		
PARAJE		

OBSERVACIONES
NULL

LONGITUD DEL TRAMO (m)	3 9. 3	TIPO DE TRANSITABILIDAD	MA : MA UINARIAA R COLA	
PENDIENTE DEL TRAMO (%)	0. 1	TIPO DE PAVIMENTACIÓN	TI : TERRENO NATURAL	
ANCHURA DEL TRAMO (m)	3	ESTADO DEL FIRME	R : RE ULAR	
TRAMO : COORDENADAS ETRS89.UTM-30N		ESTADO DE LA SEÑALIZACIÓN	N : NO EXISTE	
	P.K.	X	Y	Cota
● Inicio	2615.31	314488,57	4268587,63	519,94
● Final	2974.84	314774,18	4268369,37	522,48
ESTADO DRENAJE TRANSVERSAL	ESTADO DRENAJE LONGITUDINAL			
N : NO EXISTE	N : NO EXISTE			



INVENTARIO MUNICIPAL DE CAMINOS RURALES
 ILTMO. AYUNTAMIENTO DE BELALCÁZAR
 (Córdoba)

FICHA TÉCNICA

Camino 1

NÚMERO DE INVENTARIO	117
NÚMERO DE INVENTARIO	117_Tramo 3
	febrero 2023



CÓDIGO INV.	DENOMINACIÓN DEL CAMINO
117	Camino 41



Eje de Camino

PK Eje Camino

- FINAL DEL CAMINO
- INICIO DEL CAMINO

Puntos_I-F_de_tramos

- INICIO DE CAMINO
- INICIO DE TRAMO
- ▲ Senalización
- Puntos Singulares



Diputación de Córdoba
Delegación de Infraestructuras Rurales



INVENTARIO MUNICIPAL DE CAMINOS RURALES

ILTMO. AYUNTAMIENTO DE
BELALCÁZAR
(Córdoba)



SEÑALIZACIÓN

Identificador	Tipo	Código	Denominación	Estado	Coordenada X	Coordenada Y
---------------	------	--------	--------------	--------	--------------	--------------

CÓDIGO INV.	DENOMINACIÓN DEL CAMINO
117	Camino 41

REPORTAJE FOTOGRÁFICO

	X	Y
● Punto Inicial	313411,47	4270330,1

	X	Y
● Punto Final	314774,19	4268369,37



Diputación de Córdoba
Delegación de Infraestructuras Rurales



**INVENTARIO MUNICIPAL
DE CAMINOS RURALES**

ILTMO. AYUNTAMIENTO DE
BELALCÁZAR
(Córdoba)


Inicio de tramo: 117_Tramo 1

(117 → Camino 41)



PK: 0

Coordenadas → X: 313411.47; Y: 4270330.1



Inicio de tramo: 117_Tramo

(117 → Camino 41)



PK: 1521.96

Coordenadas → X: 313569.07; Y: 4269104.31



Inicio de tramo: 117_Tramo

(117 → Camino 41)



PK: 2615.31

Coordenadas → X: 314488.57; Y: 4268587.63





CÓDIGO INV.	DENOMINACIÓN DEL CAMINO
118	Camino 42

NOMBRE POPULAR U OTROS NOMBRES

TITULARIDAD	OTRAS TITULARIDADES
Ayuntamiento de Belalcázar	

USO PRINCIPAL	USO SECUNDARIO
AGROGANADERO	

PARAJES O PARTIDOS RURALES QUE ATRAVIESA

NULL

TRAMIFICACIÓN

PK Inicial	PK Final	Denominación del Tramo	Referencia Catastral
0	1139,62	118_Tramo 1	14008A02509009
1139,62	1588,66	118_Tramo 2	14008A02509009

DESCRIPCIÓN

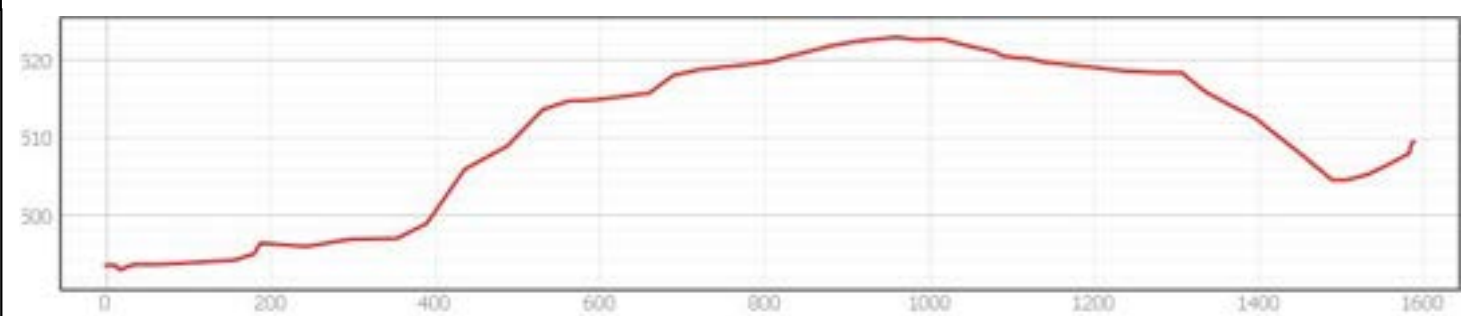
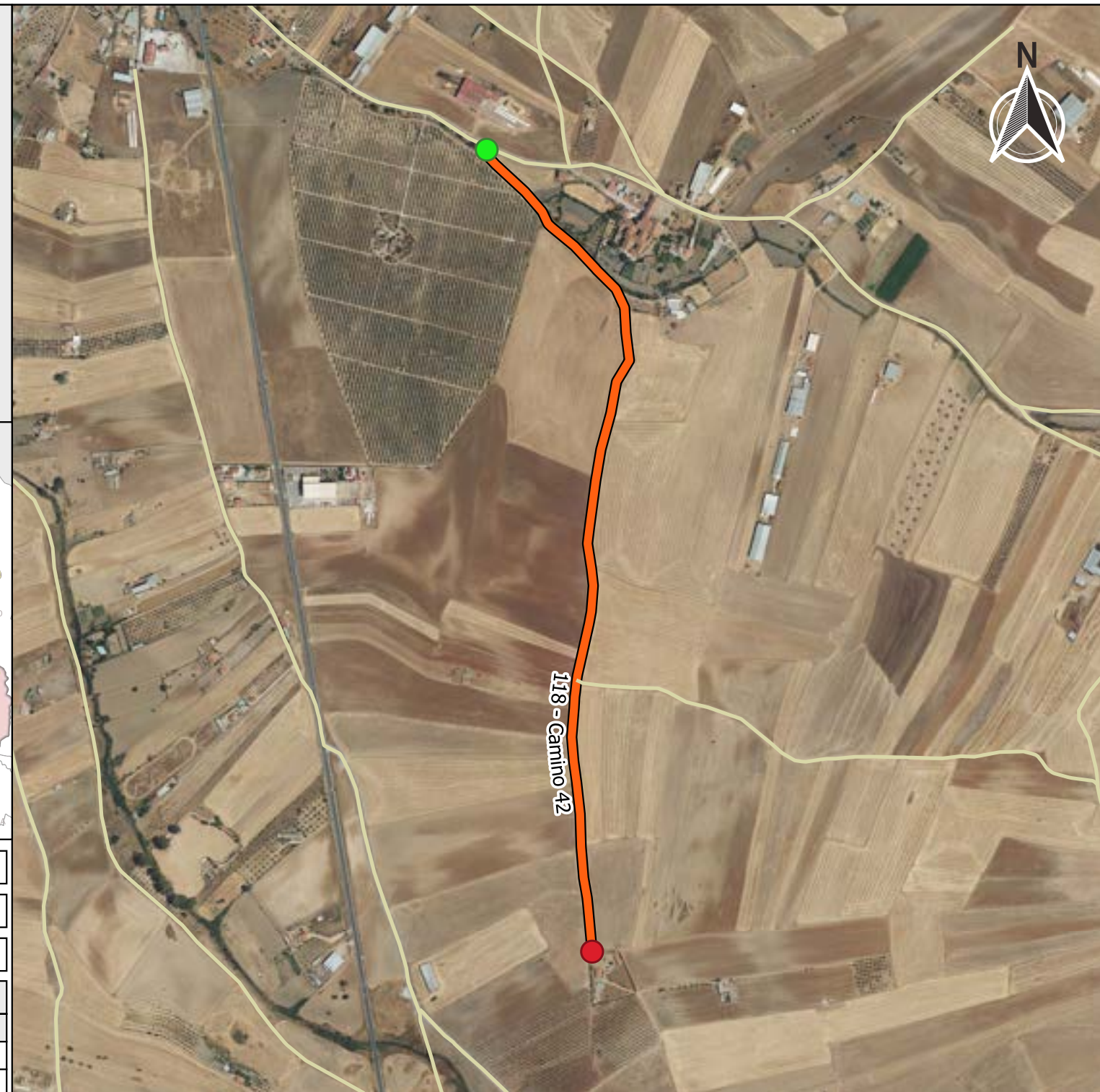
NULL



LONGITUD TOTAL (m)	1588	
ANCH. MEDIA FÍSICA (m)	5	
SUPERFICIE TOTAL (m²)	7006.77	
COORDENADAS ETRS89.UTM-30N		
inicio_o_fin	X	Y
● Punto Inicial	312104,6	4271027,62
● Punto Final	312297,82	4269557,33

OBSERVACIONES

NULL



INVENTARIO MUNICIPAL DE CAMINOS RURALES
 ILTMO. AYUNTAMIENTO DE BELALCÁZAR (Córdoba)

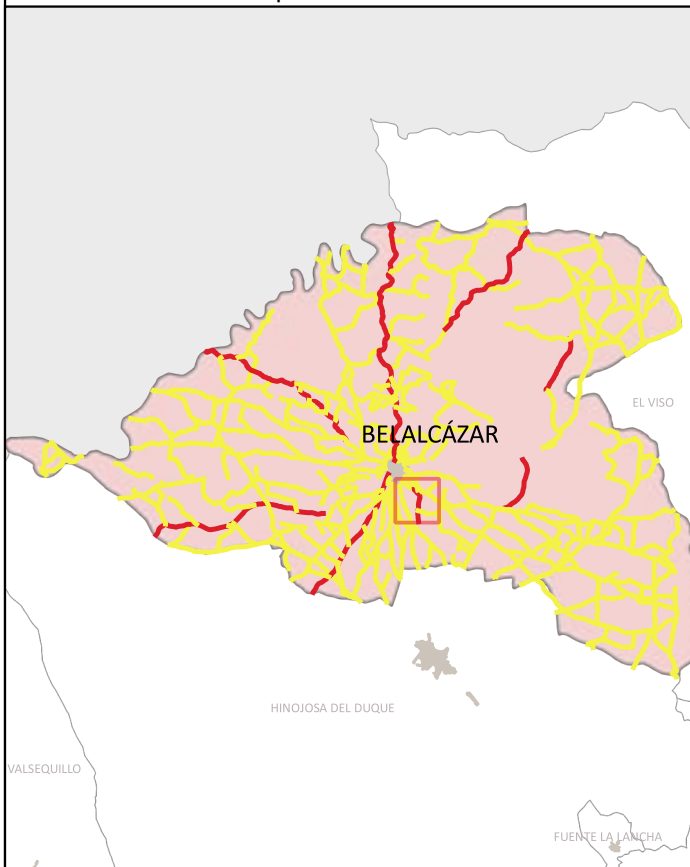
FICHA TÉCNICA
Camino 42

NÚMERO DE INVENTARIO
118

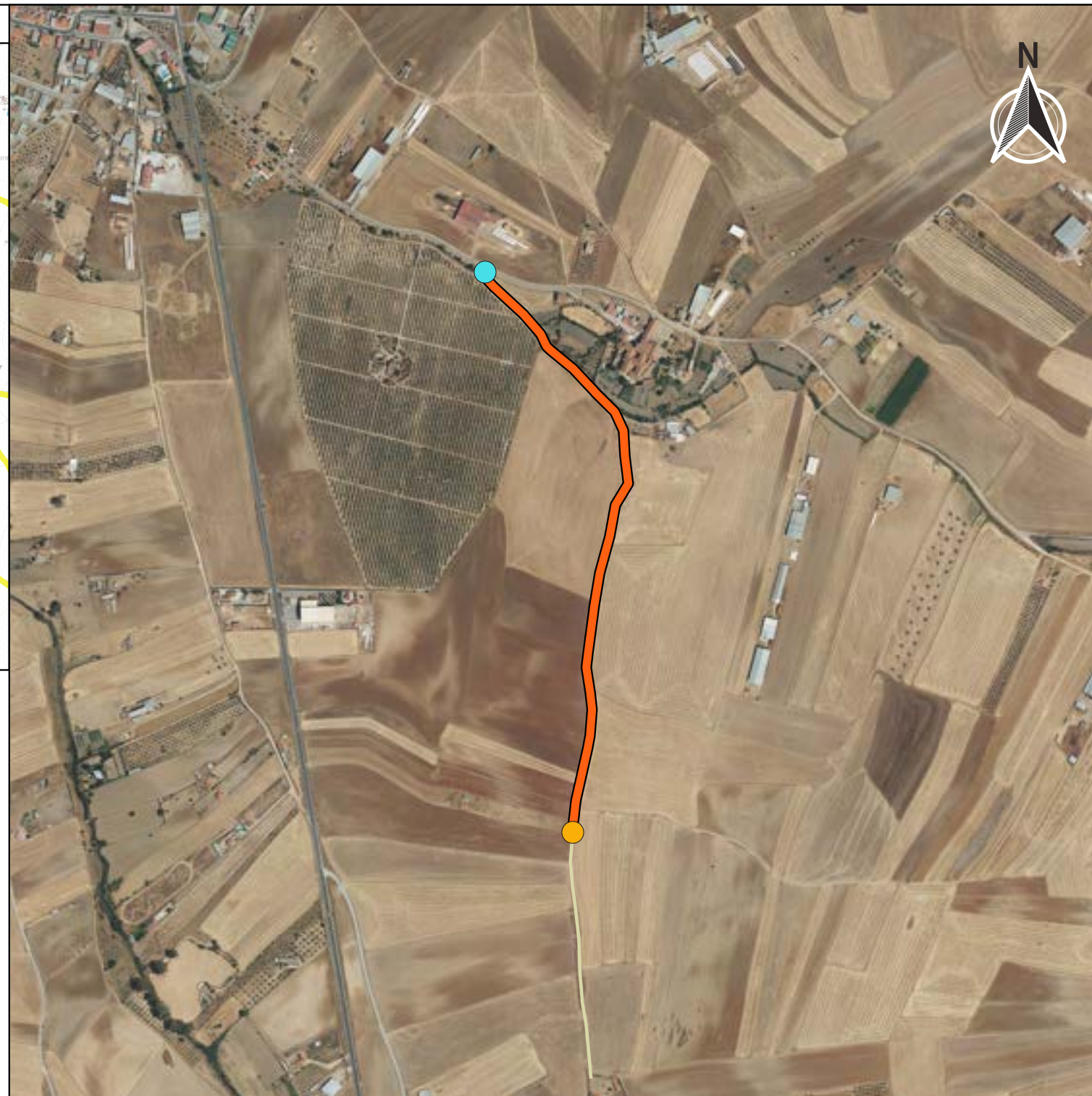
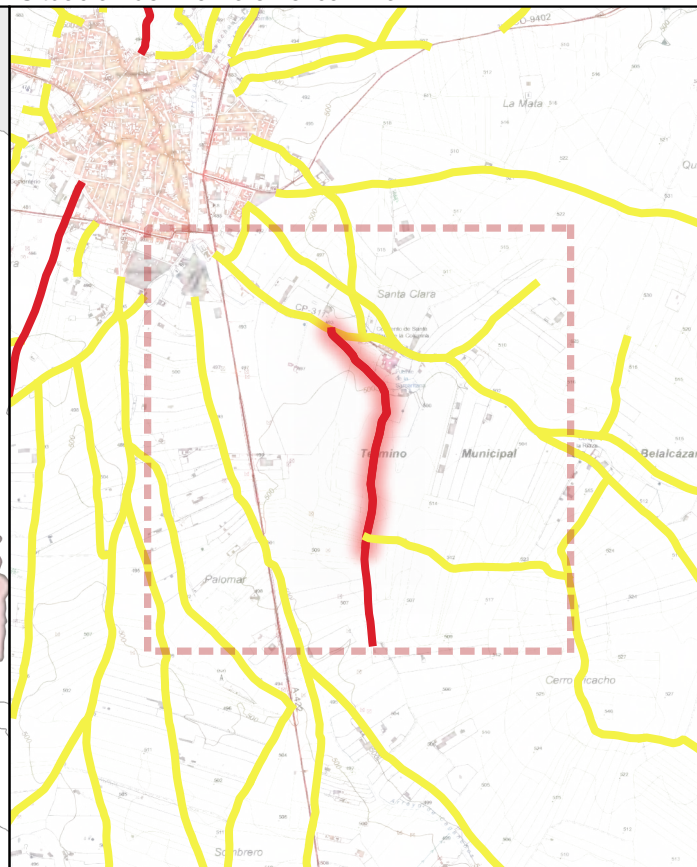
DATOS GENERALES DEL CAMINO
 febrero 2023



Ubicación en el Municipio



Situación del Tramo en el camino



CÓDIGO INV.	DENOMINACIÓN DEL CAMINO	TRAMO
118	Camino 42	118_Tramo 1

TITULARIDAD	Ayuntamiento de Belalcázar
-------------	----------------------------

COTITULARIDAD	OCUPACIÓN
:	

REFERENCIA CATASTRAL	VÍA CON LA QUE COINCIDE
14008A02 09009	

PARAJE

OBSERVACIONES
NULL

LONGITUD DEL TRAMO (m)	1139.62
------------------------	---------

PENDIENTE DEL TRAMO (%)	2.3
-------------------------	-----

ANCHURA DEL TRAMO (m)	
-----------------------	--

TRAMO : COORDENADAS ETRS89.UTM-30N				
P.K.	X	Y	Cota	

● Inicio	0	312104,6	4271027,62	493,55
● Final	1139.62	312264,8	4270004,15	519,72

TIPO DE TRANSITABILIDAD

MA : MA UINARIAA R COLA

TIPO DE PAVIMENTACIÓN

TI : TERRENO NATURAL

ESTADO DEL FIRME	ESTADO DE LA SEÑALIZACIÓN
------------------	---------------------------

R : RE ULAR	N : NO EXISTE
-------------	---------------

ESTADO DRENAJE TRANSVERSAL	ESTADO DRENAJE LONGITUDINAL
----------------------------	-----------------------------

N : NO EXISTE	N : NO EXISTE
---------------	---------------



INVENTARIO MUNICIPAL DE CAMINOS RURALES
 ILTMO. AYUNTAMIENTO DE BELALCÁZAR
 (Córdoba)

FICHA TÉCNICA

Camino

NÚMERO DE INVENTARIO

118

118_Tramo 1

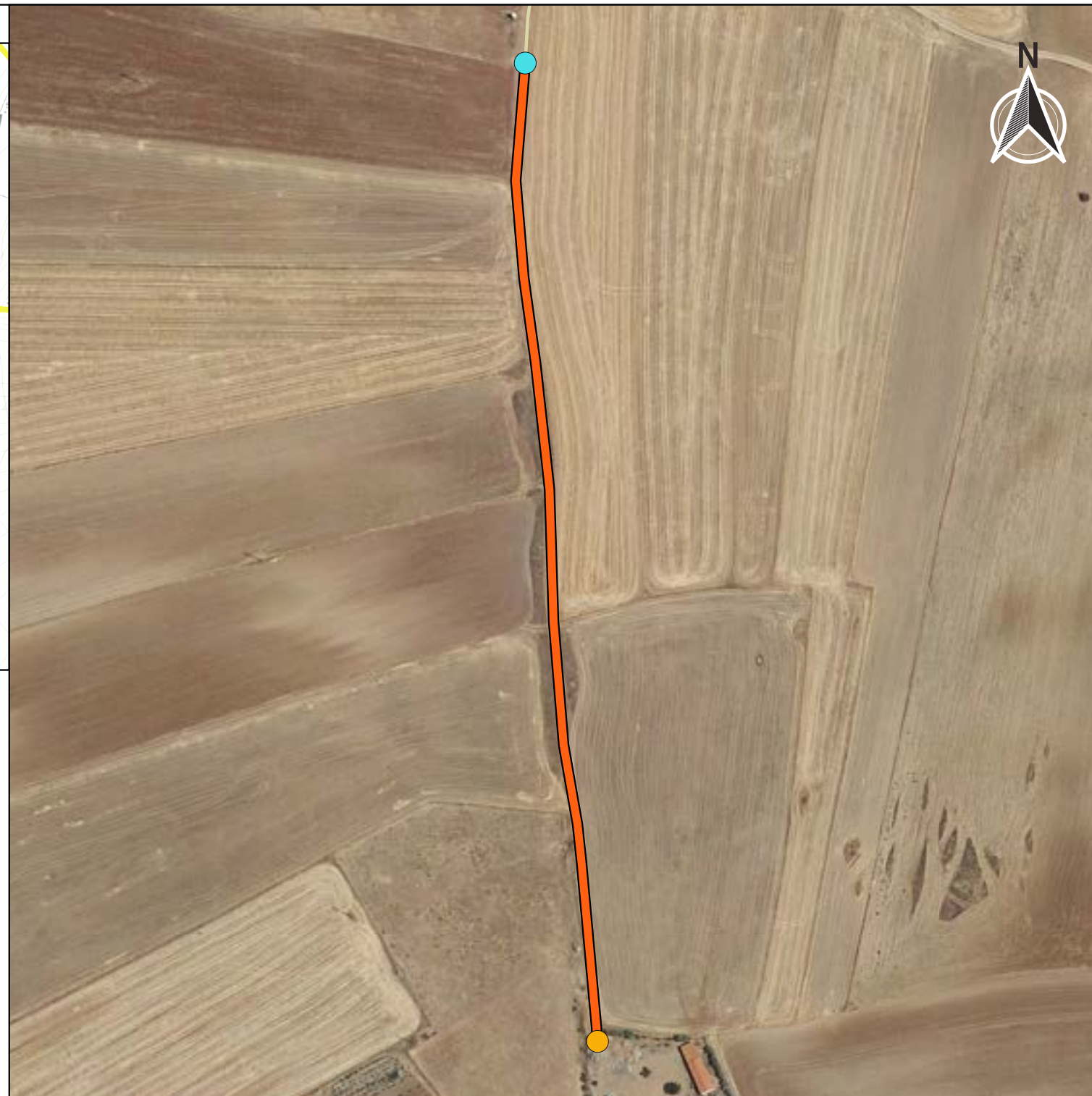
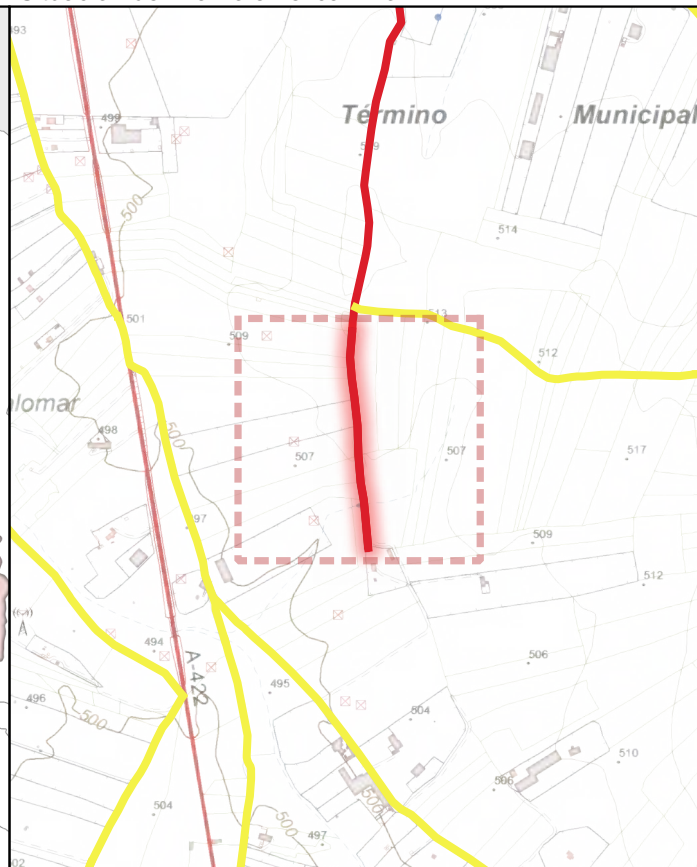
febrero 2023



Ubicación en el Municipio



Situación del Tramo en el camino



CÓDIGO INV.	DENOMINACIÓN DEL CAMINO	TRAMO
118	Camino 42	118_Tramo

TITULARIDAD	Ayuntamiento de Belalcázar
-------------	----------------------------

COTITULARIDAD	:	OCUPACIÓN	Usurpado
---------------	---	-----------	----------

REFERENCIA CATASTRAL	VÍA CON LA QUE COINCIDE
14008A02 09009	

PARAJE	
--------	--

OBSERVACIONES	NULL
---------------	------

LONGITUD DEL TRAMO (m)	449.04
------------------------	--------

PENDIENTE DEL TRAMO (%)	-2.29
-------------------------	-------

ANCHURA DEL TRAMO (m)	0
-----------------------	---

TRAMO : COORDENADAS ETRS89.UTM-30N				
P.K.	X	Y	Cota	

● Inicio	1588.66	312297,82	4269557,33	509,45
● Final	1139.62	312264,8	4270004,15	519,72

TIPO DE TRANSITABILIDAD	PE : PEATONES
-------------------------	---------------

TIPO DE PAVIMENTACIÓN	TI : TERRENO NATURAL
-----------------------	----------------------

ESTADO DEL FIRME	ESTADO DE LA SEÑALIZACIÓN
N : NO EXISTE	N : NO EXISTE

ESTADO DRENAJE TRANSVERSAL	ESTADO DRENAJE LONGITUDINAL
N : NO EXISTE	N : NO EXISTE

ESTADO DRENAJE TRANSVERSAL	ESTADO DRENAJE LONGITUDINAL
N : NO EXISTE	N : NO EXISTE



INVENTARIO MUNICIPAL DE CAMINOS RURALES
 ILTMO. AYUNTAMIENTO DE BELALCÁZAR
 (Córdoba)

FICHA TÉCNICA

Camino

NÚMERO DE INVENTARIO


118

118_Tramo

febrero 2023

CÓDIGO INV.	DENOMINACIÓN DEL CAMINO
118	Camino 42







 Eje de Camino

PK Eje Camino

-  FINAL DEL CAMINO
-  INICIO DEL CAMINO

Puntos_I-F_de_tramos

-  INICIO DE CAMINO
-  INICIO DE TRAMO
-  Senalización
-  Puntos Singulares



Diputación de Córdoba
Delegación de Infraestructuras Rurales



INVENTARIO MUNICIPAL DE CAMINOS RURALES

ILTMO. AYUNTAMIENTO DE
BELALCÁZAR
(Córdoba)



SEÑALIZACIÓN

Identificador	Tipo	Código	Denominación	Estado	Coordenada X	Coordenada Y
---------------	------	--------	--------------	--------	--------------	--------------

CÓDIGO INV.	DENOMINACIÓN DEL CAMINO
118	Camino 42

REPORTAJE FOTOGRÁFICO

	X	Y
● Punto Inicial	312104,6	4271027,62

	X	Y
● Punto Final	312297,82	4269557,33



Diputación de Córdoba
Delegación de Infraestructuras Rurales



**INVENTARIO MUNICIPAL
DE CAMINOS RURALES**

ILTMO. AYUNTAMIENTO DE
BELALCÁZAR
(Córdoba)


Inicio de tramo: 118_Tramo 1

(118 → Camino 42)



PK: 0

Coordenadas → X: 312104.6; Y: 4271027.62




Inicio de tramo: 118_Tramo

(118 → Camino 42)



PK: 1139.62

Coordenadas → X: 312264.8; Y: 4270004.15





CÓDIGO INV.	DENOMINACIÓN DEL CAMINO
119	Camino 43

NOMBRE POPULAR U OTROS NOMBRES

TITULARIDAD	OTRAS TITULARIDADES
Ayuntamiento de Belalcázar	

USO PRINCIPAL	USO SECUNDARIO
AGROGANADERO	

PARAJES O PARTIDOS RURALES QUE ATRAVIESA
NULL

TRAMIFICACIÓN			
PK Inicial	PK Final	Denominación del Tramo	Referencia Catastral
0	741,29	119_Tramo 1	14008A02509011, 14008A02509015
741,29	1010,49	119_Tramo 2	14008A02509015

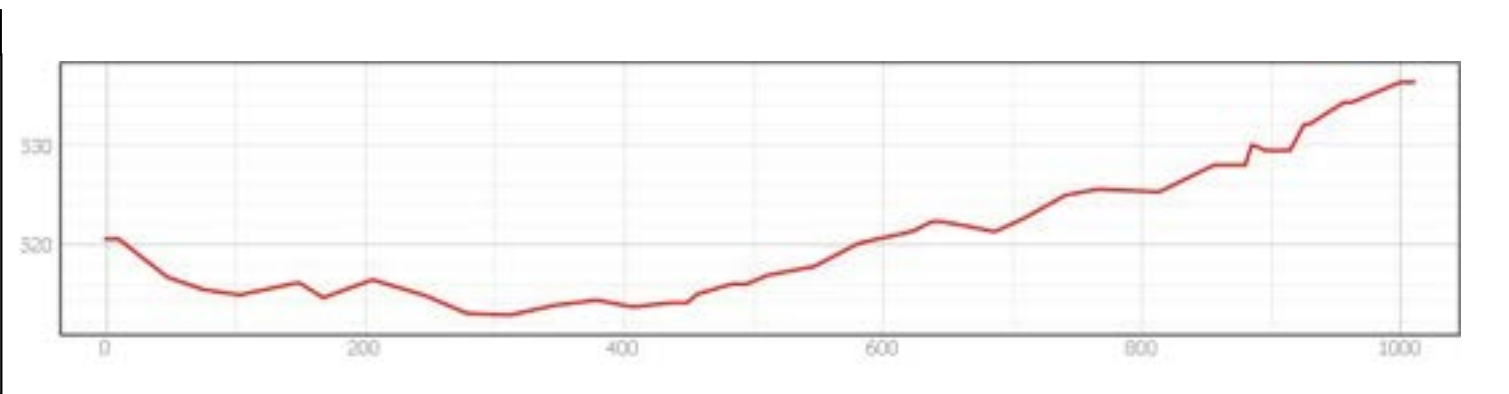
DESCRIPCIÓN
NULL



LONGITUD TOTAL (m)	1010	
ANCH. MEDIA FÍSICA (m)	4.5	
SUPERFICIE TOTAL (m²)	4152.57	
COORDENADAS ETRS89.UTM-30N		
inicio_o_fin	X	Y
● Punto Inicial	312271,97	4270053,82
● Punto Final	313223,18	4269864,9



OBSERVACIONES
NULL



INVENTARIO MUNICIPAL DE CAMINOS RURALES
ILTMO. AYUNTAMIENTO DE BELALCÁZAR (Córdoba)

FICHA TÉCNICA
Camino 43

NÚMERO DE INVENTARIO
119

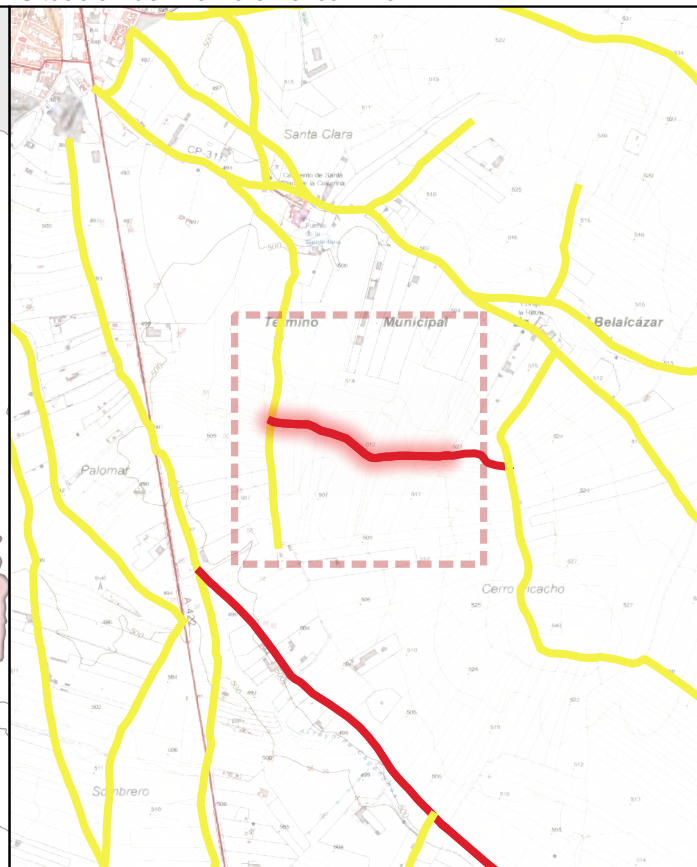
DATOS GENERALES DEL CAMINO
febrero 2023



Ubicación en el Municipio



Situación del Tramo en el camino



CÓDIGO INV.	DENOMINACIÓN DEL CAMINO	TRAMO
119	Camino 43	119_Tramo 1

TITULARIDAD	Ayuntamiento de Belalcázar
-------------	----------------------------

COTITULARIDAD	:	OCUPACIÓN	
---------------	---	-----------	--

REFERENCIA CATASTRAL	VÍA CON LA QUE COINCIDE
140000002 00011 140000002 00011	

PARAJE	
--------	--

OBSERVACIONES	NULL
---------------	------

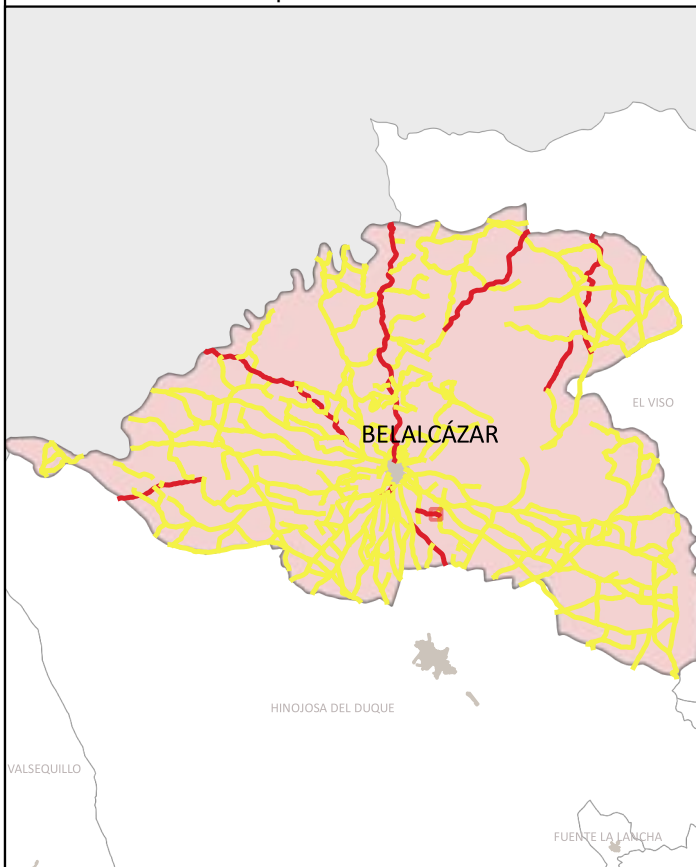
LONGITUD DEL TRAMO (m)	41.29	TIPO DE TRANSITABILIDAD	
PENDIENTE DEL TRAMO (%)	0.9	MA : MA UINARIAA R COLA	
ANCHURA DEL TRAMO (m)	4	TIPO DE PAVIMENTACIÓN	
TRAMO : COORDENADAS ETRS89.UTM-30N		ESTADO DEL FIRME	
		ESTADO DE LA SEÑALIZACIÓN	
		ESTADO DRENAJE TRANSVERSAL	
		ESTADO DRENAJE LONGITUDINAL	

	P.K.	X	Y	Cota
● Inicio	741.29	312973,92	4269915,66	524,94
● Final	0	312271,97	4270053,82	520,53

ESTADO DEL FIRME		ESTADO DE LA SEÑALIZACIÓN	
B : BUENO		N : NO EXISTE	
ESTADO DRENAJE TRANSVERSAL		ESTADO DRENAJE LONGITUDINAL	
N : NO EXISTE		N : NO EXISTE	



Ubicación en el Municipio



Situación del Tramo en el camino



CÓDIGO INV.	DENOMINACIÓN DEL CAMINO	TRAMO
119	Camino 43	119_Tramo
TITULARIDAD	Ayuntamiento de Belalcázar	
COTITULARIDAD	:	
OCUPACIÓN	Usurpado	
REFERENCIA CATASTRAL	VÍA CON LA QUE COINCIDE	
14008A02 0901		
PARAJE		

OBSERVACIONES
NULL

LONGITUD DEL TRAMO (m)	269.2	TIPO DE TRANSITABILIDAD	PE : PEATONES	
PENDIENTE DEL TRAMO (%)	4.23	TIPO DE PAVIMENTACIÓN	TI : TERRENO NATURAL	
ANCHURA DEL TRAMO (m)	0	ESTADO DEL FIRME	N : NO EXISTE	
TRAMO : COORDENADAS ETRS89.UTM-30N		ESTADO DE LA SEÑALIZACIÓN	N : NO EXISTE	
	P.K.	X	Y	Cota
● Inicio	1010.49	313223,18	4269864,9	536,32
● Final	741.29	312973,92	4269915,66	524,94
ESTADO DRENAJE TRANSVERSAL		ESTADO DRENAJE LONGITUDINAL		
N : NO EXISTE		N : NO EXISTE		



INVENTARIO MUNICIPAL DE CAMINOS RURALES
 ILTMO. AYUNTAMIENTO DE BELALCÁZAR
 (Córdoba)

FICHA TÉCNICA


Camino 3

NÚMERO DE INVENTARIO	119	119_Tramo
		febrero 2023



CÓDIGO INV.	DENOMINACIÓN DEL CAMINO
11	Camino 43







 Eje de Camino

PK Eje Camino

-  FINAL DEL CAMINO
-  INICIO DEL CAMINO

Puntos_I-F_de_tramos

-  INICIO DE CAMINO
-  INICIO DE TRAMO
-  Senalización
-  Puntos Singulares



Diputación de Córdoba
Delegación de Infraestructuras Rurales



INVENTARIO MUNICIPAL DE CAMINOS RURALES

ILTMO. AYUNTAMIENTO DE
BELALCÁZAR
(Córdoba)



SEÑALIZACIÓN

Identificador	Tipo	Código	Denominación	Estado	Coordenada X	Coordenada Y
---------------	------	--------	--------------	--------	--------------	--------------

CÓDIGO INV.	DENOMINACIÓN DEL CAMINO
11	Camino 43

REPORTAJE FOTOGRÁFICO

	X	Y
● Punto Inicial	312271,97	4270053,82

	X	Y
● Punto Final	313223,18	4269864,9



Diputación de Córdoba
Delegación de Infraestructuras Rurales



**INVENTARIO MUNICIPAL
DE CAMINOS RURALES**

ILTMO. AYUNTAMIENTO DE
BELALCÁZAR
(Córdoba)


Inicio de tramo: 11 _Tramo 1

(119 → Camino 43)



PK: 0

Coordenadas → X: 312271.97; Y: 4270053.82




Inicio de tramo: 11 _Tramo

(119 → Camino 43)



PK: 741.29

Coordenadas → X: 312973.92; Y: 4269915.66





CÓDIGO INV.	DENOMINACIÓN DEL CAMINO
120	Camino 44

NOMBRE POPULAR U OTROS NOMBRES

TITULARIDAD	OTRAS TITULARIDADES
Ayuntamiento de Belalcázar	

USO PRINCIPAL	USO SECUNDARIO
AGROGANADERO	

PARAJES O PARTIDOS RURALES QUE ATRAVIESA
NULL

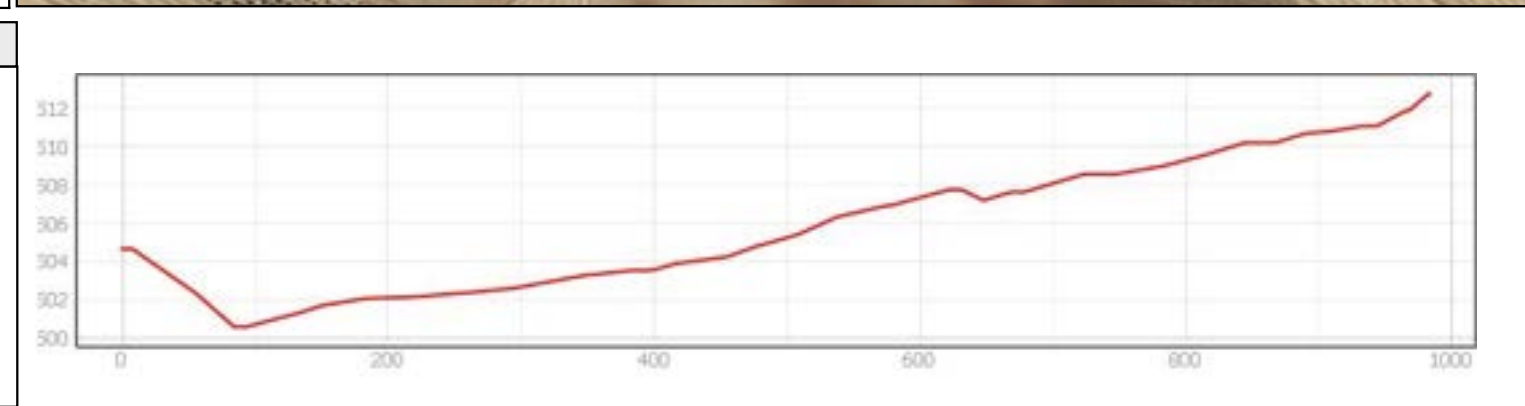
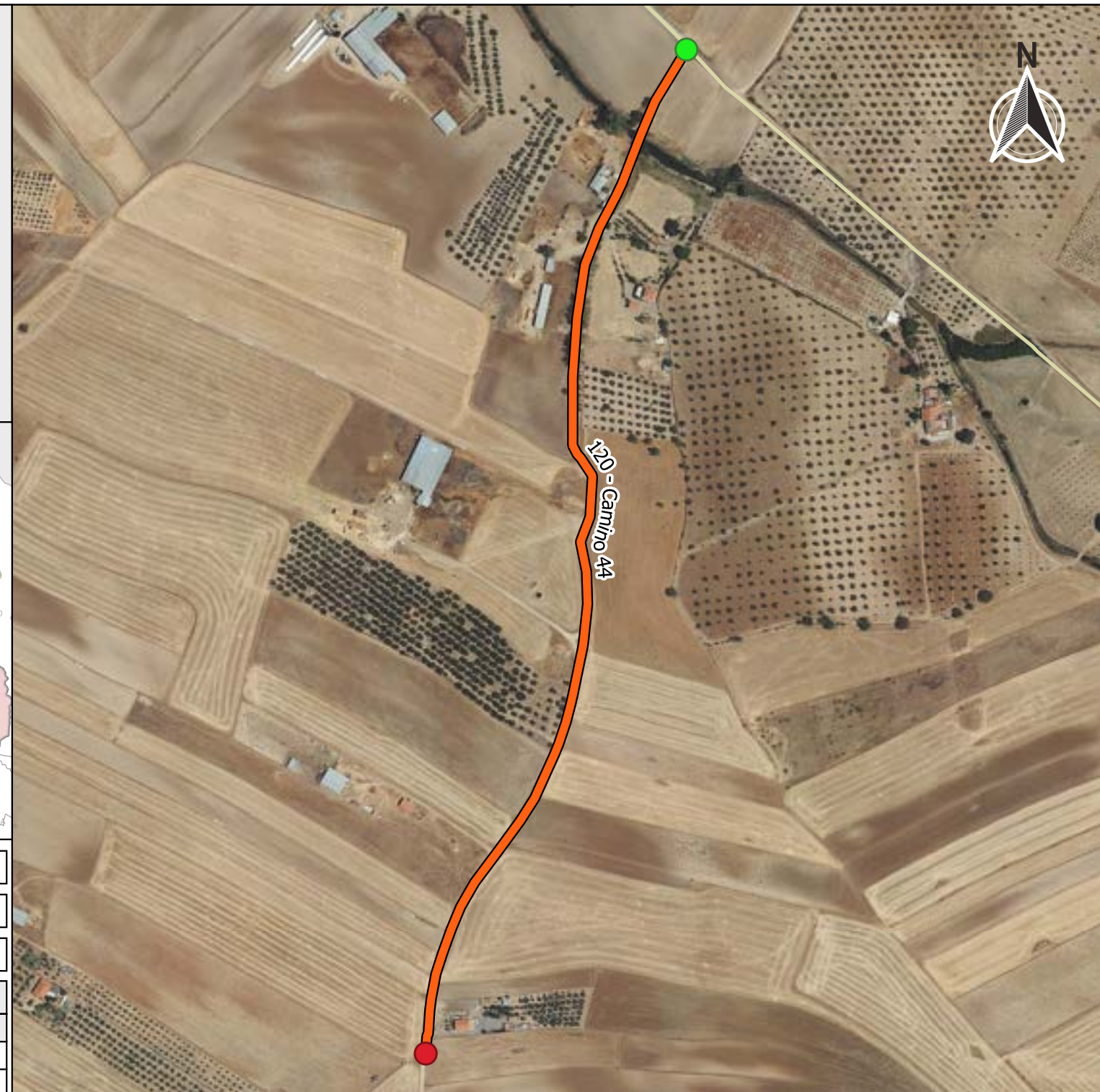
TRAMIFICACIÓN			
PK Inicial	PK Final	Denominación del Tramo	Referencia Catastral
0	983,88	120_Tramo único	14008A02609007, 14008A02609008, 14008A02609011

DESCRIPCIÓN
NULL



LONGITUD TOTAL (m)	983	
ANCH. MEDIA FÍSICA (m)	4	
SUPERFICIE TOTAL (m²)	4038.07	
COORDENADAS ETRS89.UTM-30N		
inicio_o_fin	X	Y
● Punto Inicial	312918,69	4268470,07
● Punto Final	312679,59	4267549,68

OBSERVACIONES
NULL



INVENTARIO MUNICIPAL DE CAMINOS RURALES
 ILTMO. AYUNTAMIENTO DE BELALCÁZAR (Córdoba)

FICHA TÉCNICA

Camino 44

NÚMERO DE INVENTARIO
120

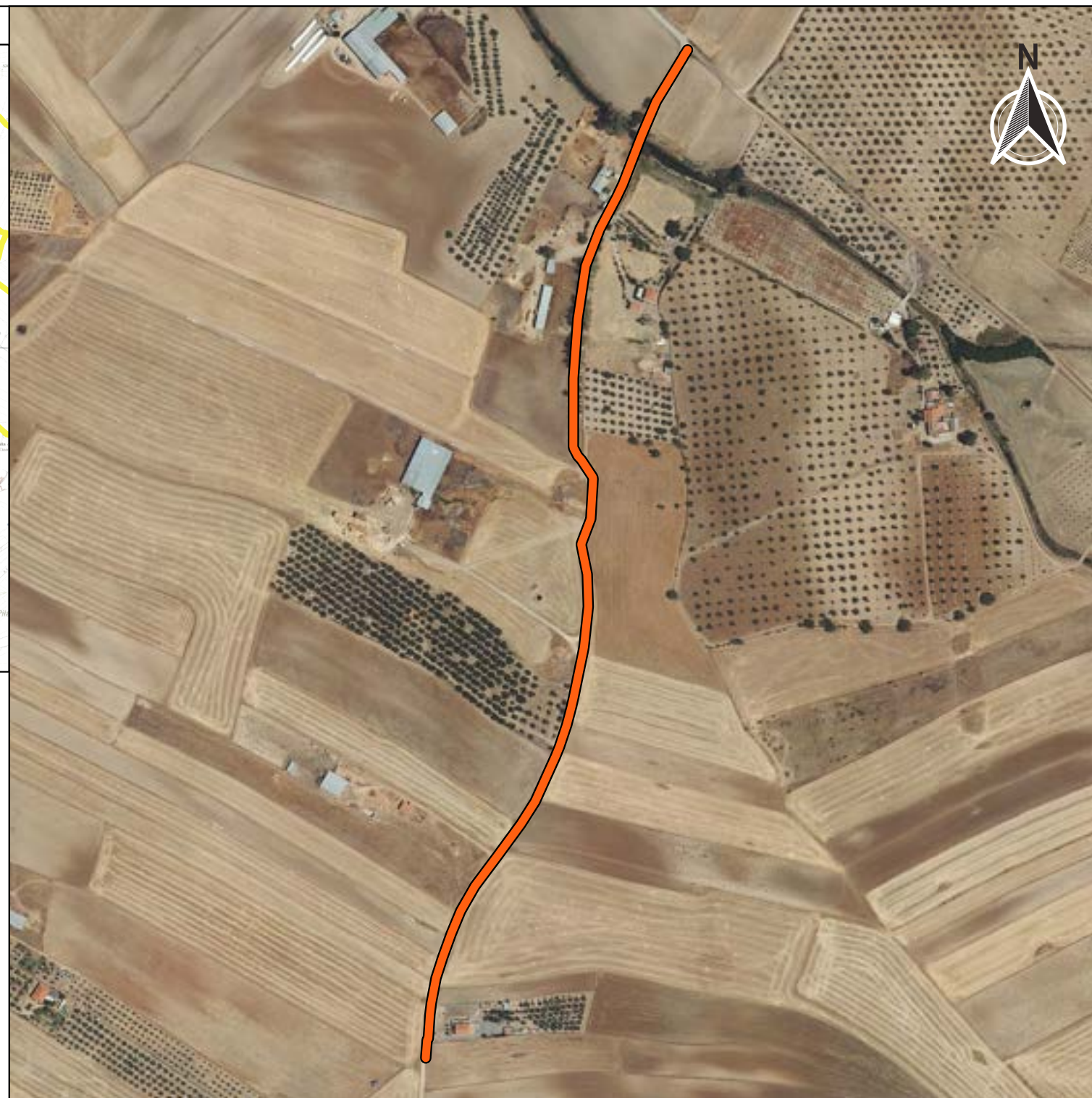
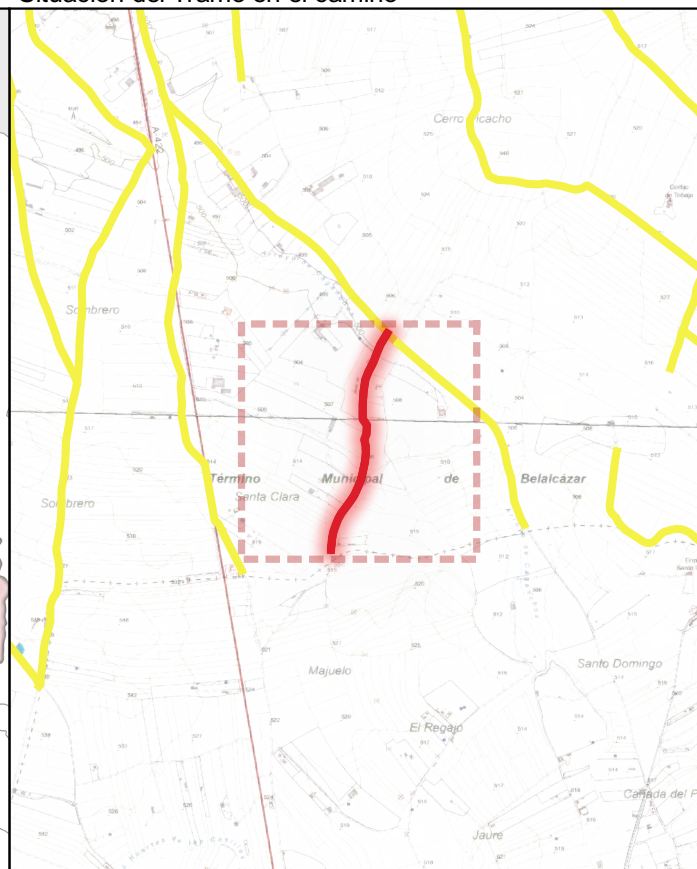
DATOS GENERALES DEL CAMINO
 febrero 2023



Ubicación en el Municipio



Situación del Tramo en el camino



CÓDIGO INV.	DENOMINACIÓN DEL CAMINO	TRAMO
1 0	Camino 44	1 0_Tramo único

TITULARIDAD	Ayuntamiento de Belalcázar
-------------	----------------------------

COTITULARIDAD	:	OCUPACIÓN	
---------------	---	-----------	--

REFERENCIA CATASTRAL	VÍA CON LA QUE COINCIDE
14000000000000000000 14000000000000000000	

PARAJE	
--------	--

OBSERVACIONES	NULL
---------------	------

LONGITUD DEL TRAMO (m)	983.88
------------------------	--------

PENDIENTE DEL TRAMO (%)	0.82
-------------------------	------

ANCHURA DEL TRAMO (m)	4
-----------------------	---

TRAMO : COORDENADAS ETRS89.UTM-30N				
P.K.	X	Y	Cota	

● Inicio	983.88	312679,59	4267549,68	512,74
● Final	0	312918,69	4268470,07	504,65

TIPO DE TRANSITABILIDAD	MA : MA UINARIA A R COLA
-------------------------	--------------------------

TIPO DE PAVIMENTACIÓN	TI : TERRENO NATURAL
-----------------------	----------------------

ESTADO DEL FIRME	ESTADO DE LA SEÑALIZACIÓN
------------------	---------------------------

B : BUENO	N : NO EXISTE
-----------	---------------

ESTADO DRENAJE TRANSVERSAL	ESTADO DRENAJE LONGITUDINAL
----------------------------	-----------------------------

N : NO EXISTE	N : NO EXISTE
---------------	---------------



INVENTARIO MUNICIPAL DE CAMINOS RURALES
 ILTMO. AYUNTAMIENTO DE BELALCÁZAR
 (Córdoba)

FICHA TÉCNICA

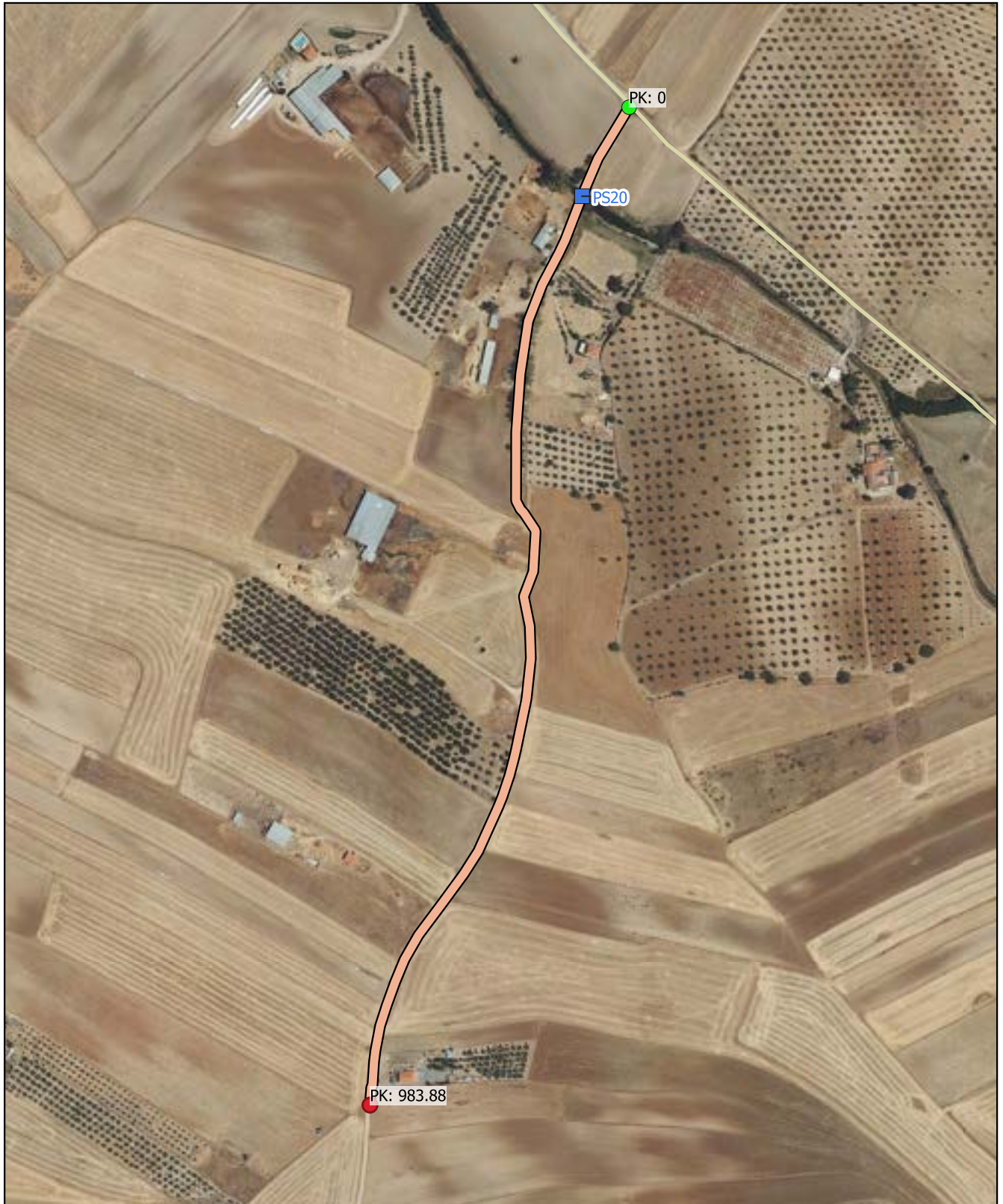
Camino


NÚMERO DE INVENTARIO
1 0

1 0_Tramo único
 febrero 2023



CÓDIGO INV.	DENOMINACIÓN DEL CAMINO
1	Camino 44







 Eje de Camino

PK Eje Camino

-  FINAL DEL CAMINO
-  INICIO DEL CAMINO

Puntos_I-F_de_tramos

-  INICIO DE CAMINO
-  INICIO DE TRAMO
-  Senalización
-  Puntos Singulares



Diputación de Córdoba
Delegación de Infraestructuras Rurales



**INVENTARIO MUNICIPAL
DE CAMINOS RURALES**

ILTMO. AYUNTAMIENTO DE
BELALCÁZAR
(Córdoba)



SEÑALIZACIÓN

Identificador	Tipo	Código	Denominación	Estado	Coordenada X	Coordenada Y
---------------	------	--------	--------------	--------	--------------	--------------

CÓDIGO INV.	DENOMINACIÓN DEL CAMINO
1	Camino 44

REPORTAJE FOTOGRÁFICO

	X	Y
● Punto Inicial	312918,69	4268470,07

	X	Y
● Punto Final	312679,59	4267549,68



Diputación de Córdoba
Delegación de Infraestructuras Rurales



**INVENTARIO MUNICIPAL
DE CAMINOS RURALES**

ILTMO. AYUNTAMIENTO DE
BELALCÁZAR
(Córdoba)


Inicio de tramo: 1 _Tramo nico

(120 → Camino 44)



PK: 0

Coordenadas → X: 312918.69; Y: 4268470.07





PS2 : R TR S RS ()
(120 - Camino 44)



. · ||| (.)

Coordenadas → X: 312875.26 ; Y: 4268387.96 · ||| Estado: REGULAR

Observaciones: .





CÓDIGO INV.	DENOMINACIÓN DEL CAMINO
121	Camino 45

NOMBRE POPULAR U OTROS NOMBRES

TITULARIDAD	OTRAS TITULARIDADES
Ayuntamiento de Belalcázar	

USO PRINCIPAL	USO SECUNDARIO
AGROGANADERO	

PARAJES O PARTIDOS RURALES QUE ATRAVIESA
NULL

TRAMIFICACIÓN			
PK Inicial	PK Final	Denominación del Tramo	Referencia Catastral
0	1580,08	121_Tramo único	14008A05309006

DESCRIPCIÓN
NULL



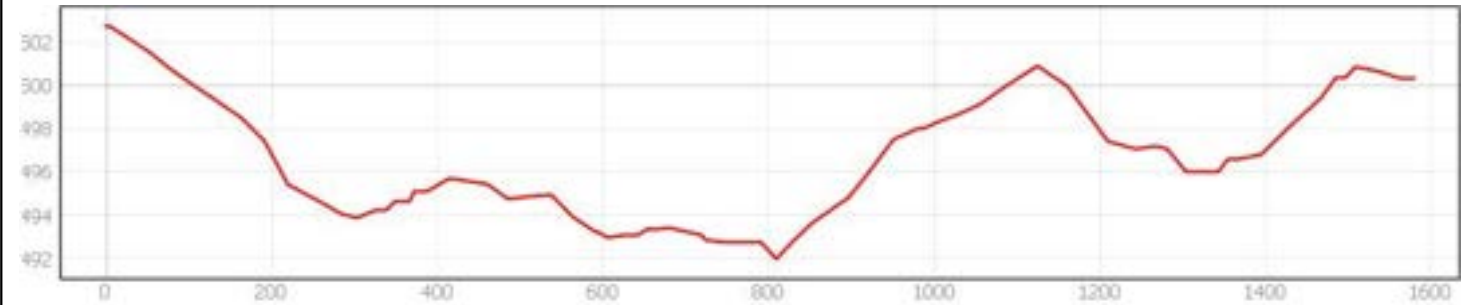
PROVINCIA DE CÓRDOBA



LONGITUD TOTAL (m)	1580	
ANCH. MEDIA FÍSICA (m)	5	
SUPERFICIE TOTAL (m²)	8072.44	
COORDENADAS ETRS89.UTM-30N		
inicio_o_fin	X	Y
● Punto Inicial	310717,31	4270781,99
● Punto Final	310598,78	4269216,29



OBSERVACIONES
NULL



INVENTARIO MUNICIPAL DE CAMINOS RURALES
 ILTMO. AYUNTAMIENTO DE BELALCÁZAR (Córdoba)

FICHA TÉCNICA

Camino 45

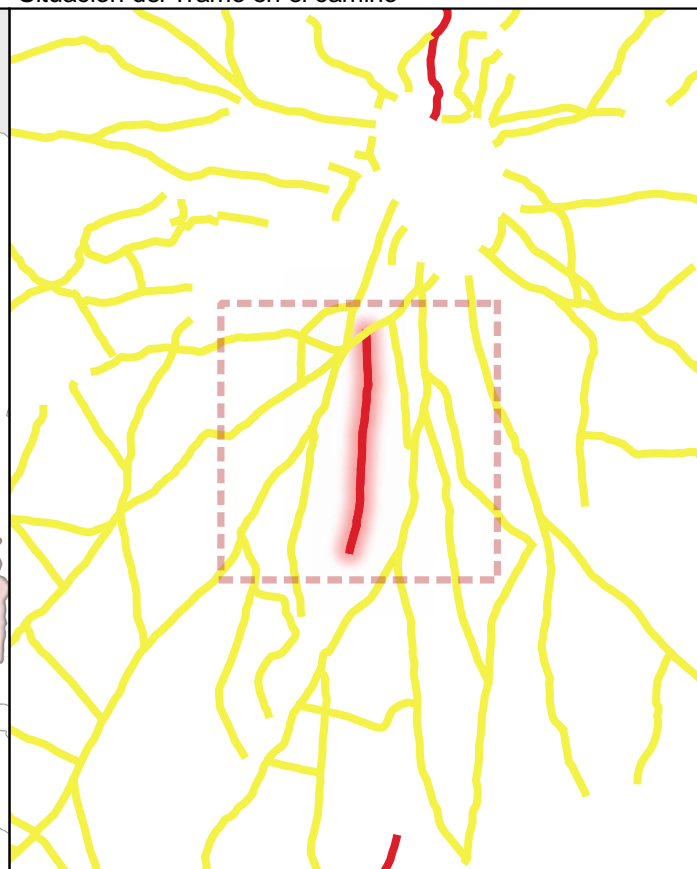
NÚMERO DE INVENTARIO
121

DATOS GENERALES DEL CAMINO
 febrero 2023



Ubicación en el Municipio

Situación del Tramo en el camino



CÓDIGO INV.	DENOMINACIÓN DEL CAMINO	TRAMO
1 1	Camino 45	1 1_Tramo único

TITULARIDAD	Ayuntamiento de Belalcázar
-------------	----------------------------

COTITULARIDAD	:	OCUPACIÓN	
---------------	---	-----------	--

REFERENCIA CATASTRAL	VÍA CON LA QUE COINCIDE
14008A0 309006	

PARAJE	
--------	--

OBSERVACIONES
Finaliza en un portón con candado.

LONGITUD DEL TRAMO (m)	1 80.08
------------------------	---------

PENDIENTE DEL TRAMO (%)	-0.1
-------------------------	------

ANCHURA DEL TRAMO (m)	
-----------------------	--

TRAMO : COORDENADAS ETRS89.UTM-30N				
P.K.	X	Y	Cota	

● Inicio	0	310717,31	4270781,99	502,73
● Final	1580.08	310598,78	4269216,29	500,32

TIPO DE TRANSITABILIDAD

MA : MA UINARIAA R COLA

TIPO DE PAVIMENTACIÓN

TI : TERRENO NATURAL

ESTADO DEL FIRME	ESTADO DE LA SEÑALIZACIÓN
------------------	---------------------------

B : BUENO	N : NO EXISTE
-----------	---------------

ESTADO DRENAJE TRANSVERSAL	ESTADO DRENAJE LONGITUDINAL
----------------------------	-----------------------------

N : NO EXISTE	N : NO EXISTE
---------------	---------------



INVENTARIO MUNICIPAL DE CAMINOS RURALES
 ILTMO. AYUNTAMIENTO DE BELALCÁZAR
 (Córdoba)

FICHA TÉCNICA

Camino 5

NÚMERO DE INVENTARIO

1 1

1 1_Tramo único

febrero 2023



SEÑALIZACIÓN

Identificador	Tipo	Código	Denominación	Estado	Coordenada X	Coordenada Y
---------------	------	--------	--------------	--------	--------------	--------------

CÓDIGO INV.	DENOMINACIÓN DEL CAMINO
1 1	Camino 45

REPORTAJE FOTOGRÁFICO

	X	Y
● Punto Inicial	310717,31	4270781,99

	X	Y
● Punto Final	310598,78	4269216,29



Diputación de Córdoba
Delegación de Infraestructuras Rurales



**INVENTARIO MUNICIPAL
DE CAMINOS RURALES**

ILTMO. AYUNTAMIENTO DE
BELALCÁZAR
(Córdoba)


Inicio de tramo: 1 1_Tramo nico

(121 → Camino 45)



PK: 0

Coordenadas → X: 310717.31; Y: 4270781.99





CÓDIGO INV.	DENOMINACIÓN DEL CAMINO
122	Camino 46

NOMBRE POPULAR U OTROS NOMBRES

TITULARIDAD	OTRAS TITULARIDADES
Ayuntamiento de Belalcázar	

USO PRINCIPAL	USO SECUNDARIO
AGROGANADERO	

PARAJES O PARTIDOS RURALES QUE ATRAVIESA
NULL

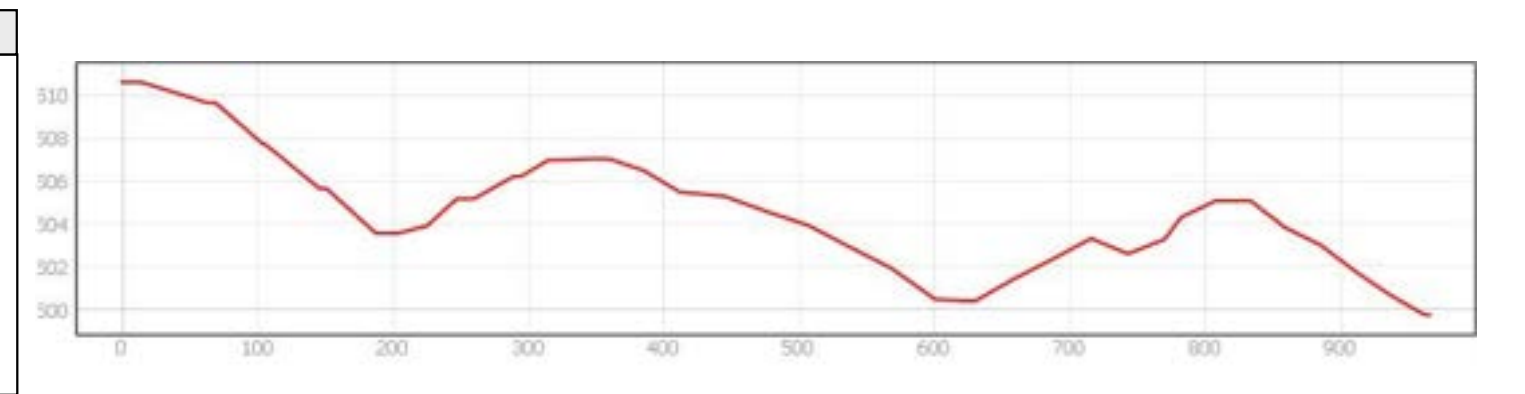
TRAMIFICACIÓN			
PK Inicial	PK Final	Denominación del Tramo	Referencia Catastral
0	966,29	122_Tramo único	14008A05309018, 14008A02809032

DESCRIPCIÓN
NULL



LONGITUD TOTAL (m)	966	
ANCH. MEDIA FÍSICA (m)	7	
SUPERFICIE TOTAL (m²)	6023.37	
COORDENADAS ETRS89.UTM-30N		
inicio_o_fin	X	Y
● Punto Inicial	311085,6	4268105,35
● Punto Final	310232,51	4268089,81

OBSERVACIONES
NULL



INVENTARIO MUNICIPAL DE CAMINOS RURALES
ILTMO. AYUNTAMIENTO DE BELALCÁZAR (Córdoba)

FICHA TÉCNICA
Camino 46

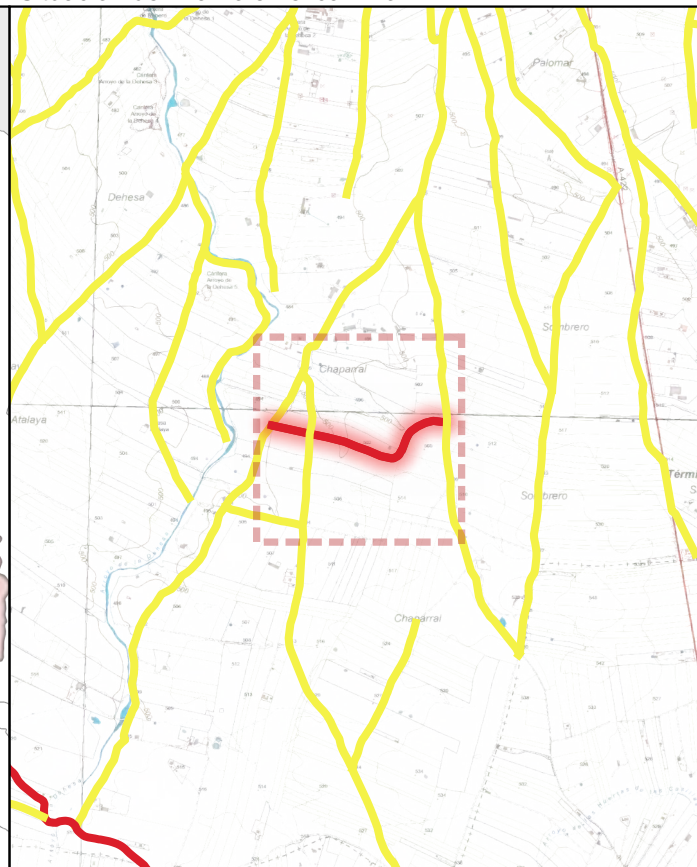
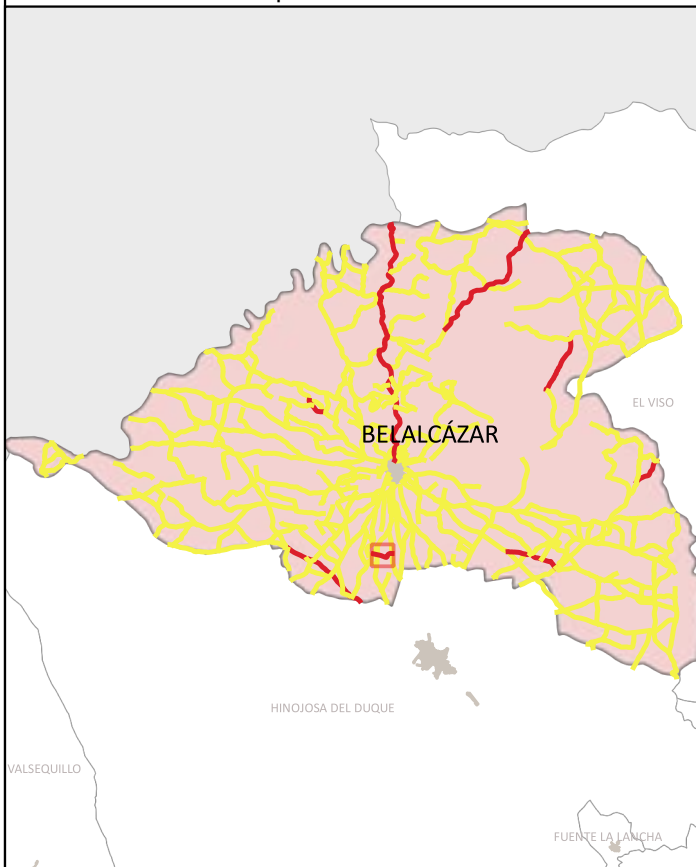
NÚMERO DE INVENTARIO
122

DATOS GENERALES DEL CAMINO
febrero 2023



Ubicación en el Municipio

Situación del Tramo en el camino



CÓDIGO INV.	DENOMINACIÓN DEL CAMINO	TRAMO
1	Camino 46	1 _Tramo único

TITULARIDAD	Ayuntamiento de Belalcázar
-------------	----------------------------

COTITULARIDAD	OCUPACIÓN
:	Usurpado.

REFERENCIA CATASTRAL	VÍA CON LA QUE COINCIDE
14000000 00000000 1400000000000000	

PARAJE

OBSERVACIONES
NULL

LONGITUD DEL TRAMO (m)	966.29	TIPO DE TRANSITABILIDAD	PE : PEATONES	
PENDIENTE DEL TRAMO (%)	-1.12	TIPO DE PAVIMENTACIÓN	TI : TERRENO NATURAL	
ANCHURA DEL TRAMO (m)	0	ESTADO DEL FIRME	ESTADO DE LA SEÑALIZACIÓN	
TRAMO : COORDENADAS ETRS89.UTM-30N		N : NO EXISTE	N : NO EXISTE	
	P.K.	X	Y	Cota
● Inicio	966.29	310232,51	4268089,81	499,75
● Final	0	311085,6	4268105,35	510,61
ESTADO DRENAJE TRANSVERSAL		ESTADO DRENAJE LONGITUDINAL		
N : NO EXISTE		N : NO EXISTE		



INVENTARIO MUNICIPAL DE CAMINOS RURALES
 ILTMO. AYUNTAMIENTO DE BELALCÁZAR
 (Córdoba)

FICHA TÉCNICA


Camino

NÚMERO DE INVENTARIO	1 _Tramo único
1	febrero 2023





CÓDIGO INV.	DENOMINACIÓN DEL CAMINO
1	Camino 46







 Eje de Camino

PK Eje Camino

-  FINAL DEL CAMINO
-  INICIO DEL CAMINO

Puntos_I-F_de_tramos

-  INICIO DE CAMINO
-  INICIO DE TRAMO
-  Senalización
-  Puntos Singulares



Diputación de Córdoba
Delegación de Infraestructuras Rurales



**INVENTARIO MUNICIPAL
DE CAMINOS RURALES**

ILTMO. AYUNTAMIENTO DE
BELALCÁZAR
(Córdoba)



SEÑALIZACIÓN

Identificador	Tipo	Código	Denominación	Estado	Coordenada X	Coordenada Y
---------------	------	--------	--------------	--------	--------------	--------------

CÓDIGO INV.	DENOMINACIÓN DEL CAMINO
1	Camino 46

REPORTAJE FOTOGRÁFICO

	X	Y
● Punto Inicial	311085,6	4268105,35

	X	Y
● Punto Final	310232,51	4268089,81



Diputación de Córdoba
Delegación de Infraestructuras Rurales



**INVENTARIO MUNICIPAL
DE CAMINOS RURALES**

ILTMO. AYUNTAMIENTO DE
BELALCÁZAR
(Córdoba)


Inicio de tramo: 1 _Tramo nico

(122 → Camino 46)



PK: 0

Coordenadas → X: 311085.6; Y: 4268105.35





CÓDIGO INV.	DENOMINACIÓN DEL CAMINO
123	Camino 47

NOMBRE POPULAR U OTROS NOMBRES

TITULARIDAD	OTRAS TITULARIDADES
Ayuntamiento de Belalcázar	

USO PRINCIPAL	USO SECUNDARIO
AGROGANADERO	

PARAJES O PARTIDOS RURALES QUE ATRAVIESA
NULL

TRAMIFICACIÓN			
PK Inicial	PK Final	Denominación del Tramo	Referencia Catastral
0	1910,08	123_Tramo único	14008A05509004, 14008A05409004

DESCRIPCIÓN
NULL



LONGITUD TOTAL (m)	1910	
ANCH. MEDIA FÍSICA (m)	4	
SUPERFICIE TOTAL (m²)	8663.19	
COORDENADAS ETRS89.UTM-30N		
inicio_o_fin	X	Y
● Punto Inicial	310557,02	4270667,41
● Punto Final	308753,31	4270507,69

OBSERVACIONES
NULL



INVENTARIO MUNICIPAL DE CAMINOS RURALES
 ILTMO. AYUNTAMIENTO DE BELALCÁZAR
 (Córdoba)

FICHA TÉCNICA

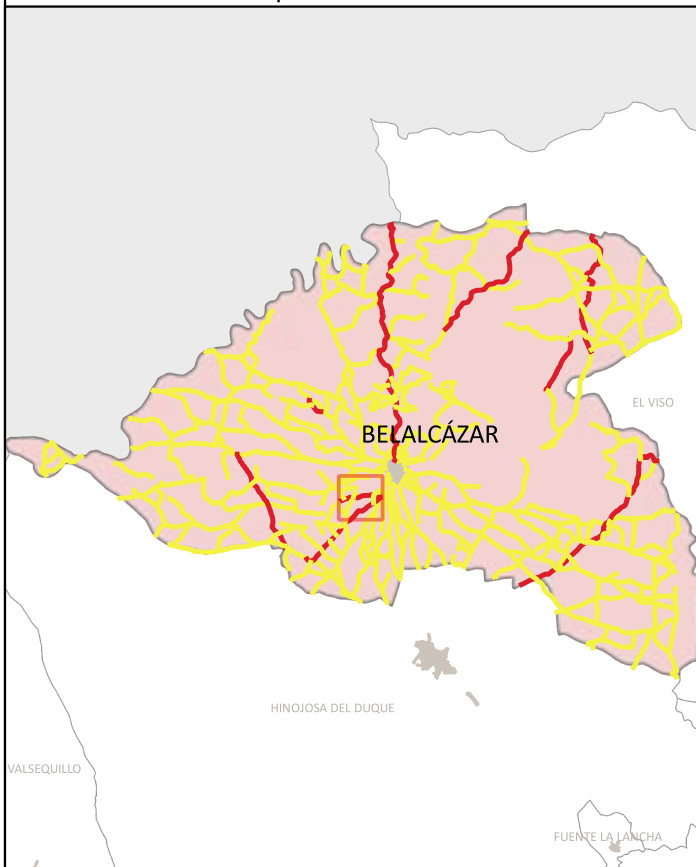
Camino 47

NÚMERO DE INVENTARIO
123

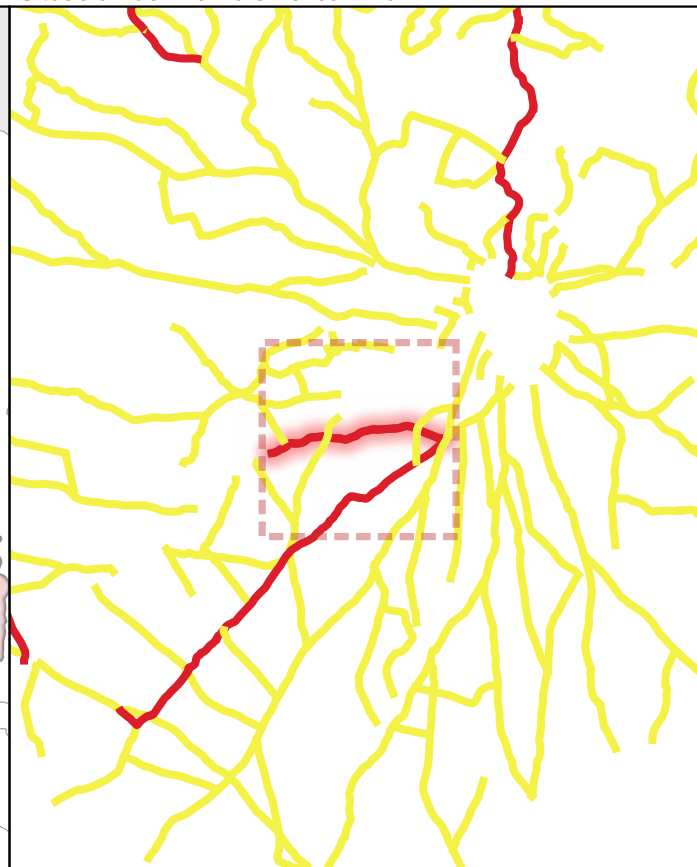
DATOS GENERALES DEL CAMINO
 febrero 2023



Ubicación en el Municipio



Situación del Tramo en el camino



CÓDIGO INV.	DENOMINACIÓN DEL CAMINO	TRAMO
1 3	Camino 47	1 3_Tramo único

TITULARIDAD	Ayuntamiento de Belalcázar
-------------	----------------------------

COTITULARIDAD	OCUPACIÓN
:	

REFERENCIA CATASTRAL	VÍA CON LA QUE COINCIDE
14000600 030004 14000600 400004	

PARAJE

OBSERVACIONES
Al final del tramo hay un drenaje transversal de tubo.

LONGITUD DEL TRAMO (m)	1910.08
------------------------	---------

PENDIENTE DEL TRAMO (%)	-0.86
-------------------------	-------

ANCHURA DEL TRAMO (m)	6
-----------------------	---

TRAMO : COORDENADAS ETRS89.UTM-30N				
P.K.	X	Y	Cota	

● Inicio	1910.08	308753,31	4270507,69	479,8
● Final	0	310557,02	4270667,41	496,22

TIPO DE TRANSITABILIDAD

MA : MA UINARIAA R COLA

TIPO DE PAVIMENTACIÓN

TI : TERRENO NATURAL

ESTADO DEL FIRME	ESTADO DE LA SEÑALIZACIÓN
------------------	---------------------------

B : BUENO	N : NO EXISTE
-----------	---------------

ESTADO DRENAJE TRANSVERSAL	ESTADO DRENAJE LONGITUDINAL
----------------------------	-----------------------------

N : NO EXISTE	N : NO EXISTE
---------------	---------------



INVENTARIO MUNICIPAL DE CAMINOS RURALES
 ILTMO. AYUNTAMIENTO DE BELALCÁZAR
 (Córdoba)

FICHA TÉCNICA

Camino 7

NÚMERO DE INVENTARIO

1 3

1 3_Tramo único

febrero 2023



CÓDIGO INV.	DENOMINACIÓN DEL CAMINO
1	Camino 47



Eje de Camino

PK Eje Camino

- FINAL DEL CAMINO
- INICIO DEL CAMINO

Puntos_I-F_de_tramos

- INICIO DE CAMINO
- INICIO DE TRAMO
- ▲ Senalización
- Puntos Singulares



Diputación de Córdoba
Delegación de Infraestructuras Rurales



INVENTARIO MUNICIPAL DE CAMINOS RURALES

ILTMO. AYUNTAMIENTO DE
BELALCÁZAR
(Córdoba)



SEÑALIZACIÓN

Identificador	Tipo	Código	Denominación	Estado	Coordenada X	Coordenada Y
---------------	------	--------	--------------	--------	--------------	--------------

CÓDIGO INV.	DENOMINACIÓN DEL CAMINO
1	Camino 47

REPORTAJE FOTOGRÁFICO

	X	Y
● Punto Inicial	310557,02	4270667,41

	X	Y
● Punto Final	308753,31	4270507,69



Diputación de Córdoba
Delegación de Infraestructuras Rurales



**INVENTARIO MUNICIPAL
DE CAMINOS RURALES**

ILTMO. AYUNTAMIENTO DE
BELALCÁZAR
(Córdoba)


Inicio de tramo: 1 _Tramo nico

(123 → Camino 47)



PK: 0

Coordenadas → X: 310557.02; Y: 4270667.41





CÓDIGO INV.	DENOMINACIÓN DEL CAMINO
124	Camino 48

NOMBRE POPULAR U OTROS NOMBRES

TITULARIDAD	OTRAS TITULARIDADES
Ayuntamiento de Belalcázar	

USO PRINCIPAL	USO SECUNDARIO
AGROGANADERO	

PARAJES O PARTIDOS RURALES QUE ATRAVIESA
NULL

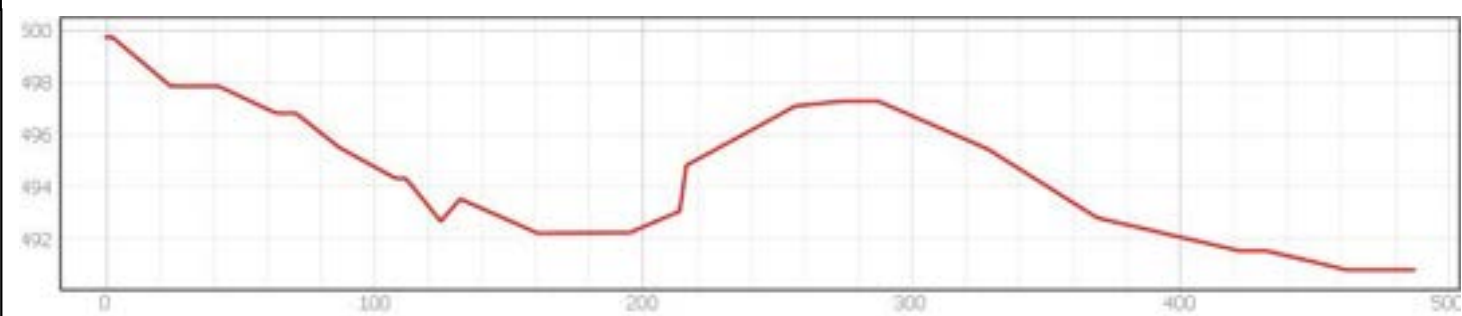
TRAMIFICACIÓN			
PK Inicial	PK Final	Denominación del Tramo	Referencia Catastral
0	466,96	124_Tramo único	14008A05509002, 14008A05509003

DESCRIPCIÓN
NULL



LONGITUD TOTAL (m)	467	
ANCH. MEDIA FÍSICA (m)	5	
SUPERFICIE TOTAL (m²)	2008.31	
COORDENADAS ETRS89.UTM-30N		
inicio_o_fin	X	Y
● Punto Inicial	310634,58	4270982,69
● Punto Final	310256,33	4270756,14

OBSERVACIONES
NULL



INVENTARIO MUNICIPAL DE CAMINOS RURALES
ILTMO. AYUNTAMIENTO DE BELALCÁZAR (Córdoba)

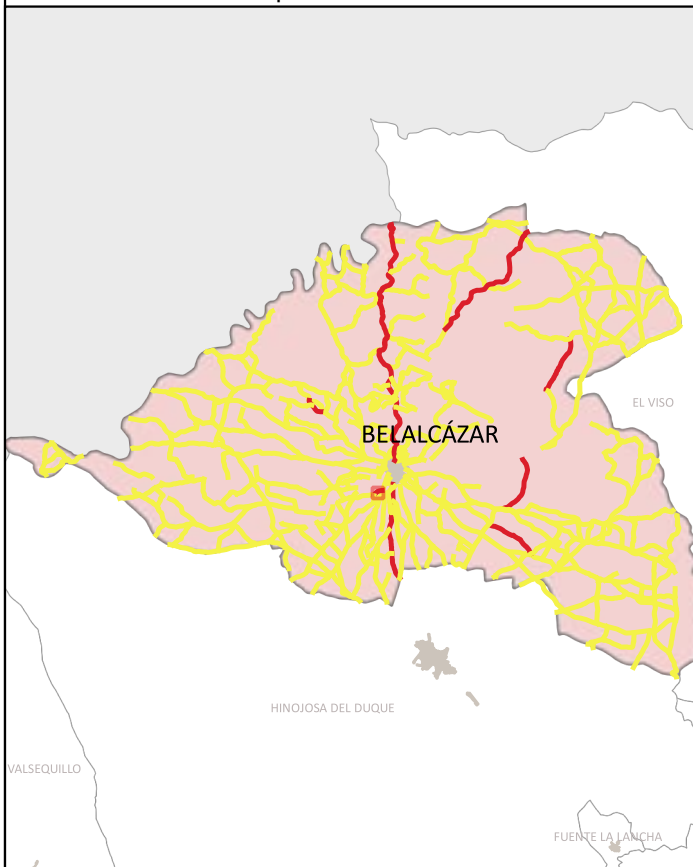
FICHA TÉCNICA
Camino 48

NÚMERO DE INVENTARIO
124

DATOS GENERALES DEL CAMINO
febrero 2023



Ubicación en el Municipio



Situación del Tramo en el camino



CÓDIGO INV.	DENOMINACIÓN DEL CAMINO	TRAMO
1	Camino 48	1 _Tramo único

TITULARIDAD	Ayuntamiento de Belalcázar
-------------	----------------------------

COTITULARIDAD	:	OCUPACIÓN	
---------------	---	-----------	--

REFERENCIA CATASTRAL	VÍA CON LA QUE COINCIDE
140000000 000000000 140000000 000000000	

PARAJE	
--------	--

OBSERVACIONES	NULL
---------------	------

LONGITUD DEL TRAMO (m)	466.96
------------------------	--------

PENDIENTE DEL TRAMO (%)	-1. 2
-------------------------	-------

ANCHURA DEL TRAMO (m)	6
-----------------------	---

TRAMO : COORDENADAS ETRS89.UTM-30N				
P.K.	X	Y	Cota	
● Inicio	0	310634,58	4270982,69	499,73
● Final	466.96	310256,33	4270756,14	491,7

TIPO DE TRANSITABILIDAD	MA : MA UINARIAA R COLA
-------------------------	-------------------------

TIPO DE PAVIMENTACIÓN	TI : TERRENO NATURAL
-----------------------	----------------------

ESTADO DEL FIRME	ESTADO DE LA SEÑALIZACIÓN
B : BUENO	N : NO EXISTE

ESTADO DRENAJE TRANSVERSAL	ESTADO DRENAJE LONGITUDINAL
N : NO EXISTE	N : NO EXISTE



INVENTARIO MUNICIPAL DE CAMINOS RURALES
 ILTMO. AYUNTAMIENTO DE BELALCÁZAR
 (Córdoba)

FICHA TÉCNICA

Camino 8

NÚMERO DE INVENTARIO

1

1 _Tramo único

febrero 2023



CÓDIGO INV.	DENOMINACIÓN DEL CAMINO
1	Camino 48



Eje de Camino

PK Eje Camino

- FINAL DEL CAMINO
- INICIO DEL CAMINO

Puntos_I-F_de_tramos

- INICIO DE CAMINO
- INICIO DE TRAMO
- ▲ Senalización
- Puntos Singulares



Diputación de Córdoba
Delegación de Infraestructuras Rurales



INVENTARIO MUNICIPAL
DE CAMINOS RURALES

ILTMO. AYUNTAMIENTO DE
BELALCÁZAR
(Córdoba)



SEÑALIZACIÓN

Identificador	Tipo	Código	Denominación	Estado	Coordenada X	Coordenada Y
---------------	------	--------	--------------	--------	--------------	--------------

CÓDIGO INV.	DENOMINACIÓN DEL CAMINO
1	Camino 48

REPORTAJE FOTOGRÁFICO

	X	Y
● Punto Inicial	310634,58	4270982,69

	X	Y
● Punto Final	310256,33	4270756,14



Diputación de Córdoba
Delegación de Infraestructuras Rurales



**INVENTARIO MUNICIPAL
DE CAMINOS RURALES**

ILTMO. AYUNTAMIENTO DE
BELALCÁZAR
(Córdoba)


Inicio de tramo: 1 _Tramo nico

(124 → Camino 48)



PK: 0

Coordenadas → X: 310634.58; Y: 4270982.69





CÓDIGO INV.	DENOMINACIÓN DEL CAMINO
125	Camino 49

NOMBRE POPULAR U OTROS NOMBRES

TITULARIDAD	OTRAS TITULARIDADES
Ayuntamiento de Belalcázar	

USO PRINCIPAL	USO SECUNDARIO
AGROGANADERO	

PARAJES O PARTIDOS RURALES QUE ATRAVIESA
NULL

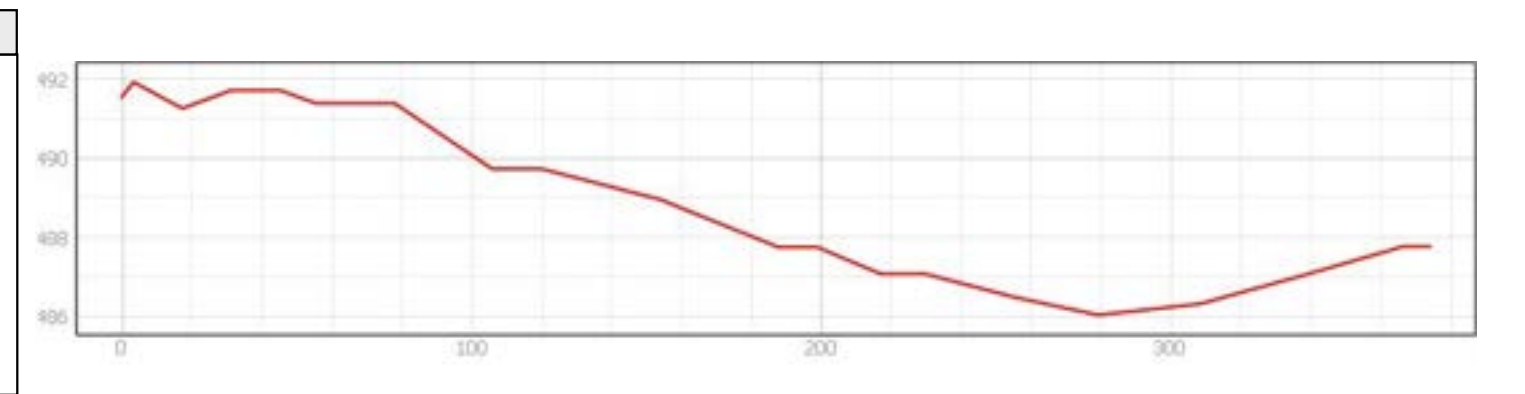
TRAMIFICACIÓN			
PK Inicial	PK Final	Denominación del Tramo	Referencia Catastral
0	330,8	125_Tramo único	14008A05509005

DESCRIPCIÓN
NULL



LONGITUD TOTAL (m)	331	
ANCH. MEDIA FÍSICA (m)	4	
SUPERFICIE TOTAL (m²)	1425.01	
COORDENADAS ETRS89.UTM-30N		
inicio_o_fin	X	Y
● Punto Inicial	310256,47	4270748,94
● Punto Final	310244,98	4270419,44

OBSERVACIONES
NULL



INVENTARIO MUNICIPAL DE CAMINOS RURALES
 ILTMO. AYUNTAMIENTO DE BELALCÁZAR (Córdoba)

FICHA TÉCNICA
Camino 49

NÚMERO DE INVENTARIO
125

DATOS GENERALES DEL CAMINO
 febrero 2023



Ubicación en el Municipio



Situación del Tramo en el camino



CÓDIGO INV.	DENOMINACIÓN DEL CAMINO	TRAMO
1 5	Camino 49	1 5_Tramo único

TITULARIDAD	Ayuntamiento de Belalcázar
-------------	----------------------------

COTITULARIDAD	OCUPACIÓN
:	

REFERENCIA CATASTRAL	VÍA CON LA QUE COINCIDE
14008A0 0900	

PARAJE

OBSERVACIONES
NULL

LONGITUD DEL TRAMO (m)	330.8
------------------------	-------

PENDIENTE DEL TRAMO (%)	-1.19
-------------------------	-------

ANCHURA DEL TRAMO (m)	
-----------------------	--

TRAMO : COORDENADAS ETRS89.UTM-30N				
P.K.	X	Y	Cota	

● Inicio	0	310256,47	4270748,94	491,7
● Final	330.8	310244,98	4270419,44	487,77

TIPO DE TRANSITABILIDAD

MA : MA UINARIAA R COLA

TIPO DE PAVIMENTACIÓN

TI : TERRENO NATURAL

ESTADO DEL FIRME	ESTADO DE LA SEÑALIZACIÓN
------------------	---------------------------

B : BUENO	N : NO EXISTE
-----------	---------------

ESTADO DRENAJE TRANSVERSAL	ESTADO DRENAJE LONGITUDINAL
----------------------------	-----------------------------

N : NO EXISTE	N : NO EXISTE
---------------	---------------



FICHA TÉCNICA

Camino 9


NÚMERO DE INVENTARIO
1 5

1 5_Tramo único
febrero 2023





CÓDIGO INV.	DENOMINACIÓN DEL CAMINO
1	Camino 49







 Eje de Camino

PK Eje Camino

-  FINAL DEL CAMINO
-  INICIO DEL CAMINO

Puntos_I-F_de_tramos

-  INICIO DE CAMINO
-  INICIO DE TRAMO
-  Senalización
-  Puntos Singulares



Diputación de Córdoba
Delegación de Infraestructuras Rurales



**INVENTARIO MUNICIPAL
DE CAMINOS RURALES**

ILTMO. AYUNTAMIENTO DE
BELALCÁZAR
(Córdoba)



SEÑALIZACIÓN

Identificador	Tipo	Código	Denominación	Estado	Coordenada X	Coordenada Y
---------------	------	--------	--------------	--------	--------------	--------------

CÓDIGO INV.	DENOMINACIÓN DEL CAMINO
1	Camino 49

REPORTAJE FOTOGRÁFICO

	X	Y
● Punto Inicial	310256,47	4270748,94

	X	Y
● Punto Final	310244,98	4270419,44



Diputación de Córdoba
Delegación de Infraestructuras Rurales



**INVENTARIO MUNICIPAL
DE CAMINOS RURALES**

ILTMO. AYUNTAMIENTO DE
BELALCÁZAR
(Córdoba)


Inicio de tramo: 1 _Tramo nico

(125 → Camino 49)



PK: 0

Coordenadas → X: 310256.47; Y: 4270748.94





CÓDIGO INV.	DENOMINACIÓN DEL CAMINO
126	Camino 50

NOMBRE POPULAR U OTROS NOMBRES

TITULARIDAD	OTRAS TITULARIDADES
Ayuntamiento de Belalcázar	

USO PRINCIPAL	USO SECUNDARIO
AGROGANADERO	

PARAJES O PARTIDOS RURALES QUE ATRAVIESA
NULL

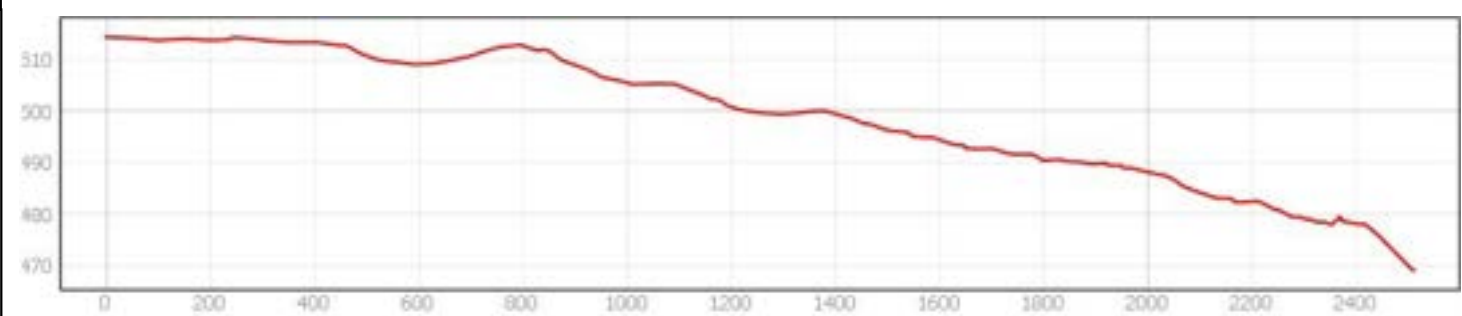
TRAMIFICACIÓN			
PK Inicial	PK Final	Denominación del Tramo	Referencia Catastral
0	1311,17	126_Tramo 1	14008A05409018, 14008A05409006
1311,17	2511,94	126_Tramo 2	14008A05409006

DESCRIPCIÓN
NULL



LONGITUD TOTAL (m)	2511	
ANCH. MEDIA FÍSICA (m)	4.5	
SUPERFICIE TOTAL (m²)	10909.7	
COORDENADAS ETRS89.UTM-30N		
inicio_o_fin	X	Y
● Punto Inicial	309111,11	4268507,29
● Punto Final	309430,11	4270866,73

OBSERVACIONES
NULL



INVENTARIO MUNICIPAL DE CAMINOS RURALES
 ILTMO. AYUNTAMIENTO DE BELALCÁZAR
 (Córdoba)

FICHA TÉCNICA
Camino 50

NÚMERO DE INVENTARIO
126

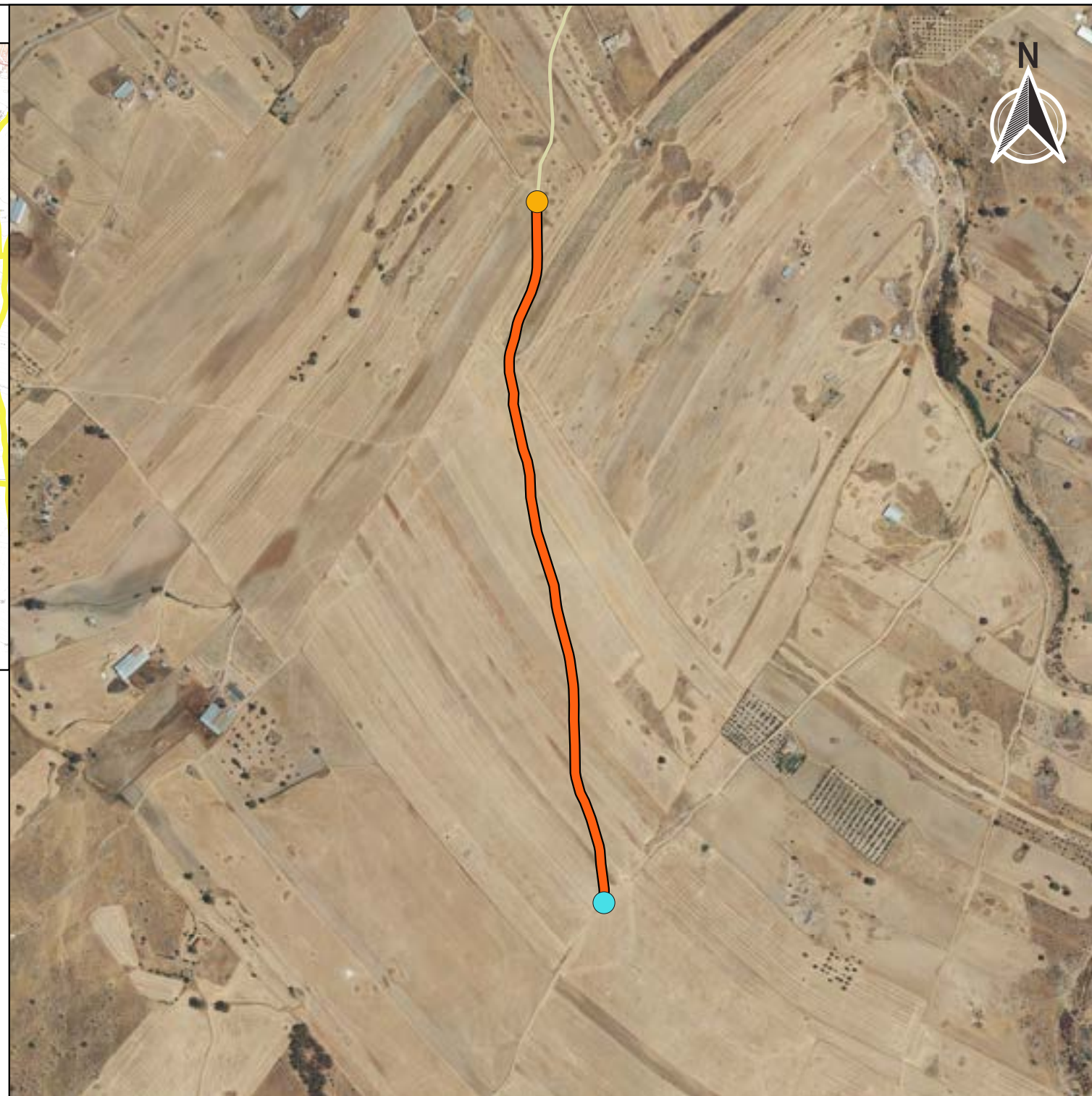
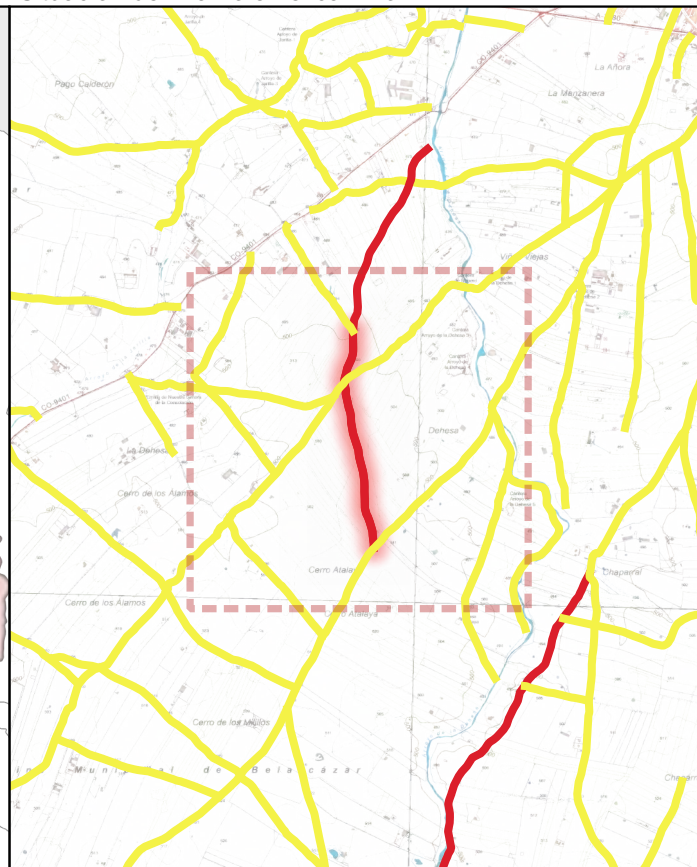
DATOS GENERALES DEL CAMINO
 febrero 2023



Ubicación en el Municipio



Situación del Tramo en el camino



CÓDIGO INV.	DENOMINACIÓN DEL CAMINO	TRAMO
1	Camino 50	1 _Tramo 1

TITULARIDAD	Ayuntamiento de Belalcázar
-------------	----------------------------

COTITULARIDAD	:	OCUPACIÓN	
---------------	---	-----------	--

REFERENCIA CATASTRAL	VÍA CON LA QUE COINCIDE
14000000 4000010 14000000 4000006	

PARAJE	
--------	--

OBSERVACIONES	NULL
---------------	------

LONGITUD DEL TRAMO (m)	1311.1
------------------------	--------

PENDIENTE DEL TRAMO (%)	-1.13
-------------------------	-------

ANCHURA DEL TRAMO (m)	4.
-----------------------	----

TRAMO : COORDENADAS ETRS89.UTM-30N				
P.K.	X	Y	Cota	

● Inicio	0	309111,11	4268507,29	514,33
● Final	1311.17	308989,14	4269787,88	499,57

TIPO DE TRANSITABILIDAD	MA : MA UINARIA A R COLA
-------------------------	--------------------------

TIPO DE PAVIMENTACIÓN	TI : TERRENO NATURAL
-----------------------	----------------------

ESTADO DEL FIRME	B : BUENO	ESTADO DE LA SEÑALIZACIÓN	N : NO EXISTE
------------------	-----------	---------------------------	---------------

ESTADO DRENAJE TRANSVERSAL	N : NO EXISTE	ESTADO DRENAJE LONGITUDINAL	N : NO EXISTE
----------------------------	---------------	-----------------------------	---------------

ESTADO DRENAJE TRANSVERSAL	N : NO EXISTE	ESTADO DRENAJE LONGITUDINAL	N : NO EXISTE
----------------------------	---------------	-----------------------------	---------------



INVENTARIO MUNICIPAL DE CAMINOS RURALES
 ILTMO. AYUNTAMIENTO DE BELALCÁZAR
 (Córdoba)

FICHA TÉCNICA

Camino 50

NÚMERO DE INVENTARIO
1

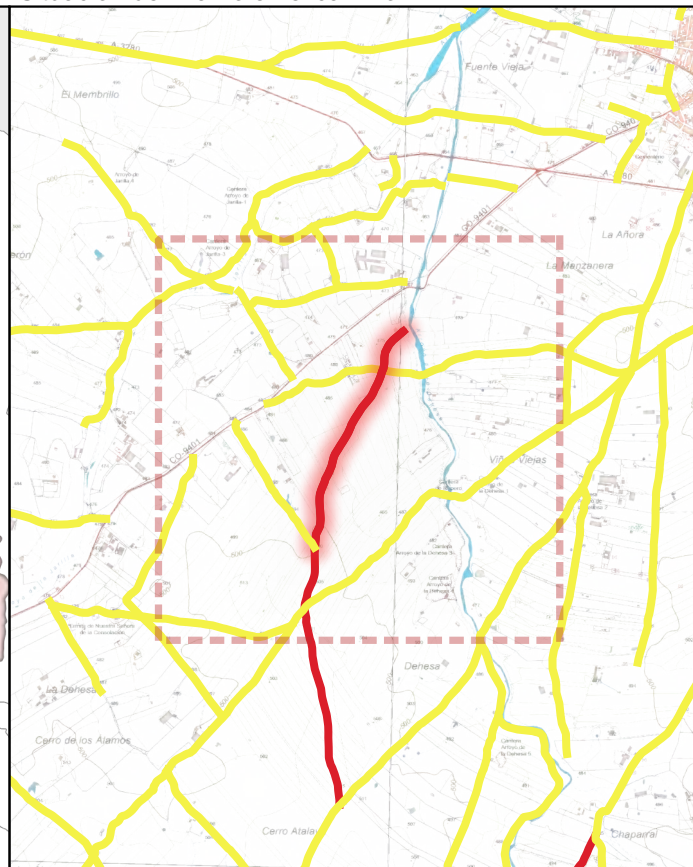
1 _Tramo 1
febrero 2023



Ubicación en el Municipio



Situación del Tramo en el camino



CÓDIGO INV.	DENOMINACIÓN DEL CAMINO	TRAMO
1	Camino 47	1 _Tramo

TITULARIDAD	Ayuntamiento de Belalcázar
-------------	----------------------------

COTITULARIDAD	:	OCUPACIÓN	Usurpado
---------------	---	-----------	----------

REFERENCIA CATASTRAL	VÍA CON LA QUE COINCIDE
14008A0 409006	

PARAJE	
--------	--

OBSERVACIONES	Al final del tramo hay un drenaje transversal de tubo.
---------------	--

LONGITUD DEL TRAMO (m)	1200.	TIPO DE TRANSITABILIDAD	
PENDIENTE DEL TRAMO (%)	-2. 3	PE : PEATONES	
ANCHURA DEL TRAMO (m)	0	TIPO DE PAVIMENTACIÓN	
TRAMO : COORDENADAS ETRS89.UTM-30N		TI : TERRENO NATURAL	
		ESTADO DEL FIRME	ESTADO DE LA SEÑALIZACIÓN
● Inicio	1311.17 308989,14 4269787,88 499,57	N : NO EXISTE	N : NO EXISTE
● Final	2511.94 309430,11 4270866,73 469,15	ESTADO DRENAJE TRANSVERSAL	ESTADO DRENAJE LONGITUDINAL
		N : NO EXISTE	N : NO EXISTE

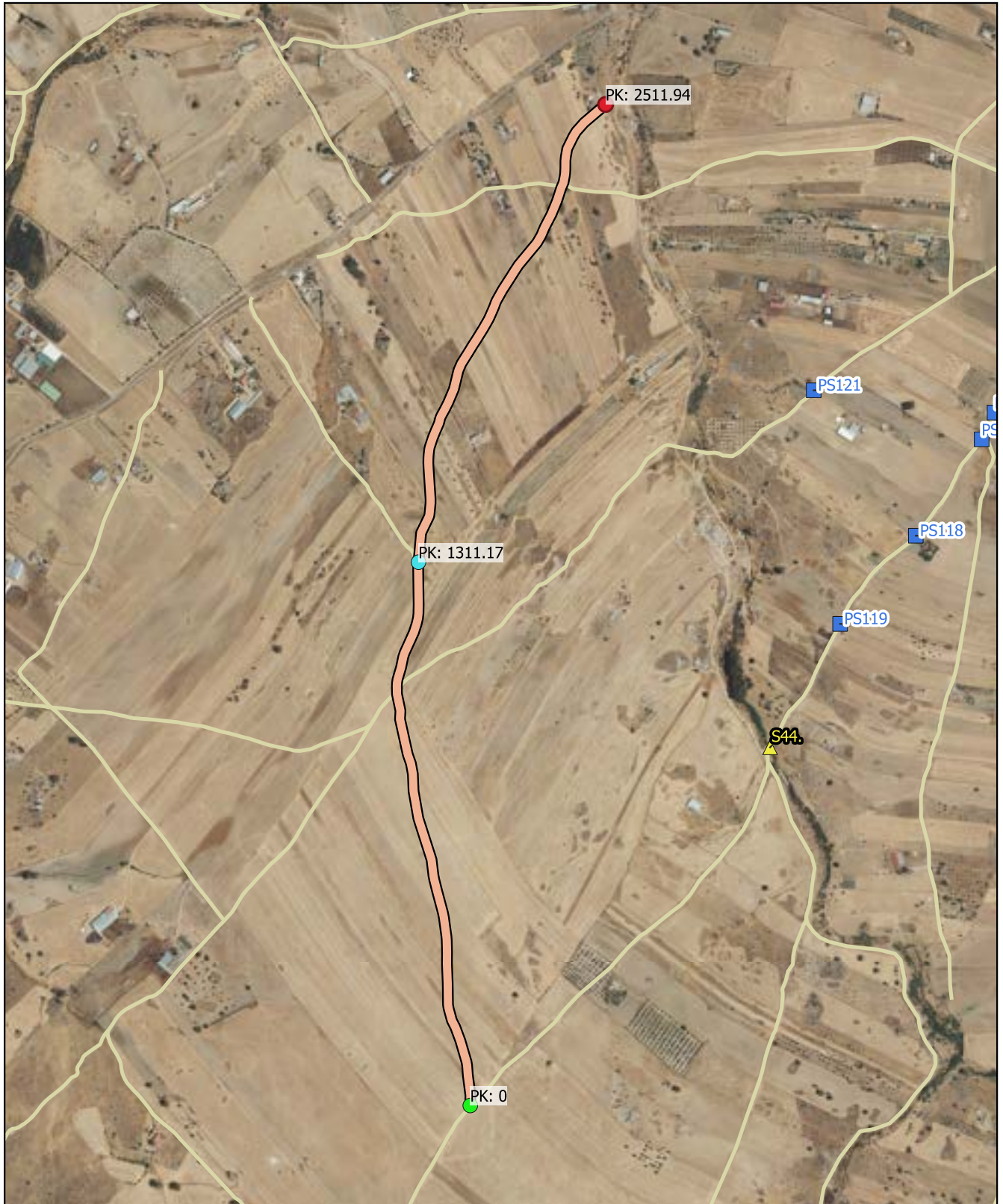



INVENTARIO MUNICIPAL DE CAMINOS RURALES
 ILTMO. AYUNTAMIENTO DE BELALCÁZAR (Córdoba)

<h1>FICHA TÉCNICA</h1> <h2>Camino 50</h2>	NÚMERO DE INVENTARIO	1 _Tramo
	1	febrero 2023



CÓDIGO INV.	DENOMINACIÓN DEL CAMINO
1	Camino 50







 Eje de Camino

PK Eje Camino

-  FINAL DEL CAMINO
-  INICIO DEL CAMINO

Puntos_I-F_de_tramos

-  INICIO DE CAMINO
-  INICIO DE TRAMO
-  Senalización
-  Puntos Singulares



Diputación de Córdoba
Delegación de Infraestructuras Rurales



INVENTARIO MUNICIPAL DE CAMINOS RURALES

ILTMO. AYUNTAMIENTO DE BELALCÁZAR (Córdoba)





SEÑALIZACIÓN

Identificador	Tipo	Código	Denominación	Estado	Coordenada X	Coordenada Y
---------------	------	--------	--------------	--------	--------------	--------------

CÓDIGO INV.	DENOMINACIÓN DEL CAMINO
1	Camino 50

REPORTAJE FOTOGRÁFICO

	X	Y
 Punto Inicial	309111,11	4268507,29

	X	Y
 Punto Final	309430,11	4270866,73



Diputación de Córdoba
Delegación de Infraestructuras Rurales



**INVENTARIO MUNICIPAL
DE CAMINOS RURALES**

ILTMO. AYUNTAMIENTO DE
BELALCÁZAR
(Córdoba)


Inicio de tramo: 1 _Tramo 1

(126 → Camino 50)



PK: 0

Coordenadas → X: 309111.11; Y: 4268507.29




Inicio de tramo: 1 _Tramo

(126 → Camino 50)



PK: 1311.17

Coordenadas → X: 308989.14; Y: 4269787.88





CÓDIGO INV.	DENOMINACIÓN DEL CAMINO
127	Camino 51

NOMBRE POPULAR U OTROS NOMBRES

TITULARIDAD	OTRAS TITULARIDADES
Ayuntamiento de Belalcázar	

USO PRINCIPAL	USO SECUNDARIO
AGROGANADERO	

PARAJES O PARTIDOS RURALES QUE ATRAVIESA
NULL

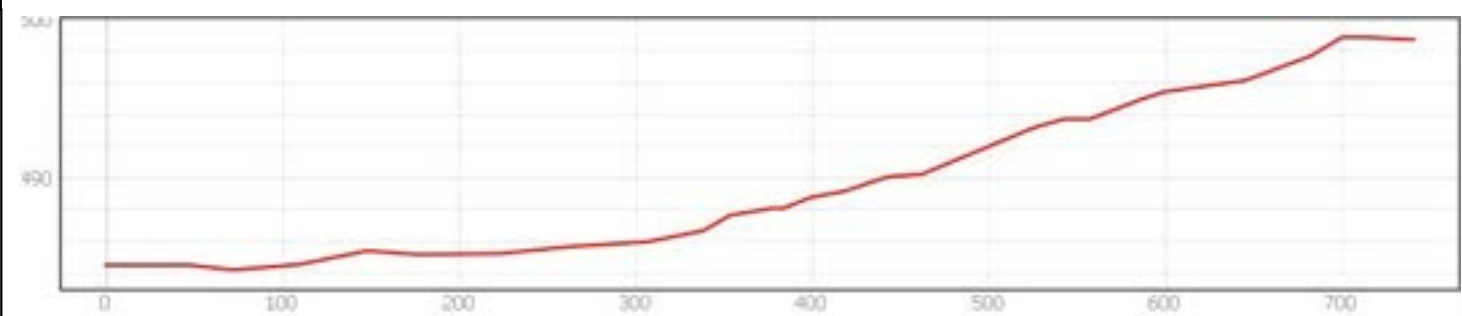
TRAMIFICACIÓN			
PK Inicial	PK Final	Denominación del Tramo	Referencia Catastral
0	741,1	127_Tramo único	14008A05409008

DESCRIPCIÓN
NULL



LONGITUD TOTAL (m)	741	
ANCH. MEDIA FÍSICA (m)	4	
SUPERFICIE TOTAL (m²)	2845.35	
COORDENADAS ETRS89.UTM-30N		
inicio_o_fin	X	Y
● Punto Inicial	308595,24	4270408,88
● Punto Final	308986,71	4269790,09

OBSERVACIONES
NULL



INVENTARIO MUNICIPAL DE CAMINOS RURALES
 ILTMO. AYUNTAMIENTO DE BELALCÁZAR (Córdoba)

FICHA TÉCNICA

Camino 51

NÚMERO DE INVENTARIO
127

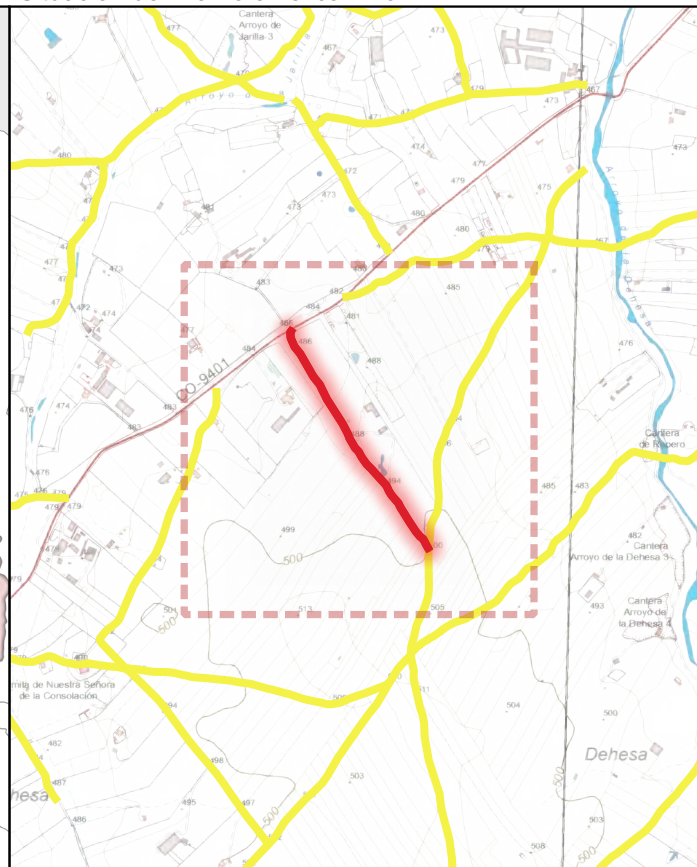
DATOS GENERALES DEL CAMINO
 febrero 2023



Ubicación en el Municipio



Situación del Tramo en el camino



CÓDIGO INV.	DENOMINACIÓN DEL CAMINO	TRAMO
1 7	Camino 51	1 7_Tramo único

TITULARIDAD	Ayuntamiento de Belalcázar
-------------	----------------------------

COTITULARIDAD	:	OCUPACIÓN	
---------------	---	-----------	--

REFERENCIA CATASTRAL	VÍA CON LA QUE COINCIDE
14008A0 409008	

PARAJE	
--------	--

OBSERVACIONES	NULL
---------------	------

LONGITUD DEL TRAMO (m)	41.1
------------------------	------

PENDIENTE DEL TRAMO (%)	1.92
-------------------------	------

ANCHURA DEL TRAMO (m)	6
-----------------------	---

TRAMO : COORDENADAS ETRS89.UTM-30N				
P.K.	X	Y	Cota	

● Inicio	741.1	308986,71	4269790,09	498,74
● Final	0	308595,24	4270408,88	484,5

TIPO DE TRANSITABILIDAD	MA : MA UINARIA A R COLA
-------------------------	--------------------------

TIPO DE PAVIMENTACIÓN	TI : TERRENO NATURAL
-----------------------	----------------------

ESTADO DEL FIRME	ESTADO DE LA SEÑALIZACIÓN
------------------	---------------------------

B : BUENO	N : NO EXISTE
-----------	---------------

ESTADO DRENAJE TRANSVERSAL	ESTADO DRENAJE LONGITUDINAL
----------------------------	-----------------------------

N : NO EXISTE	N : NO EXISTE
---------------	---------------



INVENTARIO MUNICIPAL DE CAMINOS RURALES
 ILTMO. AYUNTAMIENTO DE BELALCÁZAR
 (Córdoba)

FICHA TÉCNICA

Camino 51

NÚMERO DE INVENTARIO


1 7


1 7_Tramo único

febrero 2023





CÓDIGO INV.	DENOMINACIÓN DEL CAMINO
1 7	Camino 51







 Eje de Camino

PK Eje Camino

-  FINAL DEL CAMINO
-  INICIO DEL CAMINO

Puntos_I-F_de_tramos

-  INICIO DE CAMINO
-  INICIO DE TRAMO
-  Senalización
-  Puntos Singulares



Diputación de Córdoba
Delegación de Infraestructuras Rurales



**INVENTARIO MUNICIPAL
DE CAMINOS RURALES**

ILTMO. AYUNTAMIENTO DE
BELALCÁZAR
(Córdoba)



SEÑALIZACIÓN

Identificador	Tipo	Código	Denominación	Estado	Coordenada X	Coordenada Y
---------------	------	--------	--------------	--------	--------------	--------------

CÓDIGO INV.	DENOMINACIÓN DEL CAMINO
1 7	Camino 51

REPORTAJE FOTOGRÁFICO

	X	Y
● Punto Inicial	308595,24	4270408,88

	X	Y
● Punto Final	308986,71	4269790,09



Diputación de Córdoba
Delegación de Infraestructuras Rurales



**INVENTARIO MUNICIPAL
DE CAMINOS RURALES**

ILTMO. AYUNTAMIENTO DE
BELALCÁZAR
(Córdoba)


Inicio de tramo: 1 7_Tramo nico

(127 → Camino 51)



PK: 0

Coordenadas → X: 308595.24; Y: 4270408.88





CÓDIGO INV.	DENOMINACIÓN DEL CAMINO
128	Camino 52

NOMBRE POPULAR U OTROS NOMBRES

TITULARIDAD	OTRAS TITULARIDADES
Ayuntamiento de Belalcázar	

USO PRINCIPAL	USO SECUNDARIO
AGROGANADERO	

PARAJES O PARTIDOS RURALES QUE ATRAVIESA
NULL

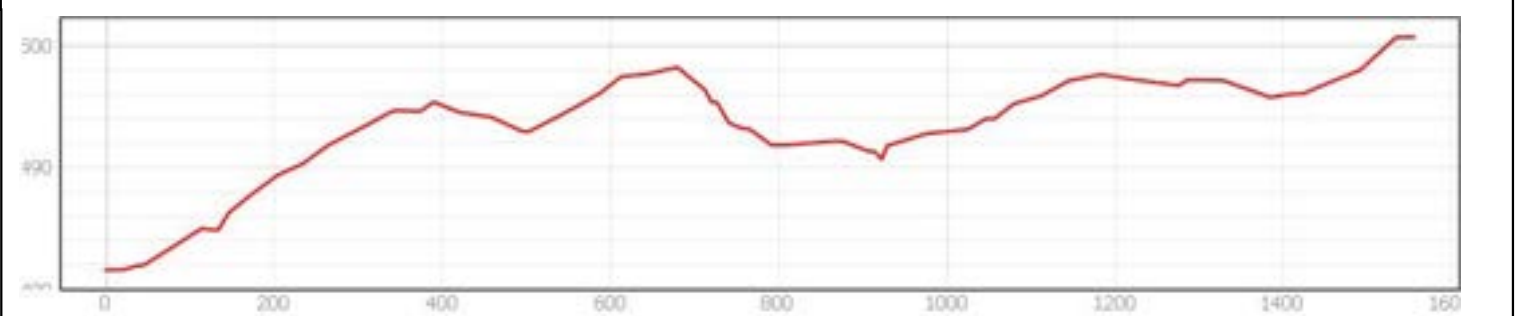
TRAMIFICACIÓN			
PK Inicial	PK Final	Denominación del Tramo	Referencia Catastral
0	1556,56	128_Tramo único	14008A05409030, 14008A05409036, 14008A05409037

DESCRIPCIÓN
NULL



LONGITUD TOTAL (m)	1556	
ANCH. MEDIA FÍSICA (m)	4.5	
SUPERFICIE TOTAL (m²)	7698.68	
COORDENADAS ETRS89.UTM-30N		
inicio_o_fin	X	Y
● Punto Inicial	308381,97	4270235,62
● Punto Final	308530,15	4268945,24

OBSERVACIONES
NULL



INVENTARIO MUNICIPAL DE CAMINOS RURALES
 ILTMO. AYUNTAMIENTO DE BELALCÁZAR
 (Córdoba)

FICHA TÉCNICA
Camino 52

NÚMERO DE INVENTARIO
128

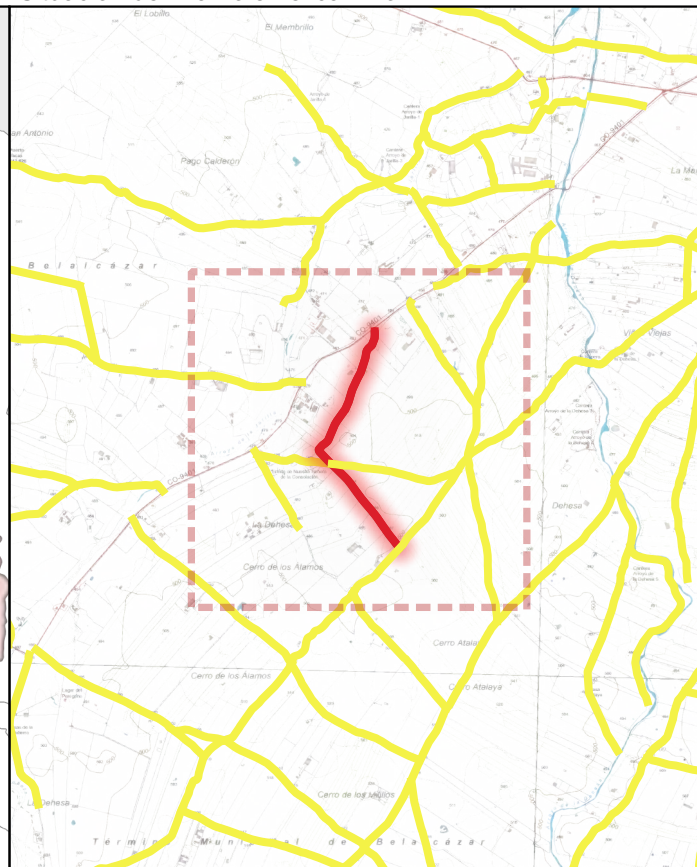
DATOS GENERALES DEL CAMINO
 febrero 2023



Ubicación en el Municipio



Situación del Tramo en el camino



CÓDIGO INV.	DENOMINACIÓN DEL CAMINO	TRAMO
1 8	Camino 53	1 8_Tramo único

TITULARIDAD	Ayuntamiento de Belalcázar
-------------	----------------------------

COTITULARIDAD	:	OCUPACIÓN	
---------------	---	-----------	--

REFERENCIA CATASTRAL	VÍA CON LA QUE COINCIDE
14000600 4000000 14000600 4000000	

PARAJE	
--------	--

OBSERVACIONES	NULL
---------------	------

LONGITUD DEL TRAMO (m)	1 6. 6
------------------------	--------

PENDIENTE DEL TRAMO (%)	1.23
-------------------------	------

ANCHURA DEL TRAMO (m)	
-----------------------	--

TRAMO : COORDENADAS ETRS89.UTM-30N				
P.K.	X	Y	Cota	
1556.56	308530,15	4268945,24	500,72	
0	308381,97	4270235,62	481,56	

● Inicio	1556.56	308530,15	4268945,24	500,72
● Final	0	308381,97	4270235,62	481,56

TIPO DE TRANSITABILIDAD	MA : MA UINARIA A R COLA
-------------------------	--------------------------

TIPO DE PAVIMENTACIÓN	TI : TERRENO NATURAL
-----------------------	----------------------

ESTADO DEL FIRME	ESTADO DE LA SEÑALIZACIÓN
B : BUENO	N : NO EXISTE

ESTADO DRENAJE TRANSVERSAL	ESTADO DRENAJE LONGITUDINAL
N : NO EXISTE	N : NO EXISTE



INVENTARIO MUNICIPAL DE CAMINOS RURALES
 ILTMO. AYUNTAMIENTO DE BELALCÁZAR
 (Córdoba)

FICHA TÉCNICA

Camino 5

NÚMERO DE INVENTARIO

1 8


1 8_Tramo único

febrero 2023



CÓDIGO INV.	DENOMINACIÓN DEL CAMINO
1 8	Camino 52







 Eje de Camino

PK Eje Camino

-  FINAL DEL CAMINO
-  INICIO DEL CAMINO

Puntos_I-F_de_tramos

-  INICIO DE CAMINO
-  INICIO DE TRAMO
-  Senalización
-  Puntos Singulares



Diputación de Córdoba
Delegación de Infraestructuras Rurales



**INVENTARIO MUNICIPAL
DE CAMINOS RURALES**

ILTMO. AYUNTAMIENTO DE
BELALCÁZAR
(Córdoba)



SEÑALIZACIÓN

Identificador	Tipo	Código	Denominación	Estado	Coordenada X	Coordenada Y
---------------	------	--------	--------------	--------	--------------	--------------

CÓDIGO INV.	DENOMINACIÓN DEL CAMINO
1 8	Camino 52

REPORTAJE FOTOGRÁFICO

	X	Y
● Punto Inicial	308381,97	4270235,62

	X	Y
● Punto Final	308530,15	4268945,24



Diputación de Córdoba
Delegación de Infraestructuras Rurales



**INVENTARIO MUNICIPAL
DE CAMINOS RURALES**

ILTMO. AYUNTAMIENTO DE
BELALCÁZAR
(Córdoba)


Inicio de tramo: 1 8_Tramo nico

(128 → Camino 52)



PK: 0

Coordenadas → X: 308381.97; Y: 4270235.62





CÓDIGO INV.	DENOMINACIÓN DEL CAMINO
129	Camino 53

NOMBRE POPULAR U OTROS NOMBRES

TITULARIDAD	OTRAS TITULARIDADES
Ayuntamiento de Belalcázar	

USO PRINCIPAL	USO SECUNDARIO
AGROGANADERO	

PARAJES O PARTIDOS RURALES QUE ATRAVIESA
NULL

TRAMIFICACIÓN			
PK Inicial	PK Final	Denominación del Tramo	Referencia Catastral
0	768,88	129_Tramo 1	14008A05409026
768,88	878,31	129_Tramo 2	14008A05409026
878,31	1226,59	129_Tramo 3	14008A05409026

DESCRIPCIÓN
NULL



LONGITUD TOTAL (m)	1226
---------------------------	------

ANCH. MEDIA FÍSICA (m)	5
-------------------------------	---

SUPERFICIE TOTAL (m²)	5779.72
------------------------------	---------

COORDENADAS ETRS89.UTM-30N		
inicio_o_fin	X	Y
● Punto Inicial	308872,82	4269402,91
● Punto Final	307682,18	4269500,79

OBSERVACIONES
NULL



INVENTARIO MUNICIPAL DE CAMINOS RURALES
 ILTMO. AYUNTAMIENTO DE BELALCÁZAR (Córdoba)

FICHA TÉCNICA

Camino 53

NÚMERO DE INVENTARIO
129

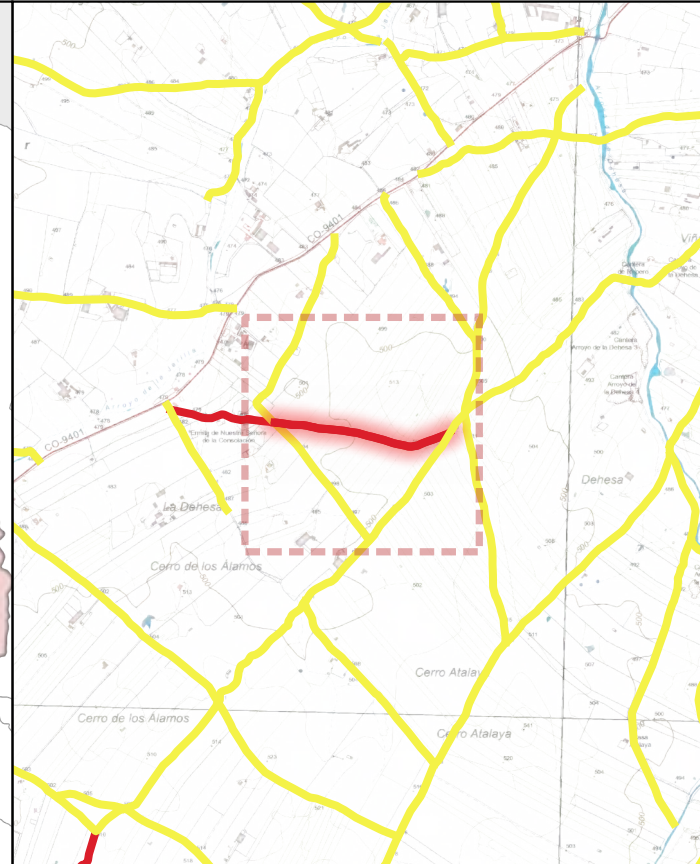
DATOS GENERALES DEL CAMINO
 febrero 2023



Ubicación en el Municipio



Situación del Tramo en el camino



CÓDIGO INV.	DENOMINACIÓN DEL CAMINO	TRAMO
1 9	Camino 53	1 9_Tramo 1

TITULARIDAD	Ayuntamiento de Belalcázar
-------------	----------------------------

COTITULARIDAD	:	OCUPACIÓN	
---------------	---	-----------	--

REFERENCIA CATASTRAL	VÍA CON LA QUE COINCIDE
14008A0 409026	

PARAJE	
--------	--

OBSERVACIONES	NULL
---------------	------

LONGITUD DEL TRAMO (m)	68.88
------------------------	-------

PENDIENTE DEL TRAMO (%)	-2.34
-------------------------	-------

ANCHURA DEL TRAMO (m)	3
-----------------------	---

TRAMO : COORDENADAS ETRS89.UTM-30N				
P.K.	X	Y	Cota	
0	308872,82	4269402,91	509,27	
768.88	308126,67	4269445,4	491,32	

● Inicio	0	308872,82	4269402,91	509,27
● Final	768.88	308126,67	4269445,4	491,32

TIPO DE TRANSITABILIDAD	MA : MA UINARIA A R COLA
-------------------------	--------------------------

TIPO DE PAVIMENTACIÓN	TI : TERRENO NATURAL
-----------------------	----------------------

ESTADO DEL FIRME	ESTADO DE LA SEÑALIZACIÓN
B : BUENO	N : NO EXISTE

ESTADO DRENAJE TRANSVERSAL	ESTADO DRENAJE LONGITUDINAL
N : NO EXISTE	N : NO EXISTE



INVENTARIO MUNICIPAL DE CAMINOS RURALES
 ILTMO. AYUNTAMIENTO DE BELALCÁZAR
 (Córdoba)

FICHA TÉCNICA

Camino 53

NÚMERO DE INVENTARIO
1 9

1 9_Tramo 1

febrero 2023



Ubicación en el Municipio



Situación del Tramo en el camino



CÓDIGO INV.	DENOMINACIÓN DEL CAMINO	TRAMO
1 9	Camino 53	1 9_Tramo

TITULARIDAD	Ayuntamiento de Belalcázar
-------------	----------------------------

COTITULARIDAD	OCUPACIÓN
:	

REFERENCIA CATASTRAL	VÍA CON LA QUE COINCIDE
14008A0 409026	

PARAJE

OBSERVACIONES
NULL

LONGITUD DEL TRAMO (m)	109.43
------------------------	--------

PENDIENTE DEL TRAMO (%)	-1.64
-------------------------	-------

ANCHURA DEL TRAMO (m)	
-----------------------	--

TRAMO : COORDENADAS ETRS89.UTM-30N				
P.K.	X	Y	Cota	
● Inicio	768.88	308126,67	4269445,4	491,32
● Final	878.31	308018,19	4269459,28	489,52

TIPO DE TRANSITABILIDAD

AU : AUTOM ILES

TIPO DE PAVIMENTACIÓN

TI : TERRENO NATURAL

ESTADO DEL FIRME	ESTADO DE LA SEÑALIZACIÓN
------------------	---------------------------

B : BUENO	N : NO EXISTE
-----------	---------------

ESTADO DRENAJE TRANSVERSAL	ESTADO DRENAJE LONGITUDINAL
----------------------------	-----------------------------

N : NO EXISTE	N : NO EXISTE
---------------	---------------



INVENTARIO MUNICIPAL DE CAMINOS RURALES
 ILTMO. AYUNTAMIENTO DE BELALCÁZAR
 (Córdoba)

FICHA TÉCNICA

Camino 53

NÚMERO DE INVENTARIO
1 9

1 9_Tramo
 febrero 2023



Ubicación en el Municipio



Situación del Tramo en el camino



CÓDIGO INV.	DENOMINACIÓN DEL CAMINO	TRAMO
1 9	Camino 53	1 9_Tramo 3

TITULARIDAD	Ayuntamiento de Belalcázar
-------------	----------------------------

COTITULARIDAD	:	OCUPACIÓN	
---------------	---	-----------	--

REFERENCIA CATASTRAL	VÍA CON LA QUE COINCIDE
14008A0 409026	

PARAJE	
--------	--

OBSERVACIONES	NULL
---------------	------

LONGITUD DEL TRAMO (m)	348.28
------------------------	--------

PENDIENTE DEL TRAMO (%)	-3.06
-------------------------	-------

ANCHURA DEL TRAMO (m)	
-----------------------	--

TRAMO : COORDENADAS ETRS89.UTM-30N				
P.K.	X	Y	Cota	

● Inicio	878.31	308018,19	4269459,28	489,52
● Final	1226.59	307682,18	4269500,79	478,88

TIPO DE TRANSITABILIDAD	AU : AUTOM ILES
-------------------------	-----------------

TIPO DE PAVIMENTACIÓN	MB : MEZCLA BITUMINOSA
-----------------------	------------------------

ESTADO DEL FIRME	ESTADO DE LA SEÑALIZACIÓN
B : BUENO	N : NO EXISTE

ESTADO DRENAJE TRANSVERSAL	ESTADO DRENAJE LONGITUDINAL
N : NO EXISTE	N : NO EXISTE



INVENTARIO MUNICIPAL DE CAMINOS RURALES
 ILTMO. AYUNTAMIENTO DE BELALCÁZAR
 (Córdoba)

FICHA TÉCNICA

Camino 53

NÚMERO DE INVENTARIO

1 9


1 9_Tramo 3

febrero 2023





CÓDIGO INV.	DENOMINACIÓN DEL CAMINO
1	Camino 53







 Eje de Camino

PK Eje Camino

-  FINAL DEL CAMINO
-  INICIO DEL CAMINO

Puntos_I-F_de_tramos

-  INICIO DE CAMINO
-  INICIO DE TRAMO
-  Senalización
-  Puntos Singulares



Diputación de Córdoba
Delegación de Infraestructuras Rurales



INVENTARIO MUNICIPAL DE CAMINOS RURALES

ILTMO. AYUNTAMIENTO DE BELALCÁZAR
(Córdoba)



SEÑALIZACIÓN

Identificador	Tipo	Código	Denominación	Estado	Coordenada X	Coordenada Y
---------------	------	--------	--------------	--------	--------------	--------------

CÓDIGO INV.	DENOMINACIÓN DEL CAMINO
1	Camino 53

REPORTAJE FOTOGRÁFICO

	X	Y
● Punto Inicial	308872,82	4269402,91

	X	Y
● Punto Final	307682,18	4269500,79



Diputación de Córdoba
Delegación de Infraestructuras Rurales



**INVENTARIO MUNICIPAL
DE CAMINOS RURALES**

ILTMO. AYUNTAMIENTO DE
BELALCÁZAR
(Córdoba)

Inicio de tramo: 1 _Tramo 1

(129 → Camino 53)



PK: 0

Coordenadas → X: 308872.82; Y: 4269402.91



Inicio de tramo: 1 _Tramo

(129 → Camino 53)



PK: 768.88

Coordenadas → X: 308126.67; Y: 4269445.4



Inicio de tramo: 1 _Tramo

(129 → Camino 53)



PK: 878.31

Coordenadas → X: 308018.19; Y: 4269459.28






PS 2 : OTRO → (r ita e estra Se ora e onso aci n)
(129 - Camino 53)



. · ||| (.)

Coordenadas → X: 307993.39 ; Y: 4269448.77 · ||| Estado: UE

Observaciones: .





CÓDIGO INV.	DENOMINACIÓN DEL CAMINO
130	Camino 54

NOMBRE POPULAR U OTROS NOMBRES

TITULARIDAD	OTRAS TITULARIDADES
Ayuntamiento de Belalcázar	

USO PRINCIPAL	USO SECUNDARIO
AGROGANADERO	

PARAJES O PARTIDOS RURALES QUE ATRAVIESA
NULL

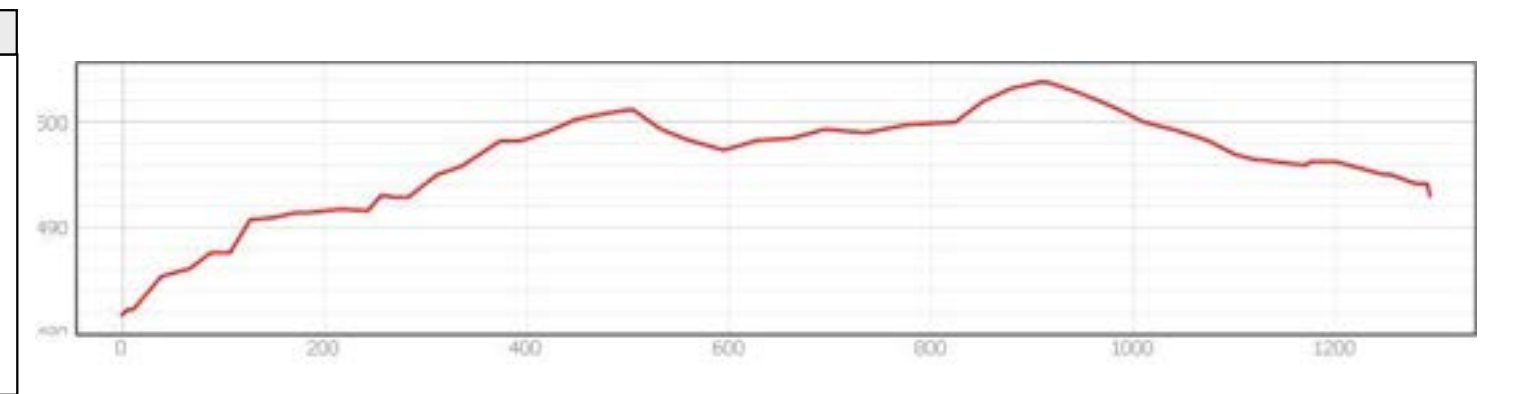
TRAMIFICACIÓN			
PK Inicial	PK Final	Denominación del Tramo	Referencia Catastral
0	814,64	130_Tramo 1	14008A02909004
814,64	1293,56	130_Tramo 2	14008A02909006

DESCRIPCIÓN
NULL



LONGITUD TOTAL (m)	1293	
ANCH. MEDIA FÍSICA (m)	5.5	
SUPERFICIE TOTAL (m²)	6754.32	
COORDENADAS ETRS89.UTM-30N		
inicio_o_fin	X	Y
● Punto Inicial	309901,56	4268941,49
● Punto Final	309829,29	4267735,65

OBSERVACIONES
NULL



INVENTARIO MUNICIPAL DE CAMINOS RURALES
 ILTMO. AYUNTAMIENTO DE BELALCÁZAR (Córdoba)

FICHA TÉCNICA

Camino 54

NÚMERO DE INVENTARIO
130

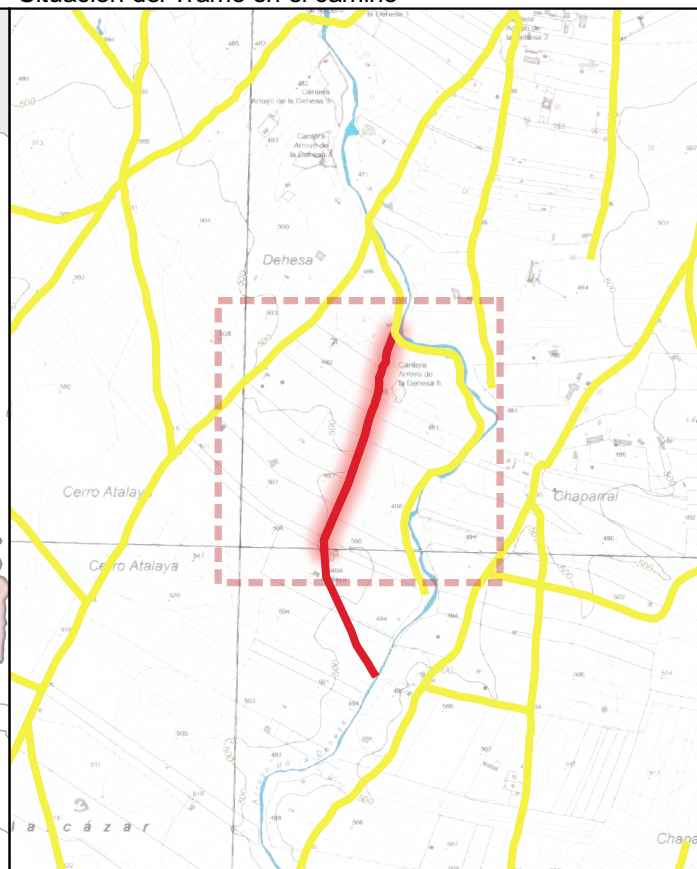
DATOS GENERALES DEL CAMINO
 febrero 2023



Ubicación en el Municipio



Situación del Tramo en el camino



CÓDIGO INV.	DENOMINACIÓN DEL CAMINO	TRAMO
130	Camino 54	130_Tramo 1

TITULARIDAD	Ayuntamiento de Belalcázar
-------------	----------------------------

COTITULARIDAD	:	OCUPACIÓN	
---------------	---	-----------	--

REFERENCIA CATASTRAL	VÍA CON LA QUE COINCIDE
14008A02909004	

PARAJE	
--------	--

OBSERVACIONES	NULL
---------------	------

LONGITUD DEL TRAMO (m)	814.64
------------------------	--------

PENDIENTE DEL TRAMO (%)	2.24
-------------------------	------

ANCHURA DEL TRAMO (m)	3.
-----------------------	----

TRAMO : COORDENADAS ETRS89.UTM-30N				
P.K.	X	Y	Cota	

● Inicio	814.64	309652,73	4268173,63	499,98
● Final	0	309901,56	4268941,49	481,7

TIPO DE TRANSITABILIDAD	MA : MA UINARIAA R COLA
-------------------------	-------------------------

TIPO DE PAVIMENTACIÓN	TI : TERRENO NATURAL
-----------------------	----------------------

ESTADO DEL FIRME	ESTADO DE LA SEÑALIZACIÓN
M : MALO	N : NO EXISTE

ESTADO DRENAJE TRANSVERSAL	ESTADO DRENAJE LONGITUDINAL
N : NO EXISTE	N : NO EXISTE

ESTADO DRENAJE TRANSVERSAL	ESTADO DRENAJE LONGITUDINAL
N : NO EXISTE	N : NO EXISTE



INVENTARIO MUNICIPAL DE CAMINOS RURALES
 ILTMO. AYUNTAMIENTO DE BELALCÁZAR
 (Córdoba)

FICHA TÉCNICA

Camino 5

NÚMERO DE INVENTARIO

130

130_Tramo 1

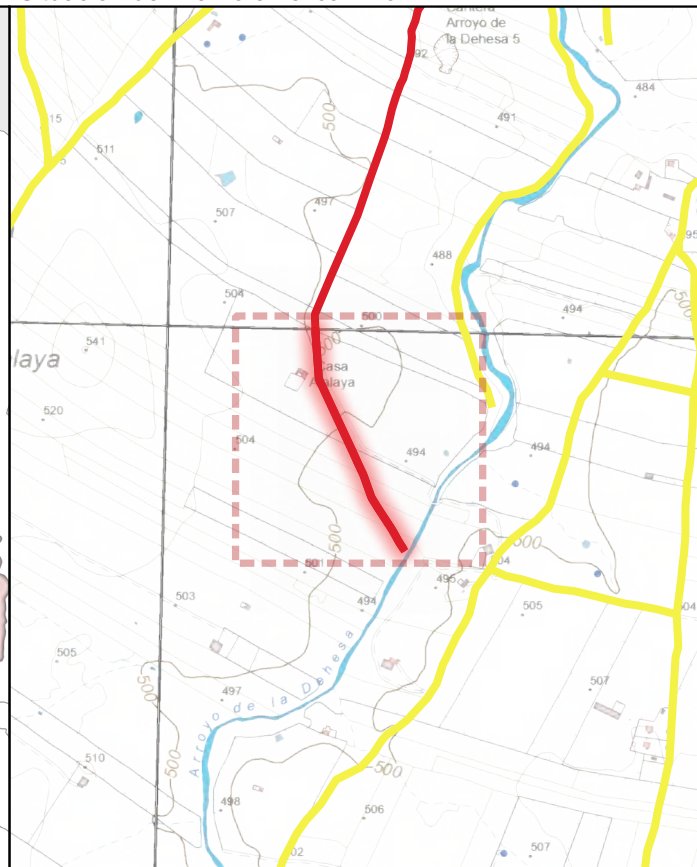
febrero 2023



Ubicación en el Municipio



Situación del Tramo en el camino



CÓDIGO INV.	DENOMINACIÓN DEL CAMINO	TRAMO
130	Camino 54	130_Tramo

TITULARIDAD	Ayuntamiento de Belalcázar
-------------	----------------------------

COTITULARIDAD	:	OCUPACIÓN	Usurpado
---------------	---	-----------	----------

REFERENCIA CATASTRAL	VÍA CON LA QUE COINCIDE
14008A02909006	

PARAJE	
--------	--

OBSERVACIONES	NULL
---------------	------

LONGITUD DEL TRAMO (m)	4 8.92
------------------------	--------

PENDIENTE DEL TRAMO (%)	-1.4
-------------------------	------

ANCHURA DEL TRAMO (m)	0
-----------------------	---

TRAMO : COORDENADAS ETRS89.UTM-30N				
------------------------------------	--	--	--	--

	P.K.	X	Y	Cota
● Inicio	814.64	309652,73	4268173,63	499,98
● Final	1293.56	309829,29	4267735,65	493,01

TIPO DE TRANSITABILIDAD	PE : PEATONES
-------------------------	---------------

TIPO DE PAVIMENTACIÓN	TI : TERRENO NATURAL
-----------------------	----------------------

ESTADO DEL FIRME	ESTADO DE LA SEÑALIZACIÓN
N : NO EXISTE	N : NO EXISTE

ESTADO DRENAJE TRANSVERSAL	ESTADO DRENAJE LONGITUDINAL
N : NO EXISTE	N : NO EXISTE

ESTADO DRENAJE TRANSVERSAL	ESTADO DRENAJE LONGITUDINAL
N : NO EXISTE	N : NO EXISTE

ESTADO DRENAJE TRANSVERSAL	ESTADO DRENAJE LONGITUDINAL
N : NO EXISTE	N : NO EXISTE



INVENTARIO MUNICIPAL DE CAMINOS RURALES
 ILTMO. AYUNTAMIENTO DE BELALCÁZAR
 (Córdoba)

FICHA TÉCNICA

Camino 5

NÚMERO DE INVENTARIO

130


130_Tramo

febrero 2023





CÓDIGO INV.	DENOMINACIÓN DEL CAMINO
1	Camino 54







 Eje de Camino

PK Eje Camino

-  FINAL DEL CAMINO
-  INICIO DEL CAMINO

Puntos_I-F_de_tramos

-  INICIO DE CAMINO
-  INICIO DE TRAMO
-  Senalización
-  Puntos Singulares



Diputación de Córdoba
Delegación de Infraestructuras Rurales



**INVENTARIO MUNICIPAL
DE CAMINOS RURALES**

ILTMO. AYUNTAMIENTO DE
BELALCÁZAR
(Córdoba)





SEÑALIZACIÓN

Identificador	Tipo	Código	Denominación	Estado	Coordenada X	Coordenada Y
---------------	------	--------	--------------	--------	--------------	--------------

CÓDIGO INV.	DENOMINACIÓN DEL CAMINO
1	Camino 54

REPORTAJE FOTOGRÁFICO

	X	Y
 Punto Inicial	309901,56	4268941,49

	X	Y
 Punto Final	309829,29	4267735,65



Diputación de Córdoba
Delegación de Infraestructuras Rurales



**INVENTARIO MUNICIPAL
DE CAMINOS RURALES**

ILTMO. AYUNTAMIENTO DE
BELALCÁZAR
(Córdoba)


Inicio de tramo: 1 _Tramo 1

(130 → Camino 54)



PK: 0

Coordenadas → X: 309901.56; Y: 4268941.49




Inicio de tramo: 1 _Tramo

(130 → Camino 54)



PK: 814.64

Coordenadas → X: 309652.73; Y: 4268173.63





CÓDIGO INV.	DENOMINACIÓN DEL CAMINO
131	Camino 55

NOMBRE POPULAR U OTROS NOMBRES

TITULARIDAD	OTRAS TITULARIDADES
Ayuntamiento de Belalcázar	

USO PRINCIPAL	USO SECUNDARIO
AGROGANADERO	

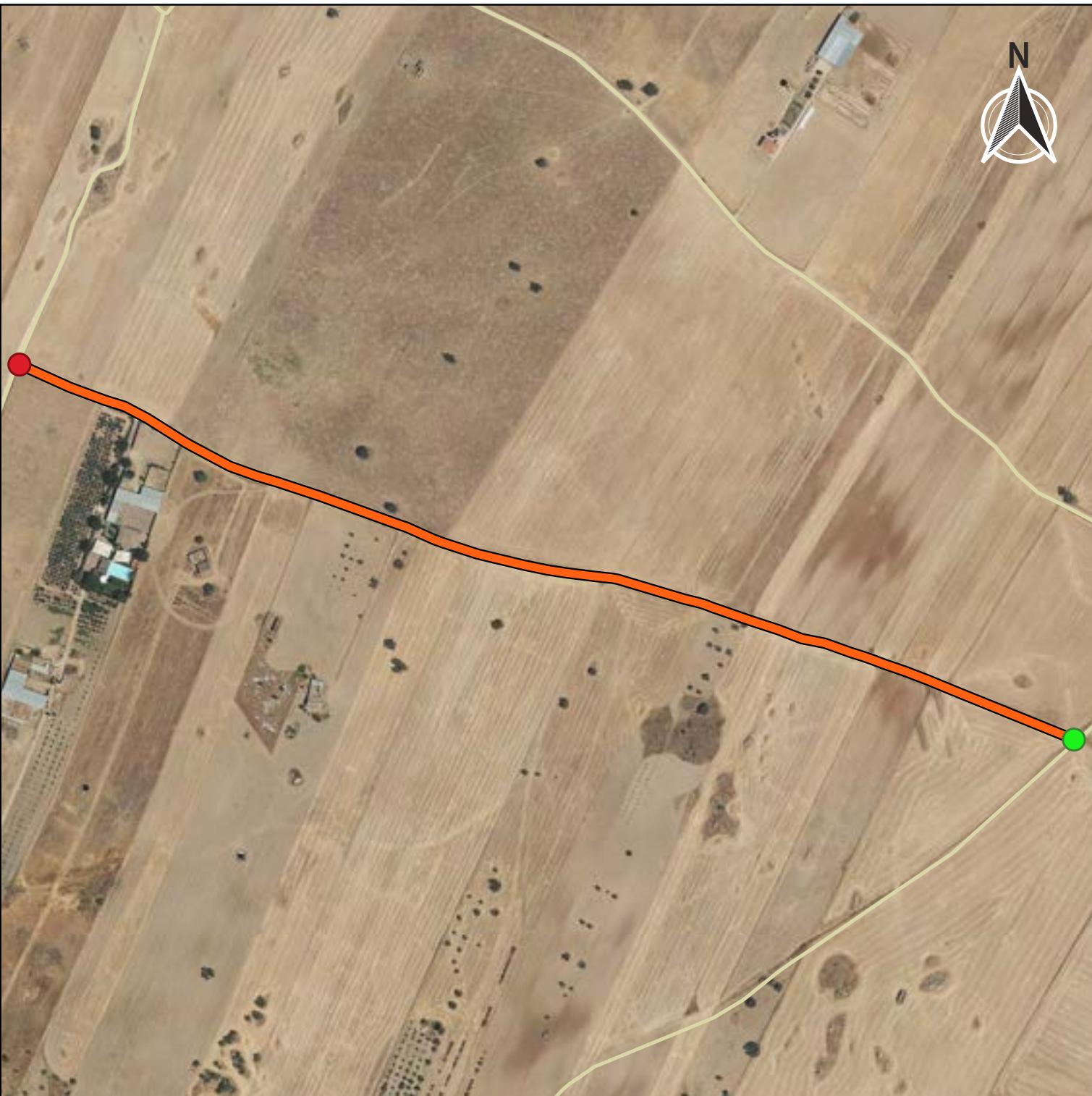
PARAJES O PARTIDOS RURALES QUE ATRAVIESA
NULL

TRAMIFICACIÓN			
PK Inicial	PK Final	Denominación del Tramo	Referencia Catastral
0	1027,37	131_Tramo único	14008A03009026

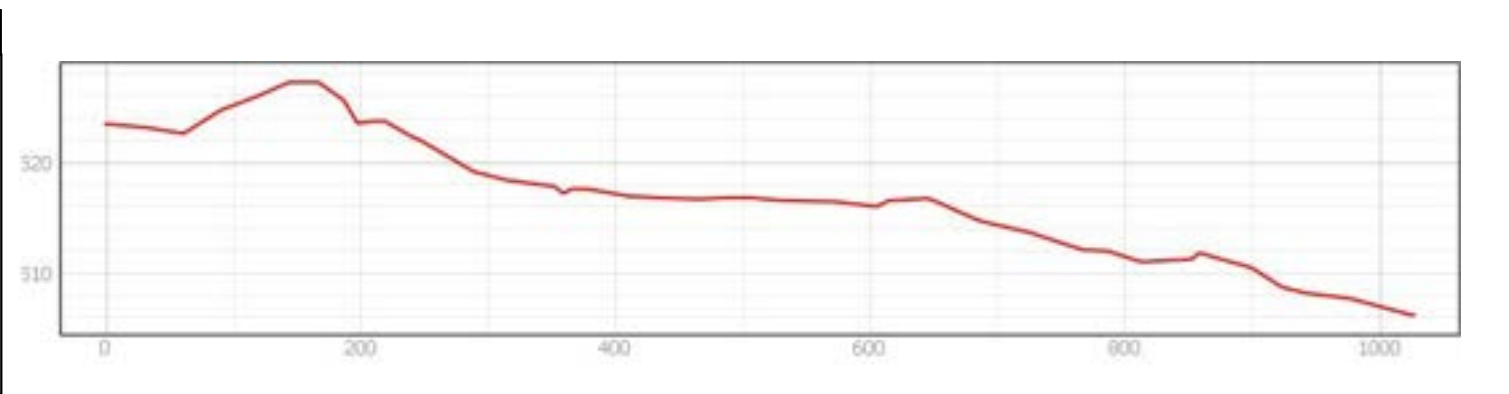
DESCRIPCIÓN
NULL



LONGITUD TOTAL (m)	1027	
ANCH. MEDIA FÍSICA (m)	4.5	
SUPERFICIE TOTAL (m²)	4671.49	
COORDENADAS ETRS89.UTM-30N		
inicio_o_fin	X	Y
● Punto Inicial	308195,21	4267038,6
● Punto Final	307231,44	4267381,15



OBSERVACIONES
NULL



INVENTARIO MUNICIPAL DE CAMINOS RURALES
 ILTMO. AYUNTAMIENTO DE BELALCÁZAR (Córdoba)

FICHA TÉCNICA
Camino 55

NÚMERO DE INVENTARIO
131

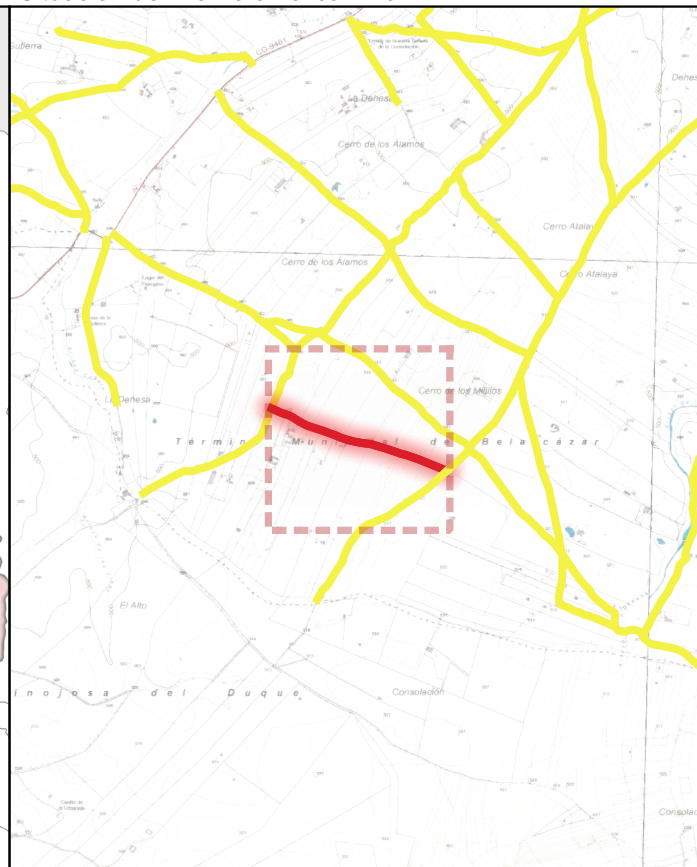
DATOS GENERALES DEL CAMINO
 febrero 2023



Ubicación en el Municipio



Situación del Tramo en el camino



CÓDIGO INV.	DENOMINACIÓN DEL CAMINO	TRAMO
131	Camino 55	131_Tramo único

TITULARIDAD	Ayuntamiento de Belalcázar
-------------	----------------------------

COTITULARIDAD	:	OCUPACIÓN	
---------------	---	-----------	--

REFERENCIA CATASTRAL	VÍA CON LA QUE COINCIDE
14008A03009026	

PARAJE	
--------	--

OBSERVACIONES	NULL
---------------	------

LONGITUD DEL TRAMO (m)	102 .3
------------------------	--------

PENDIENTE DEL TRAMO (%)	-1.68
-------------------------	-------

ANCHURA DEL TRAMO (m)	.
-----------------------	---

TRAMO : COORDENADAS ETRS89.UTM-30N				
P.K.	X	Y	Cota	
1027.37	307231,44	4267381,15	506,24	
0	308195,21	4267038,6	523,47	

● Inicio	1027.37	307231,44	4267381,15	506,24
● Final	0	308195,21	4267038,6	523,47

TIPO DE TRANSITABILIDAD	MA : MA UINARIAA R COLA
-------------------------	-------------------------

TIPO DE PAVIMENTACIÓN	TI : TERRENO NATURAL
-----------------------	----------------------

ESTADO DEL FIRME	ESTADO DE LA SEÑALIZACIÓN
B : BUENO	N : NO EXISTE

ESTADO DRENAJE TRANSVERSAL	ESTADO DRENAJE LONGITUDINAL
N : NO EXISTE	N : NO EXISTE

ESTADO DRENAJE TRANSVERSAL	ESTADO DRENAJE LONGITUDINAL
N : NO EXISTE	N : NO EXISTE

ESTADO DRENAJE TRANSVERSAL	ESTADO DRENAJE LONGITUDINAL
N : NO EXISTE	N : NO EXISTE

ESTADO DRENAJE TRANSVERSAL	ESTADO DRENAJE LONGITUDINAL
N : NO EXISTE	N : NO EXISTE



INVENTARIO MUNICIPAL DE CAMINOS RURALES
 ILTMO. AYUNTAMIENTO DE BELALCÁZAR
 (Córdoba)

FICHA TÉCNICA


Camino 55

NÚMERO DE INVENTARIO	131
NÚMERO DE INVENTARIO	131_Tramo único
	febrero 2023



CÓDIGO INV.	DENOMINACIÓN DEL CAMINO
1 1	Camino 55







 Eje de Camino

PK Eje Camino

-  FINAL DEL CAMINO
-  INICIO DEL CAMINO

Puntos_I-F_de_tramos

-  INICIO DE CAMINO
-  INICIO DE TRAMO
-  Senalización
-  Puntos Singulares



Diputación de Córdoba
Delegación de Infraestructuras Rurales



**INVENTARIO MUNICIPAL
DE CAMINOS RURALES**

ILTMO. AYUNTAMIENTO DE
BELALCÁZAR
(Córdoba)



SEÑALIZACIÓN

Identificador	Tipo	Código	Denominación	Estado	Coordenada X	Coordenada Y
---------------	------	--------	--------------	--------	--------------	--------------

CÓDIGO INV.	DENOMINACIÓN DEL CAMINO
1 1	Camino 55

REPORTAJE FOTOGRÁFICO

	X	Y
● Punto Inicial	308195,21	4267038,6

	X	Y
● Punto Final	307231,44	4267381,15



Diputación de Córdoba
Delegación de Infraestructuras Rurales



**INVENTARIO MUNICIPAL
DE CAMINOS RURALES**

ILTMO. AYUNTAMIENTO DE
BELALCÁZAR
(Córdoba)


Inicio de tramo: 1 1_Tramo nico

(131 → Camino 55)



PK: 0

Coordenadas → X: 308195.21; Y: 4267038.6





CÓDIGO INV.	DENOMINACIÓN DEL CAMINO
132	Camino 56

NOMBRE POPULAR U OTROS NOMBRES

TITULARIDAD	OTRAS TITULARIDADES
Ayuntamiento de Belalcázar	

USO PRINCIPAL	USO SECUNDARIO
AGROGANADERO	

PARAJES O PARTIDOS RURALES QUE ATRAVIESA
NULL

TRAMIFICACIÓN			
PK Inicial	PK Final	Denominación del Tramo	Referencia Catastral
0	1227,1	132_Tramo 1	14008A02909014, 14008A02909015, 14008A02909017
1227,1	1606,17	132_Tramo 2	14008A02909017

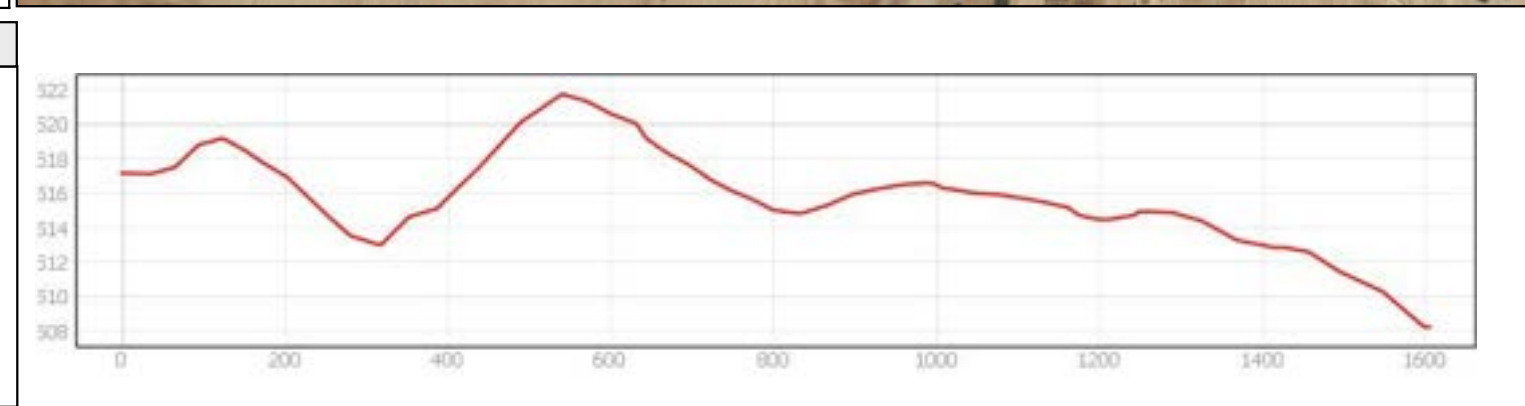
DESCRIPCIÓN
NULL



LONGITUD TOTAL (m)	1606	
ANCH. MEDIA FÍSICA (m)	5	
SUPERFICIE TOTAL (m²)	10227.67	
COORDENADAS ETRS89.UTM-30N		
inicio_o_fin	X	Y
● Punto Inicial	308600,79	4267553,73
● Punto Final	309120,16	4266179,93



OBSERVACIONES
NULL



INVENTARIO MUNICIPAL DE CAMINOS RURALES
 ILTMO. AYUNTAMIENTO DE BELALCÁZAR (Córdoba)

FICHA TÉCNICA

Camino 56

NÚMERO DE INVENTARIO
132

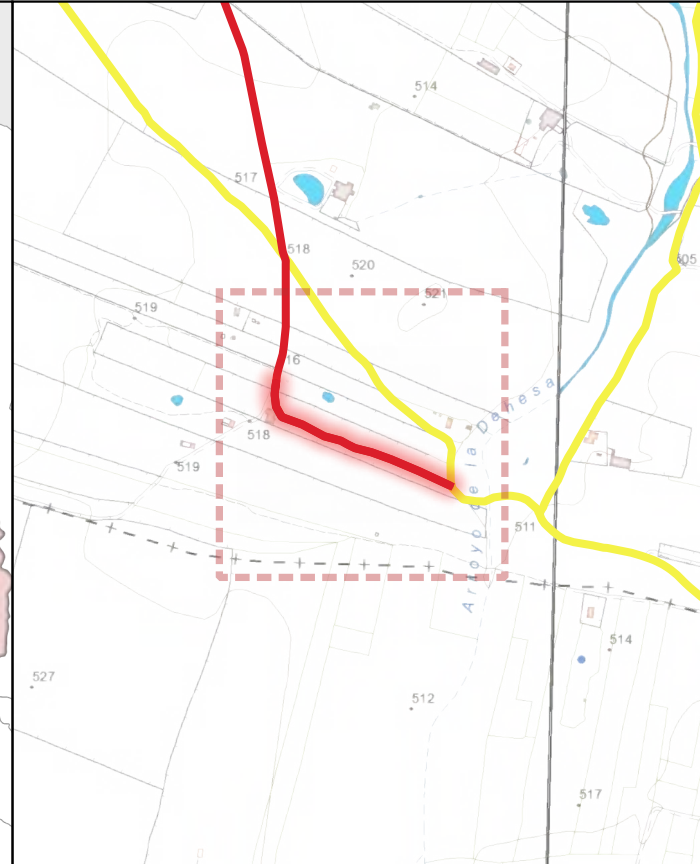
DATOS GENERALES DEL CAMINO
 febrero 2023



Ubicación en el Municipio



Situación del Tramo en el camino



CÓDIGO INV.	DENOMINACIÓN DEL CAMINO	TRAMO
13	Camino 56	13 _Tramo

TITULARIDAD	Ayuntamiento de Belalcázar
-------------	----------------------------

COTITULARIDAD	:	OCUPACIÓN	Usurpado.
---------------	---	-----------	-----------

REFERENCIA CATASTRAL	VÍA CON LA QUE COINCIDE
14008A0290901	

PARAJE	
--------	--

OBSERVACIONES	NULL
---------------	------

LONGITUD DEL TRAMO (m)	3 9.0
------------------------	-------

PENDIENTE DEL TRAMO (%)	-1. 1
-------------------------	-------

ANCHURA DEL TRAMO (m)	0
-----------------------	---

TRAMO : COORDENADAS ETRS89.UTM-30N				
P.K.	X	Y	Cota	
● Inicio	1227.1	308816,04	4266357,68	514,72
● Final	1606.17	309120,16	4266179,93	508,22

TIPO DE TRANSITABILIDAD	PE : PEATONES
-------------------------	---------------

TIPO DE PAVIMENTACIÓN	TI : TERRENO NATURAL
-----------------------	----------------------

ESTADO DEL FIRME	ESTADO DE LA SEÑALIZACIÓN
N : NO EXISTE	N : NO EXISTE

ESTADO DRENAJE TRANSVERSAL	ESTADO DRENAJE LONGITUDINAL
N : NO EXISTE	N : NO EXISTE

N : NO EXISTE	N : NO EXISTE
---------------	---------------

N : NO EXISTE	N : NO EXISTE
---------------	---------------



INVENTARIO MUNICIPAL DE CAMINOS RURALES
 ILTMO. AYUNTAMIENTO DE BELALCÁZAR
 (Córdoba)

FICHA TÉCNICA

Camino 5

NÚMERO DE INVENTARIO

13


13 _Tramo

febrero 2023



CÓDIGO INV.	DENOMINACIÓN DEL CAMINO
1	Camino 56







 Eje de Camino

PK Eje Camino

-  FINAL DEL CAMINO
-  INICIO DEL CAMINO

Puntos_I-F_de_tramos

-  INICIO DE CAMINO
-  INICIO DE TRAMO
-  Senalización
-  Puntos Singulares



Diputación de Córdoba
Delegación de Infraestructuras Rurales



**INVENTARIO MUNICIPAL
DE CAMINOS RURALES**

ILTMO. AYUNTAMIENTO DE
BELALCÁZAR
(Córdoba)





SEÑALIZACIÓN

Identificador	Tipo	Código	Denominación	Estado	Coordenada X	Coordenada Y
---------------	------	--------	--------------	--------	--------------	--------------

CÓDIGO INV.	DENOMINACIÓN DEL CAMINO
1	Camino 56

REPORTAJE FOTOGRÁFICO

	X	Y
 Punto Inicial	308600,79	4267553,73

	X	Y
 Punto Final	309120,16	4266179,93



Diputación de Córdoba
Delegación de Infraestructuras Rurales



**INVENTARIO MUNICIPAL
DE CAMINOS RURALES**

ILTMO. AYUNTAMIENTO DE
BELALCÁZAR
(Córdoba)


Inicio de tramo: 1 _Tramo 1

(132 → Camino 56)



PK: 0

Coordenadas → X: 308600.79; Y: 4267553.73



Inicio de tramo: 1 _Tramo

(132 → Camino 56)



PK: 1227.1

Coordenadas → X: 308816.04; Y: 4266357.68





CÓDIGO INV.	DENOMINACIÓN DEL CAMINO
133	Camino 57

NOMBRE POPULAR U OTROS NOMBRES

TITULARIDAD	OTRAS TITULARIDADES
Ayuntamiento de Belalcázar	

USO PRINCIPAL	USO SECUNDARIO
AGROGANADERO	

PARAJES O PARTIDOS RURALES QUE ATRAVIESA
NULL

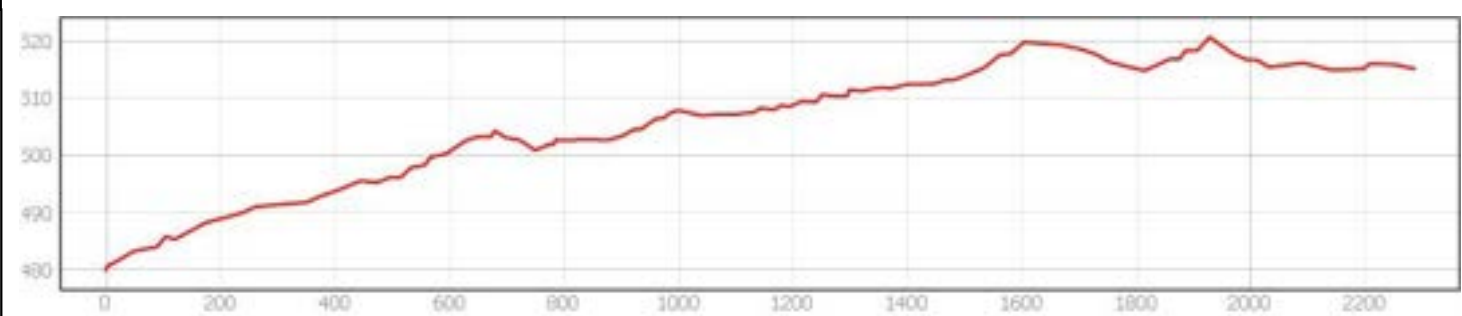
TRAMIFICACIÓN			
PK Inicial	PK Final	Denominación del Tramo	Referencia Catastral
0	2285,77	133_Tramo único	14008A03009005

DESCRIPCIÓN
NULL



LONGITUD TOTAL (m)	2285	
ANCH. MEDIA FÍSICA (m)	5	
SUPERFICIE TOTAL (m²)	10130.16	
COORDENADAS ETRS89.UTM-30N		
inicio_o_fin	X	Y
● Punto Inicial	306940,51	4269114,64
● Punto Final	308650,24	4267680,33

OBSERVACIONES
NULL



INVENTARIO MUNICIPAL DE CAMINOS RURALES
 ILTMO. AYUNTAMIENTO DE BELALCÁZAR
 (Córdoba)

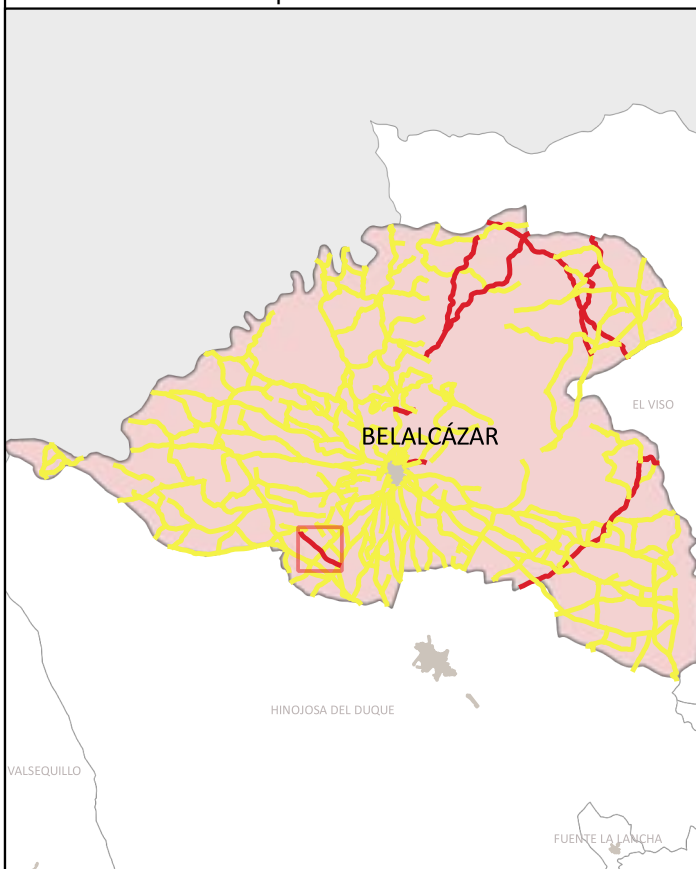
FICHA TÉCNICA
Camino 57

NÚMERO DE INVENTARIO
133

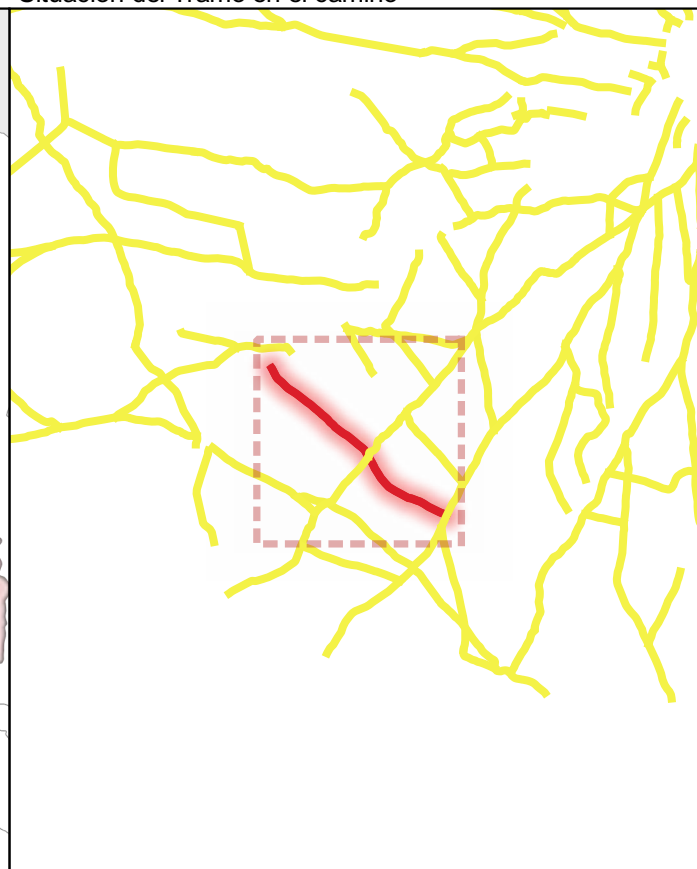
DATOS GENERALES DEL CAMINO
 febrero 2023



Ubicación en el Municipio



Situación del Tramo en el camino



CÓDIGO INV.	DENOMINACIÓN DEL CAMINO	TRAMO
133	Camino 57	133_Tramo único

TITULARIDAD	Ayuntamiento de Belalcázar
-------------	----------------------------

COTITULARIDAD	:	OCUPACIÓN	
---------------	---	-----------	--

REFERENCIA CATASTRAL	VÍA CON LA QUE COINCIDE
14008A0300900	

PARAJE	
--------	--

OBSERVACIONES	NULL
---------------	------

LONGITUD DEL TRAMO (m)	228 .
------------------------	-------

PENDIENTE DEL TRAMO (%)	1. 4
-------------------------	------

ANCHURA DEL TRAMO (m)	3.
-----------------------	----

TRAMO : COORDENADAS ETRS89.UTM-30N				
P.K.	X	Y	Cota	

● Inicio	2285.77	308650,24	4267680,33	515,14
● Final	0	306940,51	4269114,64	479,89

TIPO DE TRANSITABILIDAD	MA : MA UINARIAA R COLA
-------------------------	-------------------------

TIPO DE PAVIMENTACIÓN	TI : TERRENO NATURAL
-----------------------	----------------------

ESTADO DEL FIRME	ESTADO DE LA SEÑALIZACIÓN
R : RE ULAR	N : NO EXISTE

ESTADO DRENAJE TRANSVERSAL	ESTADO DRENAJE LONGITUDINAL
N : NO EXISTE	N : NO EXISTE



INVENTARIO MUNICIPAL DE CAMINOS RURALES
 ILTMO. AYUNTAMIENTO DE BELALCÁZAR
 (Córdoba)

FICHA TÉCNICA


Camino 57

NÚMERO DE INVENTARIO
133
 133_Tramo único
 febrero 2023



CÓDIGO INV.	DENOMINACIÓN DEL CAMINO
1	Camino 57







 Eje de Camino

PK Eje Camino

-  FINAL DEL CAMINO
-  INICIO DEL CAMINO

Puntos_I-F_de_tramos

-  INICIO DE CAMINO
-  INICIO DE TRAMO
-  Senalización
-  Puntos Singulares



Diputación de Córdoba
Delegación de Infraestructuras Rurales



**INVENTARIO MUNICIPAL
DE CAMINOS RURALES**

ILTMO. AYUNTAMIENTO DE
BELALCÁZAR
(Córdoba)



SEÑALIZACIÓN

Identificador	Tipo	Código	Denominación	Estado	Coordenada X	Coordenada Y
---------------	------	--------	--------------	--------	--------------	--------------

CÓDIGO INV.	DENOMINACIÓN DEL CAMINO
1	Camino 57

REPORTAJE FOTOGRÁFICO

	X	Y
● Punto Inicial	306940,51	4269114,64

	X	Y
● Punto Final	308650,24	4267680,33



Diputación de Córdoba
Delegación de Infraestructuras Rurales



**INVENTARIO MUNICIPAL
DE CAMINOS RURALES**

ILTMO. AYUNTAMIENTO DE
BELALCÁZAR
(Córdoba)


Inicio de tramo: 1 _Tramo nico

(133 → Camino 57)



PK: 0

Coordenadas → X: 306940.51; Y: 4269114.64





CÓDIGO INV.	DENOMINACIÓN DEL CAMINO
134	Camino 58

NOMBRE POPULAR U OTROS NOMBRES

TITULARIDAD	OTRAS TITULARIDADES
Ayuntamiento de Belalcázar	

USO PRINCIPAL	USO SECUNDARIO
AGROGANADERO	

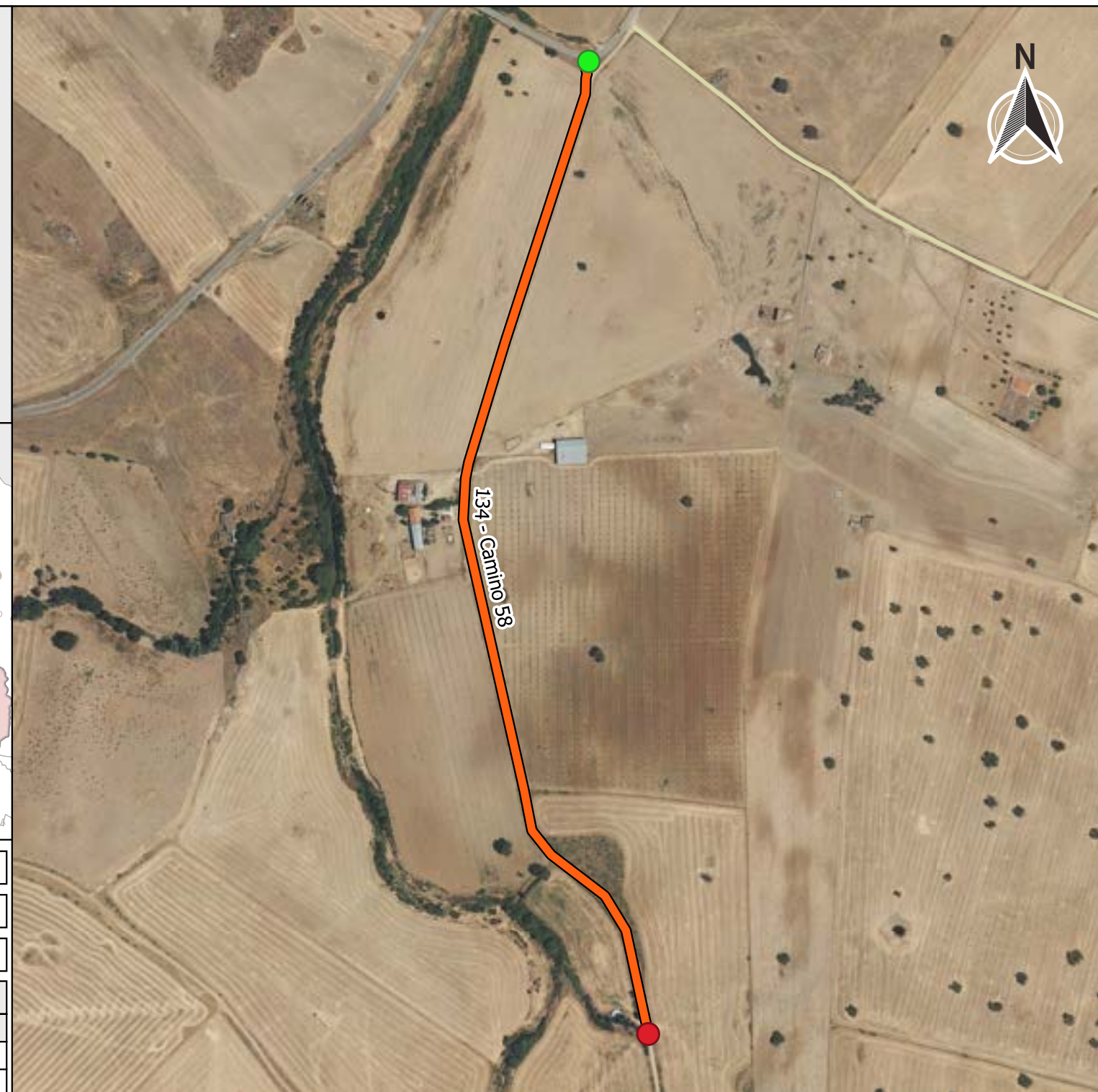
PARAJES O PARTIDOS RURALES QUE ATRAVIESA
NULL

TRAMIFICACIÓN			
PK Inicial	PK Final	Denominación del Tramo	Referencia Catastral
0	955,65	134_Tramo único	14008A03009015

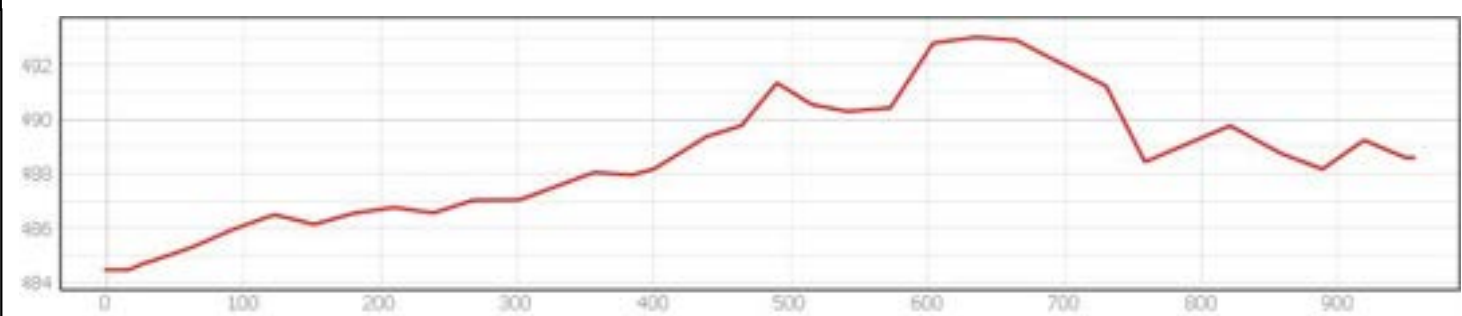
DESCRIPCIÓN
NULL



LONGITUD TOTAL (m)	955	
ANCH. MEDIA FÍSICA (m)	4	
SUPERFICIE TOTAL (m²)	3955.2	
COORDENADAS ETRS89.UTM-30N		
inicio_o_fin	X	Y
● Punto Inicial	306321,45	4268308,13
● Punto Final	306376,11	4267415,33



OBSERVACIONES
NULL



FICHA TÉCNICA

Camino 58

NÚMERO DE INVENTARIO
134

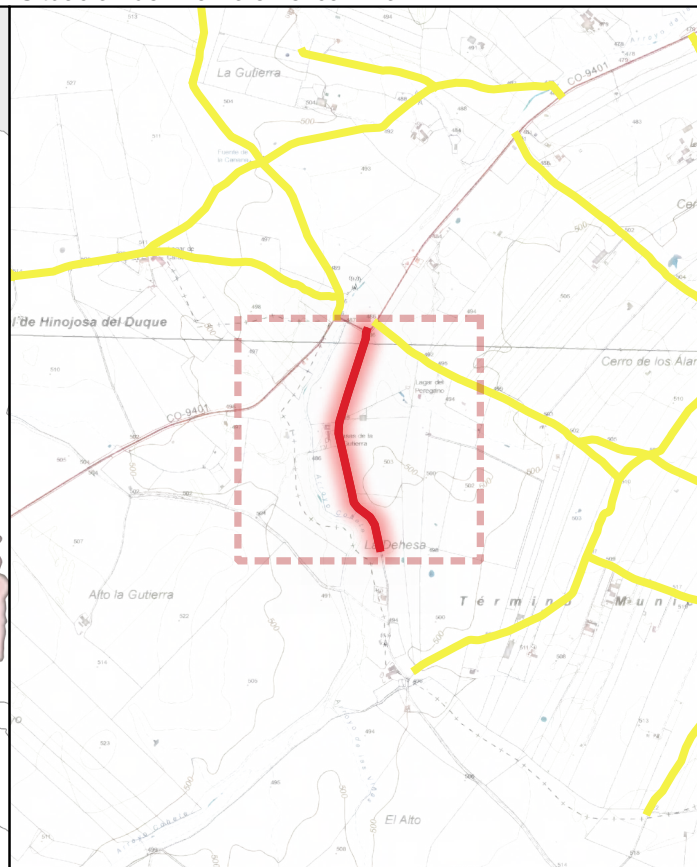
DATOS GENERALES DEL CAMINO
febrero 2023



Ubicación en el Municipio



Situación del Tramo en el camino



CÓDIGO INV.	DENOMINACIÓN DEL CAMINO	TRAMO
13	Camino 58	13 _Tramo único

TITULARIDAD	Ayuntamiento de Belalcázar
-------------	----------------------------

COTITULARIDAD	:	OCUPACIÓN	
---------------	---	-----------	--

REFERENCIA CATASTRAL	VÍA CON LA QUE COINCIDE
14008A0300901	

PARAJE	
--------	--

OBSERVACIONES	NULL
---------------	------

LONGITUD DEL TRAMO (m)	9 .6
------------------------	------

PENDIENTE DEL TRAMO (%)	0.43
-------------------------	------

ANCHURA DEL TRAMO (m)	
-----------------------	--

TRAMO : COORDENADAS ETRS89.UTM-30N				
P.K.	X	Y	Cota	

● Inicio	955.65	306376,11	4267415,33	488,58
● Final	0	306321,45	4268308,13	484,45

TIPO DE TRANSITABILIDAD	MA : MA UINARIAA R COLA
-------------------------	-------------------------

TIPO DE PAVIMENTACIÓN	TI : TERRENO NATURAL
-----------------------	----------------------

ESTADO DEL FIRME	ESTADO DE LA SEÑALIZACIÓN
B : BUENO	N : NO EXISTE

ESTADO DRENAJE TRANSVERSAL	ESTADO DRENAJE LONGITUDINAL
N : NO EXISTE	N : NO EXISTE

ESTADO DRENAJE TRANSVERSAL	ESTADO DRENAJE LONGITUDINAL
N : NO EXISTE	N : NO EXISTE



INVENTARIO MUNICIPAL DE CAMINOS RURALES
 ILTMO. AYUNTAMIENTO DE BELALCÁZAR
 (Córdoba)

FICHA TÉCNICA

Camino 58

NÚMERO DE INVENTARIO

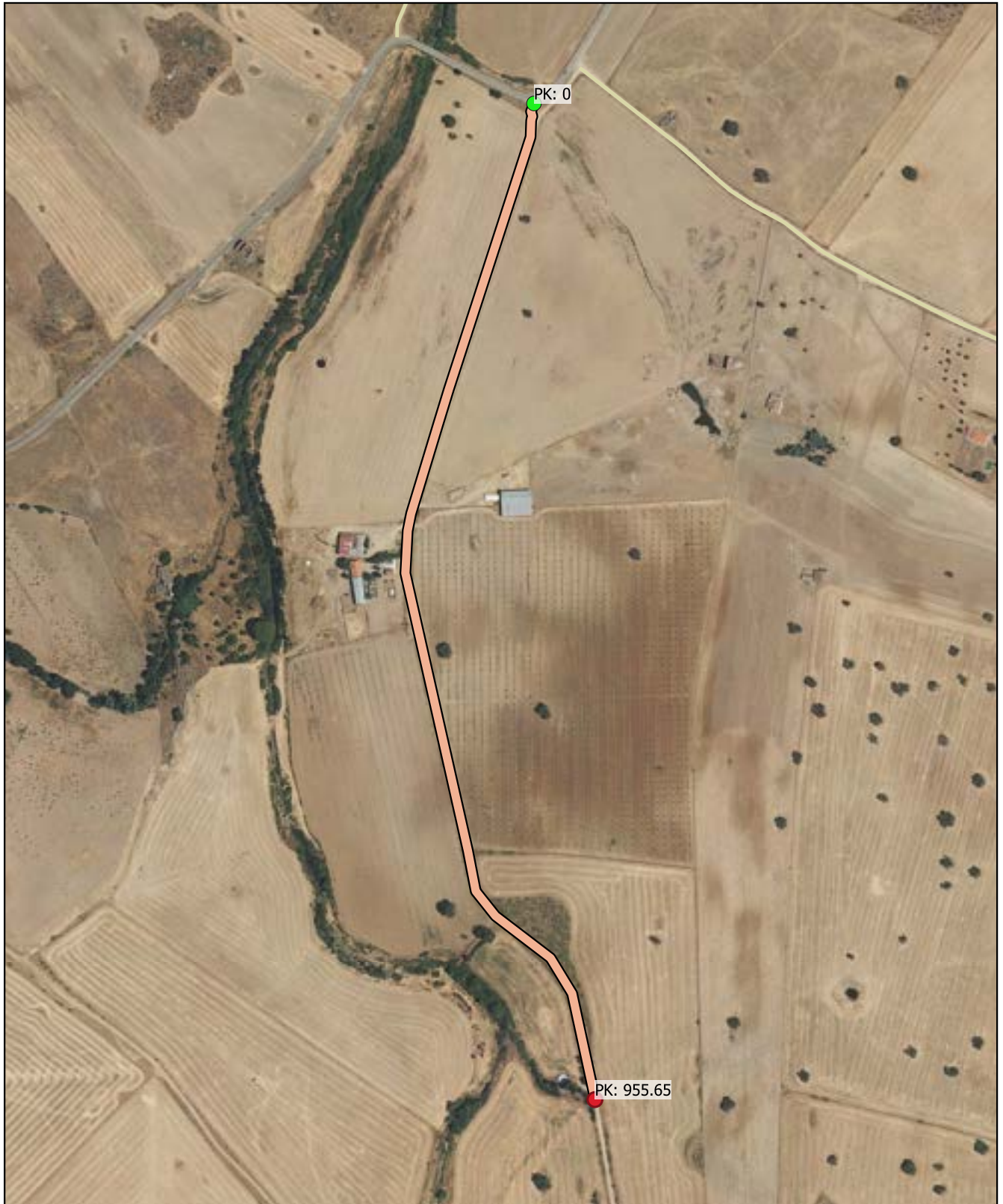
13


13 _Tramo único

febrero 2023



CÓDIGO INV.	DENOMINACIÓN DEL CAMINO
1	Camino 58







 Eje de Camino

PK Eje Camino

-  FINAL DEL CAMINO
-  INICIO DEL CAMINO

Puntos_I-F_de_tramos

-  INICIO DE CAMINO
-  INICIO DE TRAMO
-  Senalización
-  Puntos Singulares



Diputación de Córdoba
Delegación de Infraestructuras Rurales



INVENTARIO MUNICIPAL DE CAMINOS RURALES

ILTMO. AYUNTAMIENTO DE
BELALCÁZAR
(Córdoba)



SEÑALIZACIÓN

Identificador	Tipo	Código	Denominación	Estado	Coordenada X	Coordenada Y
---------------	------	--------	--------------	--------	--------------	--------------

CÓDIGO INV.	DENOMINACIÓN DEL CAMINO
1	Camino 58

REPORTAJE FOTOGRÁFICO

	X	Y
● Punto Inicial	306321,45	4268308,13

	X	Y
● Punto Final	306376,11	4267415,33



Diputación de Córdoba
Delegación de Infraestructuras Rurales



**INVENTARIO MUNICIPAL
DE CAMINOS RURALES**

ILTMO. AYUNTAMIENTO DE
BELALCÁZAR
(Córdoba)

Inicio de tramo: 1 _Tramo nico

(134 → Camino 58)



PK: 0

Coordenadas → X: 306321.45; Y: 4268308.13





CÓDIGO INV.	DENOMINACIÓN DEL CAMINO
135	Camino 59

NOMBRE POPULAR U OTROS NOMBRES

TITULARIDAD	OTRAS TITULARIDADES
Ayuntamiento de Belalcázar	

USO PRINCIPAL	USO SECUNDARIO
AGROGANADERO	

PARAJES O PARTIDOS RURALES QUE ATRAVIESA
NULL

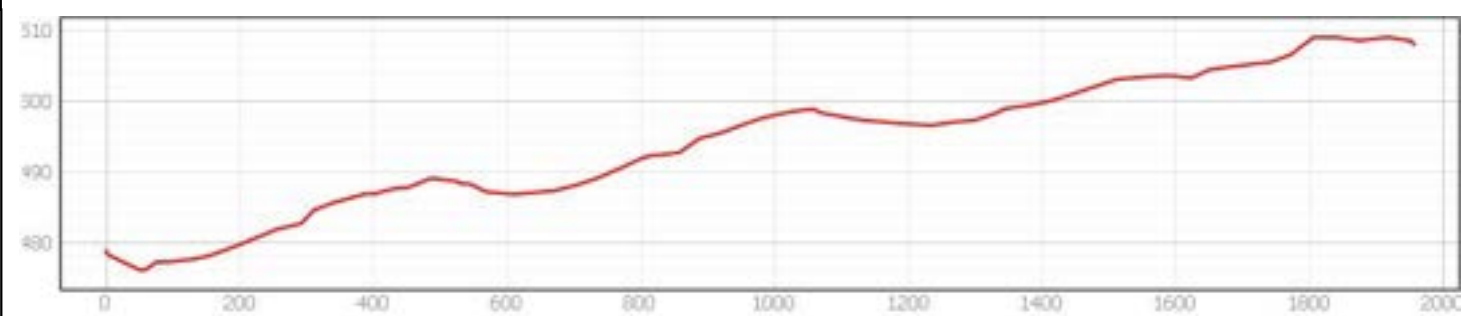
TRAMIFICACIÓN			
PK Inicial	PK Final	Denominación del Tramo	Referencia Catastral
0	1957,21	135_Tramo único	14008A03109025, 14008A03109032, 14008A03209005

DESCRIPCIÓN
NULL



LONGITUD TOTAL (m)	1957	
ANCH. MEDIA FÍSICA (m)	5	
SUPERFICIE TOTAL (m²)	10098.99	
COORDENADAS ETRS89.UTM-30N		
inicio_o_fin	X	Y
● Punto Inicial	307119,57	4269285
● Punto Final	305413,54	4268635,5

OBSERVACIONES
NULL



INVENTARIO MUNICIPAL DE CAMINOS RURALES
ILTMO. AYUNTAMIENTO DE BELALCÁZAR (Córdoba)

FICHA TÉCNICA

Camino 59

NÚMERO DE INVENTARIO
135

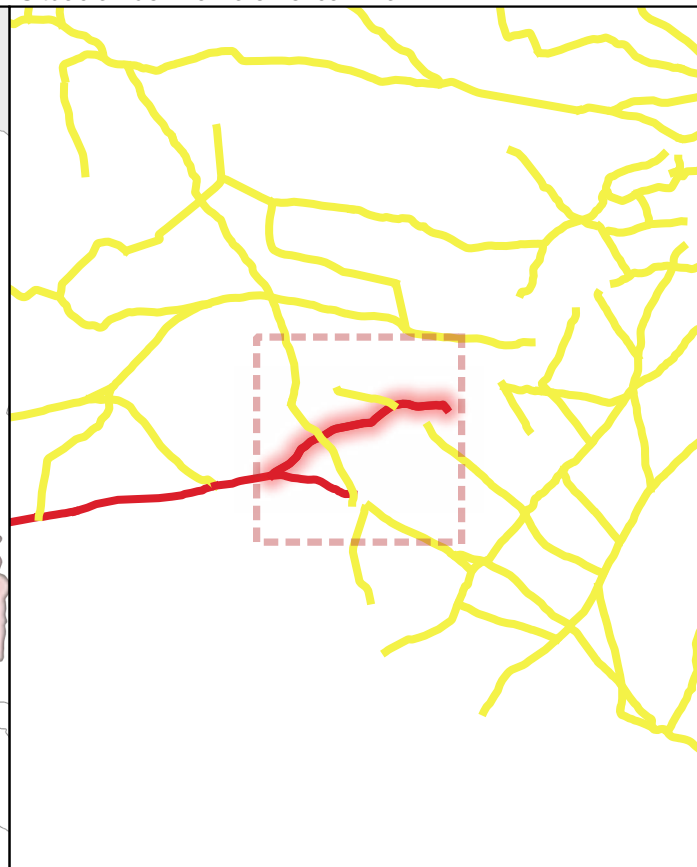
DATOS GENERALES DEL CAMINO
febrero 2023



Ubicación en el Municipio



Situación del Tramo en el camino



CÓDIGO INV.	DENOMINACIÓN DEL CAMINO	TRAMO
135	Camino 59	135_Tramo único

TITULARIDAD	Ayuntamiento de Belalcázar
-------------	----------------------------

COTITULARIDAD	:	OCUPACIÓN	
---------------	---	-----------	--

REFERENCIA CATASTRAL	VÍA CON LA QUE COINCIDE
1400000000 1000000000 1400000000 1000000000	

PARAJE	
--------	--

OBSERVACIONES	NULL
---------------	------

LONGITUD DEL TRAMO (m)	19 .21
------------------------	--------

PENDIENTE DEL TRAMO (%)	1.49
-------------------------	------

ANCHURA DEL TRAMO (m)	
-----------------------	--

TRAMO : COORDENADAS ETRS89.UTM-30N				
P.K.	X	Y	Cota	

● Inicio	0	307119,57	4269285	478,8
● Final	1957.21	305413,54	4268635,5	507,99

TIPO DE TRANSITABILIDAD	MA : MA UINARIAA R COLA
-------------------------	-------------------------

TIPO DE PAVIMENTACIÓN	TI : TERRENO NATURAL
-----------------------	----------------------

ESTADO DEL FIRME	ESTADO DE LA SEÑALIZACIÓN
------------------	---------------------------

B : BUENO	N : NO EXISTE
-----------	---------------

ESTADO DRENAJE TRANSVERSAL	ESTADO DRENAJE LONGITUDINAL
----------------------------	-----------------------------

B : BUENO	N : NO EXISTE
-----------	---------------



INVENTARIO MUNICIPAL DE CAMINOS RURALES
 ILTMO. AYUNTAMIENTO DE BELALCÁZAR
 (Córdoba)

FICHA TÉCNICA

Camino 59

NÚMERO DE INVENTARIO

135


135_Tramo único

febrero 2023





CÓDIGO INV.	DENOMINACIÓN DEL CAMINO
1	Camino 59







 Eje de Camino

PK Eje Camino

-  FINAL DEL CAMINO
-  INICIO DEL CAMINO

Puntos_I-F_de_tramos

-  INICIO DE CAMINO
-  INICIO DE TRAMO
-  Senalización
-  Puntos Singulares



Diputación de Córdoba
Delegación de Infraestructuras Rurales



**INVENTARIO MUNICIPAL
DE CAMINOS RURALES**

ILTMO. AYUNTAMIENTO DE
BELALCÁZAR
(Córdoba)



SEÑALIZACIÓN

Identificador	Tipo	Código	Denominación	Estado	Coordenada X	Coordenada Y
---------------	------	--------	--------------	--------	--------------	--------------

CÓDIGO INV.	DENOMINACIÓN DEL CAMINO
1	Camino 59

REPORTAJE FOTOGRÁFICO

	X	Y
● Punto Inicial	307119,57	4269285

	X	Y
● Punto Final	305413,54	4268635,5



Diputación de Córdoba
Delegación de Infraestructuras Rurales



**INVENTARIO MUNICIPAL
DE CAMINOS RURALES**

ILTMO. AYUNTAMIENTO DE
BELALCÁZAR
(Córdoba)


Inicio de tramo: 1 _Tramo nico

(135 → Camino 59)



PK: 0

Coordenadas → X: 307119.57; Y: 4269285





PS 2 : P T ()

(135 - Camino 59)



. · ||| (.)

Coordenadas → X: 307094.19 ; Y: 4269314.91 · ||| Estado: UE

Observaciones: .



PS 2 : P SO TR TOR ()

(135 - Camino 59)



. · ||| (.)

Coordenadas → X: 305600.03 ; Y: 4268759.9 · ||| Estado: AL

Observaciones: .





CÓDIGO INV.	DENOMINACIÓN DEL CAMINO
136	Camino 60

NOMBRE POPULAR U OTROS NOMBRES

TITULARIDAD	OTRAS TITULARIDADES
Ayuntamiento de Belalcázar	

USO PRINCIPAL	USO SECUNDARIO
AGROGANADERO	

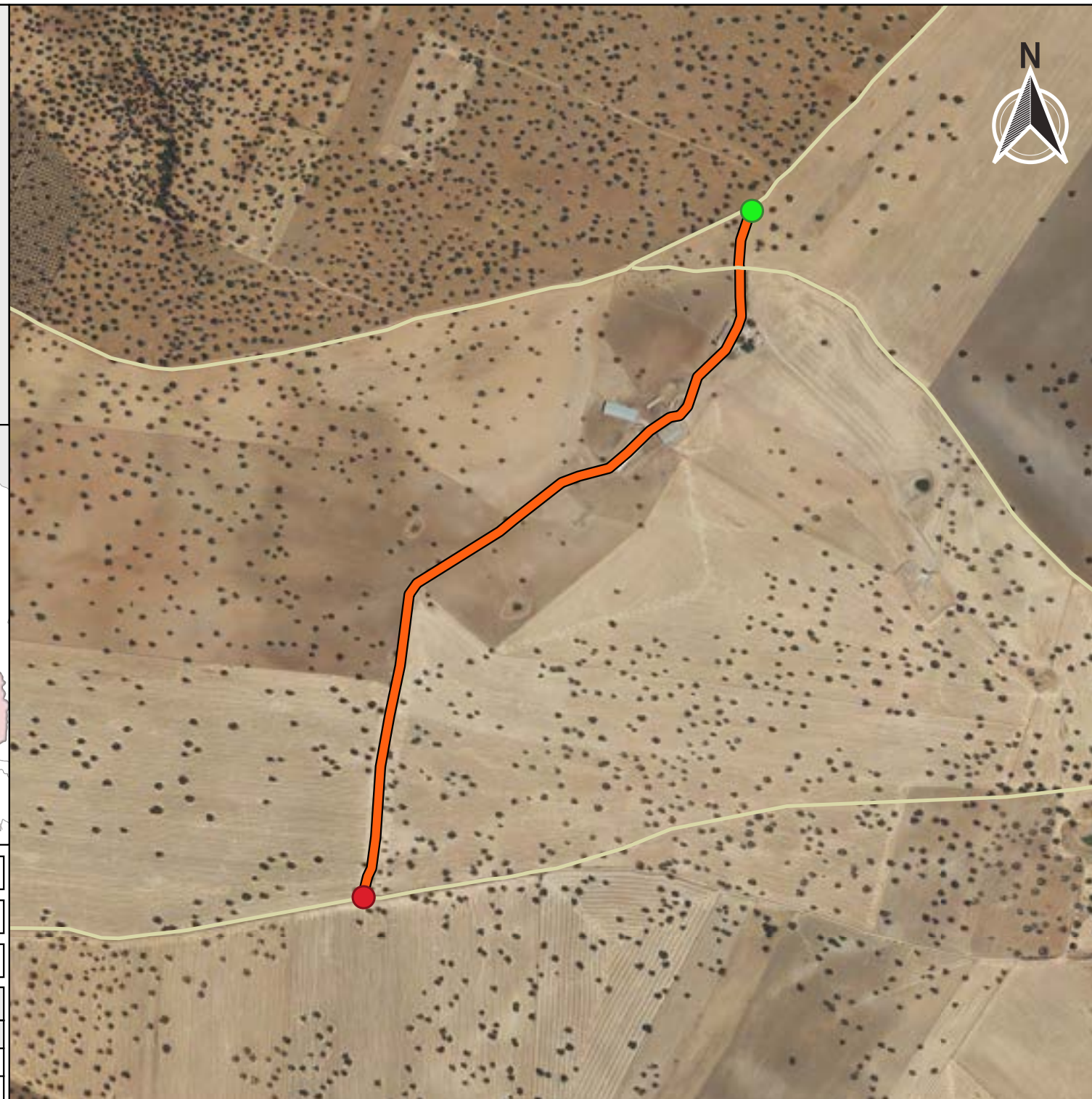
PARAJES O PARTIDOS RURALES QUE ATRAVIESA
NULL

TRAMIFICACIÓN			
PK Inicial	PK Final	Denominación del Tramo	Referencia Catastral
0	112,66	136_Tramo 1	14008A03209013
112,66	1573,37	136_Tramo 2	14008A03209013

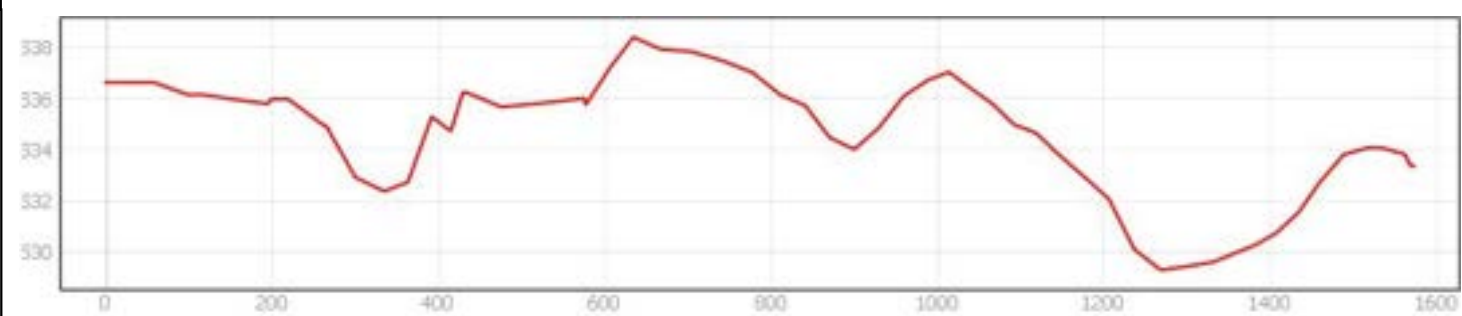
DESCRIPCIÓN
NULL



LONGITUD TOTAL (m)	1573	
ANCH. MEDIA FÍSICA (m)	5	
SUPERFICIE TOTAL (m²)	8145.1	
COORDENADAS ETRS89.UTM-30N		
inicio_o_fin	X	Y
● Punto Inicial	303848,69	4269481,26
● Punto Final	303140,68	4268230,81



OBSERVACIONES
NULL



INVENTARIO MUNICIPAL DE CAMINOS RURALES
 ILTMO. AYUNTAMIENTO DE BELALCÁZAR
 (Córdoba)

FICHA TÉCNICA
Camino 60


NÚMERO DE INVENTARIO
136

DATOS GENERALES DEL CAMINO
 febrero 2023



Ubicación en el Municipio

Situación del Tramo en el camino



CÓDIGO INV.	DENOMINACIÓN DEL CAMINO	TRAMO
13	Camino 60	13 _Tramo 1

TITULARIDAD	Ayuntamiento de Belalcázar
-------------	----------------------------

COTITULARIDAD	:	OCUPACIÓN	
---------------	---	-----------	--

REFERENCIA CATASTRAL	VÍA CON LA QUE COINCIDE
14008A03209013	

PARAJE	
--------	--

OBSERVACIONES
Al inicio del tramo hay un portón con candado, que impide el acceso.

LONGITUD DEL TRAMO (m)	112.66
------------------------	--------

PENDIENTE DEL TRAMO (%)	-0.43
-------------------------	-------

ANCHURA DEL TRAMO (m)	6
-----------------------	---

TRAMO : COORDENADAS ETRS89.UTM-30N				
P.K.	X	Y	Cota	
0	303848,69	4269481,26	536,63	
112.66	303827,02	4269372,99	536,15	

● Inicio	0	303848,69	4269481,26	536,63
● Final	112.66	303827,02	4269372,99	536,15

TIPO DE TRANSITABILIDAD
MA : MA UINARIAA R COLA

TIPO DE PAVIMENTACIÓN
TI : TERRENO NATURAL

ESTADO DEL FIRME	ESTADO DE LA SEÑALIZACIÓN
R : RE ULAR	N : NO EXISTE

ESTADO DRENAJE TRANSVERSAL	ESTADO DRENAJE LONGITUDINAL
N : NO EXISTE	N : NO EXISTE



INVENTARIO MUNICIPAL DE CAMINOS RURALES
 ILTMO. AYUNTAMIENTO DE BELALCÁZAR
 (Córdoba)

FICHA TÉCNICA

Camino 0

NÚMERO DE INVENTARIO

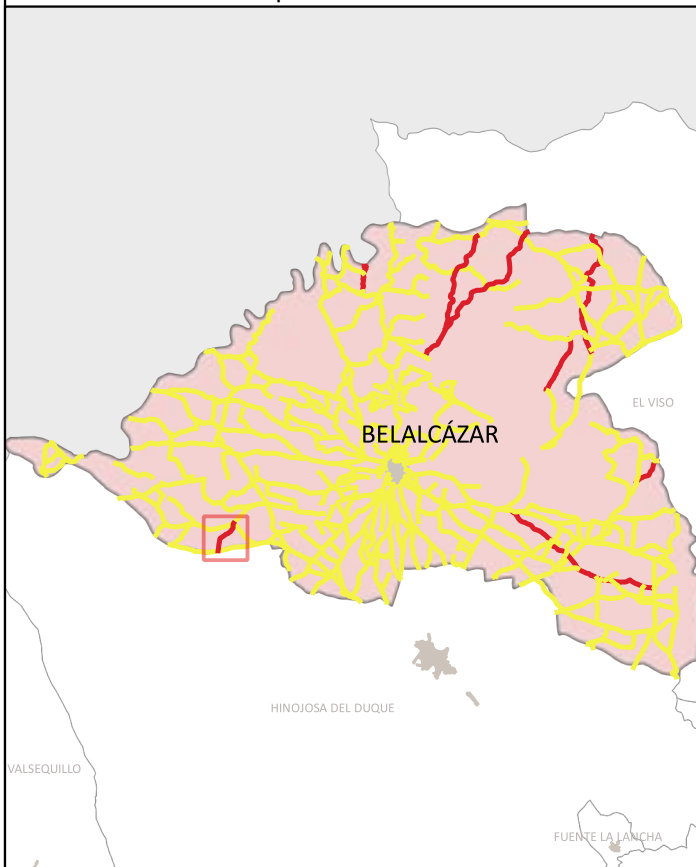
13

13 _Tramo 1

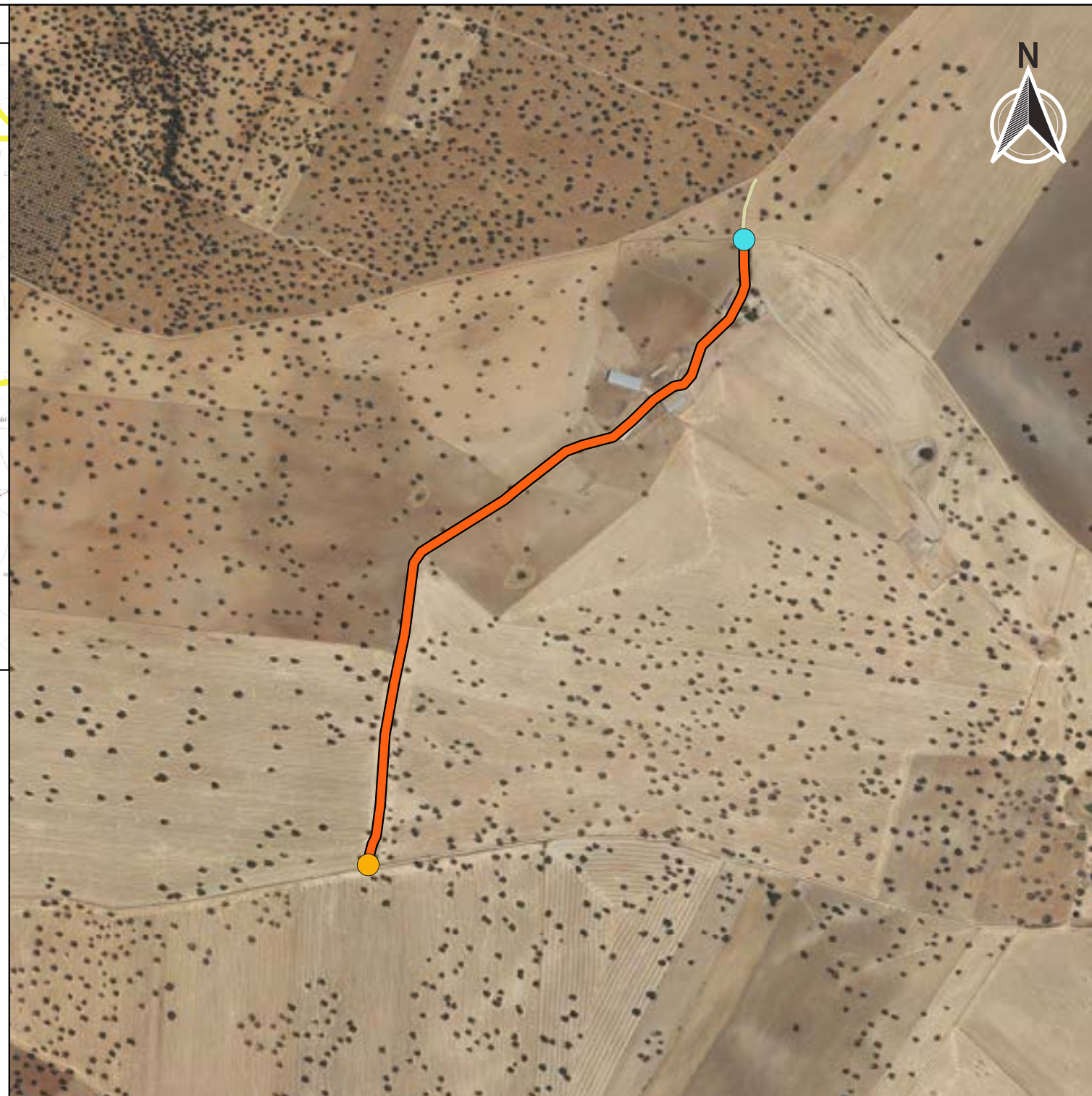
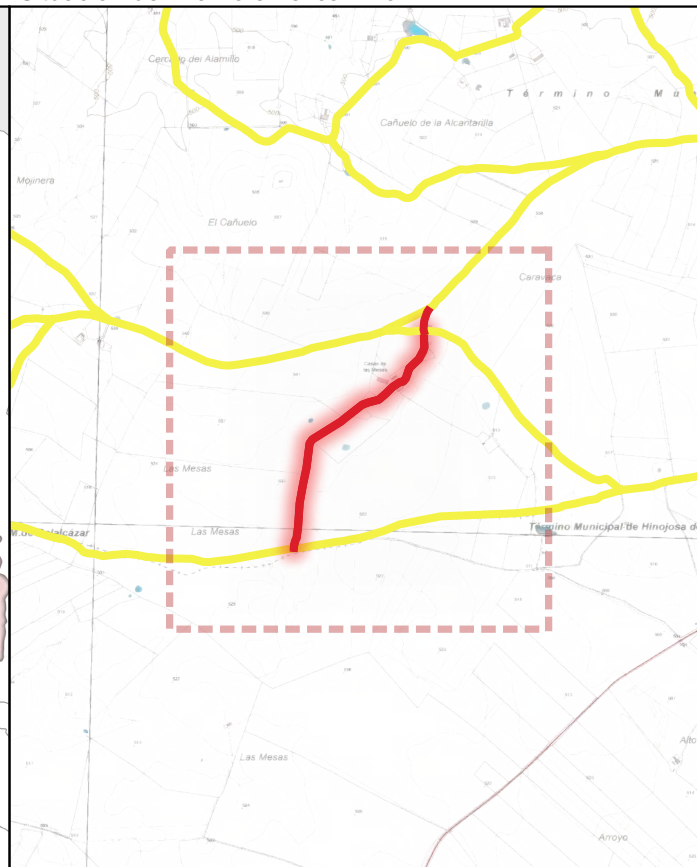
febrero 2023



Ubicación en el Municipio



Situación del Tramo en el camino



CÓDIGO INV.	DENOMINACIÓN DEL CAMINO	TRAMO
13	Camino 60	13 _Tramo

TITULARIDAD	Ayuntamiento de Belalcázar
-------------	----------------------------

COTITULARIDAD	:	OCUPACIÓN	Usurpado.
---------------	---	-----------	-----------

REFERENCIA CATASTRAL	VÍA CON LA QUE COINCIDE
14008A03209013	

PARAJE	
--------	--

OBSERVACIONES	Al inicio del tramo hay un portón con candado, que impide el acceso.
---------------	--

LONGITUD DEL TRAMO (m)	1460. 1
------------------------	---------

PENDIENTE DEL TRAMO (%)	-0.19
-------------------------	-------

ANCHURA DEL TRAMO (m)	0
-----------------------	---

TRAMO : COORDENADAS ETRS89.UTM-30N				
P.K.	X	Y	Cota	

● Inicio	112.66	303827,02	4269372,99	536,15
● Final	1573.37	303140,68	4268230,81	533,36

TIPO DE TRANSITABILIDAD	PE : PEATONES
-------------------------	---------------

TIPO DE PAVIMENTACIÓN	TI : TERRENO NATURAL
-----------------------	----------------------

ESTADO DEL FIRME	ESTADO DE LA SEÑALIZACIÓN
N : NO EXISTE	N : NO EXISTE

ESTADO DRENAJE TRANSVERSAL	ESTADO DRENAJE LONGITUDINAL
N : NO EXISTE	N : NO EXISTE

ESTADO DRENAJE TRANSVERSAL	ESTADO DRENAJE LONGITUDINAL
N : NO EXISTE	N : NO EXISTE



INVENTARIO MUNICIPAL DE CAMINOS RURALES
 ILTMO. AYUNTAMIENTO DE BELALCÁZAR
 (Córdoba)

FICHA TÉCNICA

Camino 0


NÚMERO DE INVENTARIO
13

13 _Tramo
 febrero 2023





CÓDIGO INV.	DENOMINACIÓN DEL CAMINO
1	Camino 60







 Eje de Camino

PK Eje Camino

-  FINAL DEL CAMINO
-  INICIO DEL CAMINO

Puntos_I-F_de_tramos

-  INICIO DE CAMINO
-  INICIO DE TRAMO
-  Senalización
-  Puntos Singulares



Diputación de Córdoba
Delegación de Infraestructuras Rurales



INVENTARIO MUNICIPAL DE CAMINOS RURALES

ILTMO. AYUNTAMIENTO DE
BELALCÁZAR
(Córdoba)





SEÑALIZACIÓN

Identificador	Tipo	Código	Denominación	Estado	Coordenada X	Coordenada Y
---------------	------	--------	--------------	--------	--------------	--------------

CÓDIGO INV.	DENOMINACIÓN DEL CAMINO
1	Camino 60

REPORTAJE FOTOGRÁFICO

	X	Y
 Punto Inicial	303848,69	4269481,26

	X	Y
 Punto Final	303140,68	4268230,81



Diputación de Córdoba
Delegación de Infraestructuras Rurales



**INVENTARIO MUNICIPAL
DE CAMINOS RURALES**

ILTMO. AYUNTAMIENTO DE
BELALCÁZAR
(Córdoba)


Inicio de tramo: 1 _Tramo 1

(136 → Camino 60)



PK: 0

Coordenadas → X: 303848.69; Y: 4269481.26




Inicio de tramo: 1 _Tramo

(136 → Camino 60)



PK: 112.66

Coordenadas → X: 303827.02; Y: 4269372.99





CÓDIGO INV.	DENOMINACIÓN DEL CAMINO
137	Camino 61

NOMBRE POPULAR U OTROS NOMBRES

TITULARIDAD	OTRAS TITULARIDADES
Ayuntamiento de Belalcázar	

USO PRINCIPAL	USO SECUNDARIO
AGROGANADERO	

PARAJES O PARTIDOS RURALES QUE ATRAVIESA
NULL

TRAMIFICACIÓN			
PK Inicial	PK Final	Denominación del Tramo	Referencia Catastral
0	67,42	137_Tramo 1	14008A05609001
67,42	360,48	137_Tramo 2	14008A05609008, 14008A05609007
360,48	1120	137_Tramo 3	14008A05609007

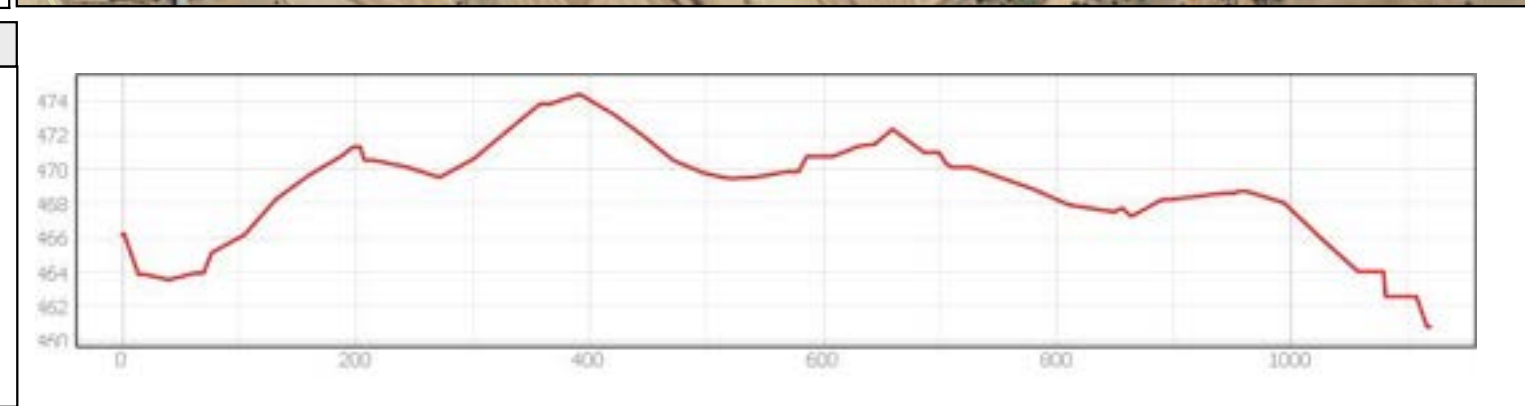
DESCRIPCIÓN
NULL



LONGITUD TOTAL (m)	1120	
ANCH. MEDIA FÍSICA (m)	4	
SUPERFICIE TOTAL (m²)	4311.55	
COORDENADAS ETRS89.UTM-30N		
inicio_o_fin	X	Y
● Punto Inicial	308676,45	4271414,89
● Punto Final	309621,2	4271593,18



OBSERVACIONES
NULL



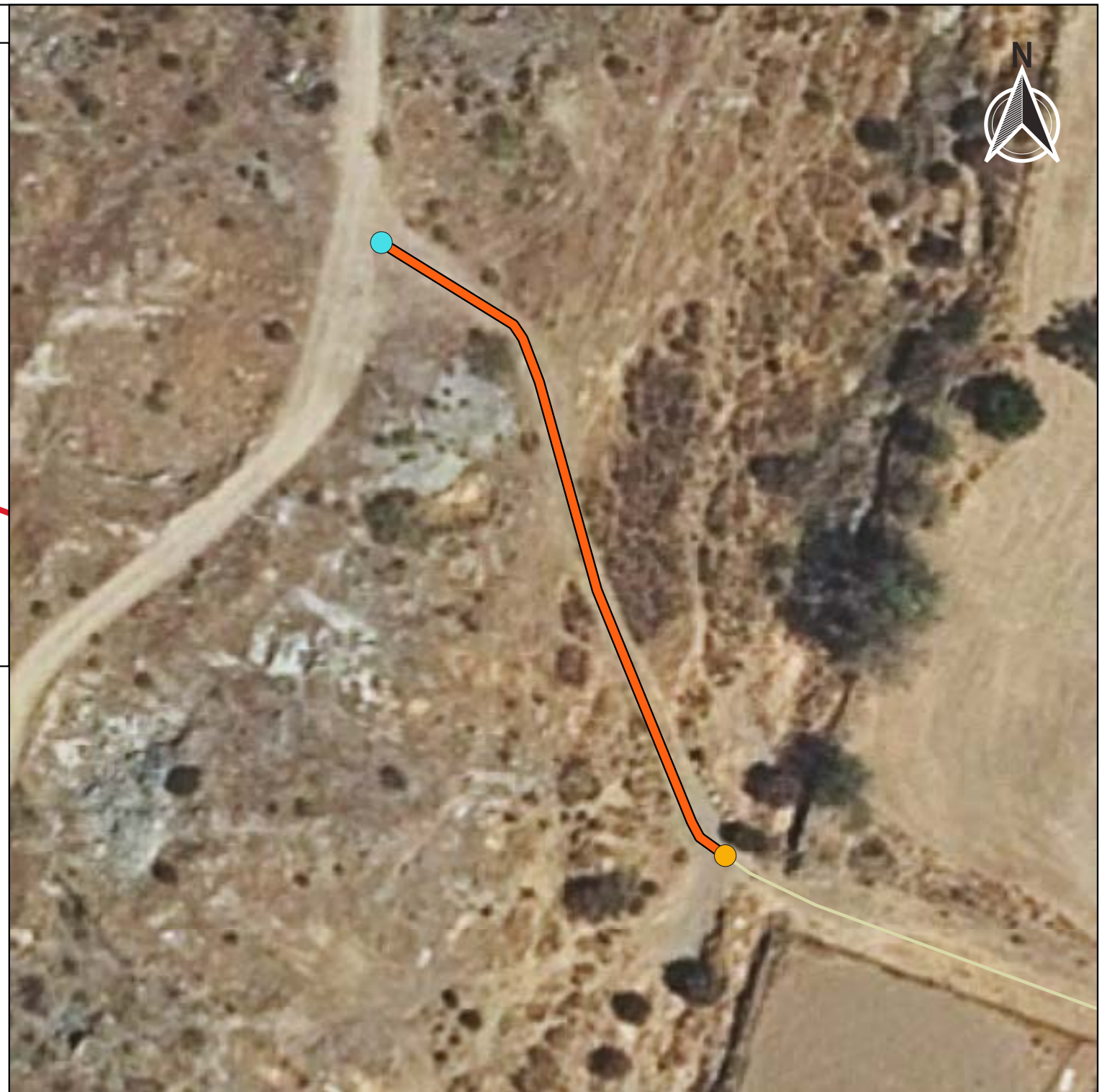
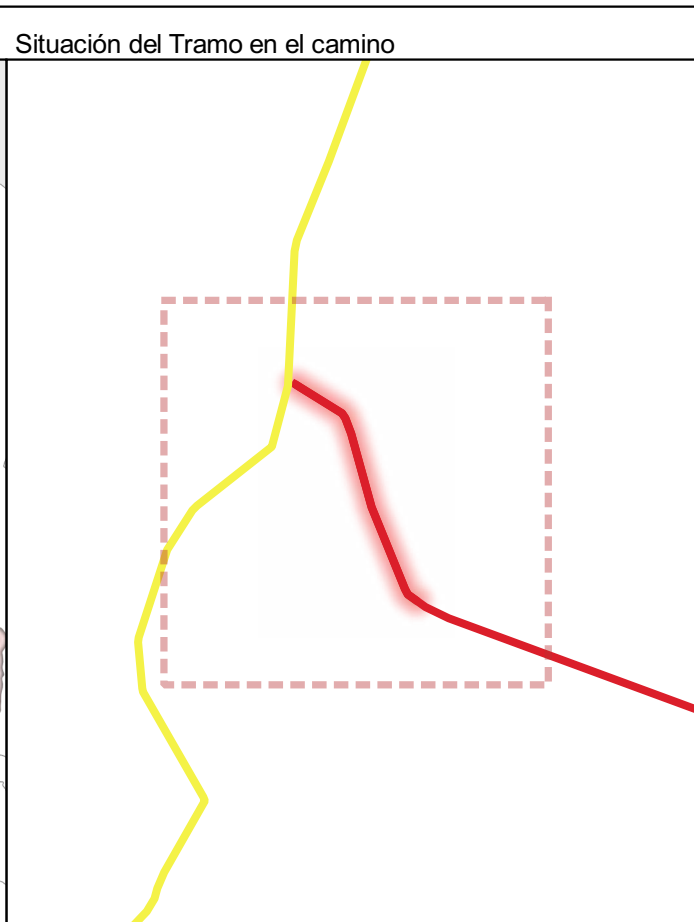
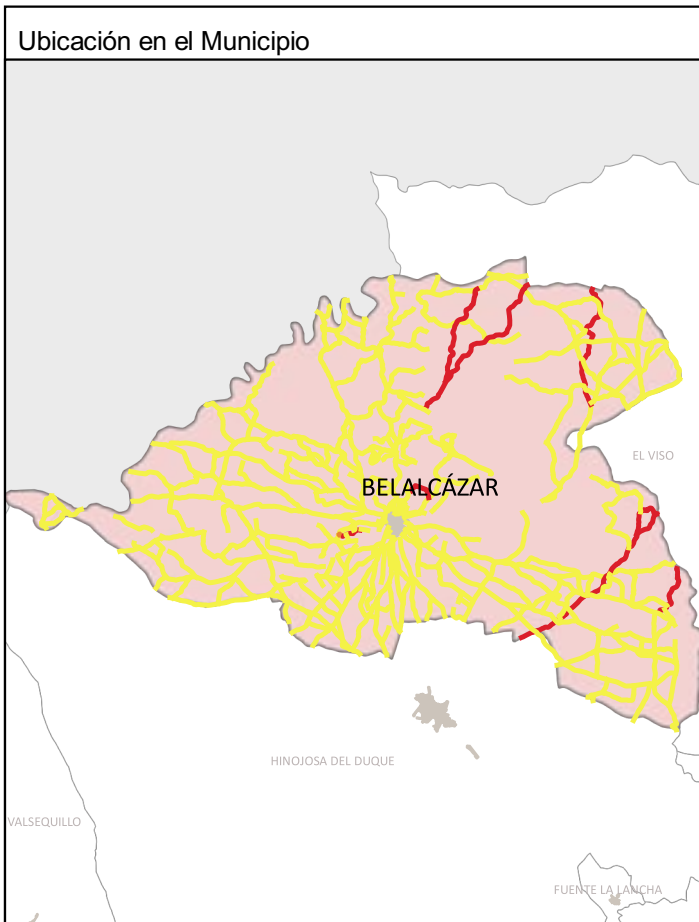
INVENTARIO MUNICIPAL DE CAMINOS RURALES
 ILTMO. AYUNTAMIENTO DE BELALCÁZAR (Córdoba)

FICHA TÉCNICA

Camino 61

NÚMERO DE INVENTARIO
137

DATOS GENERALES DEL CAMINO
 febrero 2023



CÓDIGO INV.	DENOMINACIÓN DEL CAMINO	TRAMO
137	Camino 61	137_Tramo 1

TITULARIDAD	Ayuntamiento de Belalcázar
-------------	----------------------------

COTITULARIDAD	OCUPACIÓN
CH : Con ederación Hidro rá ica del uadiana.	

REFERENCIA CATASTRAL	VÍA CON LA QUE COINCIDE
14008A0 609001	

PARAJE

OBSERVACIONES
NULL

LONGITUD DEL TRAMO (m)	6 .42
------------------------	-------

PENDIENTE DEL TRAMO (%)	-3.38
-------------------------	-------

ANCHURA DEL TRAMO (m)	2
-----------------------	---

TRAMO : COORDENADAS ETRS89.UTM-30N				
P.K.	X	Y	Cota	
● Inicio	67.42	308708,05	4271358,57	463,95
● Final	0	308676,45	4271414,89	466,23

TIPO DE TRANSITABILIDAD

PE : PEATONES

TIPO DE PAVIMENTACIÓN

TI : TERRENO NATURAL

ESTADO DEL FIRME	ESTADO DE LA SEÑALIZACIÓN
------------------	---------------------------

M : MALO	N : NO EXISTE
----------	---------------

ESTADO DRENAJE TRANSVERSAL	ESTADO DRENAJE LONGITUDINAL
N : NO EXISTE	N : NO EXISTE



FICHA TÉCNICA

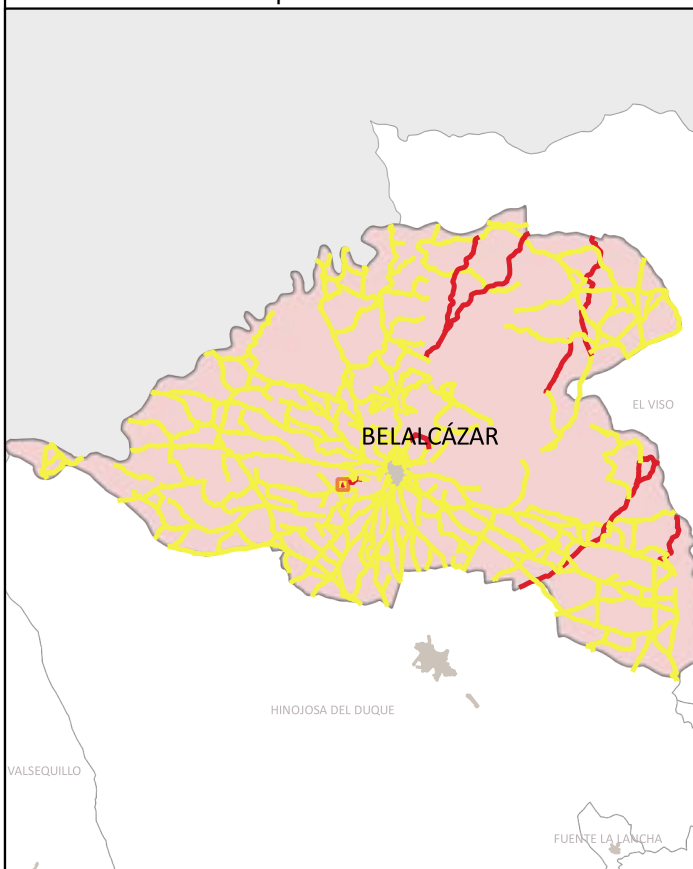
Camino 1

NÚMERO DE INVENTARIO
137

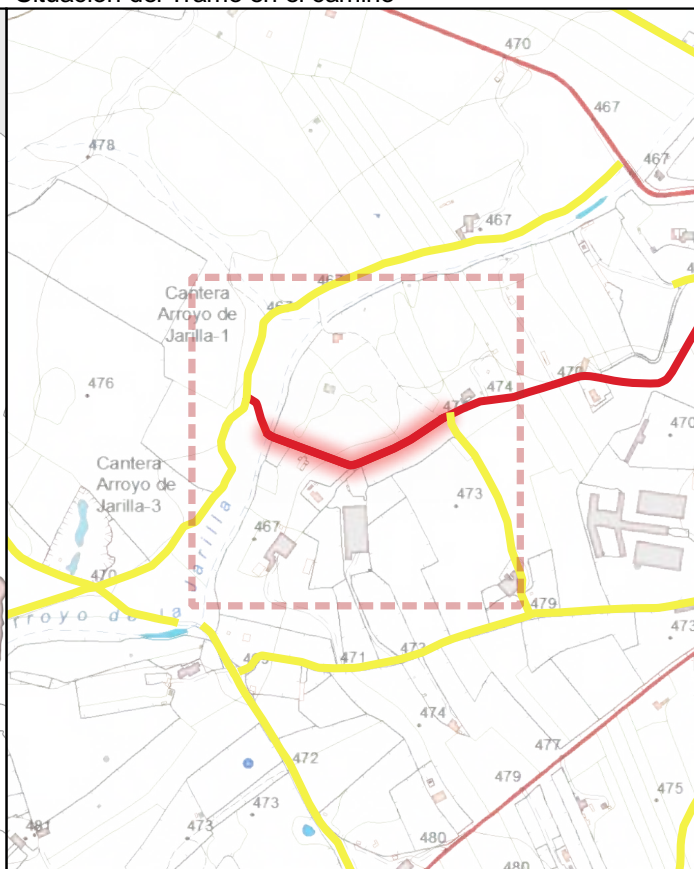
137_Tramo 1
febrero 2023



Ubicación en el Municipio



Situación del Tramo en el camino



CÓDIGO INV.	DENOMINACIÓN DEL CAMINO	TRAMO
137	Camino 61	137_Tramo

TITULARIDAD	Ayuntamiento de Belalcázar
-------------	----------------------------

COTITULARIDAD	:	OCUPACIÓN	
---------------	---	-----------	--

REFERENCIA CATASTRAL	VÍA CON LA QUE COINCIDE
14000600 000000 14000600 000000	

PARAJE	
--------	--

OBSERVACIONES	NULL
---------------	------

LONGITUD DEL TRAMO (m)	293.06
------------------------	--------

PENDIENTE DEL TRAMO (%)	3.36
-------------------------	------

ANCHURA DEL TRAMO (m)	6
-----------------------	---

TRAMO : COORDENADAS ETRS89.UTM-30N				
P.K.	X	Y	Cota	
● Inicio	67.42	308708,05	4271358,57	463,95
● Final	360.48	308974,32	4271383,88	473,81

TIPO DE TRANSITABILIDAD	MA : MA UINARIA A R COLA
-------------------------	--------------------------

TIPO DE PAVIMENTACIÓN	TI : TERRENO NATURAL
-----------------------	----------------------

ESTADO DEL FIRME	ESTADO DE LA SEÑALIZACIÓN
M : MALO	N : NO EXISTE

ESTADO DRENAJE TRANSVERSAL	ESTADO DRENAJE LONGITUDINAL
N : NO EXISTE	N : NO EXISTE



INVENTARIO MUNICIPAL DE CAMINOS RURALES
 ILTMO. AYUNTAMIENTO DE BELALCÁZAR
 (Córdoba)

FICHA TÉCNICA

Camino 1

NÚMERO DE INVENTARIO
137

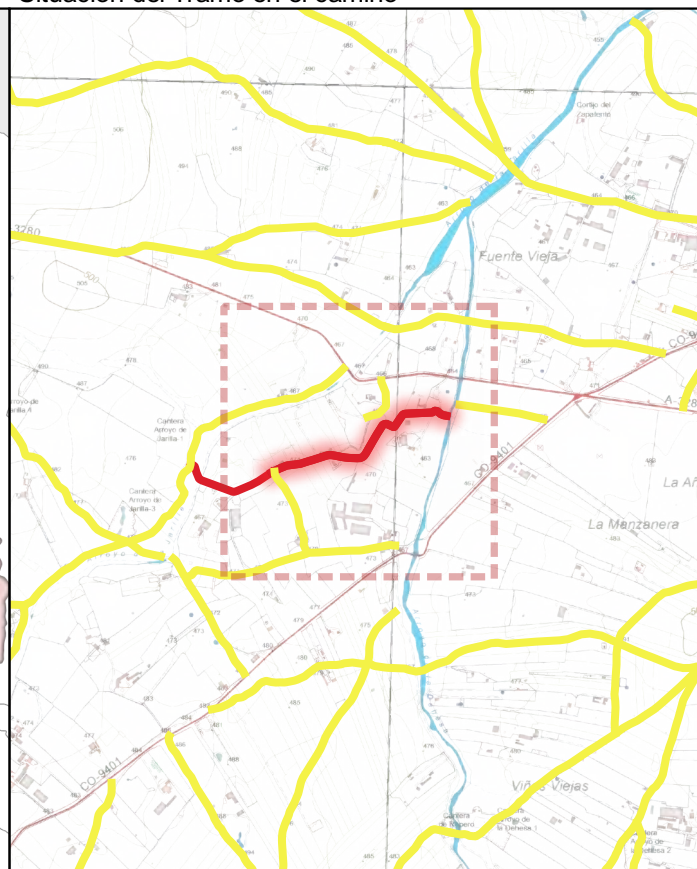
137_Tramo
 febrero 2023



Ubicación en el Municipio



Situación del Tramo en el camino



CÓDIGO INV.	DENOMINACIÓN DEL CAMINO	TRAMO
137	Camino 61	137_Tramo 3

TITULARIDAD	Ayuntamiento de Belalcázar
-------------	----------------------------

COTITULARIDAD	OCUPACIÓN
:	

REFERENCIA CATASTRAL	VÍA CON LA QUE COINCIDE
14008A0 60900	

PARAJE

OBSERVACIONES
NULL

LONGITUD DEL TRAMO (m)	9. 2
------------------------	------

PENDIENTE DEL TRAMO (%)	-1. 1
-------------------------	-------

ANCHURA DEL TRAMO (m)	6
-----------------------	---

TRAMO : COORDENADAS ETRS89.UTM-30N				
	P.K.	X	Y	Cota
● Inicio	360.48	308974,32	4271383,88	473,81
● Final	1120	309621,2	4271593,18	460,81

TIPO DE TRANSITABILIDAD
MA : MA UINARIAA R COLA

TIPO DE PAVIMENTACIÓN
TI : TERRENO NATURAL

ESTADO DEL FIRME	ESTADO DE LA SEÑALIZACIÓN
B : BUENO	N : NO EXISTE

ESTADO DRENAJE TRANSVERSAL	ESTADO DRENAJE LONGITUDINAL
N : NO EXISTE	N : NO EXISTE



INVENTARIO MUNICIPAL DE CAMINOS RURALES
 ILTMO. AYUNTAMIENTO DE BELALCÁZAR (Córdoba)

FICHA TÉCNICA


Camino 1

NÚMERO DE INVENTARIO	137_Tramo 3
137	febrero 2023



CÓDIGO INV.	DENOMINACIÓN DEL CAMINO
1 7	Camino 61







 Eje de Camino

PK Eje Camino

-  FINAL DEL CAMINO
-  INICIO DEL CAMINO

Puntos_I-F_de_tramos

-  INICIO DE CAMINO
-  INICIO DE TRAMO
-  Senalización
-  Puntos Singulares



Diputación de Córdoba
Delegación de Infraestructuras Rurales



**INVENTARIO MUNICIPAL
DE CAMINOS RURALES**

ILTMO. AYUNTAMIENTO DE
BELALCÁZAR
(Córdoba)





SEÑALIZACIÓN

Identificador	Tipo	Código	Denominación	Estado	Coordenada X	Coordenada Y
---------------	------	--------	--------------	--------	--------------	--------------

CÓDIGO INV.	DENOMINACIÓN DEL CAMINO
1 7	Camino 61

REPORTAJE FOTOGRÁFICO

	X	Y
 Punto Inicial	308676,45	4271414,89

	X	Y
 Punto Final	309621,2	4271593,18



Diputación de Córdoba
Delegación de Infraestructuras Rurales



**INVENTARIO MUNICIPAL
DE CAMINOS RURALES**

ILTMO. AYUNTAMIENTO DE
BELALCÁZAR
(Córdoba)


Inicio de tramo: 1 7_Tramo 1

(137 → Camino 61)



PK: 0

Coordenadas → X: 308676.45; Y: 4271414.89




Inicio de tramo: 1 7_Tramo

(137 → Camino 61)



PK: 67.42

Coordenadas → X: 308708.05; Y: 4271358.57



Inicio de tramo: 1 7_Tramo

(137 → Camino 61)



PK: 360.48

Coordenadas → X: 308974.32; Y: 4271383.88





CÓDIGO INV.	DENOMINACIÓN DEL CAMINO
138	Camino 62

NOMBRE POPULAR U OTROS NOMBRES
 NULL

TITULARIDAD	OTRAS TITULARIDADES
Ayuntamiento de Belalcázar	

USO PRINCIPAL	USO SECUNDARIO
AGROGANADERO	

PARAJES O PARTIDOS RURALES QUE ATRAVIESA
 NULL

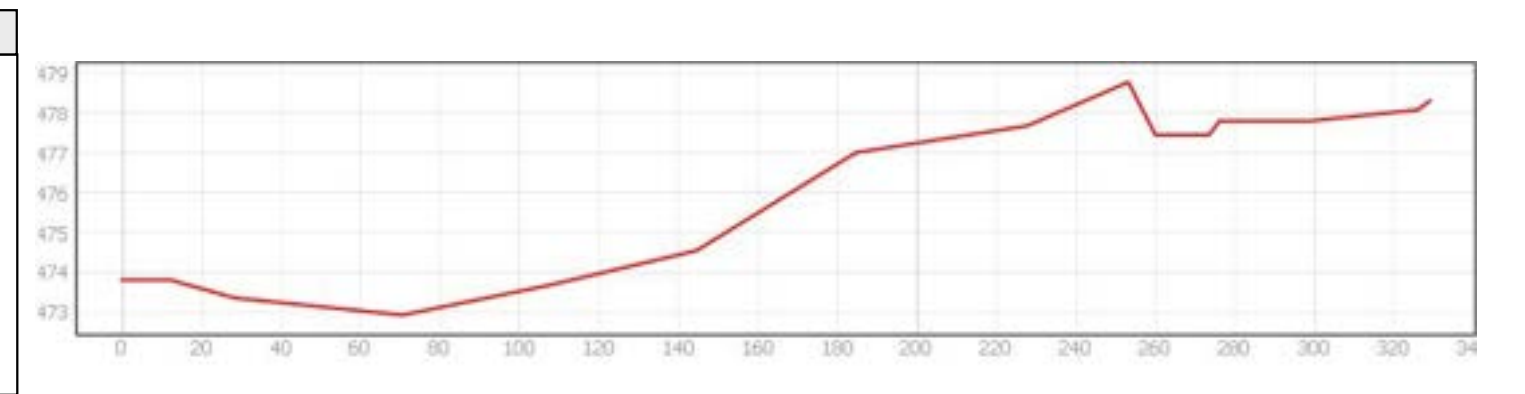
TRAMIFICACIÓN			
PK Inicial	PK Final	Denominación del Tramo	Referencia Catastral
0	329,16	138_Tramo único	14008A05609009

DESCRIPCIÓN
 NULL



LONGITUD TOTAL (m)	329	
ANCH. MEDIA FÍSICA (m)	4.5	
SUPERFICIE TOTAL (m²)	1410.41	
COORDENADAS ETRS89.UTM-30N		
inicio_o_fin	X	Y
● Punto Inicial	308984,99	4271386,43
● Punto Final	309104,91	4271086,98

OBSERVACIONES
 NULL



INVENTARIO MUNICIPAL DE CAMINOS RURALES
 ILTMO. AYUNTAMIENTO DE BELALCÁZAR (Córdoba)

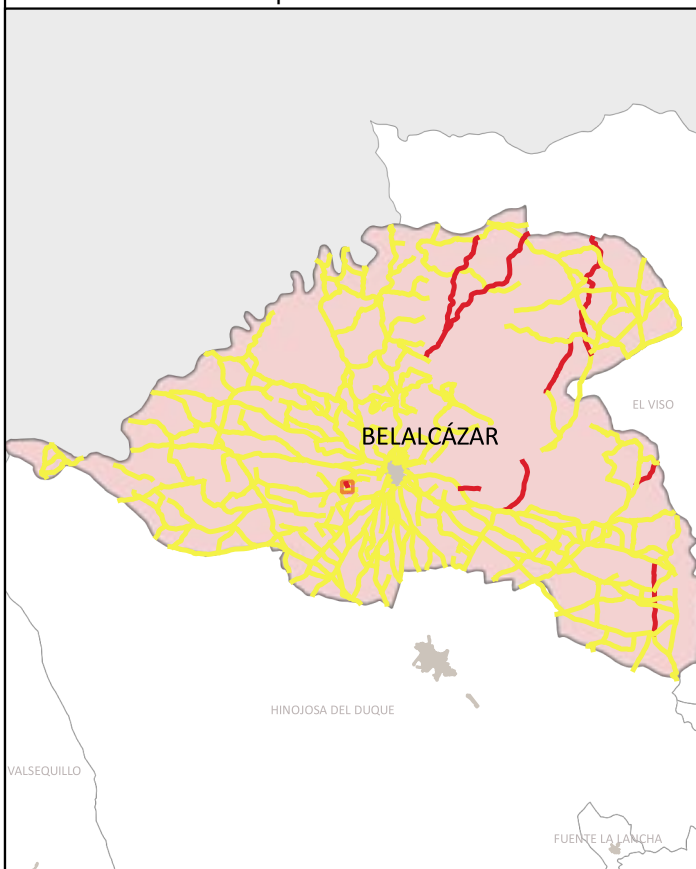
FICHA TÉCNICA
Camino 62

NÚMERO DE INVENTARIO
138

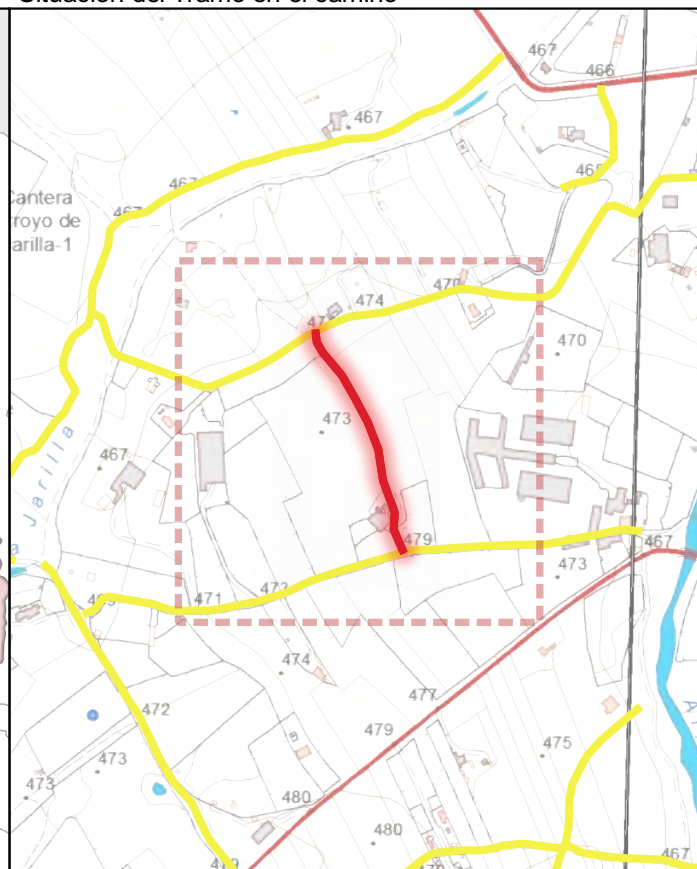
DATOS GENERALES DEL CAMINO
 febrero 2023



Ubicación en el Municipio



Situación del Tramo en el camino



CÓDIGO INV.	DENOMINACIÓN DEL CAMINO	TRAMO
138	Camino 62	138_Tramo único

TITULARIDAD	Ayuntamiento de Belalcázar
-------------	----------------------------

COTITULARIDAD	:	OCUPACIÓN	
---------------	---	-----------	--

REFERENCIA CATASTRAL	VÍA CON LA QUE COINCIDE
14008A0 609009	

PARAJE	
--------	--

OBSERVACIONES
Al final del tramo hay un portón que se puede abrir.

LONGITUD DEL TRAMO (m)	329.16
------------------------	--------

PENDIENTE DEL TRAMO (%)	1.3
-------------------------	-----

ANCHURA DEL TRAMO (m)	4
-----------------------	---

TRAMO : COORDENADAS ETRS89.UTM-30N				
P.K.	X	Y	Cota	
● Inicio	329.16	309104,91	4271086,98	478,3
● Final	0	308984,99	4271386,43	473,81

TIPO DE TRANSITABILIDAD

AU : AUTOM ILES

TIPO DE PAVIMENTACIÓN

TI : TERRENO NATURAL

ESTADO DEL FIRME	ESTADO DE LA SEÑALIZACIÓN
------------------	---------------------------

B : BUENO	N : NO EXISTE
-----------	---------------

ESTADO DRENAJE TRANSVERSAL	ESTADO DRENAJE LONGITUDINAL
----------------------------	-----------------------------

N : NO EXISTE	N : NO EXISTE
---------------	---------------



INVENTARIO MUNICIPAL DE CAMINOS RURALES
 ILTMO. AYUNTAMIENTO DE BELALCÁZAR
 (Córdoba)

FICHA TÉCNICA

Camino


NÚMERO DE INVENTARIO
138
 febrero 2023

138_Tramo único



CÓDIGO INV.	DENOMINACIÓN DEL CAMINO
1 8	Camino 62







 Eje de Camino

PK Eje Camino

-  FINAL DEL CAMINO
-  INICIO DEL CAMINO

Puntos_I-F_de_tramos

-  INICIO DE CAMINO
-  INICIO DE TRAMO
-  Senalización
-  Puntos Singulares



Diputación de Córdoba
Delegación de Infraestructuras Rurales



**INVENTARIO MUNICIPAL
DE CAMINOS RURALES**

ILTMO. AYUNTAMIENTO DE
BELALCÁZAR
(Córdoba)



SEÑALIZACIÓN

Identificador	Tipo	Código	Denominación	Estado	Coordenada X	Coordenada Y
---------------	------	--------	--------------	--------	--------------	--------------

CÓDIGO INV.	DENOMINACIÓN DEL CAMINO
1 8	Camino 62

REPORTAJE FOTOGRÁFICO

	X	Y
● Punto Inicial	308984,99	4271386,43

	X	Y
● Punto Final	309104,91	4271086,98



Diputación de Córdoba
Delegación de Infraestructuras Rurales



**INVENTARIO MUNICIPAL
DE CAMINOS RURALES**

ILTMO. AYUNTAMIENTO DE
BELALCÁZAR
(Córdoba)


Inicio de tramo: 1 8_Tramo nico

(138 → Camino 62)



PK: 0

Coordenadas → X: 308984.99; Y: 4271386.43





CÓDIGO INV.	DENOMINACIÓN DEL CAMINO
139	Camino 63

NOMBRE POPULAR U OTROS NOMBRES

TITULARIDAD	OTRAS TITULARIDADES
Ayuntamiento de Belalcázar	

USO PRINCIPAL	USO SECUNDARIO
AGROGANADERO	

PARAJES O PARTIDOS RURALES QUE ATRAVIESA

NULL

TRAMIFICACIÓN

PK Inicial	PK Final	Denominación del Tramo	Referencia Catastral
0	180,51	139_Tramo único	14008A05609003

DESCRIPCIÓN

NULL



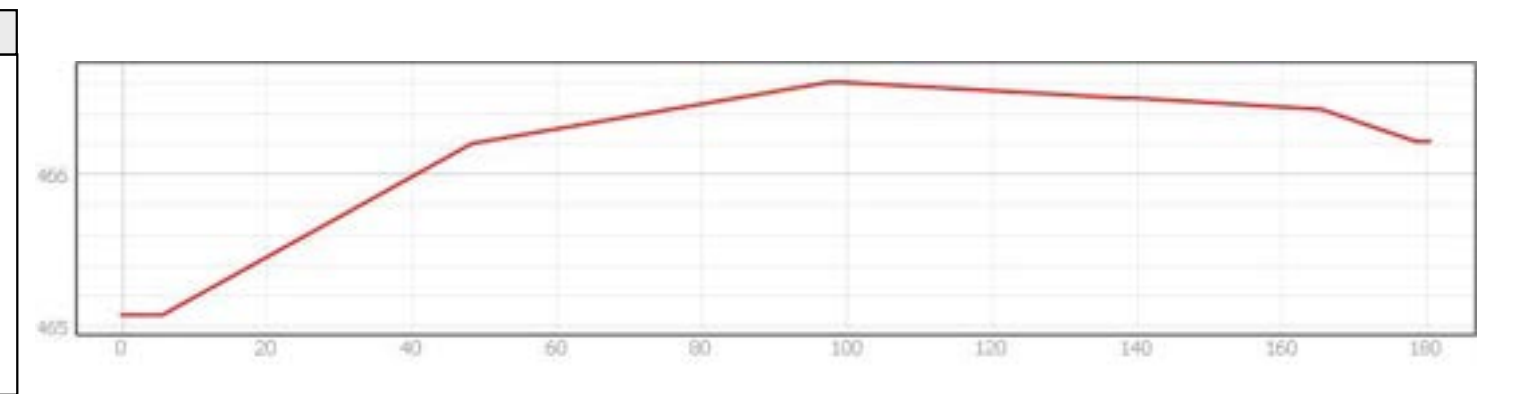
PROVINCIA
CÓRDOBA



LONGITUD TOTAL (m)	180	
ANCH. MEDIA FÍSICA (m)	4	
SUPERFICIE TOTAL (m²)	715.14	
COORDENADAS ETRS89.UTM-30N		
inicio_o_fin	X	Y
● Punto Inicial	309379,9	4271724,04
● Punto Final	309329,12	4271588,69

OBSERVACIONES

NULL



INVENTARIO MUNICIPAL DE CAMINOS RURALES
 ILTMO. AYUNTAMIENTO DE BELALCÁZAR
 (Córdoba)

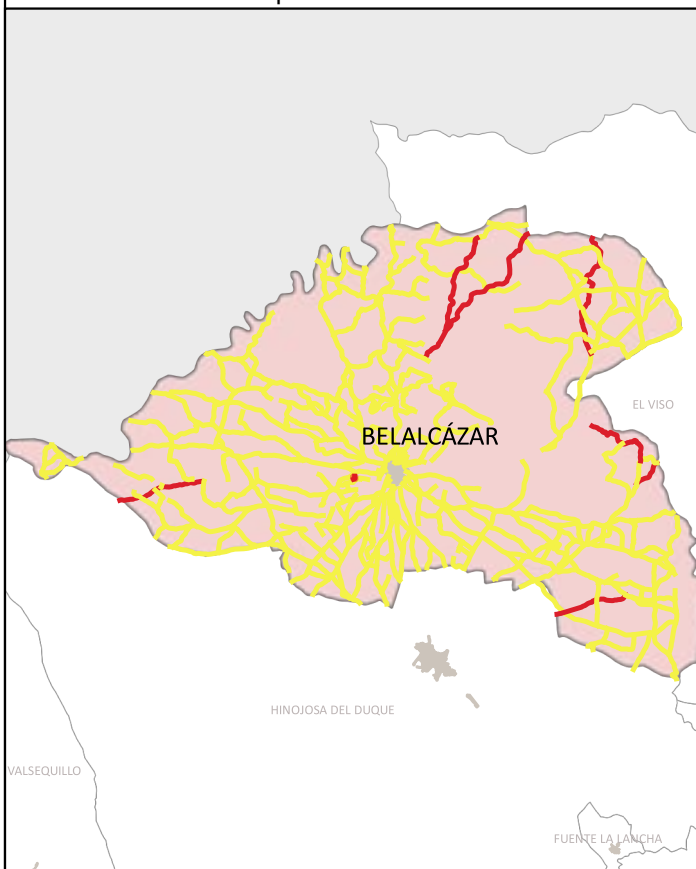
FICHA TÉCNICA
Camino 63

NÚMERO DE INVENTARIO
139

DATOS GENERALES DEL CAMINO
 febrero 2023



Ubicación en el Municipio



Situación del Tramo en el camino



CÓDIGO INV.	DENOMINACIÓN DEL CAMINO	TRAMO
139	Camino 63	139_Tramo único

TITULARIDAD	Ayuntamiento de Belalcázar
-------------	----------------------------

COTITULARIDAD	OCUPACIÓN
:	

REFERENCIA CATASTRAL	VÍA CON LA QUE COINCIDE
14008A0 609003	

PARAJE

OBSERVACIONES
Al inicio del tramo hay un portón que está abierto. Los primeros metros están asfaltados.

LONGITUD DEL TRAMO (m)	180. 1
------------------------	--------

PENDIENTE DEL TRAMO (%)	0.63
-------------------------	------

ANCHURA DEL TRAMO (m)	
-----------------------	--

TRAMO : COORDENADAS ETRS89.UTM-30N				
	P.K.	X	Y	Cota
● Inicio	0	309379,9	4271724,04	465,07
● Final	180.51	309329,12	4271588,69	466,22

TIPO DE TRANSITABILIDAD

MA : MA UINARIA A R COLA

TIPO DE PAVIMENTACIÓN

TI : TERRENO NATURAL

ESTADO DEL FIRME	ESTADO DE LA SEÑALIZACIÓN
-------------------------	----------------------------------

B : BUENO	N : NO EXISTE
-----------	---------------

ESTADO DRENAJE TRANSVERSAL	ESTADO DRENAJE LONGITUDINAL
-----------------------------------	------------------------------------

N : NO EXISTE	N : NO EXISTE
---------------	---------------



INVENTARIO MUNICIPAL DE CAMINOS RURALES
 ILTMO. AYUNTAMIENTO DE BELALCÁZAR
 (Córdoba)


FICHA TÉCNICA

Camino 3

NÚMERO DE INVENTARIO
139
 139_Tramo único
 febrero 2023

CÓDIGO INV.	DENOMINACIÓN DEL CAMINO
1	Camino 63







 Eje de Camino

PK Eje Camino

-  FINAL DEL CAMINO
-  INICIO DEL CAMINO

Puntos_I-F_de_tramos

-  INICIO DE CAMINO
-  INICIO DE TRAMO
-  Senalización
-  Puntos Singulares



Diputación de Córdoba
Delegación de Infraestructuras Rurales



**INVENTARIO MUNICIPAL
DE CAMINOS RURALES**

ILTMO. AYUNTAMIENTO DE
BELALCÁZAR
(Córdoba)



SEÑALIZACIÓN

Identificador	Tipo	Código	Denominación	Estado	Coordenada X	Coordenada Y
---------------	------	--------	--------------	--------	--------------	--------------

CÓDIGO INV.	DENOMINACIÓN DEL CAMINO
1	Camino 63

REPORTAJE FOTOGRÁFICO

	X	Y
● Punto Inicial	309379,9	4271724,04

	X	Y
● Punto Final	309329,12	4271588,69



Diputación de Córdoba
Delegación de Infraestructuras Rurales



**INVENTARIO MUNICIPAL
DE CAMINOS RURALES**

ILTMO. AYUNTAMIENTO DE
BELALCÁZAR
(Córdoba)


Inicio de tramo: 1 _Tramo nico

(139 → Camino 63)



PK: 0

Coordenadas → X: 309379.9; Y: 4271724.04





CÓDIGO INV.	DENOMINACIÓN DEL CAMINO
140	Camino 64

NOMBRE POPULAR U OTROS NOMBRES

TITULARIDAD	OTRAS TITULARIDADES
Ayuntamiento de Belalcázar	

USO PRINCIPAL	USO SECUNDARIO
AGROGANADERO	

PARAJES O PARTIDOS RURALES QUE ATRAVIESA
NULL

TRAMIFICACIÓN			
PK Inicial	PK Final	Denominación del Tramo	Referencia Catastral
0	790,07	140_Tramo único	14008A05609010

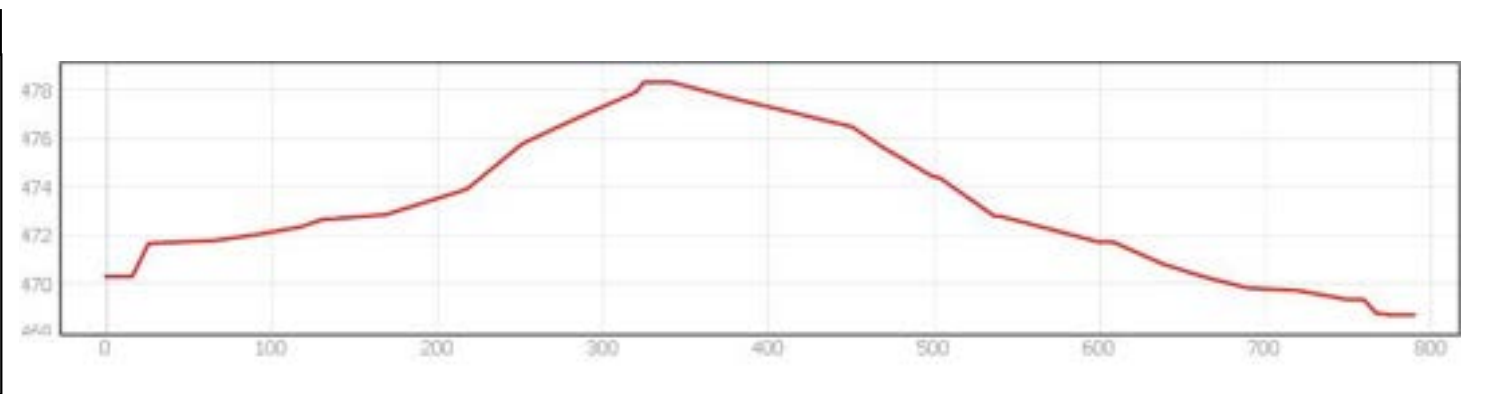
DESCRIPCIÓN
NULL



LONGITUD TOTAL (m)	790	
ANCH. MEDIA FÍSICA (m)	5.5	
SUPERFICIE TOTAL (m²)	3949.52	
COORDENADAS ETRS89.UTM-30N		
inicio_o_fin	X	Y
● Punto Inicial	309431,1	4271113,34
● Punto Final	308667,95	4270999,67



OBSERVACIONES
NULL



INVENTARIO MUNICIPAL DE CAMINOS RURALES
 ILTMO. AYUNTAMIENTO DE BELALCÁZAR
 (Córdoba)

FICHA TÉCNICA

Camino 64

NÚMERO DE INVENTARIO
140

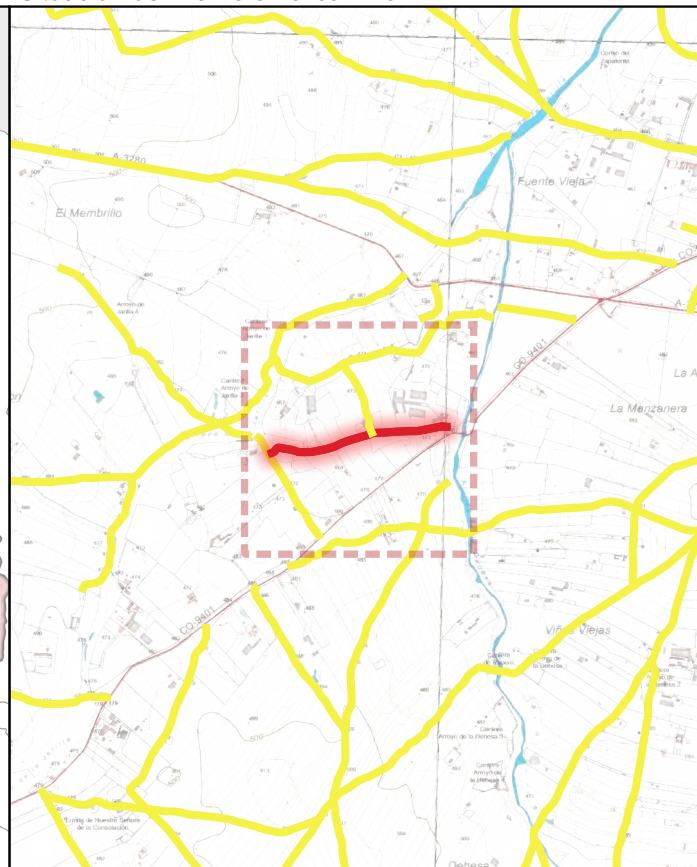
DATOS GENERALES DEL CAMINO
 febrero 2023



Ubicación en el Municipio



Situación del Tramo en el camino



CÓDIGO INV.	DENOMINACIÓN DEL CAMINO	TRAMO
1 0	Camino 64	1 0_Tramo único

TITULARIDAD	Ayuntamiento de Belalcázar
-------------	----------------------------

COTITULARIDAD	:	OCUPACIÓN	
---------------	---	-----------	--

REFERENCIA CATASTRAL	VÍA CON LA QUE COINCIDE
14008A0 609010	

PARAJE	
--------	--

OBSERVACIONES	NULL
---------------	------

LONGITUD DEL TRAMO (m)	90.0
------------------------	------

PENDIENTE DEL TRAMO (%)	-0.2
-------------------------	------

ANCHURA DEL TRAMO (m)	6
-----------------------	---

TRAMO : COORDENADAS ETRS89.UTM-30N				
P.K.	X	Y	Cota	
Inicio 790.07	308667,95	4270999,67	468,7	
Final 0	309431,1	4271113,34	470,29	

TIPO DE TRANSITABILIDAD	MA : MA UINARIAA R COLA
-------------------------	-------------------------

TIPO DE PAVIMENTACIÓN	TI : TERRENO NATURAL
-----------------------	----------------------

ESTADO DEL FIRME	ESTADO DE LA SEÑALIZACIÓN
B : BUENO	N : NO EXISTE

ESTADO DRENAJE TRANSVERSAL	ESTADO DRENAJE LONGITUDINAL
N : NO EXISTE	N : NO EXISTE



INVENTARIO MUNICIPAL DE CAMINOS RURALES
 ILTMO. AYUNTAMIENTO DE BELALCÁZAR
 (Córdoba)

FICHA TÉCNICA


Camino

NÚMERO DE INVENTARIO	1 0
	1 0_Tramo único
	febrero 2023



CÓDIGO INV.	DENOMINACIÓN DEL CAMINO
1	Camino 64







 Eje de Camino

PK Eje Camino

-  FINAL DEL CAMINO
-  INICIO DEL CAMINO

Puntos_I-F_de_tramos

-  INICIO DE CAMINO
-  INICIO DE TRAMO
-  Senalización
-  Puntos Singulares



Diputación de Córdoba
Delegación de Infraestructuras Rurales



**INVENTARIO MUNICIPAL
DE CAMINOS RURALES**

ILTMO. AYUNTAMIENTO DE
BELALCÁZAR
(Córdoba)



SEÑALIZACIÓN

Identificador	Tipo	Código	Denominación	Estado	Coordenada X	Coordenada Y
---------------	------	--------	--------------	--------	--------------	--------------

CÓDIGO INV.	DENOMINACIÓN DEL CAMINO
1	Camino 64

REPORTAJE FOTOGRÁFICO

	X	Y
● Punto Inicial	309431,1	4271113,34

	X	Y
● Punto Final	308667,95	4270999,67



Diputación de Córdoba
Delegación de Infraestructuras Rurales



**INVENTARIO MUNICIPAL
DE CAMINOS RURALES**

ILTMO. AYUNTAMIENTO DE
BELALCÁZAR
(Córdoba)


Inicio de tramo: 1 _Tramo nico

(140 → Camino 64)



PK: 0

Coordenadas → X: 309431.1; Y: 4271113.34





CÓDIGO INV.	DENOMINACIÓN DEL CAMINO
141	Camino 65

NOMBRE POPULAR U OTROS NOMBRES

TITULARIDAD	OTRAS TITULARIDADES
Ayuntamiento de Belalcázar	

USO PRINCIPAL	USO SECUNDARIO
AGROGANADERO	

PARAJES O PARTIDOS RURALES QUE ATRAVIESA
NULL

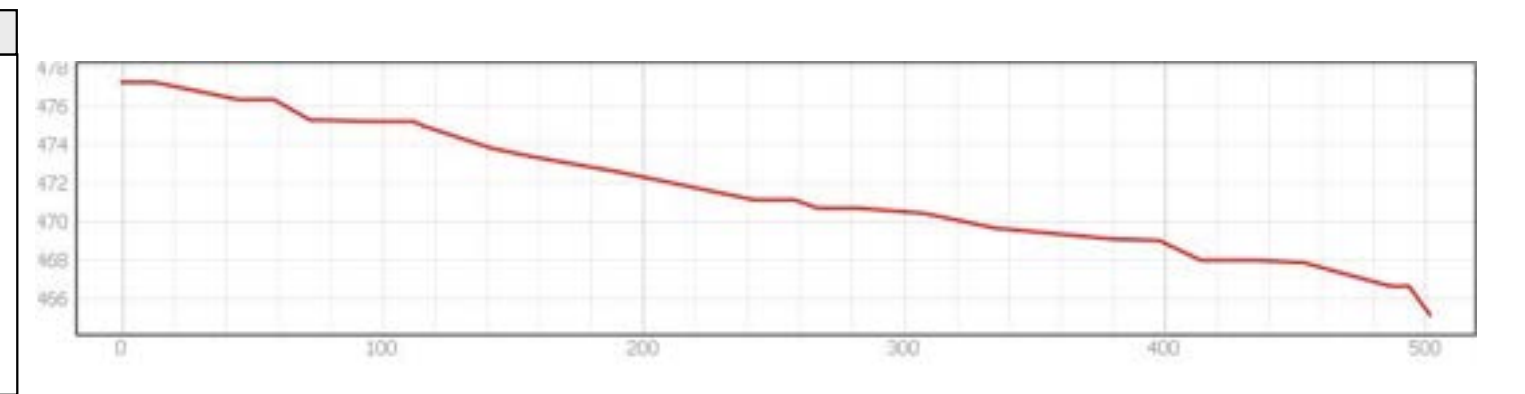
TRAMIFICACIÓN			
PK Inicial	PK Final	Denominación del Tramo	Referencia Catastral
0	501,88	141_Tramo único	14008A05609011

DESCRIPCIÓN
NULL



LONGITUD TOTAL (m)	501	
ANCH. MEDIA FÍSICA (m)	15	
SUPERFICIE TOTAL (m²)	6951.05	
COORDENADAS ETRS89.UTM-30N		
inicio_o_fin	X	Y
● Punto Inicial	308872,88	4270639,91
● Punto Final	308610,79	4271065,05

OBSERVACIONES
NULL



INVENTARIO MUNICIPAL DE CAMINOS RURALES
 ILTMO. AYUNTAMIENTO DE BELALCÁZAR (Córdoba)

FICHA TÉCNICA

Camino 65

NÚMERO DE INVENTARIO
141

DATOS GENERALES DEL CAMINO
 febrero 2023



Ubicación en el Municipio



Situación del Tramo en el camino



CÓDIGO INV.	DENOMINACIÓN DEL CAMINO	TRAMO
1 1	Camino 65	1 1_Tramo único

TITULARIDAD	Ayuntamiento de Belalcázar
-------------	----------------------------

COTITULARIDAD	OCUPACIÓN
:	

REFERENCIA CATASTRAL	VÍA CON LA QUE COINCIDE
14008A0 609011	

PARAJE

OBSERVACIONES
NULL

LONGITUD DEL TRAMO (m)	01.88
------------------------	-------

PENDIENTE DEL TRAMO (%)	-2.42
-------------------------	-------

ANCHURA DEL TRAMO (m)	6
-----------------------	---

TRAMO : COORDENADAS ETRS89.UTM-30N

	P.K.	X	Y	Cota
● Inicio	0	308872,88	4270639,91	477,25
● Final	501.88	308610,79	4271065,05	465,12

TIPO DE TRANSITABILIDAD
MA : MA UINARIAA R COLA

TIPO DE PAVIMENTACIÓN
TI : TERRENO NATURAL

ESTADO DEL FIRME	ESTADO DE LA SEÑALIZACIÓN
B : BUENO	N : NO EXISTE

ESTADO DRENAJE TRANSVERSAL	ESTADO DRENAJE LONGITUDINAL
N : NO EXISTE	N : NO EXISTE



INVENTARIO MUNICIPAL DE CAMINOS RURALES
 ILTMO. AYUNTAMIENTO DE BELALCÁZAR
 (Córdoba)

FICHA TÉCNICA


Camino 5

NÚMERO DE INVENTARIO	1 1_Tramo único
1 1	febrero 2023





CÓDIGO INV.	DENOMINACIÓN DEL CAMINO
1 1	Camino 65







 Eje de Camino

PK Eje Camino

-  FINAL DEL CAMINO
-  INICIO DEL CAMINO

Puntos_I-F_de_tramos

-  INICIO DE CAMINO
-  INICIO DE TRAMO
-  Senalización
-  Puntos Singulares



Diputación de Córdoba
Delegación de Infraestructuras Rurales



**INVENTARIO MUNICIPAL
DE CAMINOS RURALES**

ILTMO. AYUNTAMIENTO DE
BELALCÁZAR
(Córdoba)



SEÑALIZACIÓN

Identificador	Tipo	Código	Denominación	Estado	Coordenada X	Coordenada Y
---------------	------	--------	--------------	--------	--------------	--------------

CÓDIGO INV.	DENOMINACIÓN DEL CAMINO
1 1	Camino 65

REPORTAJE FOTOGRÁFICO

	X	Y
● Punto Inicial	308872,88	4270639,91

	X	Y
● Punto Final	308610,79	4271065,05



Diputación de Córdoba
Delegación de Infraestructuras Rurales



**INVENTARIO MUNICIPAL
DE CAMINOS RURALES**

ILTMO. AYUNTAMIENTO DE
BELALCÁZAR
(Córdoba)


Inicio de tramo: 1 1_Tramo nico

(141 → Camino 65)



PK: 0

Coordenadas → X: 308872.88; Y: 4270639.91





CÓDIGO INV.	DENOMINACIÓN DEL CAMINO
142	Camino 66

NOMBRE POPULAR U OTROS NOMBRES

TITULARIDAD	OTRAS TITULARIDADES
Ayuntamiento de Belalcázar	

USO PRINCIPAL	USO SECUNDARIO
AGROGANADERO	

PARAJES O PARTIDOS RURALES QUE ATRAVIESA
NULL

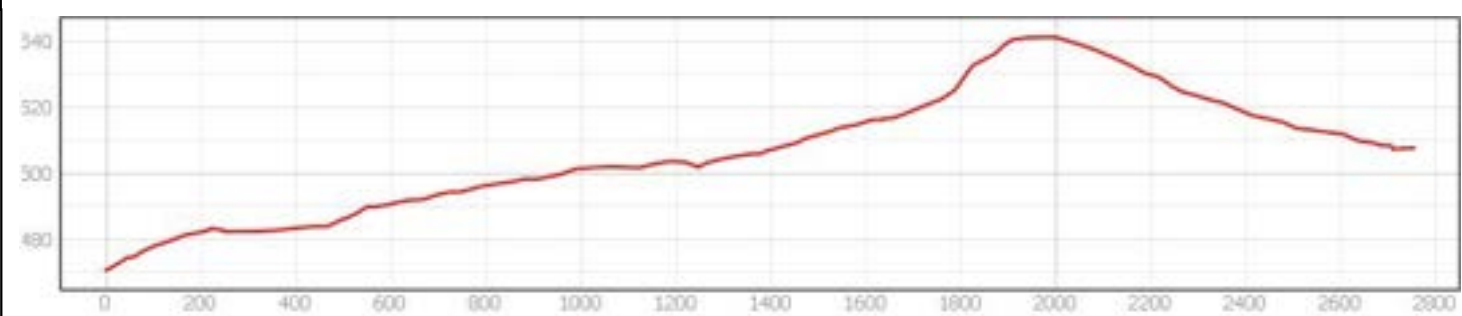
TRAMIFICACIÓN			
PK Inicial	PK Final	Denominación del Tramo	Referencia Catastral
0	1975,79	142_Tramo 1	14008A05709052, 14008A05709028
1975,79	2754,77	142_Tramo 2	14008A05709028

DESCRIPCIÓN
NULL



LONGITUD TOTAL (m)	2754	
ANCH. MEDIA FÍSICA (m)	4.5	
SUPERFICIE TOTAL (m²)	13382.15	
COORDENADAS ETRS89.UTM-30N		
inicio_o_fin	X	Y
● Punto Inicial	308056,97	4270892,94
● Punto Final	305416,76	4271297,48

OBSERVACIONES
NULL



INVENTARIO MUNICIPAL DE CAMINOS RURALES
 ILTMO. AYUNTAMIENTO DE BELALCÁZAR (Córdoba)

FICHA TÉCNICA
Camino 66

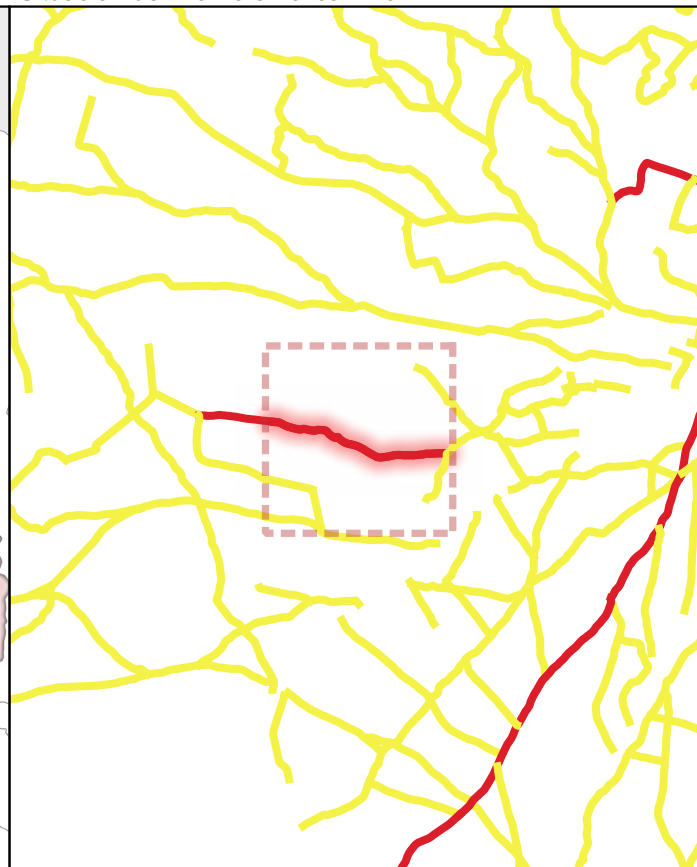
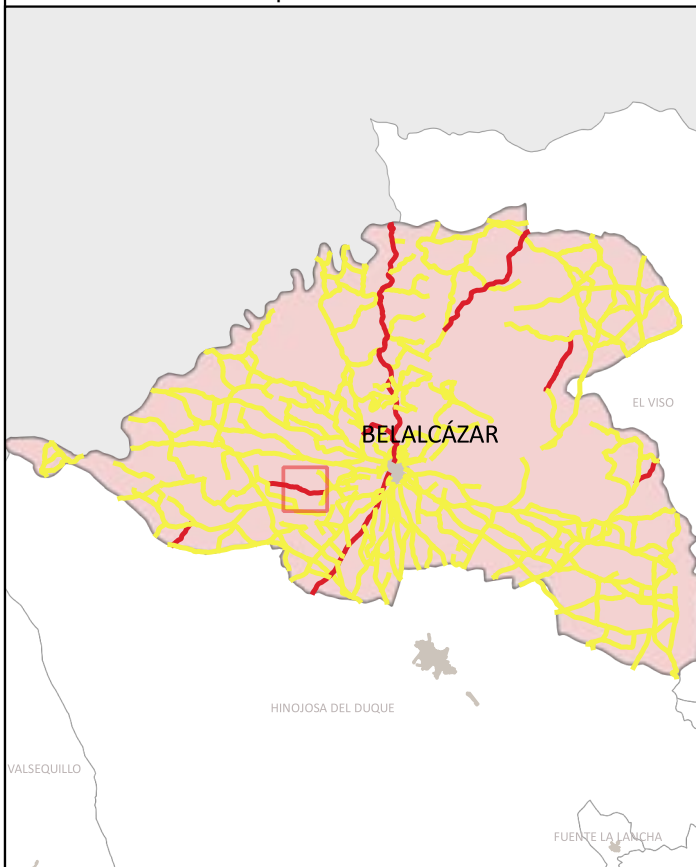
NÚMERO DE INVENTARIO
142

DATOS GENERALES DEL CAMINO
 febrero 2023



Ubicación en el Municipio

Situación del Tramo en el camino



CÓDIGO INV.	DENOMINACIÓN DEL CAMINO	TRAMO
1	Camino 66	1 _Tramo 1

TITULARIDAD	Ayuntamiento de Belalcázar
-------------	----------------------------

COTITULARIDAD	:	OCUPACIÓN	Usurpado
---------------	---	-----------	----------

REFERENCIA CATASTRAL	VÍA CON LA QUE COINCIDE
14000800 000 2 14000800 00028	

PARAJE

OBSERVACIONES
En el tramo finaliza en un portón que se encuentra abierto.

LONGITUD DEL TRAMO (m)	19 . 9
------------------------	--------

PENDIENTE DEL TRAMO (%)	3. 6
-------------------------	------

ANCHURA DEL TRAMO (m)	0
-----------------------	---

TRAMO : COORDENADAS ETRS89.UTM-30N				
P.K.	X	Y	Cota	

● Inicio	1975.79	306189,84	4271231,16	541,07
● Final	0	308056,97	4270892,94	470,76

TIPO DE TRANSITABILIDAD

PE : PEATONES

TIPO DE PAVIMENTACIÓN

TI : TERRENO NATURAL

ESTADO DEL FIRME	ESTADO DE LA SEÑALIZACIÓN
N : NO EXISTE	N : NO EXISTE

ESTADO DRENAJE TRANSVERSAL	ESTADO DRENAJE LONGITUDINAL
N : NO EXISTE	N : NO EXISTE



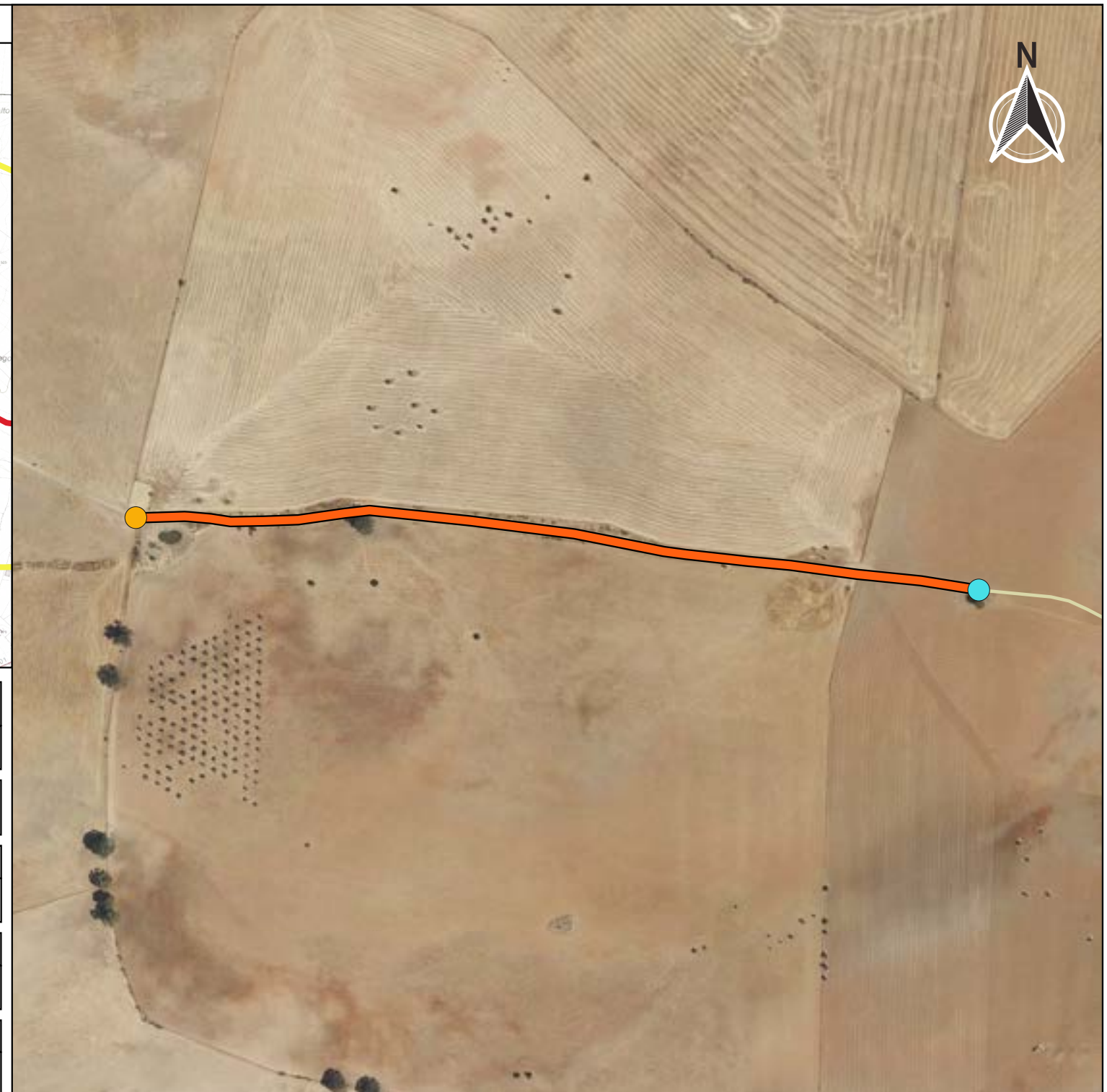
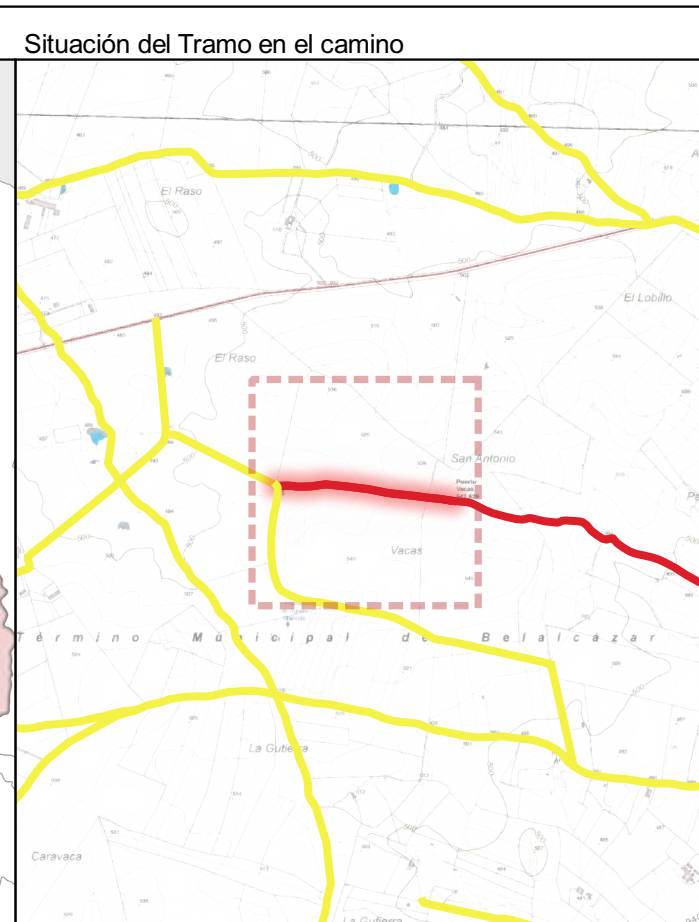
INVENTARIO MUNICIPAL DE CAMINOS RURALES
 ILTMO. AYUNTAMIENTO DE BELALCÁZAR
 (Córdoba)

FICHA TÉCNICA

Camino

NÚMERO DE INVENTARIO
1

1 _Tramo 1
febrero 2023



CÓDIGO INV.	DENOMINACIÓN DEL CAMINO	TRAMO
1	Camino 66	1 _Tramo

TITULARIDAD	Ayuntamiento de Belalcázar
-------------	----------------------------

COTITULARIDAD	:	OCUPACIÓN	
---------------	---	-----------	--

REFERENCIA CATASTRAL	VÍA CON LA QUE COINCIDE
14008A0 09028	

PARAJE	
--------	--

OBSERVACIONES
En el tramo finaliza en un portón que se encuentra abierto.

LONGITUD DEL TRAMO (m)	8.98			
PENDIENTE DEL TRAMO (%)	-4.3			
ANCHURA DEL TRAMO (m)	6.			
TRAMO : COORDENADAS ETRS89.UTM-30N				
	P.K.	X	Y	Cota
● Inicio	1975.79	306189,84	4271231,16	541,07
● Final	2754.77	305416,76	4271297,48	507,61

TIPO DE TRANSITABILIDAD	MA : MA UINARIA A R COLA		
TIPO DE PAVIMENTACIÓN	TI : TERRENO NATURAL		
ESTADO DEL FIRME	B : BUENO	ESTADO DE LA SEÑALIZACIÓN	N : NO EXISTE
ESTADO DRENAJE TRANSVERSAL	N : NO EXISTE	ESTADO DRENAJE LONGITUDINAL	R : RE ULAR



INVENTARIO MUNICIPAL DE CAMINOS RURALES
 ILTMO. AYUNTAMIENTO DE BELALCÁZAR
 (Córdoba)


FICHA TÉCNICA

Camino

NÚMERO DE INVENTARIO	1	1 _Tramo
		febrero 2023

CÓDIGO INV.	DENOMINACIÓN DEL CAMINO
1	Camino 66







 Eje de Camino

PK Eje Camino

-  FINAL DEL CAMINO
-  INICIO DEL CAMINO

Puntos_I-F_de_tramos

-  INICIO DE CAMINO
-  INICIO DE TRAMO
-  Senalización
-  Puntos Singulares



Diputación de Córdoba
Delegación de Infraestructuras Rurales



**INVENTARIO MUNICIPAL
DE CAMINOS RURALES**

ILTMO. AYUNTAMIENTO DE
BELALCÁZAR
(Córdoba)



SEÑALIZACIÓN

Identificador	Tipo	Código	Denominación	Estado	Coordenada X	Coordenada Y
---------------	------	--------	--------------	--------	--------------	--------------

CÓDIGO INV.	DENOMINACIÓN DEL CAMINO
1	Camino 66

REPORTAJE FOTOGRÁFICO

	X	Y
● Punto Inicial	308056,97	4270892,94

	X	Y
● Punto Final	305416,76	4271297,48



Diputación de Córdoba
Delegación de Infraestructuras Rurales



**INVENTARIO MUNICIPAL
DE CAMINOS RURALES**

ILTMO. AYUNTAMIENTO DE
BELALCÁZAR
(Córdoba)


Inicio de tramo: 1 _Tramo 1

(142 → Camino 66)



PK: 0

Coordenadas → X: 308056.97; Y: 4270892.94




Inicio de tramo: 1 _Tramo

(142 → Camino 66)



PK: 1975.79

Coordenadas → X: 306189.84; Y: 4271231.16





PS128: OTRO → (Vértice geodésico.)

(142 - Camino 66)



. · ||| (.)

Coordenadas → X: 306200.18 ; Y: 4271233.74 · ||| Estado: BUENO

Observaciones: .



PS129: OTRO → (Portón)

(142 - Camino 66)



. · ||| (.)

Coordenadas → X: 306078.68 ; Y: 4271245.46 · ||| Estado: REGULAR

Observaciones: Se encuentra abierto.





CÓDIGO INV.	DENOMINACIÓN DEL CAMINO
143	Camino 67

NOMBRE POPULAR U OTROS NOMBRES

TITULARIDAD	OTRAS TITULARIDADES
Ayuntamiento de Belalcázar	

USO PRINCIPAL	USO SECUNDARIO
AGROGANADERO	

PARAJES O PARTIDOS RURALES QUE ATRAVIESA
NULL

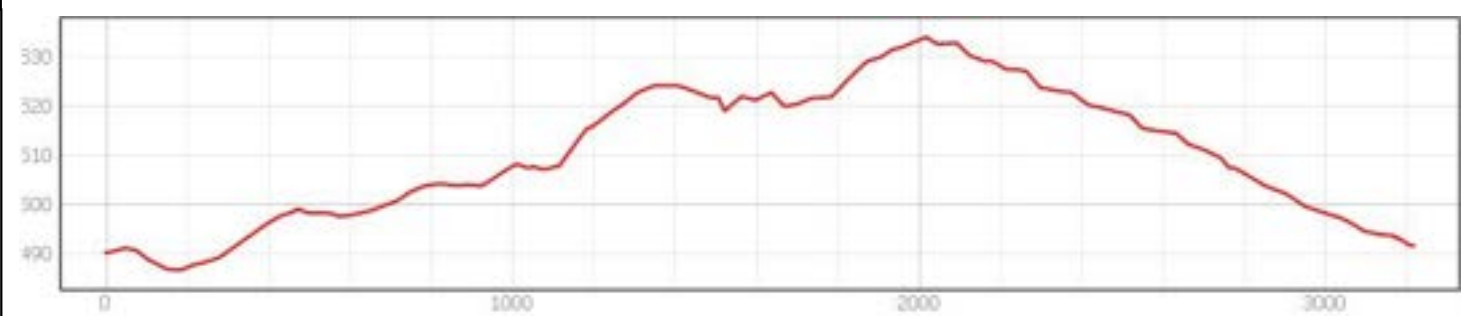
TRAMIFICACIÓN			
PK Inicial	PK Final	Denominación del Tramo	Referencia Catastral
0	1042,11	143_Tramo 1	14008A05709024
1042,11	2762,77	143_Tramo 2	14008A05709024
2762,77	3218,6	143_Tramo 3	14008A05709024

DESCRIPCIÓN
NULL



LONGITUD TOTAL (m)	3218	
ANCH. MEDIA FÍSICA (m)	4	
SUPERFICIE TOTAL (m²)	14323.04	
COORDENADAS ETRS89.UTM-30N		
inicio_o_fin	X	Y
● Punto Inicial	304878,35	4272022,83
● Punto Final	306723,74	4270064,83

OBSERVACIONES
NULL



**INVENTARIO MUNICIPAL
DE CAMINOS RURALES**
ILTMO. AYUNTAMIENTO DE
BELALCÁZAR
(Córdoba)

FICHA TÉCNICA
Camino 67

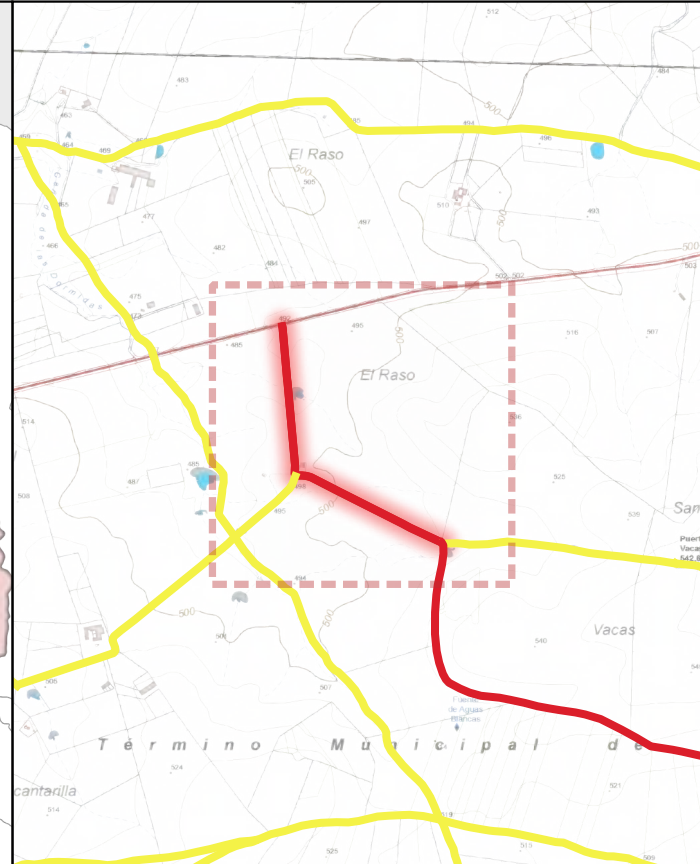
NÚMERO DE INVENTARIO
143

**DATOS GENERALES
DEL CAMINO**
febrero 2023



Ubicación en el Municipio

Situación del Tramo en el camino



CÓDIGO INV.	DENOMINACIÓN DEL CAMINO	TRAMO
1 3	Camino 67	1 3_Tramo 1

TITULARIDAD	Ayuntamiento de Belalcázar
-------------	----------------------------

COTITULARIDAD	:	OCUPACIÓN	
---------------	---	-----------	--

REFERENCIA CATASTRAL	VÍA CON LA QUE COINCIDE
14008A0 09024	

PARAJE	
--------	--

OBSERVACIONES
Al inicio del tramo hay un portón con candado. En el momento de realización del inventario se encontraba abierto.

LONGITUD DEL TRAMO (m)	1042.11
------------------------	---------

PENDIENTE DEL TRAMO (%)	1.6
-------------------------	-----

ANCHURA DEL TRAMO (m)	6.
-----------------------	----

TRAMO : COORDENADAS ETRS89.UTM-30N

	P.K.	X	Y	Cota
● Inicio	0	304878,35	4272022,83	490,15
● Final	1042.11	305411,83	4271299,79	507,34

TIPO DE TRANSITABILIDAD

MA : MA UINARIA A R COLA

TIPO DE PAVIMENTACIÓN

TI : TERRENO NATURAL

ESTADO DEL FIRME	ESTADO DE LA SEÑALIZACIÓN
B : BUENO	N : NO EXISTE

ESTADO DRENAJE TRANSVERSAL	ESTADO DRENAJE LONGITUDINAL
N : NO EXISTE	N : NO EXISTE



INVENTARIO MUNICIPAL DE CAMINOS RURALES
 ILTMO. AYUNTAMIENTO DE BELALCÁZAR
 (Córdoba)

FICHA TÉCNICA

Camino 7

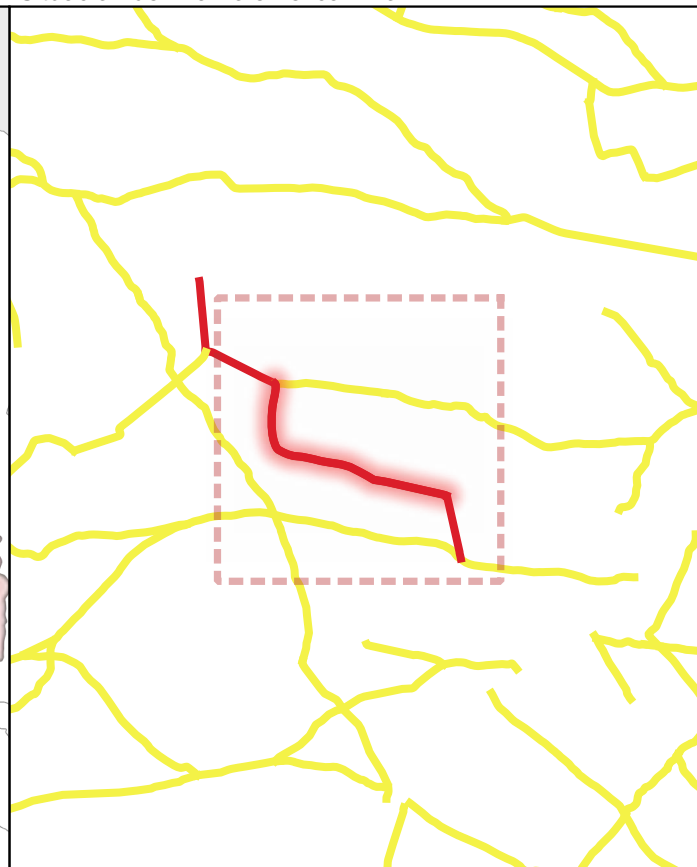
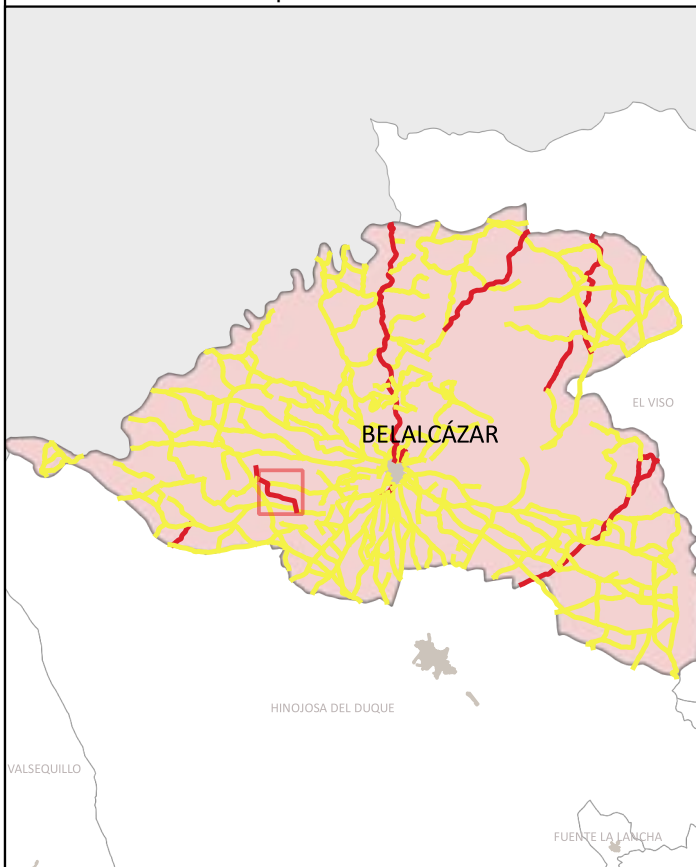
NÚMERO DE INVENTARIO
1 3

1 3_Tramo 1
 febrero 2023



Ubicación en el Municipio

Situación del Tramo en el camino



CÓDIGO INV.	DENOMINACIÓN DEL CAMINO	TRAMO
1 3	Camino 67	1 3_Tramo

TITULARIDAD	Ayuntamiento de Belalcázar
-------------	----------------------------

COTITULARIDAD	:	OCUPACIÓN	Usurpado
---------------	---	-----------	----------

REFERENCIA CATASTRAL	VÍA CON LA QUE COINCIDE
14008A0 09024	

PARAJE	
--------	--

OBSERVACIONES
Al inicio del tramo hay un portón con candado. En el momento de realización del inventario se encontraba abierto.

LONGITUD DEL TRAMO (m)	1 20.66
------------------------	---------

PENDIENTE DEL TRAMO (%)	0
-------------------------	---

ANCHURA DEL TRAMO (m)	0
-----------------------	---

TRAMO : COORDENADAS ETRS89.UTM-30N				
P.K.	X	Y	Cota	

● Inicio	1042.11	305411,83	4271299,79	507,34
● Final	2762.77	306623,05	4270508,72	507,36

TIPO DE TRANSITABILIDAD

PE : PEATONES

TIPO DE PAVIMENTACIÓN

TI : TERRENO NATURAL

ESTADO DEL FIRME	ESTADO DE LA SEÑALIZACIÓN
------------------	---------------------------

N : NO EXISTE	N : NO EXISTE
---------------	---------------

ESTADO DRENAJE TRANSVERSAL	ESTADO DRENAJE LONGITUDINAL
----------------------------	-----------------------------

N : NO EXISTE	N : NO EXISTE
---------------	---------------



INVENTARIO MUNICIPAL DE CAMINOS RURALES
 ILTMO. AYUNTAMIENTO DE BELALCÁZAR
 (Córdoba)

FICHA TÉCNICA

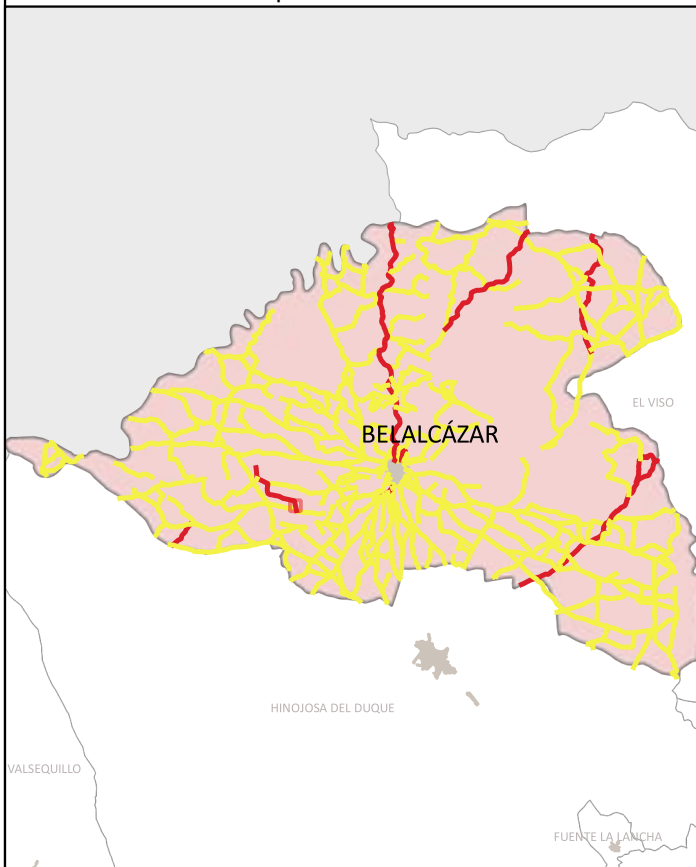
Camino 7

NÚMERO DE INVENTARIO
1 3

1 3_Tramo
 febrero 2023



Ubicación en el Municipio



Situación del Tramo en el camino



CÓDIGO INV.	DENOMINACIÓN DEL CAMINO	TRAMO
1 3	Camino 67	1 3_Tramo 3

TITULARIDAD	Ayuntamiento de Belalcázar
-------------	----------------------------

COTITULARIDAD	:	OCUPACIÓN	
---------------	---	-----------	--

REFERENCIA CATASTRAL	VÍA CON LA QUE COINCIDE
14008A0 09024	

PARAJE	
--------	--

OBSERVACIONES	NULL
---------------	------

LONGITUD DEL TRAMO (m)	4 .83
------------------------	-------

PENDIENTE DEL TRAMO (%)	-3.46
-------------------------	-------

ANCHURA DEL TRAMO (m)	3.
-----------------------	----

TRAMO : COORDENADAS ETRS89.UTM-30N				
P.K.	X	Y	Cota	

● Inicio	2762.77	306623,05	4270508,72	507,36
● Final	3218.6	306723,74	4270064,83	491,57

TIPO DE TRANSITABILIDAD	MA : MA UINARIAA R COLA
-------------------------	-------------------------

TIPO DE PAVIMENTACIÓN	TI : TERRENO NATURAL
-----------------------	----------------------

ESTADO DEL FIRME	ESTADO DE LA SEÑALIZACIÓN
M : MALO	N : NO EXISTE

ESTADO DRENAJE TRANSVERSAL	ESTADO DRENAJE LONGITUDINAL
N : NO EXISTE	N : NO EXISTE

ESTADO DRENAJE TRANSVERSAL	ESTADO DRENAJE LONGITUDINAL
N : NO EXISTE	N : NO EXISTE

ESTADO DRENAJE TRANSVERSAL	ESTADO DRENAJE LONGITUDINAL
N : NO EXISTE	N : NO EXISTE



INVENTARIO MUNICIPAL DE CAMINOS RURALES
 ILTMO. AYUNTAMIENTO DE BELALCÁZAR
 (Córdoba)

FICHA TÉCNICA

Camino 7

NÚMERO DE INVENTARIO

1 3


1 3_Tramo 3

febrero 2023



CÓDIGO INV.	DENOMINACIÓN DEL CAMINO
1	Camino 67







 Eje de Camino

PK Eje Camino

-  FINAL DEL CAMINO
-  INICIO DEL CAMINO

Puntos_I-F_de_tramos

-  INICIO DE CAMINO
-  INICIO DE TRAMO
-  Senalización
-  Puntos Singulares



Diputación de Córdoba
Delegación de Infraestructuras Rurales



INVENTARIO MUNICIPAL DE CAMINOS RURALES

ILTMO. AYUNTAMIENTO DE BELALCÁZAR (Córdoba)



SEÑALIZACIÓN

Identificador	Tipo	Código	Denominación	Estado	Coordenada X	Coordenada Y
---------------	------	--------	--------------	--------	--------------	--------------

CÓDIGO INV.	DENOMINACIÓN DEL CAMINO
1	Camino 67

REPORTAJE FOTOGRÁFICO

	X	Y
● Punto Inicial	304878,35	4272022,83

	X	Y
● Punto Final	306723,74	4270064,83



Diputación de Córdoba
Delegación de Infraestructuras Rurales



**INVENTARIO MUNICIPAL
DE CAMINOS RURALES**

ILTMO. AYUNTAMIENTO DE
BELALCÁZAR
(Córdoba)

Inicio de tramo: 1 _Tramo 1

(143 → Camino 67)



PK: 0

Coordenadas → X: 304878.35; Y: 4272022.83



Inicio de tramo: 1 _Tramo

(143 → Camino 67)



PK: 1042.11

Coordenadas → X: 305411.83; Y: 4271299.79



Inicio de tramo: 1 _Tramo

(143 → Camino 67)



PK: 2762.77

Coordenadas → X: 306623.05; Y: 4270508.72





CÓDIGO INV.	DENOMINACIÓN DEL CAMINO
144	Camino 68

NOMBRE POPULAR U OTROS NOMBRES

TITULARIDAD	OTRAS TITULARIDADES
Ayuntamiento de Belalcázar	

USO PRINCIPAL	USO SECUNDARIO
AGROGANADERO	

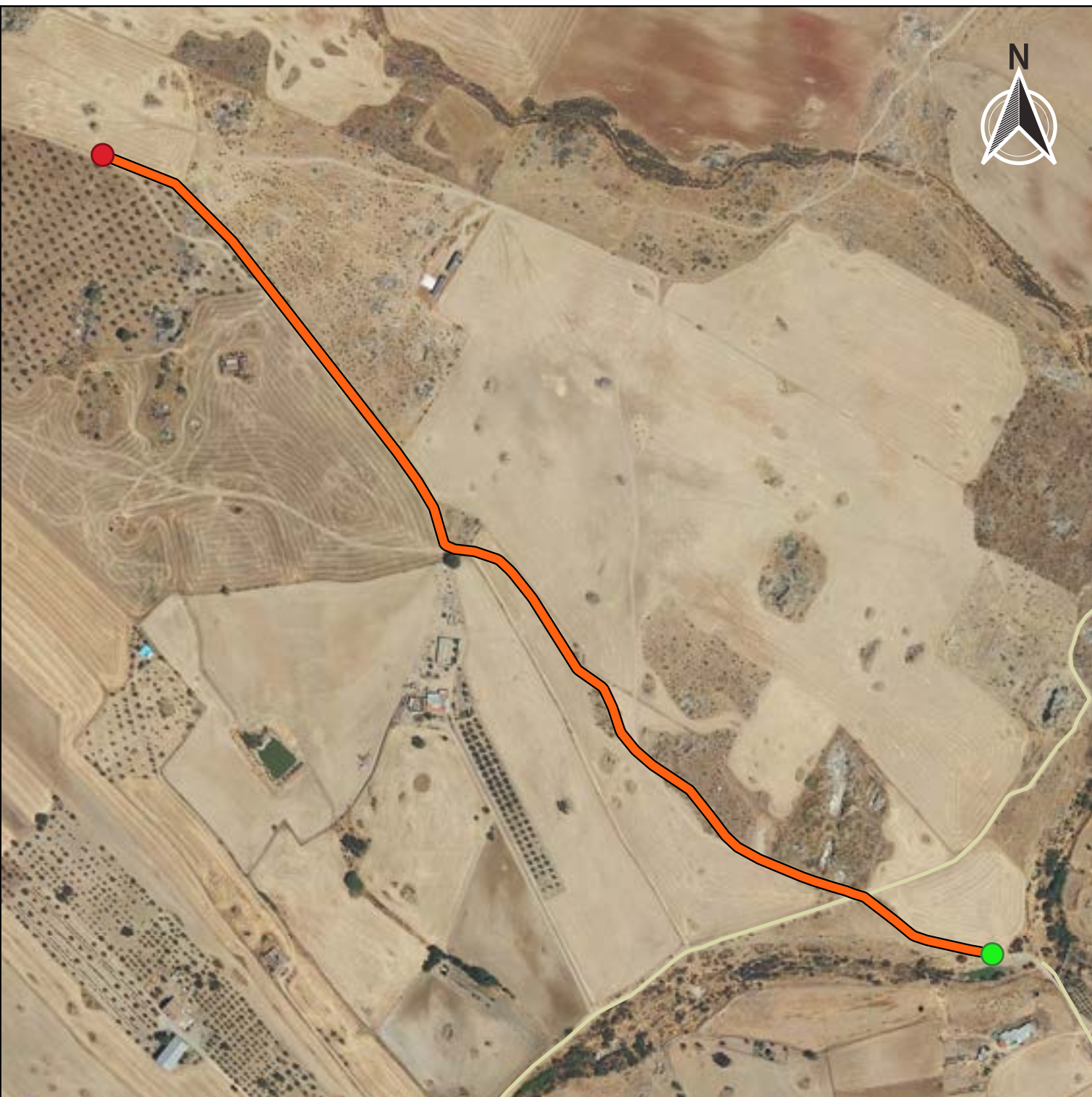
PARAJES O PARTIDOS RURALES QUE ATRAVIESA
NULL

TRAMIFICACIÓN			
PK Inicial	PK Final	Denominación del Tramo	Referencia Catastral
0	944,84	144_Tramo 1	14008A05709044, 14008A05709045
944,84	1141,1	144_Tramo 2	14008A05709045

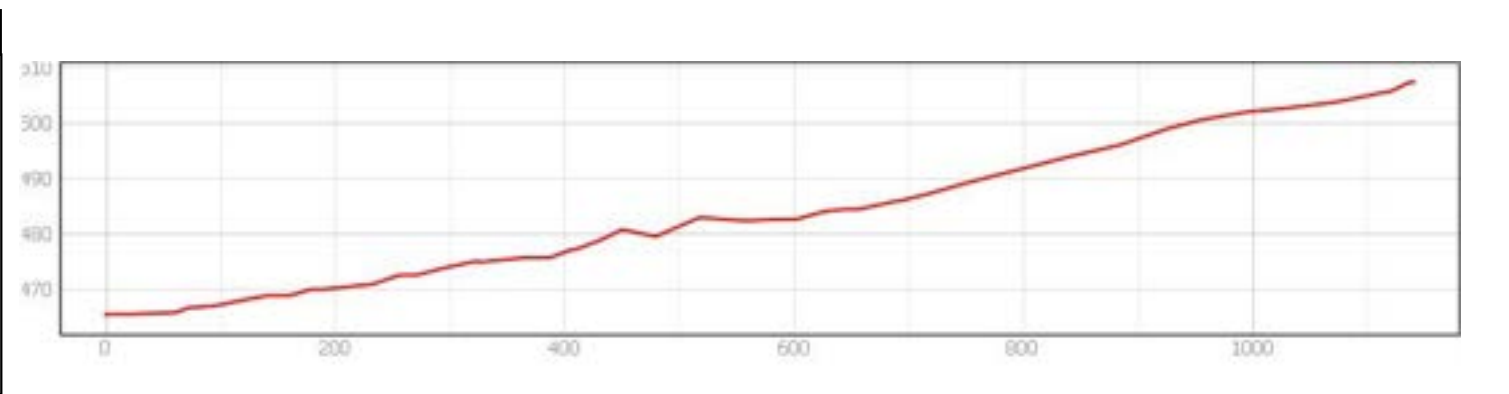
DESCRIPCIÓN
NULL



LONGITUD TOTAL (m)	1141	
ANCH. MEDIA FÍSICA (m)	4.5	
SUPERFICIE TOTAL (m²)	5569.28	
COORDENADAS ETRS89.UTM-30N		
inicio_o_fin	X	Y
● Punto Final	307751,04	4271803,73
● Punto Inicial	308564,18	4271073,41



OBSERVACIONES
NULL



INVENTARIO MUNICIPAL DE CAMINOS RURALES
 ILTMO. AYUNTAMIENTO DE BELALCÁZAR (Córdoba)

FICHA TÉCNICA

Camino 68

NÚMERO DE INVENTARIO
144

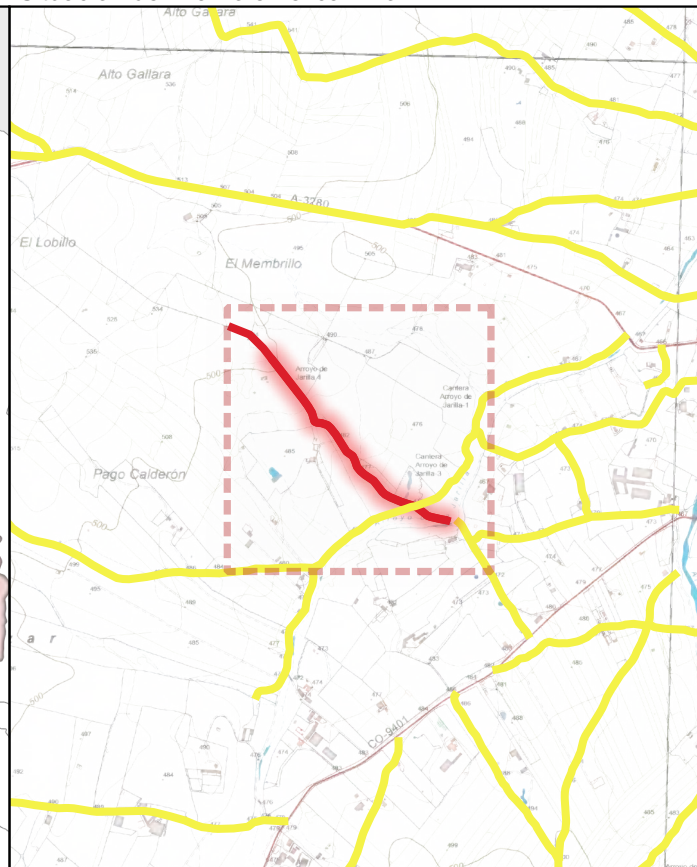
DATOS GENERALES DEL CAMINO
 febrero 2023



Ubicación en el Municipio



Situación del Tramo en el camino



CÓDIGO INV.	DENOMINACIÓN DEL CAMINO	TRAMO
1	Camino 68	1 _Tramo 1

TITULARIDAD	Ayuntamiento de Belalcázar
-------------	----------------------------

COTITULARIDAD	:	OCUPACIÓN	
---------------	---	-----------	--

REFERENCIA CATASTRAL	VÍA CON LA QUE COINCIDE
14000000 000044 14000000 000044	

PARAJE	
--------	--

OBSERVACIONES	NULL
---------------	------

LONGITUD DEL TRAMO (m)	944.84
------------------------	--------

PENDIENTE DEL TRAMO (%)	3.69
-------------------------	------

ANCHURA DEL TRAMO (m)	4.
-----------------------	----

TRAMO : COORDENADAS ETRS89.UTM-30N				
P.K.	X	Y	Cota	

● Inicio	0	308564,18	4271073,41	465,22
● Final	944.84	307901,06	4271684,93	500,05

TIPO DE TRANSITABILIDAD	MA : MA UINARIAA R COLA
-------------------------	-------------------------

TIPO DE PAVIMENTACIÓN	TI : TERRENO NATURAL
-----------------------	----------------------

ESTADO DEL FIRME	ESTADO DE LA SEÑALIZACIÓN
R : RE ULAR	N : NO EXISTE

ESTADO DRENAJE TRANSVERSAL	ESTADO DRENAJE LONGITUDINAL
N : NO EXISTE	N : NO EXISTE



INVENTARIO MUNICIPAL DE CAMINOS RURALES
 ILTMO. AYUNTAMIENTO DE BELALCÁZAR
 (Córdoba)

FICHA TÉCNICA

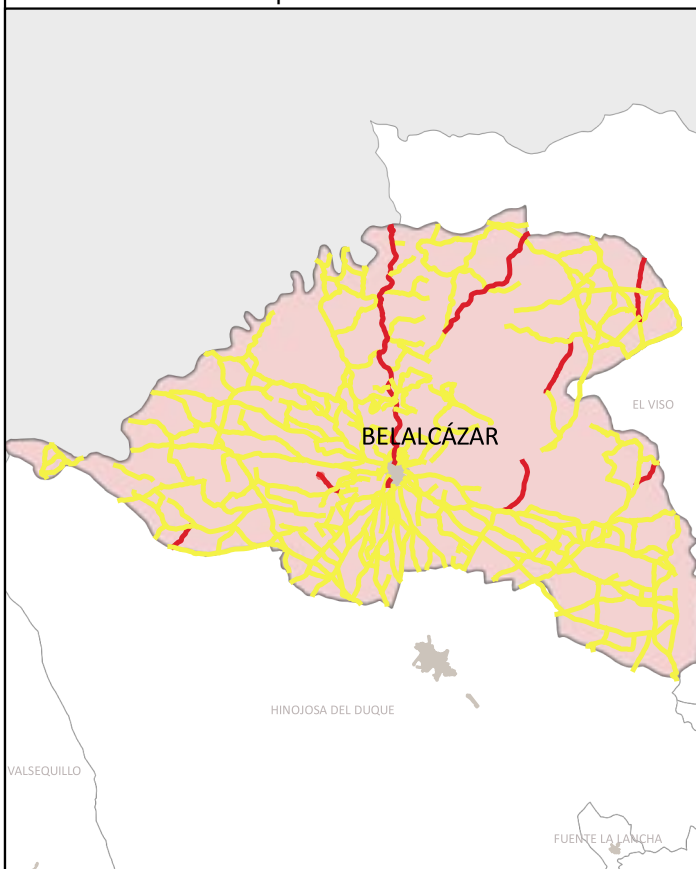
Camino 8

NÚMERO DE INVENTARIO
1

1 _Tramo 1
 febrero 2023



Ubicación en el Municipio



Situación del Tramo en el camino



CÓDIGO INV.	DENOMINACIÓN DEL CAMINO	TRAMO
1	Camino 68	1 _Tramo

TITULARIDAD	Ayuntamiento de Belalcázar
-------------	----------------------------

COTITULARIDAD	:	OCUPACIÓN	Usurpado
---------------	---	-----------	----------

REFERENCIA CATASTRAL	VÍA CON LA QUE COINCIDE
14008A0 0904	

PARAJE

OBSERVACIONES
NULL

LONGITUD DEL TRAMO (m)	196.26
------------------------	--------

PENDIENTE DEL TRAMO (%)	3.69
-------------------------	------

ANCHURA DEL TRAMO (m)	0
-----------------------	---

TRAMO : COORDENADAS ETRS89.UTM-30N				
P.K.	X	Y	Cota	

● Inicio	944.84	307901,06	4271684,93	500,05
● Final	1141.1	307751,04	4271803,73	507,31

TIPO DE TRANSITABILIDAD

PE : PEATONES

TIPO DE PAVIMENTACIÓN

TI : TERRENO NATURAL

ESTADO DEL FIRME	ESTADO DE LA SEÑALIZACIÓN
N : NO EXISTE	N : NO EXISTE

ESTADO DRENAJE TRANSVERSAL	ESTADO DRENAJE LONGITUDINAL
N : NO EXISTE	N : NO EXISTE



INVENTARIO MUNICIPAL DE CAMINOS RURALES
 ILTMO. AYUNTAMIENTO DE BELALCÁZAR
 (Córdoba)

FICHA TÉCNICA

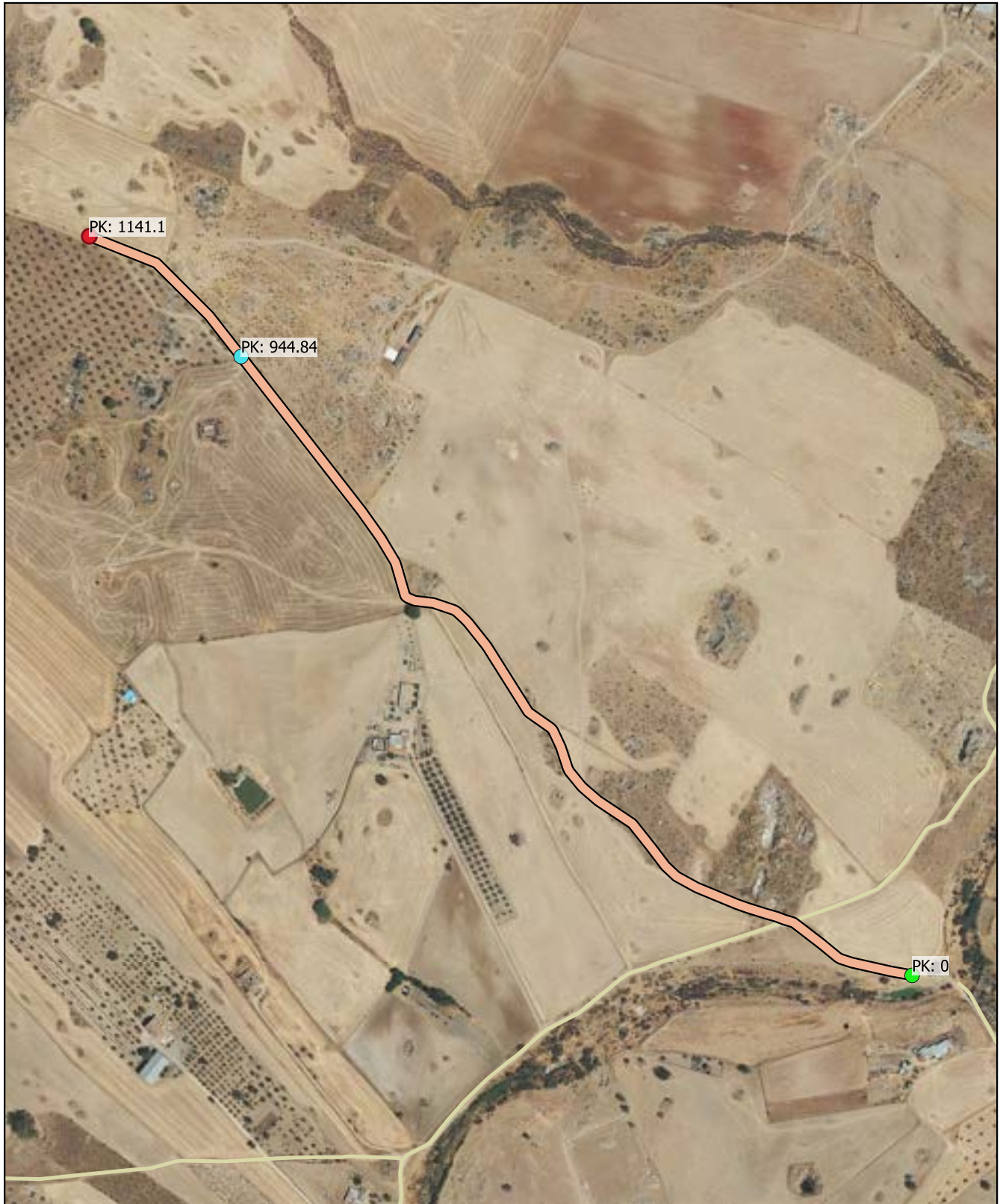
Camino 8


NÚMERO DE INVENTARIO
1

1 _Tramo
 febrero 2023



CÓDIGO INV.	DENOMINACIÓN DEL CAMINO
1	Camino 68







 Eje de Camino

PK Eje Camino

-  FINAL DEL CAMINO
-  INICIO DEL CAMINO

Puntos_I-F_de_tramos

-  INICIO DE CAMINO
-  INICIO DE TRAMO
-  Senalización
-  Puntos Singulares



Diputación de Córdoba
Delegación de Infraestructuras Rurales



INVENTARIO MUNICIPAL DE CAMINOS RURALES

ILTMO. AYUNTAMIENTO DE
BELALCÁZAR
(Córdoba)



SEÑALIZACIÓN

Identificador	Tipo	Código	Denominación	Estado	Coordenada X	Coordenada Y
---------------	------	--------	--------------	--------	--------------	--------------

CÓDIGO INV.	DENOMINACIÓN DEL CAMINO
1	Camino 68

REPORTAJE FOTOGRÁFICO

	X	Y
● Punto Inicial	308564,18	4271073,41

	X	Y
● Punto Final	307751,04	4271803,73



Diputación de Córdoba
Delegación de Infraestructuras Rurales



**INVENTARIO MUNICIPAL
DE CAMINOS RURALES**

ILTMO. AYUNTAMIENTO DE
BELALCÁZAR
(Córdoba)


Inicio de tramo: 1 _Tramo 1

(144 → Camino 68)



PK: 0

Coordenadas → X: 308564.18; Y: 4271073.41




Inicio de tramo: 1 _Tramo

(144 → Camino 68)



PK: 944.84

Coordenadas → X: 307901.06; Y: 4271684.93





CÓDIGO INV.	DENOMINACIÓN DEL CAMINO
145	Camino 69

NOMBRE POPULAR U OTROS NOMBRES

TITULARIDAD	OTRAS TITULARIDADES
Ayuntamiento de Belalcázar	

USO PRINCIPAL	USO SECUNDARIO
AGROGANADERO	

PARAJES O PARTIDOS RURALES QUE ATRAVIESA
NULL

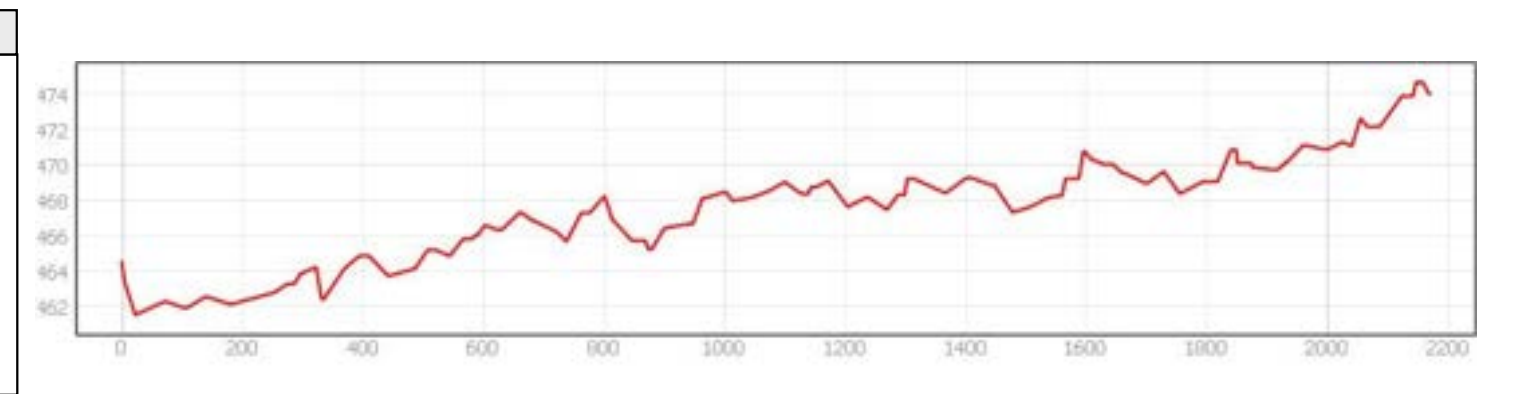
TRAMIFICACIÓN			
PK Inicial	PK Final	Denominación del Tramo	Referencia Catastral
0	2051,8	145_Tramo 1	14008A05709041
2051,8	2171,03	145_Tramo 2	14008A05709041

DESCRIPCIÓN	LONGITUD TOTAL (m)	2171
NULL	ANCH. MEDIA FÍSICA (m)	4
	SUPERFICIE TOTAL (m²)	9654.6



COORDENADAS ETRS89.UTM-30N		
inicio_o_fin	X	Y
● Punto Inicial	309239,97	4271768,08
● Punto Final	307844,2	4270408,4

OBSERVACIONES
NULL



INVENTARIO MUNICIPAL DE CAMINOS RURALES
 ILTMO. AYUNTAMIENTO DE BELALCÁZAR (Córdoba)

FICHA TÉCNICA

Camino 69

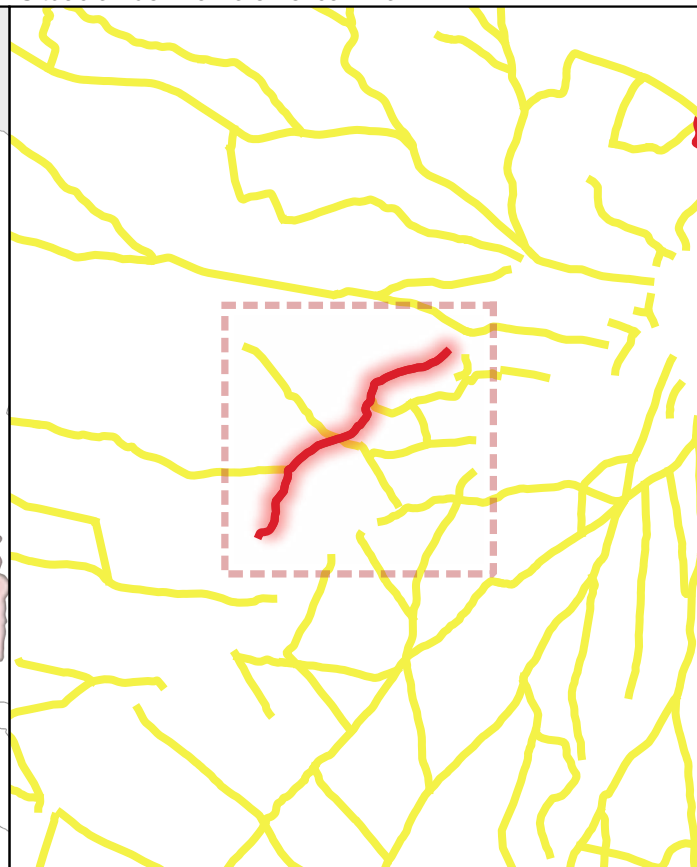
NÚMERO DE INVENTARIO
145

DATOS GENERALES DEL CAMINO
 febrero 2023



Ubicación en el Municipio

Situación del Tramo en el camino



CÓDIGO INV.	DENOMINACIÓN DEL CAMINO	TRAMO
1 5	Camino 68	1 5_Tramo 1
TITULARIDAD	Ayuntamiento de Belalcázar	
COTITULARIDAD	:	
REFERENCIA CATASTRAL	VÍA CON LA QUE COINCIDE	
14008A0 09041		
PARAJE		

OBSERVACIONES
NULL

LONGITUD DEL TRAMO (m)	20 1.8	TIPO DE TRANSITABILIDAD	MA : MA UINARIAA R COLA	
PENDIENTE DEL TRAMO (%)	0.4	TIPO DE PAVIMENTACIÓN	TI : TERRENO NATURAL	
ANCHURA DEL TRAMO (m)	6	ESTADO DEL FIRME	R : RE ULAR	
TRAMO : COORDENADAS ETRS89.UTM-30N		ESTADO DE LA SEÑALIZACIÓN	N : NO EXISTE	
	P.K.	X	Y	Cota
● Inicio	2051.8	307937,48	4270467,35	472,66
● Final	0	309239,97	4271768,08	464,51
ESTADO DRENAJE TRANSVERSAL	ESTADO DRENAJE LONGITUDINAL			
N : NO EXISTE	N : NO EXISTE			



INVENTARIO MUNICIPAL DE CAMINOS RURALES
 ILTMO. AYUNTAMIENTO DE BELALCÁZAR
 (Córdoba)

FICHA TÉCNICA

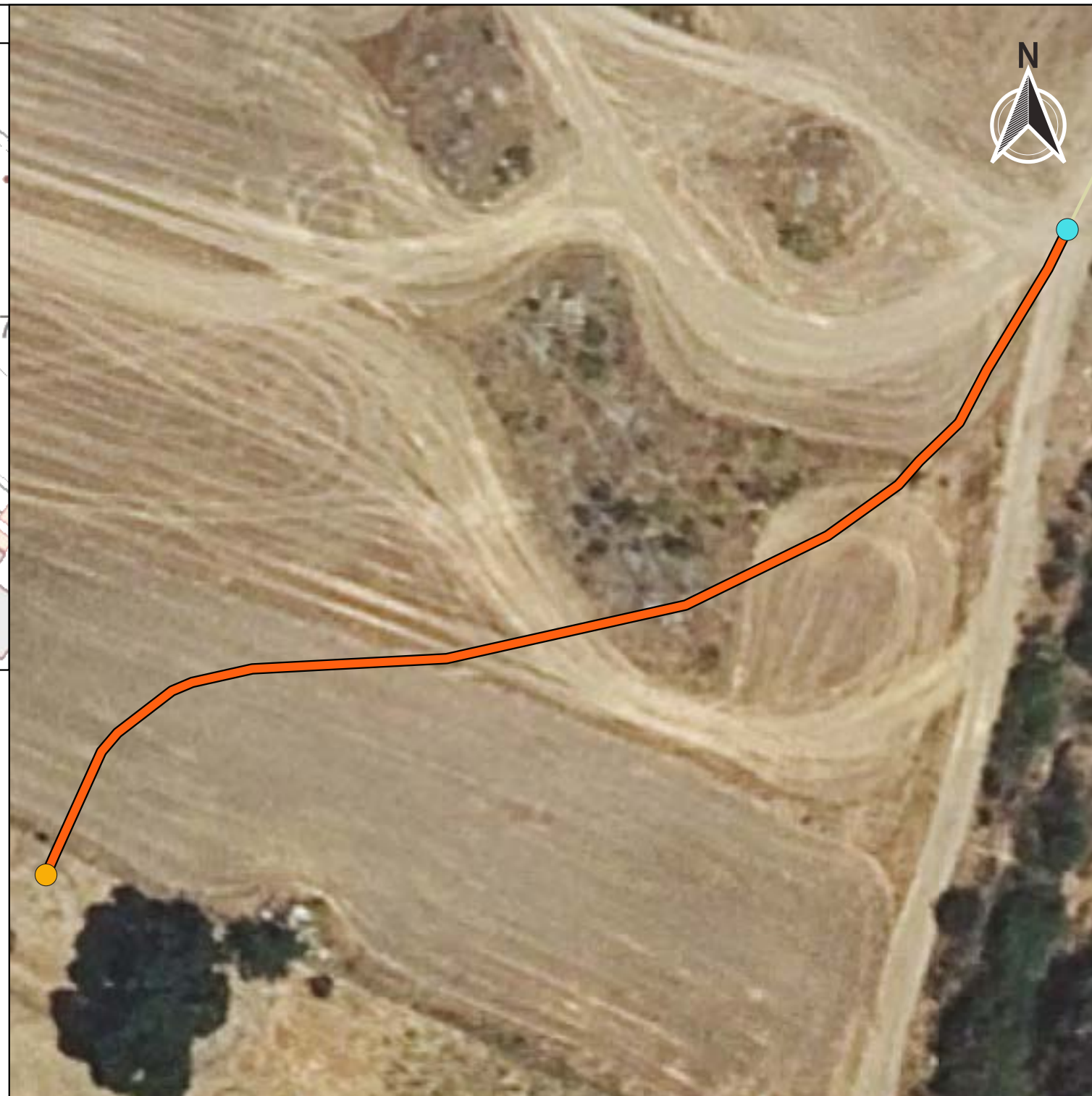
Camino 9

NÚMERO DE INVENTARIO	1 5
	1 5_Tramo 1
	febrero 2023



Ubicación en el Municipio

Situación del Tramo en el camino



CÓDIGO INV.	DENOMINACIÓN DEL CAMINO	TRAMO
1 5	Camino 69	1 5_Tramo

TITULARIDAD	Ayuntamiento de Belalcázar
-------------	----------------------------

COTITULARIDAD	:	OCUPACIÓN	Usurpado
---------------	---	-----------	----------

REFERENCIA CATASTRAL	VÍA CON LA QUE COINCIDE
14008A0 09041	

PARAJE

OBSERVACIONES
NULL

LONGITUD DEL TRAMO (m)	119.23
------------------------	--------

PENDIENTE DEL TRAMO (%)	1.1
-------------------------	-----

ANCHURA DEL TRAMO (m)	0
-----------------------	---

TRAMO : COORDENADAS ETRS89.UTM-30N				
P.K.	X	Y	Cota	

● Inicio	2051.8	307937,48	4270467,35	472,66
● Final	2171.03	307844,2	4270408,4	474,03

TIPO DE TRANSITABILIDAD

PE : PEATONES

TIPO DE PAVIMENTACIÓN

TI : TERRENO NATURAL

ESTADO DEL FIRME	ESTADO DE LA SEÑALIZACIÓN
N : NO EXISTE	N : NO EXISTE

ESTADO DRENAJE TRANSVERSAL	ESTADO DRENAJE LONGITUDINAL
N : NO EXISTE	N : NO EXISTE



INVENTARIO MUNICIPAL DE CAMINOS RURALES
 ILTMO. AYUNTAMIENTO DE BELALCÁZAR
 (Córdoba)

FICHA TÉCNICA

Camino 9

NÚMERO DE INVENTARIO

1 5


1 5_Tramo

febrero 2023



CÓDIGO INV.	DENOMINACIÓN DEL CAMINO
1	Camino 69







 Eje de Camino

PK Eje Camino

-  FINAL DEL CAMINO
-  INICIO DEL CAMINO

Puntos_I-F_de_tramos

-  INICIO DE CAMINO
-  INICIO DE TRAMO
-  Senalización
-  Puntos Singulares



Diputación de Córdoba
Delegación de Infraestructuras Rurales



**INVENTARIO MUNICIPAL
DE CAMINOS RURALES**

ILTMO. AYUNTAMIENTO DE
BELALCÁZAR
(Córdoba)





SEÑALIZACIÓN

Identificador	Tipo	Código	Denominación	Estado	Coordenada X	Coordenada Y
---------------	------	--------	--------------	--------	--------------	--------------

CÓDIGO INV.	DENOMINACIÓN DEL CAMINO
1	Camino 69

REPORTAJE FOTOGRÁFICO

	X	Y
 Punto Inicial	309239,97	4271768,08

	X	Y
 Punto Final	307844,2	4270408,4



Diputación de Córdoba
Delegación de Infraestructuras Rurales



**INVENTARIO MUNICIPAL
DE CAMINOS RURALES**

ILTMO. AYUNTAMIENTO DE
BELALCÁZAR
(Córdoba)


Inicio de tramo: 1 _Tramo 1

(145 → Camino 69)



PK: 0

Coordenadas → X: 309239.97; Y: 4271768.08




Inicio de tramo: 1 _Tramo

(145 → Camino 69)



PK: 2051.8

Coordenadas → X: 307937.48; Y: 4270467.35





CÓDIGO INV.	DENOMINACIÓN DEL CAMINO
146	Camino 70

NOMBRE POPULAR U OTROS NOMBRES

TITULARIDAD	OTRAS TITULARIDADES
Ayuntamiento de Belalcázar	

USO PRINCIPAL	USO SECUNDARIO
AGROGANADERO	

PARAJES O PARTIDOS RURALES QUE ATRAVIESA
NULL

TRAMIFICACIÓN			
PK Inicial	PK Final	Denominación del Tramo	Referencia Catastral
0	1646,85	146_Tramo 1	14008A05809020, 14008A05809014
1646,85	2607,79	146_Tramo 2	14008A05809015

DESCRIPCIÓN
NULL

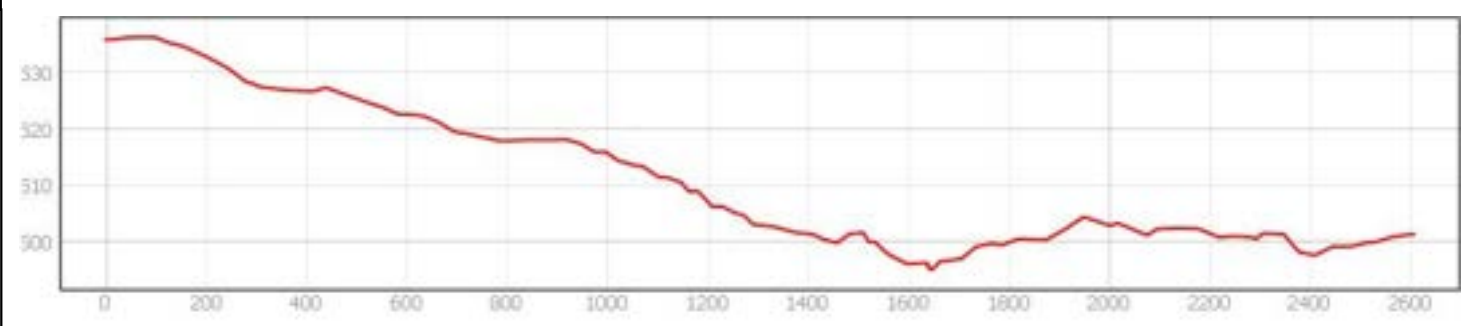
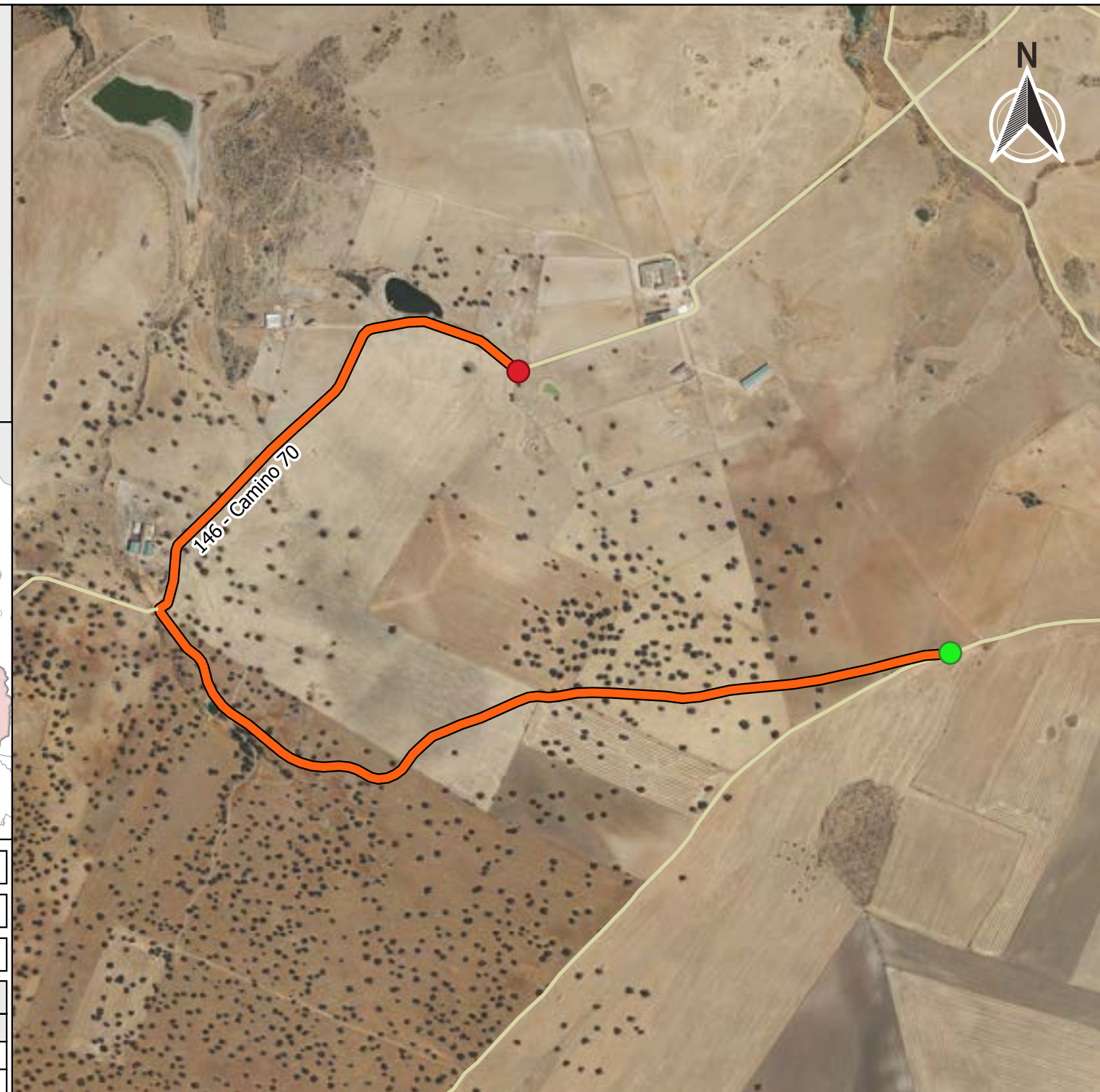


PROVINCIA DE CÓRDOBA



LONGITUD TOTAL (m)	2607	
ANCH. MEDIA FÍSICA (m)	5	
SUPERFICIE TOTAL (m²)	13342.96	
COORDENADAS ETRS89.UTM-30N		
inicio_o_fin	X	Y
● Punto Inicial	304785,25	4270307
● Punto Final	303993,11	4270823,07

OBSERVACIONES
NULL



INVENTARIO MUNICIPAL DE CAMINOS RURALES
 ILTMO. AYUNTAMIENTO DE BELALCÁZAR (Córdoba)

FICHA TÉCNICA

Camino 70

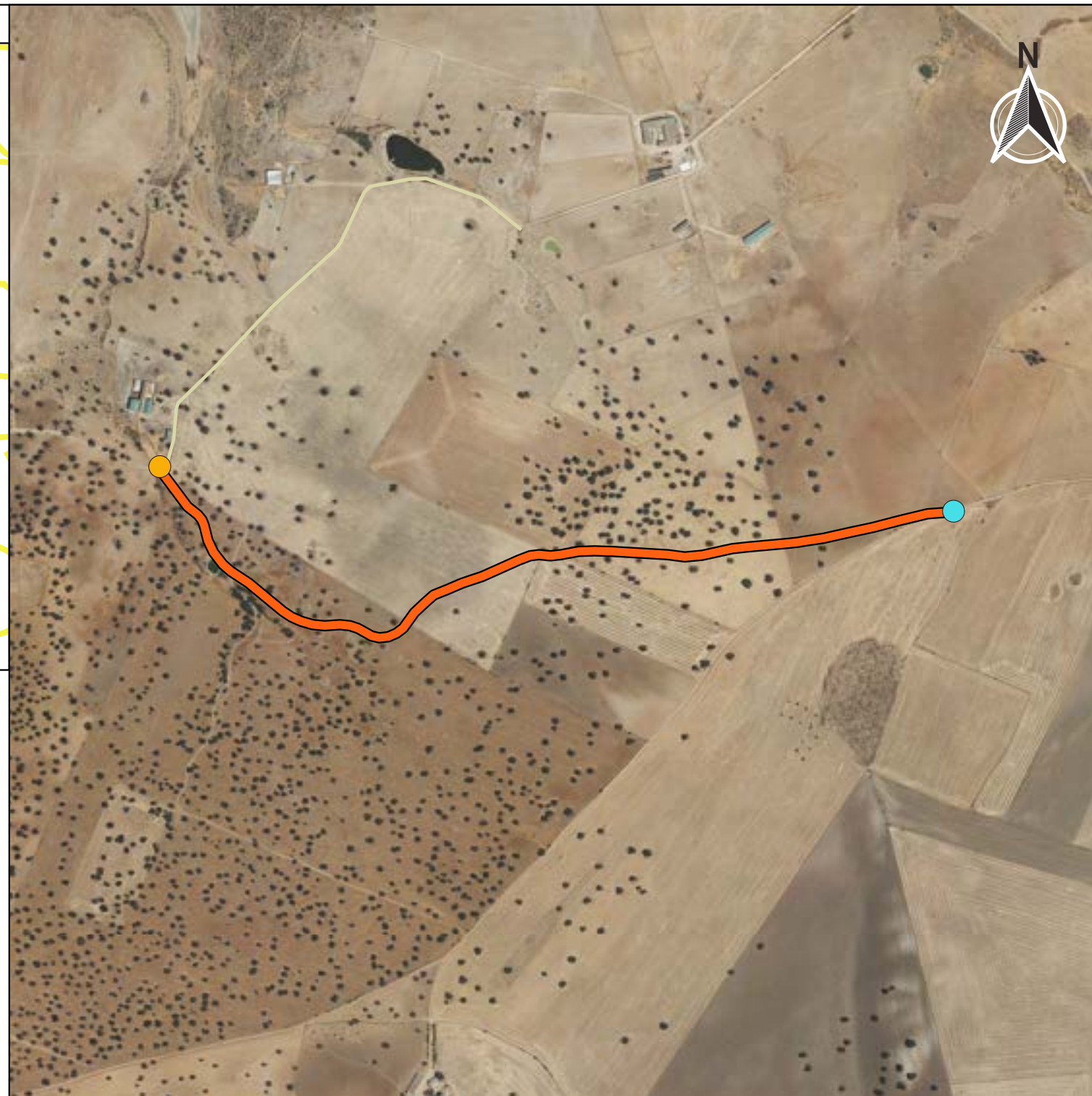
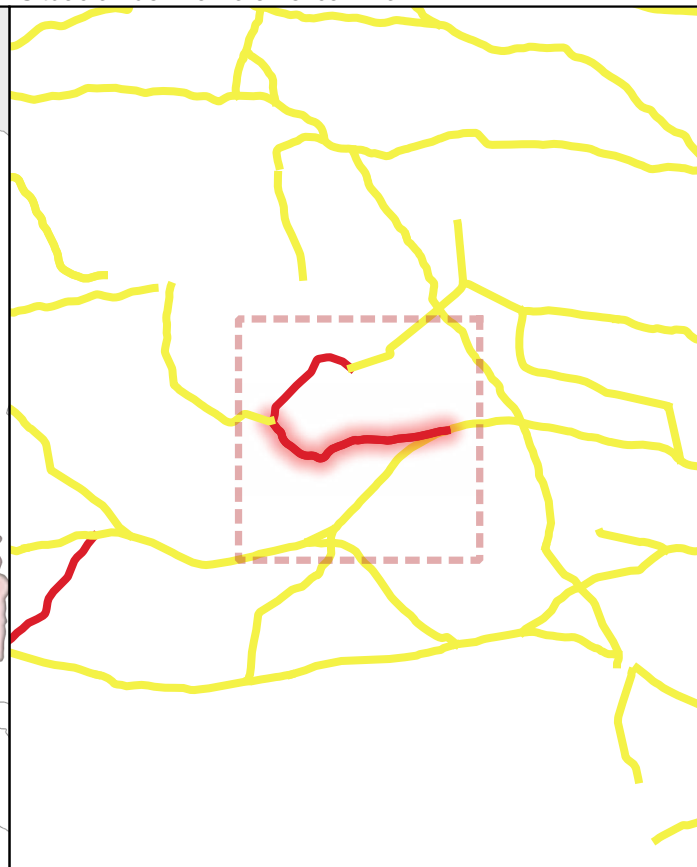
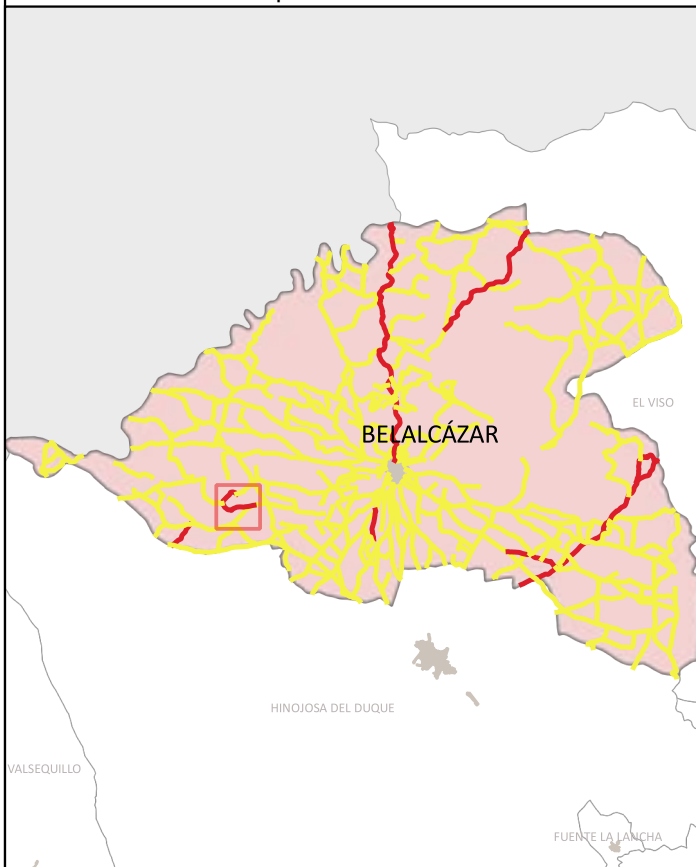
NÚMERO DE INVENTARIO
146

DATOS GENERALES DEL CAMINO
 febrero 2023



Ubicación en el Municipio

Situación del Tramo en el camino



CÓDIGO INV.	DENOMINACIÓN DEL CAMINO	TRAMO
1	Camino 70	1 _Tramo 1

TITULARIDAD	Ayuntamiento de Belalcázar
-------------	----------------------------

COTITULARIDAD	:	OCUPACIÓN	Usurpado.
---------------	---	-----------	-----------

REFERENCIA CATASTRAL	VÍA CON LA QUE COINCIDE
14000000 00000000 14000000 00000000	

PARAJE	
--------	--

OBSERVACIONES	NULL
---------------	------

LONGITUD DEL TRAMO (m)	1646.8
------------------------	--------

PENDIENTE DEL TRAMO (%)	-2.48
-------------------------	-------

ANCHURA DEL TRAMO (m)	0
-----------------------	---

TRAMO : COORDENADAS ETRS89.UTM-30N				
P.K.	X	Y	Cota	

● Inicio	0	304785,25	4270307	535,86
● Final	1646.85	303335,27	4270388,45	494,99

TIPO DE TRANSITABILIDAD	PE : PEATONES
-------------------------	---------------

TIPO DE PAVIMENTACIÓN	TI : TERRENO NATURAL
-----------------------	----------------------

ESTADO DEL FIRME	ESTADO DE LA SEÑALIZACIÓN
N : NO EXISTE	N : NO EXISTE

ESTADO DRENAJE TRANSVERSAL	ESTADO DRENAJE LONGITUDINAL
N : NO EXISTE	N : NO EXISTE



INVENTARIO MUNICIPAL DE CAMINOS RURALES
 ILTMO. AYUNTAMIENTO DE BELALCÁZAR
 (Córdoba)

FICHA TÉCNICA

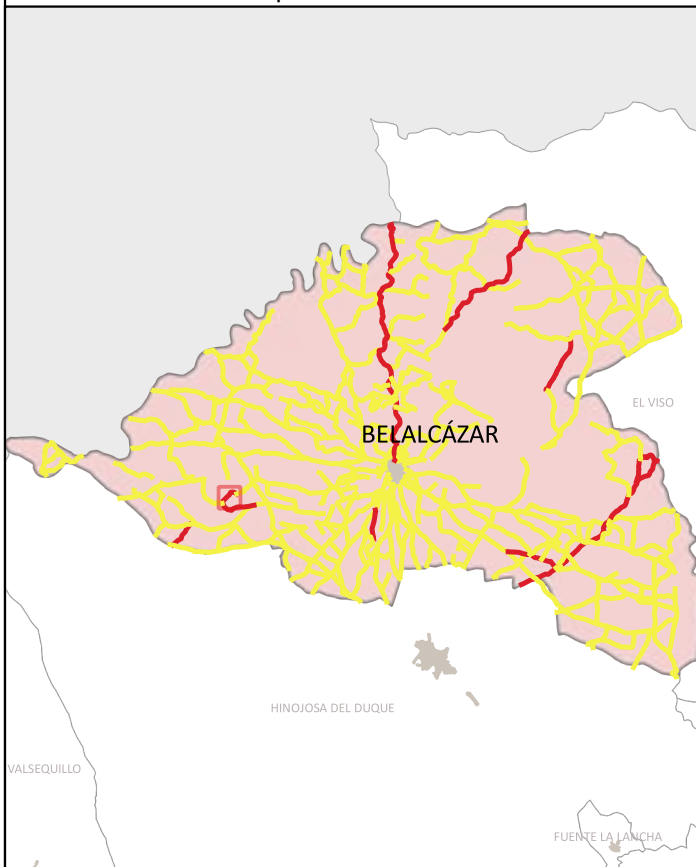
Camino 70

NÚMERO DE INVENTARIO
1

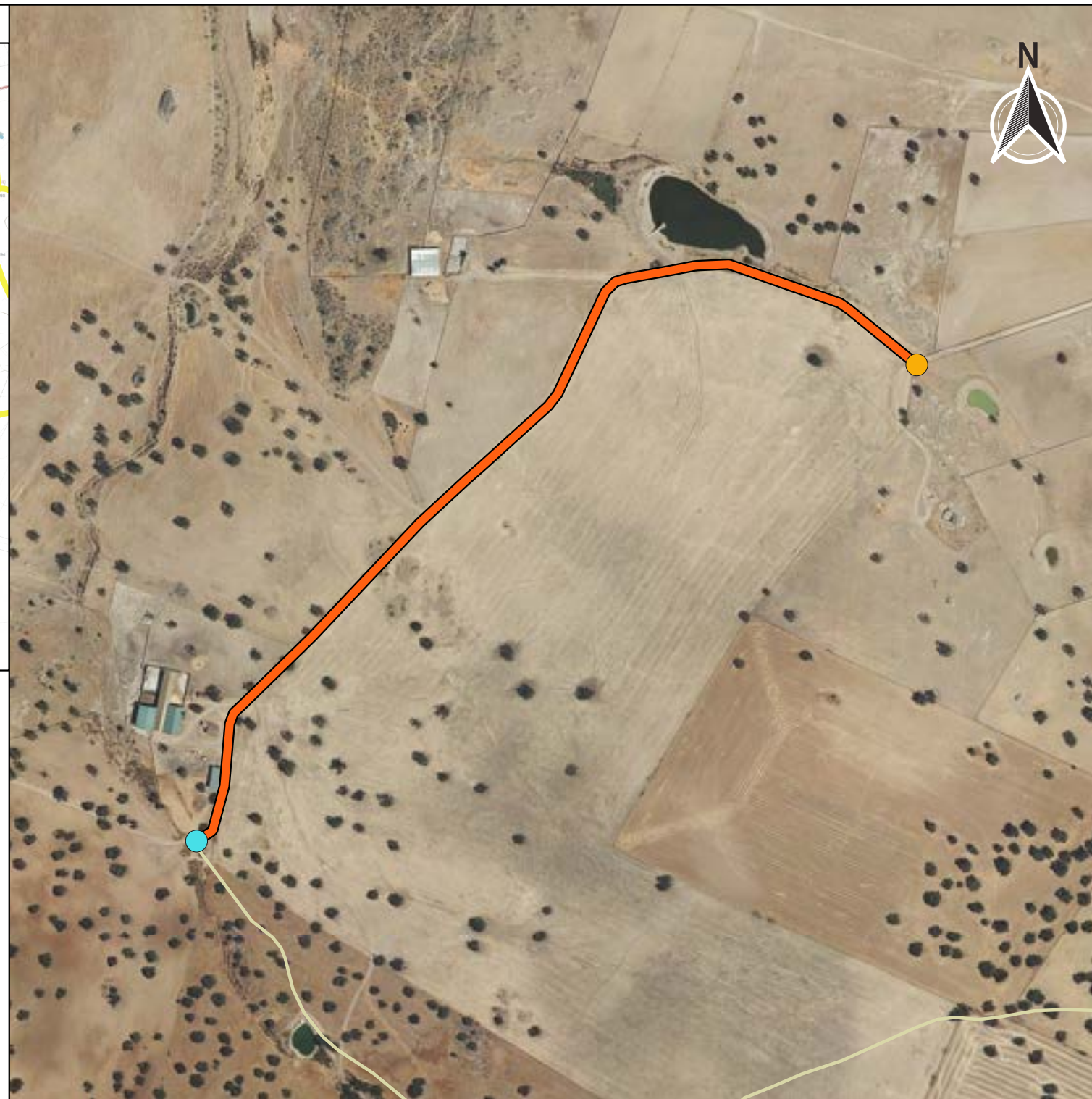
1 _Tramo 1
febrero 2023



Ubicación en el Municipio



Situación del Tramo en el camino



CÓDIGO INV.	DENOMINACIÓN DEL CAMINO	TRAMO
1	Camino 70	1 _Tramo

TITULARIDAD	Ayuntamiento de Belalcázar
-------------	----------------------------

COTITULARIDAD	:	OCUPACIÓN	
---------------	---	-----------	--

REFERENCIA CATASTRAL	VÍA CON LA QUE COINCIDE
14008A0 80901	

PARAJE	
--------	--

OBSERVACIONES	NULL
---------------	------

LONGITUD DEL TRAMO (m)	960.94	TIPO DE TRANSITABILIDAD	
PENDIENTE DEL TRAMO (%)	0.66	MA : MA UINARIAA R COLA	
ANCHURA DEL TRAMO (m)	6	TIPO DE PAVIMENTACIÓN	
TRAMO : COORDENADAS ETRS89.UTM-30N		TI : TERRENO NATURAL	
		ESTADO DEL FIRME	ESTADO DE LA SEÑALIZACIÓN
● Inicio	P.K. X Y Cota	R : RE ULAR	N : NO EXISTE
● Final	1646.85 303335,27 4270388,45 494,99	ESTADO DRENAJE TRANSVERSAL	ESTADO DRENAJE LONGITUDINAL
	2607.79 303993,1 4270823,08 501,31	N : NO EXISTE	N : NO EXISTE



INVENTARIO MUNICIPAL DE CAMINOS RURALES
 ILTMO. AYUNTAMIENTO DE BELALCÁZAR (Córdoba)

FICHA TÉCNICA

Camino 70

NÚMERO DE INVENTARIO	1
	1 _Tramo
	febrero 2023



CÓDIGO INV.	DENOMINACIÓN DEL CAMINO
1	Camino 70



Eje de Camino

PK Eje Camino

- FINAL DEL CAMINO
- INICIO DEL CAMINO

Puntos_I-F_de_tramos

- INICIO DE CAMINO
- INICIO DE TRAMO
- ▲ Senalización
- Puntos Singulares



Diputación de Córdoba
Delegación de Infraestructuras Rurales



INVENTARIO MUNICIPAL DE CAMINOS RURALES

ILTMO. AYUNTAMIENTO DE
BELALCÁZAR
(Córdoba)



SEÑALIZACIÓN

Identificador	Tipo	Código	Denominación	Estado	Coordenada X	Coordenada Y
---------------	------	--------	--------------	--------	--------------	--------------

CÓDIGO INV.	DENOMINACIÓN DEL CAMINO
1	Camino 70

REPORTAJE FOTOGRÁFICO

	X	Y
● Punto Inicial	304785,25	4270307

	X	Y
● Punto Final	303993,11	4270823,07



Diputación de Córdoba
Delegación de Infraestructuras Rurales



**INVENTARIO MUNICIPAL
DE CAMINOS RURALES**

ILTMO. AYUNTAMIENTO DE
BELALCÁZAR
(Córdoba)


Inicio de tramo: 1 _Tramo 1

(146 → Camino 70)



PK: 0

Coordenadas → X: 304785.25; Y: 4270307




Inicio de tramo: 1 _Tramo

(146 → Camino 70)



PK: 1646.85

Coordenadas → X: 303335.27; Y: 4270388.45





PS 3 : R RO ()
(146 - Camino 70)



. · ||| (.)

Coordenadas → X: 303339.2 ; Y: 4270377.83 · ||| Estado: UE

Observaciones: a un po o con broca de ranito unto a abre adero.




PS 3 :P SO TR TOR ()
(146 - Camino 70)



. · ||| (.)

Coordenadas → X: 303362.75 ; Y: 4270462.43 · ||| Estado: UE

Observaciones: .





CÓDIGO INV.	DENOMINACIÓN DEL CAMINO
147	Camino 71

NOMBRE POPULAR U OTROS NOMBRES

TITULARIDAD	OTRAS TITULARIDADES
Ayuntamiento de Belalcázar	

USO PRINCIPAL	USO SECUNDARIO
AGROGANADERO	

PARAJES O PARTIDOS RURALES QUE ATRAVIESA
NULL

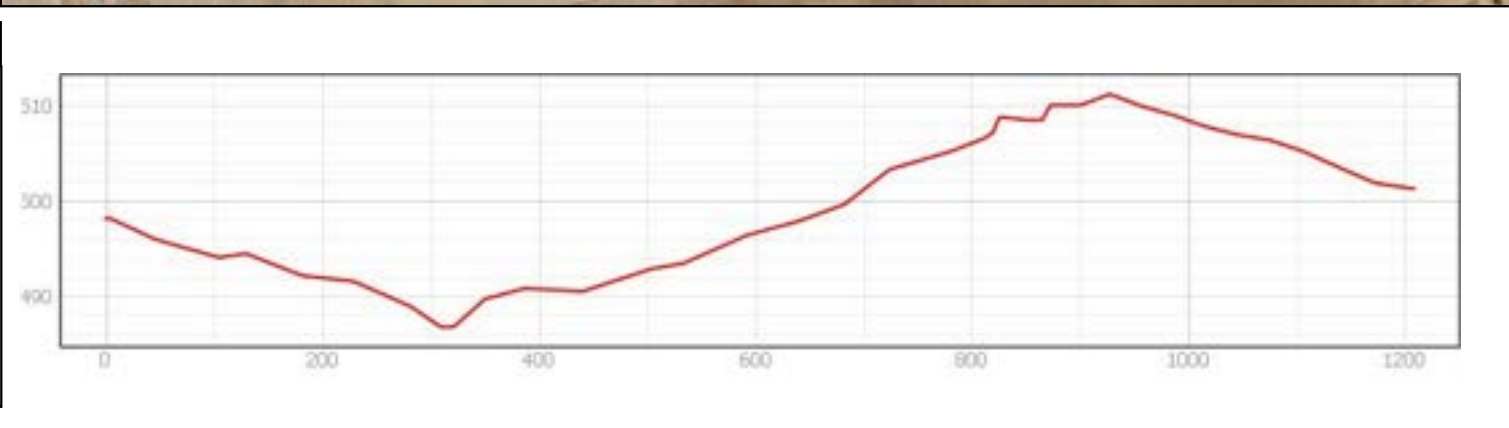
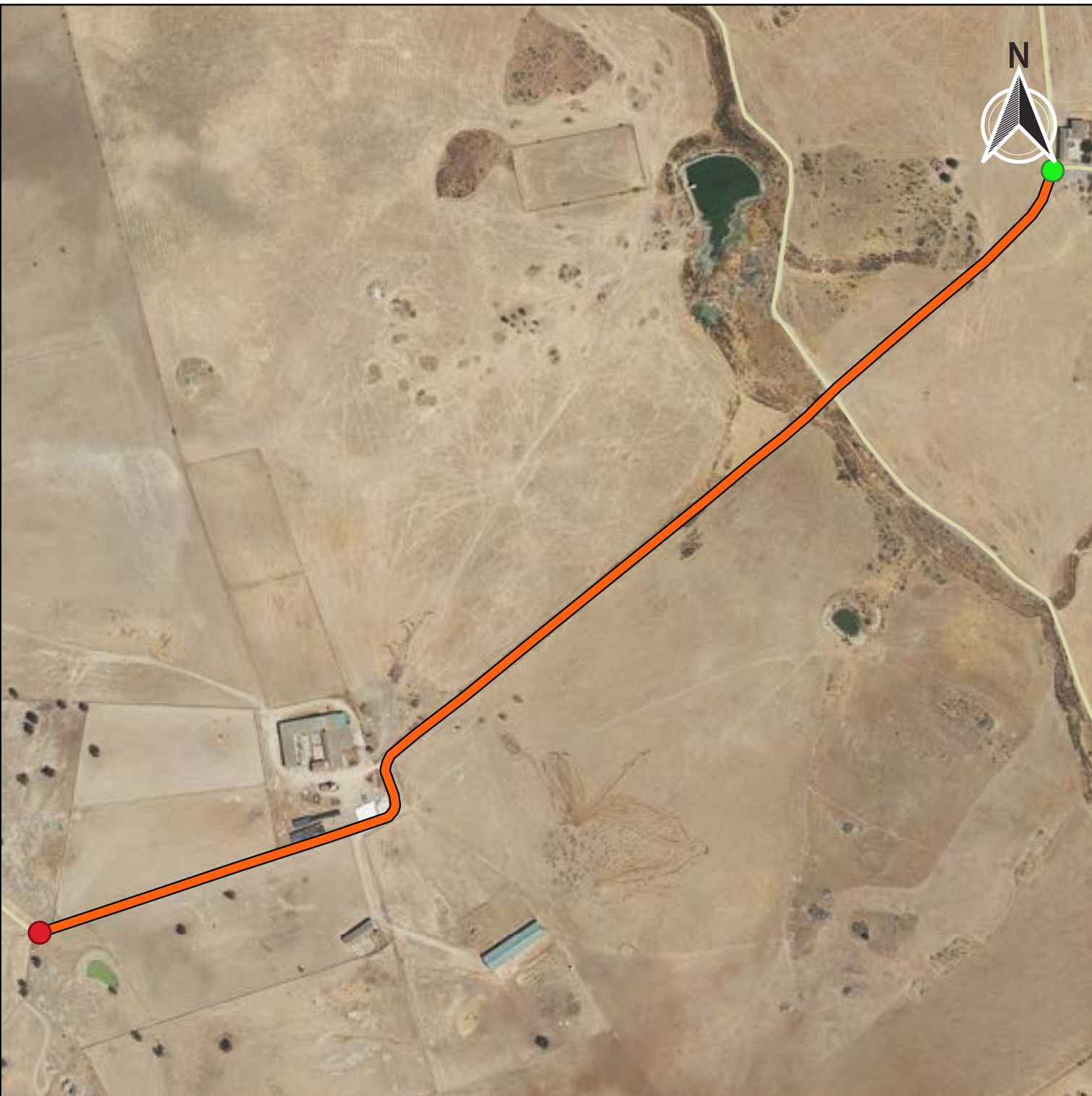
TRAMIFICACIÓN			
PK Inicial	PK Final	Denominación del Tramo	Referencia Catastral
0	1208,38	147_Tramo único	14008A05709013, 14008A05809018

DESCRIPCIÓN
NULL



LONGITUD TOTAL (m)	1208	
ANCH. MEDIA FÍSICA (m)	5	
SUPERFICIE TOTAL (m²)	5830.86	
COORDENADAS ETRS89.UTM-30N		
inicio_o_fin	X	Y
● Punto Inicial	304921,7	4271521,99
● Punto Final	303995,87	4270825,97

OBSERVACIONES
NULL



FICHA TÉCNICA

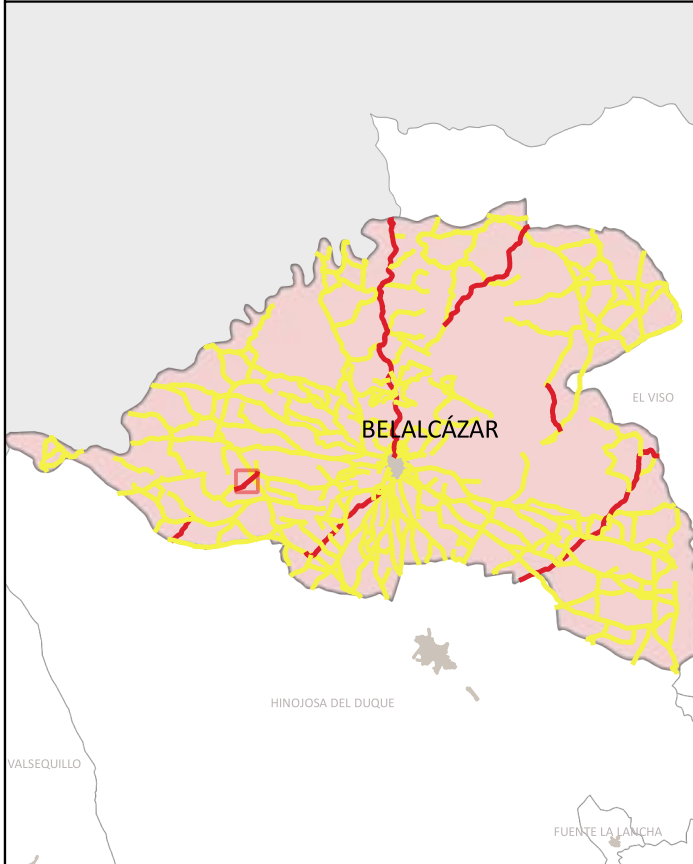
Camino 71

NÚMERO DE INVENTARIO
147

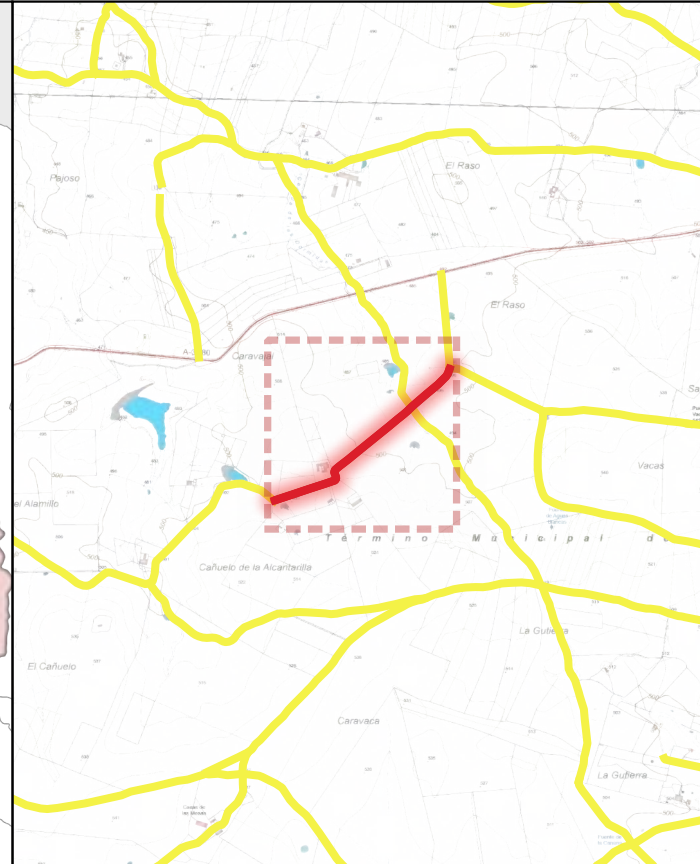
DATOS GENERALES DEL CAMINO
febrero 2023



Ubicación en el Municipio



Situación del Tramo en el camino



CÓDIGO INV.	DENOMINACIÓN DEL CAMINO	TRAMO
1 7		1 7_Tramo único

TITULARIDAD	Ayuntamiento de Belalcázar
-------------	----------------------------

COTITULARIDAD	:	OCUPACIÓN	
---------------	---	-----------	--

REFERENCIA CATASTRAL	VÍA CON LA QUE COINCIDE
14000000 000010 14000000 000010	

PARAJE	
--------	--

OBSERVACIONES
El tramo comienza en un paso canadiense.

LONGITUD DEL TRAMO (m)	1208.38
------------------------	---------

PENDIENTE DEL TRAMO (%)	0.26
-------------------------	------

ANCHURA DEL TRAMO (m)	9
-----------------------	---

TRAMO : COORDENADAS ETRS89.UTM-30N				
P.K.	X	Y	Cota	

● Inicio	0	304921,7	4271521,99	498,19
● Final	1208.38	303995,87	4270825,97	501,31

TIPO DE TRANSITABILIDAD

MA : MA UINARIA A R COLA

TIPO DE PAVIMENTACIÓN

TI : TERRENO NATURAL

ESTADO DEL FIRME	ESTADO DE LA SEÑALIZACIÓN
------------------	---------------------------

B : BUENO	N : NO EXISTE
-----------	---------------

ESTADO DRENAJE TRANSVERSAL	ESTADO DRENAJE LONGITUDINAL
----------------------------	-----------------------------

B : BUENO	R : RE ULAR
-----------	-------------



INVENTARIO MUNICIPAL DE CAMINOS RURALES
ILTMO. AYUNTAMIENTO DE BELALCÁZAR
(Córdoba)

FICHA TÉCNICA

Camino 71

NÚMERO DE INVENTARIO

1 7


1 7_Tramo único

febrero 2023



CÓDIGO INV.	DENOMINACIÓN DEL CAMINO
1 7	Camino 71







 Eje de Camino

PK Eje Camino

-  FINAL DEL CAMINO
-  INICIO DEL CAMINO

Puntos_I-F_de_tramos

-  INICIO DE CAMINO
-  INICIO DE TRAMO
-  Senalización
-  Puntos Singulares



Diputación de Córdoba
Delegación de Infraestructuras Rurales



INVENTARIO MUNICIPAL DE CAMINOS RURALES

ILTMO. AYUNTAMIENTO DE BELALCÁZAR (Córdoba)



SEÑALIZACIÓN

Identificador	Tipo	Código	Denominación	Estado	Coordenada X	Coordenada Y
---------------	------	--------	--------------	--------	--------------	--------------

CÓDIGO INV.	DENOMINACIÓN DEL CAMINO
1 7	Camino 71

REPORTAJE FOTOGRÁFICO

	X	Y
● Punto Inicial	304921,7	4271521,99

	X	Y
● Punto Final	303995,87	4270825,97



Diputación de Córdoba
Delegación de Infraestructuras Rurales



**INVENTARIO MUNICIPAL
DE CAMINOS RURALES**

ILTMO. AYUNTAMIENTO DE
BELALCÁZAR
(Córdoba)


Inicio de tramo: 1 7_Tramo nico

(147 → Camino 71)



PK: 0

Coordenadas → X: 304921.7; Y: 4271521.99





PS 32: R TR S RS ()

(147 - Camino 71)



. · ||| (.)

Coordenadas → X: 304860.37 ; Y: 4271439.16 · ||| Estado: UE

Observaciones: rena e trans ersa de tubo.



PS 33: P SO TR TOR ()


(147 - Camino 71)



. · ||| (.)

Coordenadas → X: 304716.53 ; Y: 4271316.17 · ||| Estado: UE

Observaciones: E paso canadiense tiene un port n una cadena. unto a tambi n a un puente.





CÓDIGO INV.	DENOMINACIÓN DEL CAMINO
148	Camino 72

NOMBRE POPULAR U OTROS NOMBRES

TITULARIDAD	OTRAS TITULARIDADES
Ayuntamiento de Belalcázar	

USO PRINCIPAL	USO SECUNDARIO
AGROGANADERO	

PARAJES O PARTIDOS RURALES QUE ATRAVIESA
NULL

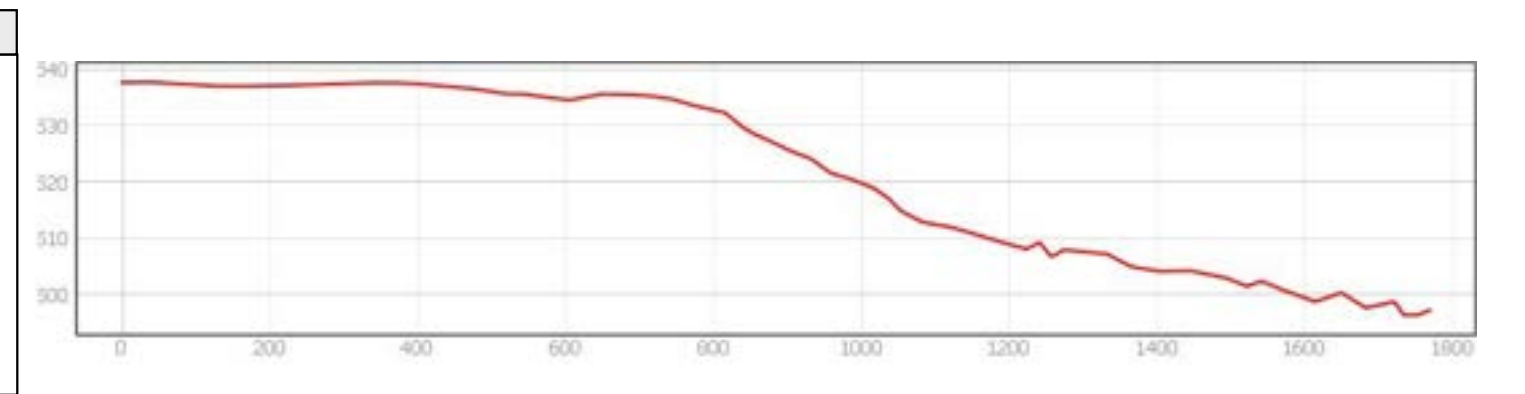
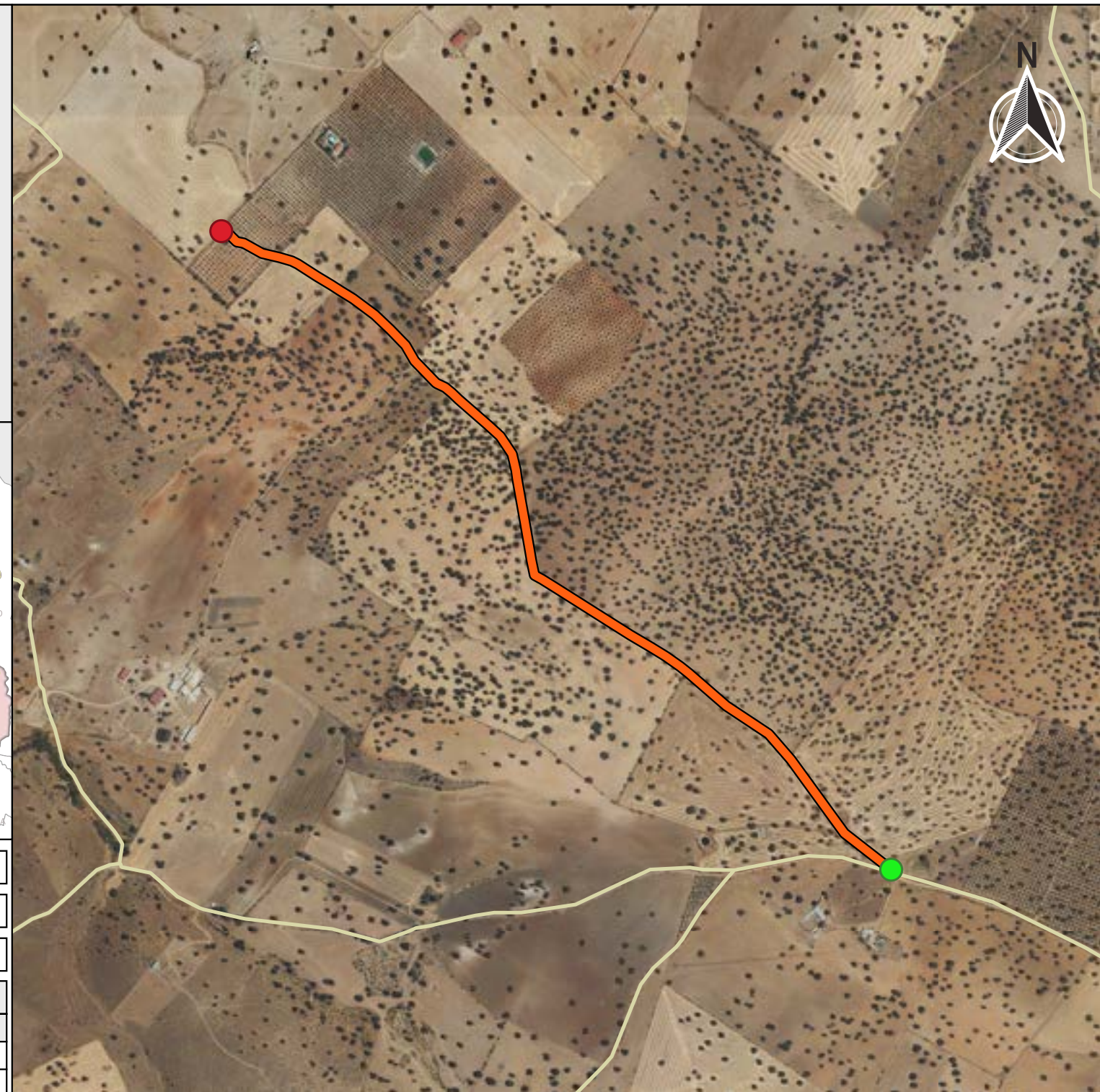
TRAMIFICACIÓN			
PK Inicial	PK Final	Denominación del Tramo	Referencia Catastral
0	1769,65	148_Tramo único	14008A03409020

DESCRIPCIÓN
NULL



LONGITUD TOTAL (m)	1769	
ANCH. MEDIA FÍSICA (m)	4	
SUPERFICIE TOTAL (m²)	6935.24	
COORDENADAS ETRS89.UTM-30N		
inicio_o_fin	X	Y
● Punto Inicial	302157,94	4269438
● Punto Final	300929,42	4270608,67

OBSERVACIONES
NULL



FICHA TÉCNICA

Camino 72

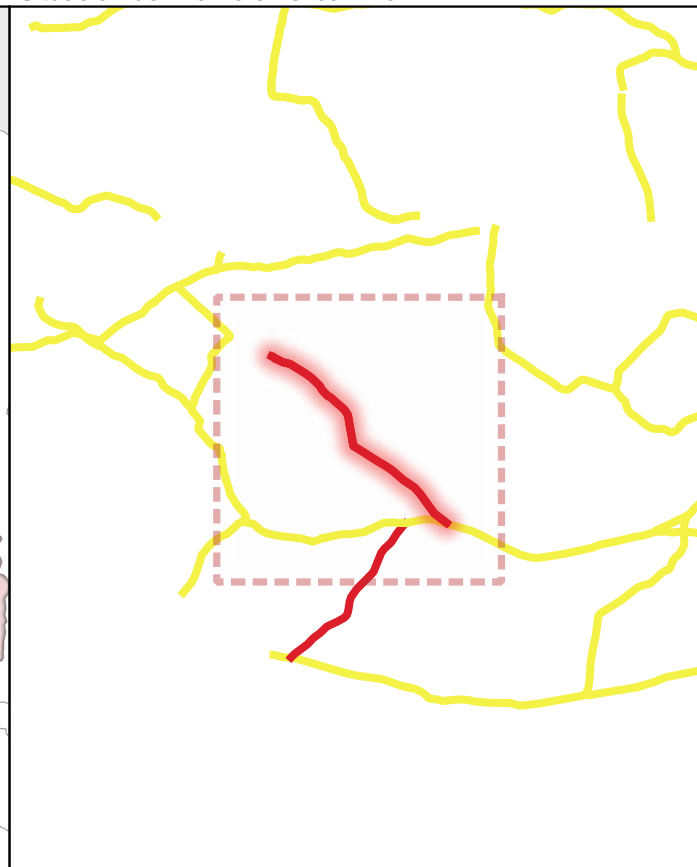
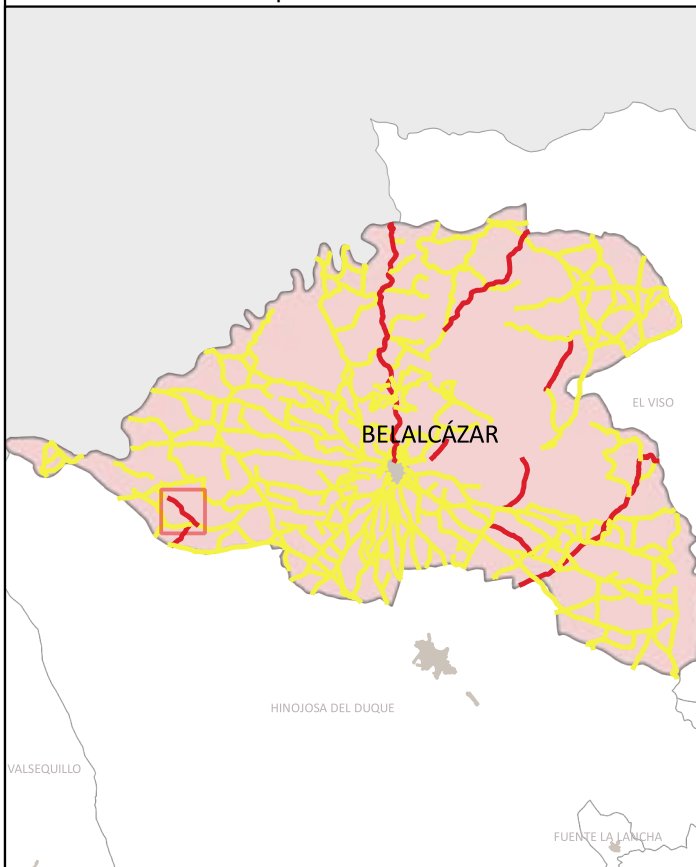
NÚMERO DE INVENTARIO
148

DATOS GENERALES DEL CAMINO
febrero 2023



Ubicación en el Municipio

Situación del Tramo en el camino



CÓDIGO INV.	DENOMINACIÓN DEL CAMINO	TRAMO
1 8	Camino 72	1 8_Tramo único

TITULARIDAD	Ayuntamiento de Belalcázar
-------------	----------------------------

COTITULARIDAD	OCUPACIÓN
:	

REFERENCIA CATASTRAL	VÍA CON LA QUE COINCIDE
14008A03409020	

PARAJE

OBSERVACIONES
Al inicio del tramo hay un paso canadiense.

LONGITUD DEL TRAMO (m)	1 69.6
------------------------	--------

PENDIENTE DEL TRAMO (%)	-2.29
-------------------------	-------

ANCHURA DEL TRAMO (m)	.
-----------------------	---

TRAMO : COORDENADAS ETRS89.UTM-30N				
P.K.	X	Y	Cota	

● Inicio	1769.65	300929,42	4270608,67	497,15
● Final	0	302157,94	4269438	537,6

TIPO DE TRANSITABILIDAD

MA : MA UINARIAA R COLA

TIPO DE PAVIMENTACIÓN

TI : TERRENO NATURAL

ESTADO DEL FIRME	ESTADO DE LA SEÑALIZACIÓN
------------------	---------------------------

R : RE ULAR	N : NO EXISTE
-------------	---------------

ESTADO DRENAJE TRANSVERSAL	ESTADO DRENAJE LONGITUDINAL
----------------------------	-----------------------------

N : NO EXISTE	N : NO EXISTE
---------------	---------------



INVENTARIO MUNICIPAL DE CAMINOS RURALES
 ILTMO. AYUNTAMIENTO DE BELALCÁZAR
 (Córdoba)

FICHA TÉCNICA

Camino 7

NÚMERO DE INVENTARIO

1 8


1 8_Tramo único

febrero 2023



CÓDIGO INV.	DENOMINACIÓN DEL CAMINO
1 8	Camino 72







 Eje de Camino

PK Eje Camino

-  FINAL DEL CAMINO
-  INICIO DEL CAMINO

Puntos_I-F_de_tramos

-  INICIO DE CAMINO
-  INICIO DE TRAMO
-  Senalización
-  Puntos Singulares



Diputación de Córdoba
Delegación de Infraestructuras Rurales



**INVENTARIO MUNICIPAL
DE CAMINOS RURALES**

ILTMO. AYUNTAMIENTO DE
BELALCÁZAR
(Córdoba)



SEÑALIZACIÓN

Identificador	Tipo	Código	Denominación	Estado	Coordenada X	Coordenada Y
---------------	------	--------	--------------	--------	--------------	--------------

CÓDIGO INV.	DENOMINACIÓN DEL CAMINO
1 8	Camino 72

REPORTAJE FOTOGRÁFICO

	X	Y
● Punto Inicial	302157,94	4269438

	X	Y
● Punto Final	300929,42	4270608,67



Diputación de Córdoba
Delegación de Infraestructuras Rurales



**INVENTARIO MUNICIPAL
DE CAMINOS RURALES**

ILTMO. AYUNTAMIENTO DE
BELALCÁZAR
(Córdoba)


Inicio de tramo: 1 8_Tramo nico

(148 → Camino 72)



PK: 0

Coordenadas → X: 302157.94; Y: 4269438





PS 3 : P SO TR TOR ()

(148 - Camino 72)



. · ||| (.)

Coordenadas → X: 301786.56 ; Y: 4269798.16 · ||| Estado: UE

Observaciones: .



PS 3 : P SO TR TOR ()

(148 - Camino 72)



. · ||| (.)

Coordenadas → X: 301462.9 ; Y: 4270199.9 · ||| Estado: UE

Observaciones: .



PS 3 : P SO TR TOR ()

(148 - Camino 72)



. · ||| (.)

Coordenadas → X: 301283.92 ; Y: 4270370.86 · ||| Estado: UE

Observaciones: .





CÓDIGO INV.	DENOMINACIÓN DEL CAMINO
149	Camino 73

NOMBRE POPULAR U OTROS NOMBRES

TITULARIDAD	OTRAS TITULARIDADES
Ayuntamiento de Belalcázar	

USO PRINCIPAL	USO SECUNDARIO
AGROGANADERO	

PARAJES O PARTIDOS RURALES QUE ATRAVIESA
NULL

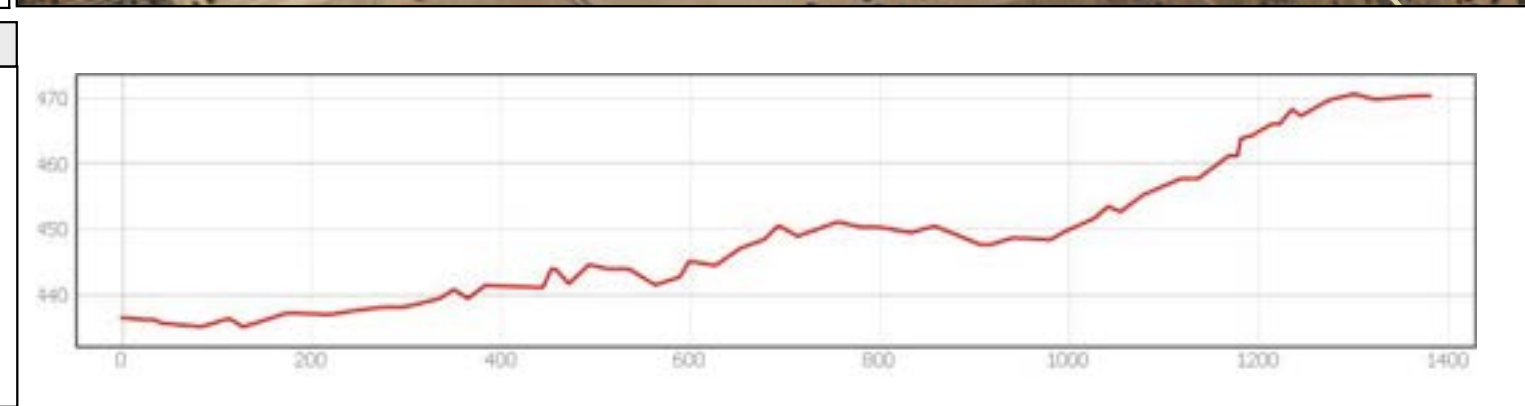
TRAMIFICACIÓN			
PK Inicial	PK Final	Denominación del Tramo	Referencia Catastral
0	589,27	149_Tramo 1	14008A03409003
589,27	1381,57	149_Tramo 2	14008A03409003, 14008A03409010

DESCRIPCIÓN
NULL



LONGITUD TOTAL (m)	1381	
ANCH. MEDIA FÍSICA (m)	4	
SUPERFICIE TOTAL (m²)	5685.74	
COORDENADAS ETRS89.UTM-30N		
inicio_o_fin	X	Y
● Punto Inicial	299298,95	4270997,72
● Punto Final	300365,48	4270238,44

OBSERVACIONES
NULL



INVENTARIO MUNICIPAL DE CAMINOS RURALES
 ILTMO. AYUNTAMIENTO DE BELALCÁZAR (Córdoba)

FICHA TÉCNICA

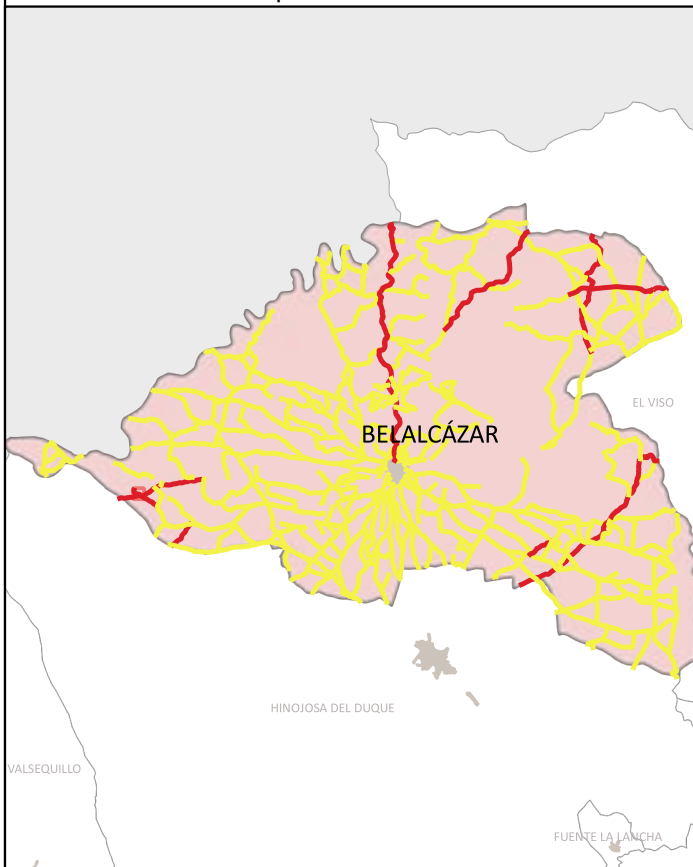
Camino 73

NÚMERO DE INVENTARIO
149

DATOS GENERALES DEL CAMINO
 febrero 2023



Ubicación en el Municipio



Situación del Tramo en el camino



CÓDIGO INV.	DENOMINACIÓN DEL CAMINO	TRAMO
1 9		1 9_Tramo 1

TITULARIDAD	Ayuntamiento de Belalcázar
-------------	----------------------------

COTITULARIDAD	:	OCUPACIÓN	Usurpado
---------------	---	-----------	----------

REFERENCIA CATASTRAL	VÍA CON LA QUE COINCIDE
14008A03409003	

PARAJE

OBSERVACIONES
Al inicio del tramo hay un portón con candado que impide el acceso.

LONGITUD DEL TRAMO (m)	89.2
------------------------	------

PENDIENTE DEL TRAMO (%)	1.0
-------------------------	-----

ANCHURA DEL TRAMO (m)	0
-----------------------	---

TRAMO : COORDENADAS ETRS89.UTM-30N				
P.K.	X	Y	Cota	

● Inicio	0	299298,95	4270997,72	436,43
● Final	589.27	299730,25	4270677,4	442,65

TIPO DE TRANSITABILIDAD

PE : PEATONES

TIPO DE PAVIMENTACIÓN

TI : TERRENO NATURAL

ESTADO DEL FIRME	ESTADO DE LA SEÑALIZACIÓN
N : NO EXISTE	N : NO EXISTE

ESTADO DRENAJE TRANSVERSAL	ESTADO DRENAJE LONGITUDINAL
N : NO EXISTE	N : NO EXISTE



INVENTARIO MUNICIPAL DE CAMINOS RURALES
 ILTMO. AYUNTAMIENTO DE BELALCÁZAR
 (Córdoba)

FICHA TÉCNICA

Camino 73

NÚMERO DE INVENTARIO

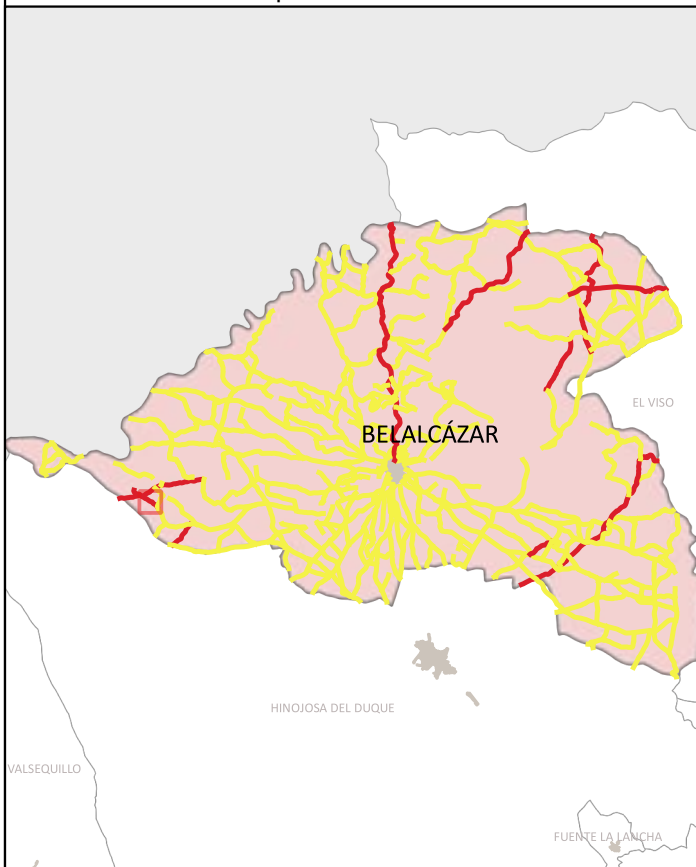
1 9

1 9_Tramo 1

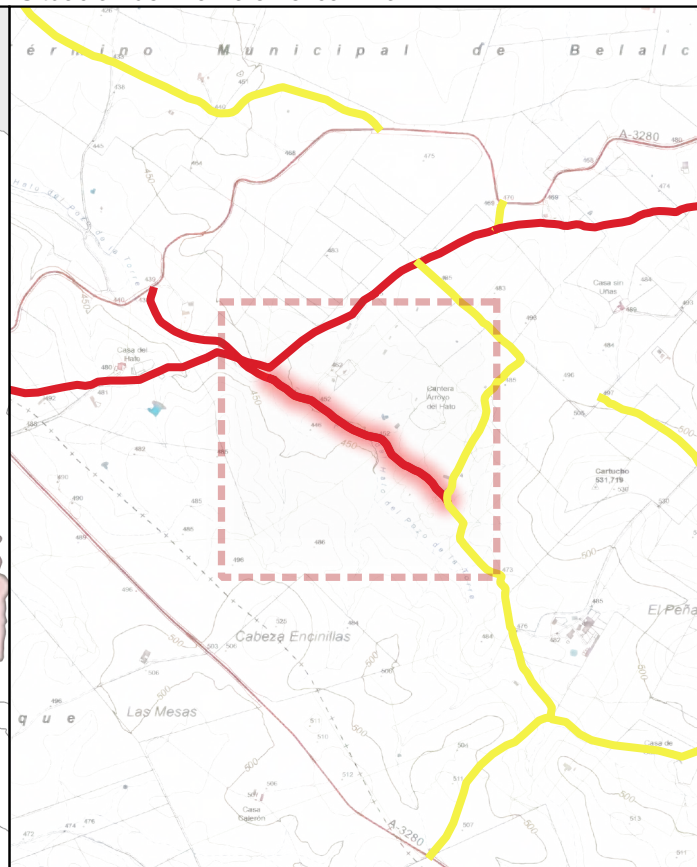
febrero 2023



Ubicación en el Municipio



Situación del Tramo en el camino



CÓDIGO INV.	DENOMINACIÓN DEL CAMINO	TRAMO
1 9	Camino 73	1 9_Tramo

TITULARIDAD	Ayuntamiento de Belalcázar
-------------	----------------------------

COTITULARIDAD	:	OCUPACIÓN	
---------------	---	-----------	--

REFERENCIA CATASTRAL	VÍA CON LA QUE COINCIDE
1400060004000000 1400060004000000	

PARAJE	
--------	--

OBSERVACIONES
Al inicio del tramo hay un portón con candado.

LONGITUD DEL TRAMO (m)	92.3
------------------------	------

PENDIENTE DEL TRAMO (%)	3.49
-------------------------	------

ANCHURA DEL TRAMO (m)	3
-----------------------	---

TRAMO : COORDENADAS ETRS89.UTM-30N				
P.K.	X	Y	Cota	
● Inicio	589.27	299730,25	4270677,4	442,65
● Final	1381.57	300365,48	4270238,44	470,3

TIPO DE TRANSITABILIDAD

AU : AUTOM ILES

TIPO DE PAVIMENTACIÓN

TI : TERRENO NATURAL

ESTADO DEL FIRME	ESTADO DE LA SEÑALIZACIÓN
------------------	---------------------------

M : MALO	N : NO EXISTE
----------	---------------

ESTADO DRENAJE TRANSVERSAL	ESTADO DRENAJE LONGITUDINAL
----------------------------	-----------------------------

N : NO EXISTE	N : NO EXISTE
---------------	---------------



INVENTARIO MUNICIPAL DE CAMINOS RURALES
 ILTMO. AYUNTAMIENTO DE BELALCÁZAR
 (Córdoba)

FICHA TÉCNICA

Camino 73


NÚMERO DE INVENTARIO
1 9

1 9_Tramo
 febrero 2023





CÓDIGO INV.	DENOMINACIÓN DEL CAMINO
1	Camino 73







 Eje de Camino

PK Eje Camino

-  FINAL DEL CAMINO
-  INICIO DEL CAMINO

Puntos_I-F_de_tramos

-  INICIO DE CAMINO
-  INICIO DE TRAMO
-  Senalización
-  Puntos Singulares



Diputación de Córdoba
Delegación de Infraestructuras Rurales



INVENTARIO MUNICIPAL DE CAMINOS RURALES

ILTMO. AYUNTAMIENTO DE
BELALCÁZAR
(Córdoba)



SEÑALIZACIÓN

Identificador	Tipo	Código	Denominación	Estado	Coordenada X	Coordenada Y
---------------	------	--------	--------------	--------	--------------	--------------

CÓDIGO INV.	DENOMINACIÓN DEL CAMINO
1	Camino 73

REPORTAJE FOTOGRÁFICO

	X	Y
● Punto Inicial	299298,95	4270997,72

	X	Y
● Punto Final	300365,48	4270238,44



Diputación de Córdoba
Delegación de Infraestructuras Rurales



**INVENTARIO MUNICIPAL
DE CAMINOS RURALES**

ILTMO. AYUNTAMIENTO DE
BELALCÁZAR
(Córdoba)


Inicio de tramo: 1 _Tramo 1

(149 → Camino 73)



PK: 0

Coordenadas → X: 299298.95; Y: 4270997.72




Inicio de tramo: 1 _Tramo

(149 → Camino 73)



PK: 589.27

Coordenadas → X: 299730.25; Y: 4270677.4





CÓDIGO INV.	DENOMINACIÓN DEL CAMINO
150	Camino 74

NOMBRE POPULAR U OTROS NOMBRES

TITULARIDAD	OTRAS TITULARIDADES
Ayuntamiento de Belalcázar	

USO PRINCIPAL	USO SECUNDARIO
AGROGANADERO	

PARAJES O PARTIDOS RURALES QUE ATRAVIESA
NULL

TRAMIFICACIÓN			
PK Inicial	PK Final	Denominación del Tramo	Referencia Catastral
0	2670,03	150_Tramo único	14008A05909017, 14008A05909008, 14008A05909007, 14008A03709009
0	2058,76	150_Tramo único	14008A03509011, 14008A03509016

DESCRIPCIÓN
NULL



LONGITUD TOTAL (m)	2670	
ANCH. MEDIA FÍSICA (m)	4	
SUPERFICIE TOTAL (m²)	11677.07	
COORDENADAS ETRS89.UTM-30N		
inicio_o_fin	X	Y
● Punto Inicial	301943,84	4271595,5
● Punto Final	300934,33	4273568,42

OBSERVACIONES
NULL



INVENTARIO MUNICIPAL DE CAMINOS RURALES
 ILTMO. AYUNTAMIENTO DE BELALCÁZAR (Córdoba)

FICHA TÉCNICA

Camino 74

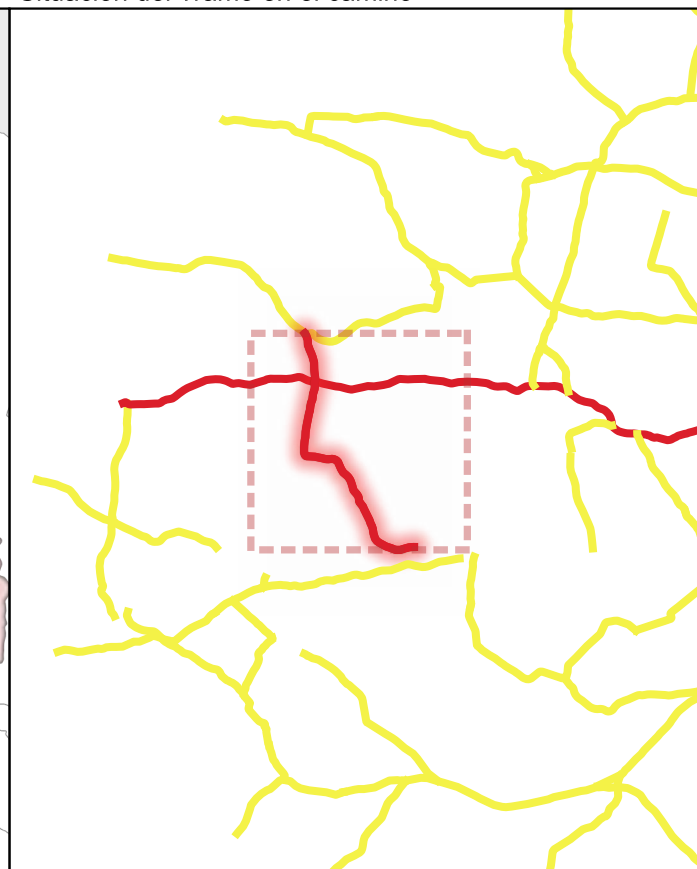
NÚMERO DE INVENTARIO
150

DATOS GENERALES DEL CAMINO
 febrero 2023



Ubicación en el Municipio

Situación del Tramo en el camino



CÓDIGO INV.	DENOMINACIÓN DEL CAMINO	TRAMO
150	Camino de la Virgen	150_Tramo único
TITULARIDAD	Ayuntamiento de Belalcázar	
COTITULARIDAD	:	
REFERENCIA CATASTRAL	VÍA CON LA QUE COINCIDE	
14008A05909008, 14008A05909007, 14008A03709009		
PARAJE		

OBSERVACIONES
NULL

LONGITUD DEL TRAMO (m)	2670.03	TIPO DE TRANSITABILIDAD	MA : MAQUINARIA AGRÍCOLA	
PENDIENTE DEL TRAMO (%)	-2.31	TIPO DE PAVIMENTACIÓN	TI : TERRENO NATURAL	
ANCHURA DEL TRAMO (m)	5	ESTADO DEL FIRME	B : BUENO	
TRAMO : COORDENADAS ETRS89.UTM-30N		ESTADO DE LA SEÑALIZACIÓN	N : NO EXISTE	
	P.K.	X	Y	Cota
● Inicio	2670.03	300934,33	4273568,42	426,47
● Final	0	301943,84	4271595,5	488,28
ESTADO DRENAJE TRANSVERSAL		ESTADO DRENAJE LONGITUDINAL		
N : NO EXISTE		N : NO EXISTE		



INVENTARIO MUNICIPAL DE CAMINOS RURALES
 ILTMO. AYUNTAMIENTO DE BELALCÁZAR
 (Córdoba)

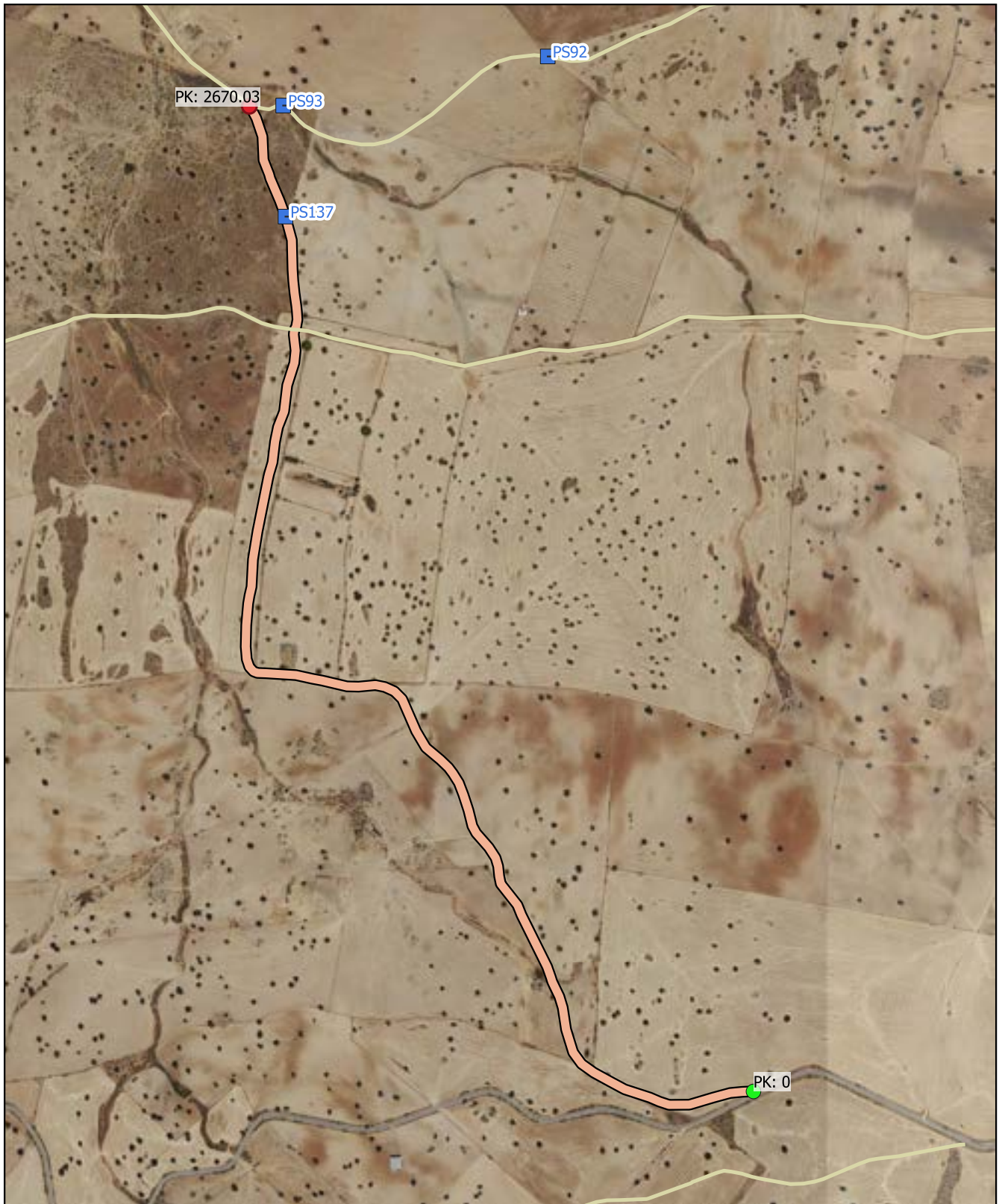
FICHA TÉCNICA


Camino 74

NÚMERO DE INVENTARIO	150	150_Tramo único
		febrero 2023



CÓDIGO INV.	DENOMINACIÓN DEL CAMINO
150	Camino 74







 Eje de Camino

PK Eje Camino

-  FINAL DEL CAMINO
-  INICIO DEL CAMINO

Puntos_I-F_de_tramos

-  INICIO DE CAMINO
-  INICIO DE TRAMO
-  Senalización
-  Puntos Singulares



Diputación de Córdoba
Delegación de Infraestructuras Rurales



INVENTARIO MUNICIPAL
AL
DEL ÚLTIMO AYUNTAMIENTO DE
BELALCÁZAR
(Córdoba)



SEÑALIZACIÓN

Identificador	Tipo	Código	Denominación	Estado	Coordenada X	Coordenada Y
---------------	------	--------	--------------	--------	--------------	--------------

CÓDIGO INV.	DENOMINACIÓN DEL CAMINO
150	Camino 74

REPORTAJE FOTOGRÁFICO

	X	Y
● Punto Inicial	301943,84	4271595,5

	X	Y
● Punto Final	300934,33	4273568,42



Diputación de Córdoba
Delegación de Infraestructuras Rurales



INVENTARIO MUNICIPAL
AL
ÚLTIMO AYUNTAMIENTO DE
BELALCÁZAR
(Córdoba)


Inicio de tramo: 150_Tramo único

(150 → Camino 74)



PK: 0

Coordenadas → X: 301943.84; Y: 4271595.5





CÓDIGO INV.	DENOMINACIÓN DEL CAMINO
151	Camino 75

NOMBRE POPULAR U OTROS NOMBRES

TITULARIDAD	OTRAS TITULARIDADES
Ayuntamiento de Belalcázar	

USO PRINCIPAL	USO SECUNDARIO
AGROGANADERO	

PARAJES O PARTIDOS RURALES QUE ATRAVIESA

TRAMIFICACIÓN			
PK Inicial	PK Final	Denominación del Tramo	Referencia Catastral

DESCRIPCIÓN

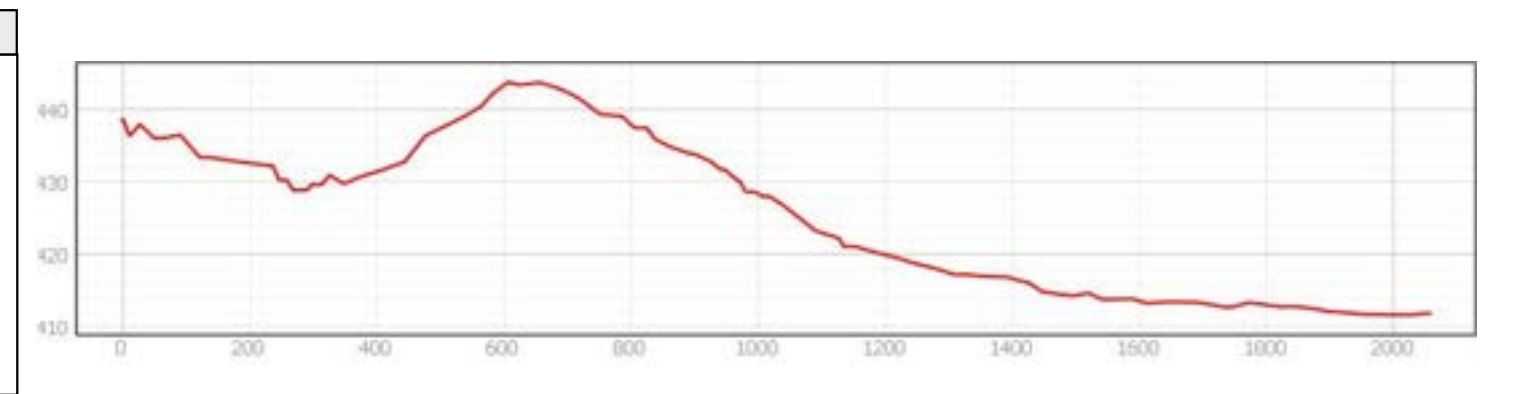
NULL



LONGITUD TOTAL (m)	2058	
ANCH. MEDIA FÍSICA (m)	5	
SUPERFICIE TOTAL (m²)	9302.68	
COORDENADAS ETRS89.UTM-30N		
inicio_o_fin	X	Y
● Punto Inicial	299174,73	4270955,51
● Punto Final	299308,72	4272911,15

OBSERVACIONES

NULL



INVENTARIO MUNICIPAL DE CAMINOS RURALES
ILTMO. AYUNTAMIENTO DE BELALCÁZAR (Córdoba)

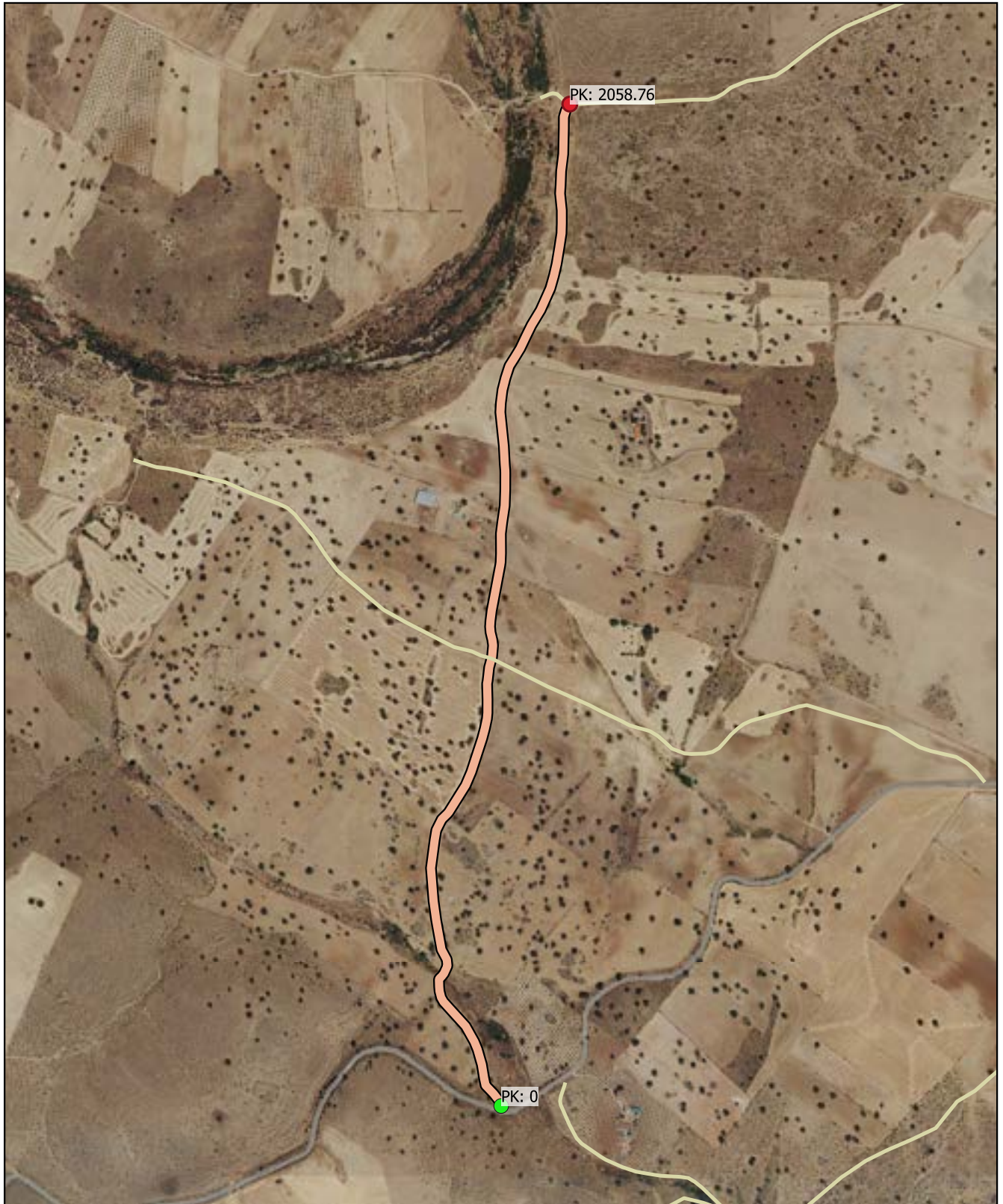
FICHA TÉCNICA
Camino 75

NÚMERO DE INVENTARIO
151

DATOS GENERALES DEL CAMINO
febrero 2023



CÓDIGO INV.	DENOMINACIÓN DEL CAMINO
151	Camino 75



Eje de Camino

PK Eje Camino

- FINAL DEL CAMINO
- INICIO DEL CAMINO

Puntos_I-F_de_tramos

- INICIO DE CAMINO
- INICIO DE TRAMO
- ▲ Señalización
- Puntos Singulares



Diputación de Córdoba
Delegación de Infraestructuras Rurales



INVENTARIO MUNICIPAL
AL
DEL ÚLTIMO AYUNTAMIENTO DE
BELALCÁZAR
(Córdoba)



SEÑALIZACIÓN

Identificador	Tipo	Código	Denominación	Estado	Coordenada X	Coordenada Y
---------------	------	--------	--------------	--------	--------------	--------------

CÓDIGO INV.	DENOMINACIÓN DEL CAMINO
151	Camino 75

REPORTAJE FOTOGRÁFICO

	X	Y
● Punto Inicial	299174,73	4270955,51

	X	Y
● Punto Final	299308,72	4272911,15



Diputación de Córdoba
Delegación de Infraestructuras Rurales



INVENTARIO MUNICIPAL
AL
AYUNTAMIENTO DE
BELALCÁZAR
(Córdoba)


Inicio de tramo: 151_Tramo único

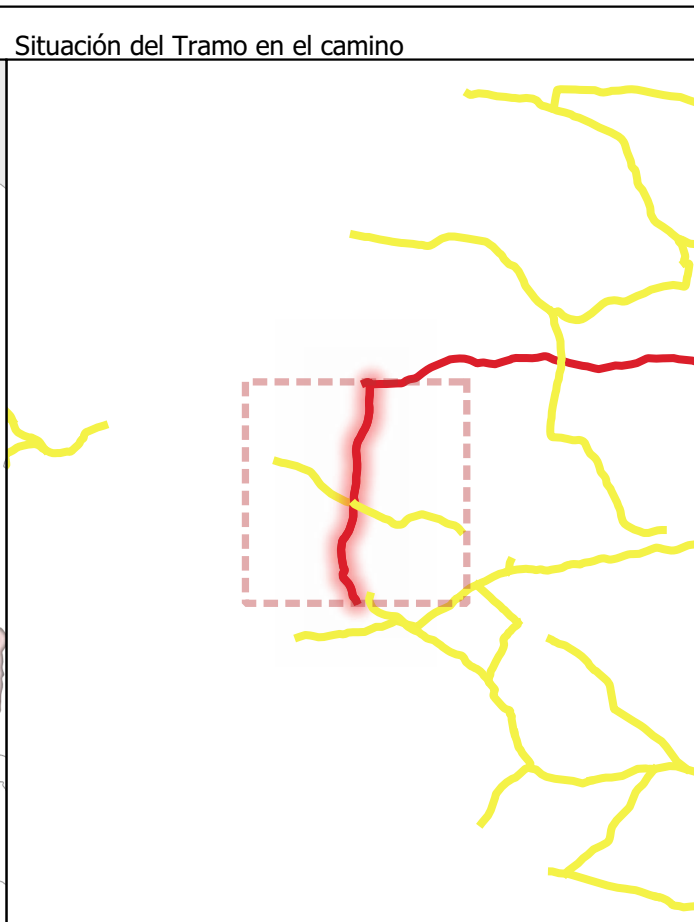
(151 → Camino 75)



PK: 0

Coordenadas → X: 299174.73; Y: 4270955.51





CÓDIGO INV.	DENOMINACIÓN DEL CAMINO	TRAMO
151		151_Tramo único
TITULARIDAD	Ayuntamiento de Belalcazar	
COTITULARIDAD	:	
OCUPACIÓN		
REFERENCIA CATASTRAL	VÍA CON LA QUE COINCIDE	
14008A03509011,		
PARAJE		

OBSERVACIONES
NULL

LONGITUD DEL TRAMO (m)	2058.76	TIPO DE TRANSITABILIDAD	MA : MAQUINARIA AGRÍCOLA	
PENDIENTE DEL TRAMO (%)	-1.3	TIPO DE PAVIMENTACIÓN	TI : TERRENO NATURAL	
ANCHURA DEL TRAMO (m)	7.5	ESTADO DEL FIRME	B : BUENO	
TRAMO : COORDENADAS ETRS89.UTM-30N		ESTADO DE LA SEÑALIZACIÓN	N : NO EXISTE	
	P.K.	X	Y	Cota
● Inicio	0	299174,73	4270955,51	438,65
● Final	2058.76	299308,72	4272911,15	411,83
ESTADO DRENAJE TRANSVERSAL	ESTADO DRENAJE LONGITUDINAL		N : NO EXISTE	
N : NO EXISTE	N : NO EXISTE		N : NO EXISTE	



INVENTARIO MUNICIPAL DE CAMINOS RURALES
ILIMO. AYUNTAMIENTO DE BELALCÁZAR (Córdoba)

FICHA TÉCNICA
Camino 75

NUMERO DE INVENTARIO
151

151_Tramo único
febrero 2023



CÓDIGO INV.	DENOMINACIÓN DEL CAMINO
152	Camino 76

NOMBRE POPULAR U OTROS NOMBRES

TITULARIDAD	OTRAS TITULARIDADES
Ayuntamiento de Belalcázar	

USO PRINCIPAL	USO SECUNDARIO
AGROGANADERO	

PARAJES O PARTIDOS RURALES QUE ATRAVIESA
NULL

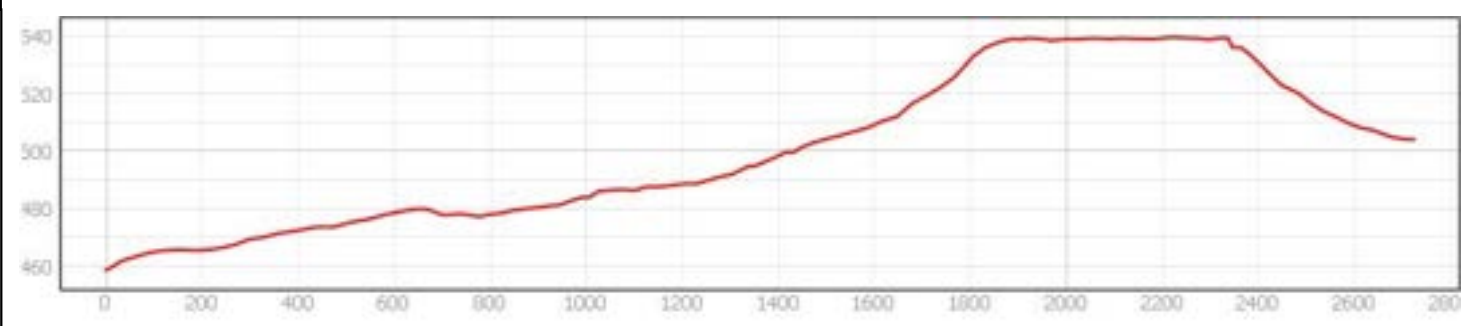
TRAMIFICACIÓN			
PK Inicial	PK Final	Denominación del Tramo	Referencia Catastral
0	405,8	152_Tramo 1	14008A06209013
405,8	1903	152_Tramo 2	14008A06209013, 14008A06209009
1903	2724,84	152_Tramo 3	14008A06209009

DESCRIPCIÓN
NULL



LONGITUD TOTAL (m)	2724	
ANCH. MEDIA FÍSICA (m)	4.5	
SUPERFICIE TOTAL (m²)	11874.94	
COORDENADAS ETRS89.UTM-30N		
inicio_o_fin	X	Y
● Punto Inicial	309779,72	4272474,64
● Punto Final	307629,65	4273285,73

OBSERVACIONES
NULL



FICHA TÉCNICA

Camino 76

NÚMERO DE INVENTARIO
152

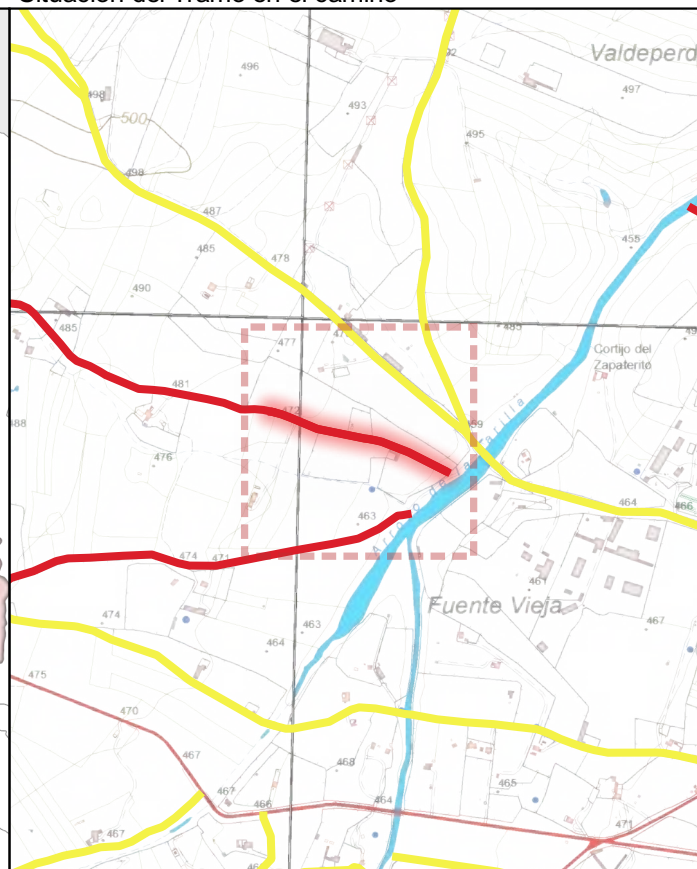
DATOS GENERALES DEL CAMINO
febrero 2023



Ubicación en el Municipio



Situación del Tramo en el camino



CÓDIGO INV.	DENOMINACIÓN DEL CAMINO	TRAMO
15	Camino 76	15 _Tramo 1

TITULARIDAD	Ayuntamiento de Belalcázar
-------------	----------------------------

COTITULARIDAD	:	OCUPACIÓN	
---------------	---	-----------	--

REFERENCIA CATASTRAL	VÍA CON LA QUE COINCIDE
14008A06209013	

PARAJE	
--------	--

OBSERVACIONES	NULL
---------------	------

LONGITUD DEL TRAMO (m)	40 .8
------------------------	-------

PENDIENTE DEL TRAMO (%)	3.43
-------------------------	------

ANCHURA DEL TRAMO (m)	1
-----------------------	---

TRAMO : COORDENADAS ETRS89.UTM-30N

	P.K.	X	Y	Cota
● Inicio	0	309779,72	4272474,64	458,58
● Final	405.8	309398,05	4272605,16	472,52

TIPO DE TRANSITABILIDAD	MA : MA UINARIAA R COLA
-------------------------	-------------------------

TIPO DE PAVIMENTACIÓN	TI : TERRENO NATURAL
-----------------------	----------------------

ESTADO DEL FIRME	ESTADO DE LA SEÑALIZACIÓN
B : BUENO	N : NO EXISTE

ESTADO DRENAJE TRANSVERSAL	ESTADO DRENAJE LONGITUDINAL
N : NO EXISTE	N : NO EXISTE



INVENTARIO MUNICIPAL DE CAMINOS RURALES
 ILTMO. AYUNTAMIENTO DE BELALCÁZAR
 (Córdoba)

FICHA TÉCNICA

Camino 7

NÚMERO DE INVENTARIO

15

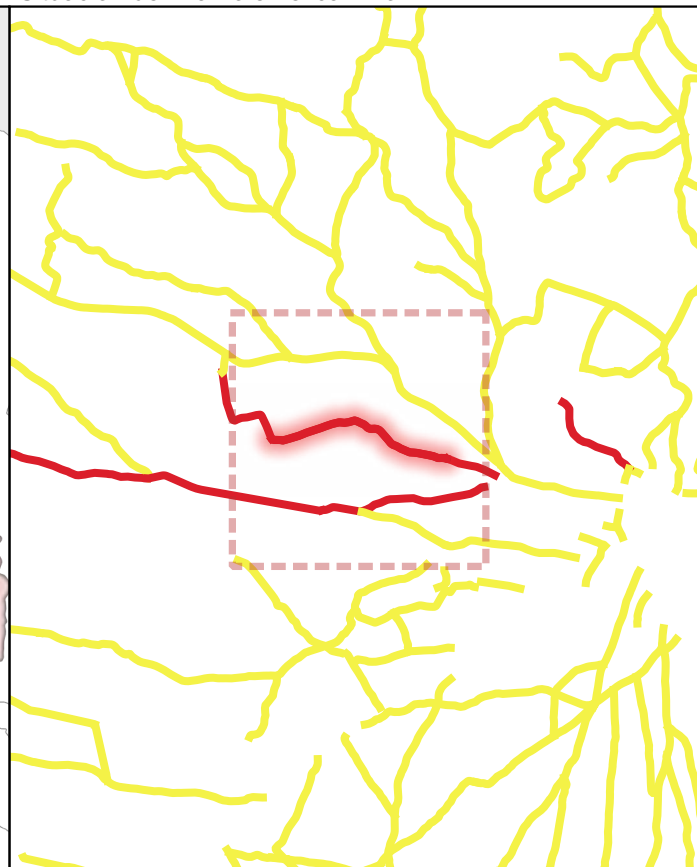
15 _Tramo 1

febrero 2023



Ubicación en el Municipio

Situación del Tramo en el camino



CÓDIGO INV.	DENOMINACIÓN DEL CAMINO	TRAMO
15	Camino 76	15 _Tramo

TITULARIDAD	Ayuntamiento de Belalcázar
-------------	----------------------------

COTITULARIDAD	:	OCUPACIÓN	
---------------	---	-----------	--

REFERENCIA CATASTRAL	VÍA CON LA QUE COINCIDE
14000000000000000000 14000000000000000000	

PARAJE	
--------	--

OBSERVACIONES	NULL
---------------	------

LONGITUD DEL TRAMO (m)	149 .2	TIPO DE TRANSITABILIDAD	
PENDIENTE DEL TRAMO (%)	4.44	MA : MA UINARIAA R COLA	
ANCHURA DEL TRAMO (m)		TIPO DE PAVIMENTACIÓN	
TRAMO : COORDENADAS ETRS89.UTM-30N		TI : TERRENO NATURAL	
		ESTADO DEL FIRME	ESTADO DE LA SEÑALIZACIÓN
● Inicio	P.K. X Y Cota	R : RE ULAR	N : NO EXISTE
● Final	405.8 309398,05 4272605,16 472,52	ESTADO DRENAJE TRANSVERSAL	ESTADO DRENAJE LONGITUDINAL
	1903 308018,52 4272762,06 538,95	N : NO EXISTE	N : NO EXISTE



INVENTARIO MUNICIPAL DE CAMINOS RURALES
 ILTMO. AYUNTAMIENTO DE BELALCÁZAR
 (Córdoba)

FICHA TÉCNICA

Camino 7

NÚMERO DE INVENTARIO	15	15 _Tramo
		febrero 2023



Ubicación en el Municipio



Situación del Tramo en el camino



CÓDIGO INV.	DENOMINACIÓN DEL CAMINO	TRAMO
15	Camino 76	15 _Tramo 3

TITULARIDAD	Ayuntamiento de Belalcázar
-------------	----------------------------

COTITULARIDAD	OCUPACIÓN
:	Intransitable por estar labrado

REFERENCIA CATASTRAL	VÍA CON LA QUE COINCIDE
14008A06209009	

PARAJE

OBSERVACIONES
NULL

LONGITUD DEL TRAMO (m)	821.84
------------------------	--------

PENDIENTE DEL TRAMO (%)	-4.24
-------------------------	-------

ANCHURA DEL TRAMO (m)	0
-----------------------	---

TRAMO : COORDENADAS ETRS89.UTM-30N				
P.K.	X	Y	Cota	

● Inicio	1903	308018,52	4272762,06	538,95
● Final	2724.84	307629,65	4273285,73	504,11

TIPO DE TRANSITABILIDAD

PE : PEATONES

TIPO DE PAVIMENTACIÓN

TI : TERRENO NATURAL

ESTADO DEL FIRME	ESTADO DE LA SEÑALIZACIÓN
N : NO EXISTE	N : NO EXISTE

ESTADO DRENAJE TRANSVERSAL	ESTADO DRENAJE LONGITUDINAL
N : NO EXISTE	N : NO EXISTE



INVENTARIO MUNICIPAL DE CAMINOS RURALES
 ILTMO. AYUNTAMIENTO DE BELALCÁZAR
 (Córdoba)

FICHA TÉCNICA

Camino 7

NÚMERO DE INVENTARIO

15


15 _Tramo 3

febrero 2023



CÓDIGO INV.	DENOMINACIÓN DEL CAMINO
1	Camino 76







 Eje de Camino

PK Eje Camino

-  FINAL DEL CAMINO
-  INICIO DEL CAMINO

Puntos_I-F_de_tramos

-  INICIO DE CAMINO
-  INICIO DE TRAMO
-  Senalización
-  Puntos Singulares



Diputación de Córdoba
Delegación de Infraestructuras Rurales



INVENTARIO MUNICIPAL DE CAMINOS RURALES

ILTMO. AYUNTAMIENTO DE BELALCÁZAR (Córdoba)



SEÑALIZACIÓN

Identificador	Tipo	Código	Denominación	Estado	Coordenada X	Coordenada Y
---------------	------	--------	--------------	--------	--------------	--------------

CÓDIGO INV.	DENOMINACIÓN DEL CAMINO
1	Camino 76

REPORTAJE FOTOGRÁFICO

	X	Y
● Punto Inicial	309779,72	4272474,64

	X	Y
● Punto Final	307629,65	4273285,73



Diputación de Córdoba
Delegación de Infraestructuras Rurales



**INVENTARIO MUNICIPAL
DE CAMINOS RURALES**

ILTMO. AYUNTAMIENTO DE
BELALCÁZAR
(Córdoba)

Inicio de tramo: 1 _Tramo 1

(152 → Camino 76)



PK: 0

Coordenadas → X: 309779.72; Y: 4272474.64



Inicio de tramo: 1 _Tramo

(152 → Camino 76)



PK: 405.8

Coordenadas → X: 309398.05; Y: 4272605.16



Inicio de tramo: 1 _Tramo

(152 → Camino 76)



PK: 1903

Coordenadas → X: 308018.52; Y: 4272762.06





CÓDIGO INV.	DENOMINACIÓN DEL CAMINO
153	Camino 77

NOMBRE POPULAR U OTROS NOMBRES

TITULARIDAD	OTRAS TITULARIDADES
Ayuntamiento de Belalcázar	

USO PRINCIPAL	USO SECUNDARIO
AGROGANADERO	

PARAJES O PARTIDOS RURALES QUE ATRAVIESA
NULL

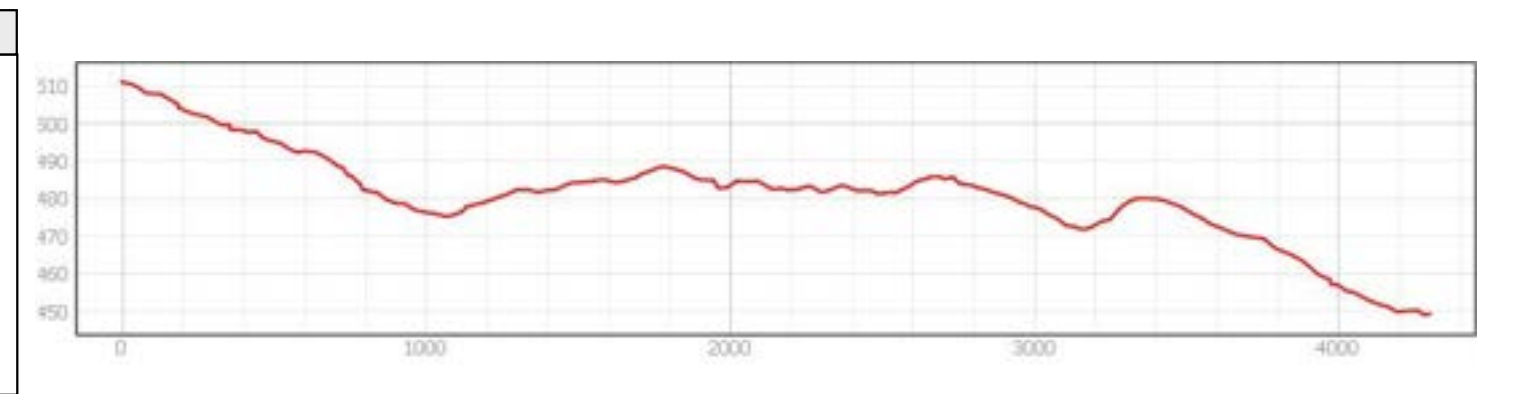
TRAMIFICACIÓN			
PK Inicial	PK Final	Denominación del Tramo	Referencia Catastral
0	4301,32	153_Tramo único	14008A06109005, 14008A06109024, 14008A06209006

DESCRIPCIÓN
NULL



LONGITUD TOTAL (m)	4301	
ANCH. MEDIA FÍSICA (m)	4.5	
SUPERFICIE TOTAL (m²)	19899.94	
COORDENADAS ETRS89.UTM-30N		
inicio_o_fin	X	Y
● Punto Inicial	307058,45	4272455,1
● Punto Final	303246,39	4273811,07

OBSERVACIONES
NULL



INVENTARIO MUNICIPAL DE CAMINOS RURALES
 ILTMO. AYUNTAMIENTO DE BELALCÁZAR (Córdoba)

FICHA TÉCNICA

Camino 77

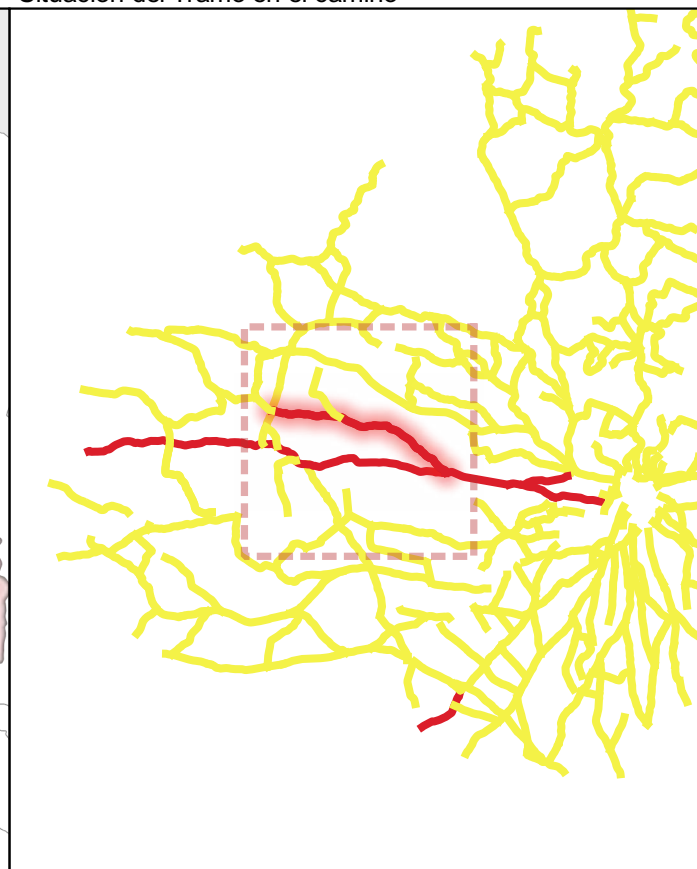
NÚMERO DE INVENTARIO
153

DATOS GENERALES DEL CAMINO
 febrero 2023



Ubicación en el Municipio

Situación del Tramo en el camino



CÓDIGO INV.	DENOMINACIÓN DEL CAMINO	TRAMO
153	Camino 77	153_Tramo único

TITULARIDAD	Ayuntamiento de Belalcázar
-------------	----------------------------

COTITULARIDAD	OCUPACIÓN
:	

REFERENCIA CATASTRAL	VÍA CON LA QUE COINCIDE
140006000 109000 140006000 109000	

PARAJE

OBSERVACIONES
NULL

LONGITUD DEL TRAMO (m)	4301.32
------------------------	---------

PENDIENTE DEL TRAMO (%)	-1.44
-------------------------	-------

ANCHURA DEL TRAMO (m)	
-----------------------	--

TRAMO : COORDENADAS ETRS89.UTM-30N				
	P.K.	X	Y	Cota

● Inicio	4301.32	303246,39	4273811,07	449,24
● Final	0	307058,45	4272455,1	510,96

TIPO DE TRANSITABILIDAD

MA : MA UINARIAA R COLA

TIPO DE PAVIMENTACIÓN

TI : TERRENO NATURAL

ESTADO DEL FIRME	ESTADO DE LA SEÑALIZACIÓN
------------------	---------------------------

B : BUENO	N : NO EXISTE
-----------	---------------

ESTADO DRENAJE TRANSVERSAL	ESTADO DRENAJE LONGITUDINAL
----------------------------	-----------------------------

N : NO EXISTE	N : NO EXISTE
---------------	---------------



INVENTARIO MUNICIPAL DE CAMINOS RURALES
 ILTMO. AYUNTAMIENTO DE BELALCÁZAR
 (Córdoba)

FICHA TÉCNICA

Camino 77

NÚMERO DE INVENTARIO

153

153_Tramo único

febrero 2023



CÓDIGO INV.	DENOMINACIÓN DEL CAMINO
1	Camino 77



Eje de Camino

PK Eje Camino

- FINAL DEL CAMINO
- INICIO DEL CAMINO

Puntos_I-F_de_tramos

- INICIO DE CAMINO
- INICIO DE TRAMO
- ▲ Senalización
- Puntos Singulares



Diputación de Córdoba
Delegación de Infraestructuras Rurales



INVENTARIO MUNICIPAL DE CAMINOS RURALES

ILTMO. AYUNTAMIENTO DE
BELALCÁZAR
(Córdoba)



SEÑALIZACIÓN

Identificador	Tipo	Código	Denominación	Estado	Coordenada X	Coordenada Y
---------------	------	--------	--------------	--------	--------------	--------------

CÓDIGO INV.	DENOMINACIÓN DEL CAMINO
1	Camino 77

REPORTAJE FOTOGRÁFICO

	X	Y
● Punto Inicial	307058,45	4272455,1

	X	Y
● Punto Final	303246,39	4273811,07



Diputación de Córdoba
Delegación de Infraestructuras Rurales



**INVENTARIO MUNICIPAL
DE CAMINOS RURALES**

ILTMO. AYUNTAMIENTO DE
BELALCÁZAR
(Córdoba)


Inicio de tramo: 1 _Tramo nico

(153 → Camino 77)



PK: 0

Coordenadas → X: 307058.45; Y: 4272455.1





CÓDIGO INV.	DENOMINACIÓN DEL CAMINO
154	Camino 78

NOMBRE POPULAR U OTROS NOMBRES

TITULARIDAD	OTRAS TITULARIDADES
Ayuntamiento de Belalcázar	

USO PRINCIPAL	USO SECUNDARIO
AGROGANADERO	

PARAJES O PARTIDOS RURALES QUE ATRAVIESA
NULL

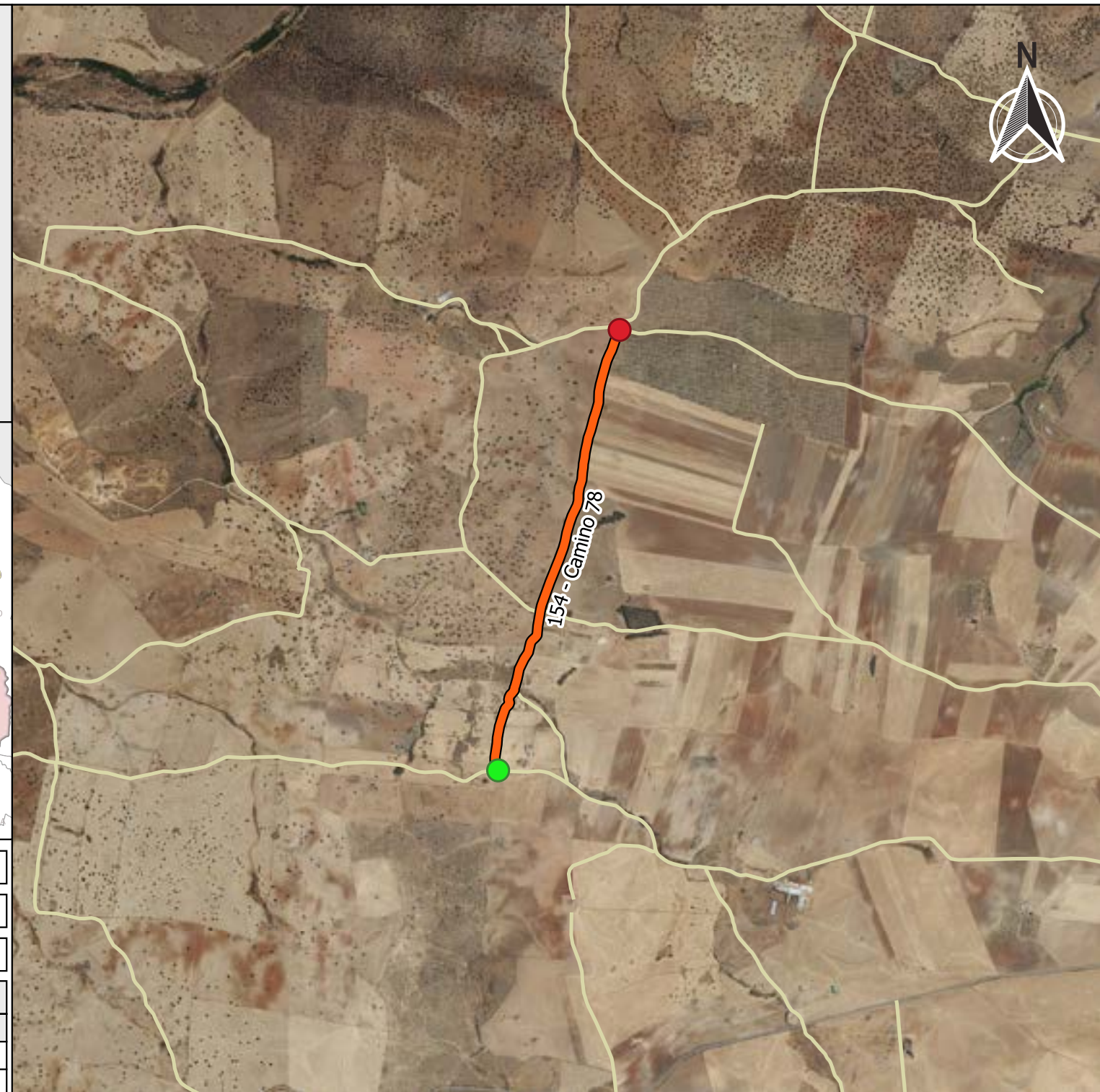
TRAMIFICACIÓN			
PK Inicial	PK Final	Denominación del Tramo	Referencia Catastral
0	2130,11	154_Tramo único	14008A03709046, 14008A03709030

DESCRIPCIÓN
NULL



LONGITUD TOTAL (m)	2130	
ANCH. MEDIA FÍSICA (m)	4.5	
SUPERFICIE TOTAL (m²)	10206.31	
COORDENADAS ETRS89.UTM-30N		
inicio_o_fin	X	Y
● Punto Inicial	303051,19	4273085,44
● Punto Final	303608,27	4275104,27

OBSERVACIONES
NULL



FICHA TÉCNICA

Camino 78

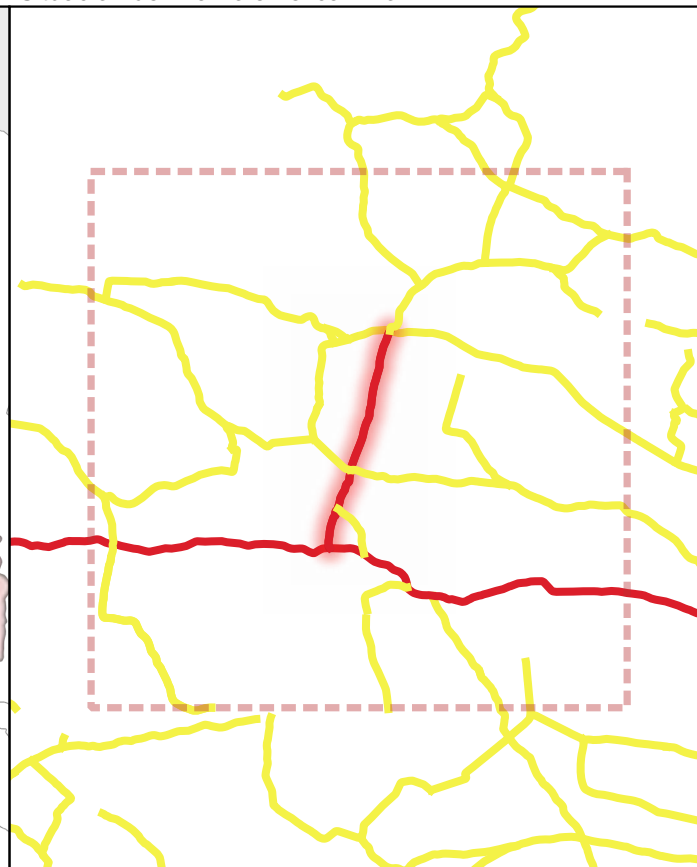
NÚMERO DE INVENTARIO
154

DATOS GENERALES DEL CAMINO
febrero 2023



Ubicación en el Municipio

Situación del Tramo en el camino



CÓDIGO INV.	DENOMINACIÓN DEL CAMINO	TRAMO
15	Camino 78	15 _Tramo único
TITULARIDAD	Ayuntamiento de Belalcázar	
COTITULARIDAD	:	
OCUPACIÓN		
REFERENCIA CATASTRAL	VÍA CON LA QUE COINCIDE	
140000000 000000 140000000 000000		
PARAJE		

OBSERVACIONES
NULL

LONGITUD DEL TRAMO (m)	2130.11	TIPO DE TRANSITABILIDAD	MA : MA UINARIAA R COLA	
PENDIENTE DEL TRAMO (%)	-0.4	TIPO DE PAVIMENTACIÓN	TI : TERRENO NATURAL	
ANCHURA DEL TRAMO (m)	4.	ESTADO DEL FIRME	R : RE ULAR	
TRAMO : COORDENADAS ETRS89.UTM-30N		ESTADO DE LA SEÑALIZACIÓN	N : NO EXISTE	
	P.K.	X	Y	Cota
● Inicio	2130.11	303608,27	4275104,27	447,24
● Final	0	303051,19	4273085,44	456,9
ESTADO DRENAJE TRANSVERSAL	ESTADO DRENAJE LONGITUDINAL			
N : NO EXISTE	N : NO EXISTE			



INVENTARIO MUNICIPAL DE CAMINOS RURALES
 ILTMO. AYUNTAMIENTO DE BELALCÁZAR
 (Córdoba)

FICHA TÉCNICA


Camino 78

NÚMERO DE INVENTARIO	15	15 _Tramo único
		febrero 2023



CÓDIGO INV.	DENOMINACIÓN DEL CAMINO
1	Camino 78







 Eje de Camino

PK Eje Camino

-  FINAL DEL CAMINO
-  INICIO DEL CAMINO

Puntos_I-F_de_tramos

-  INICIO DE CAMINO
-  INICIO DE TRAMO
-  Senalización
-  Puntos Singulares



Diputación de Córdoba
Delegación de Infraestructuras Rurales



**INVENTARIO MUNICIPAL
DE CAMINOS RURALES**

ILTMO. AYUNTAMIENTO DE
BELALCÁZAR
(Córdoba)



SEÑALIZACIÓN

Identificador	Tipo	Código	Denominación	Estado	Coordenada X	Coordenada Y
---------------	------	--------	--------------	--------	--------------	--------------

CÓDIGO INV.	DENOMINACIÓN DEL CAMINO
1	Camino 78

REPORTAJE FOTOGRÁFICO

	X	Y
● Punto Inicial	303051,19	4273085,44

	X	Y
● Punto Final	303608,27	4275104,27



Diputación de Córdoba
Delegación de Infraestructuras Rurales



**INVENTARIO MUNICIPAL
DE CAMINOS RURALES**

ILTMO. AYUNTAMIENTO DE
BELALCÁZAR
(Córdoba)


Inicio de tramo: 1 _Tramo nico

(154 → Camino 78)



PK: 0

Coordenadas → X: 303051.19; Y: 4273085.44





CÓDIGO INV.	DENOMINACIÓN DEL CAMINO
155	Ramal camino 78

NOMBRE POPULAR U OTROS NOMBRES

TITULARIDAD	OTRAS TITULARIDADES
Ayuntamiento de Belalcázar	

USO PRINCIPAL	USO SECUNDARIO
AGROGANADERO	

PARAJES O PARTIDOS RURALES QUE ATRAVIESA
NULL

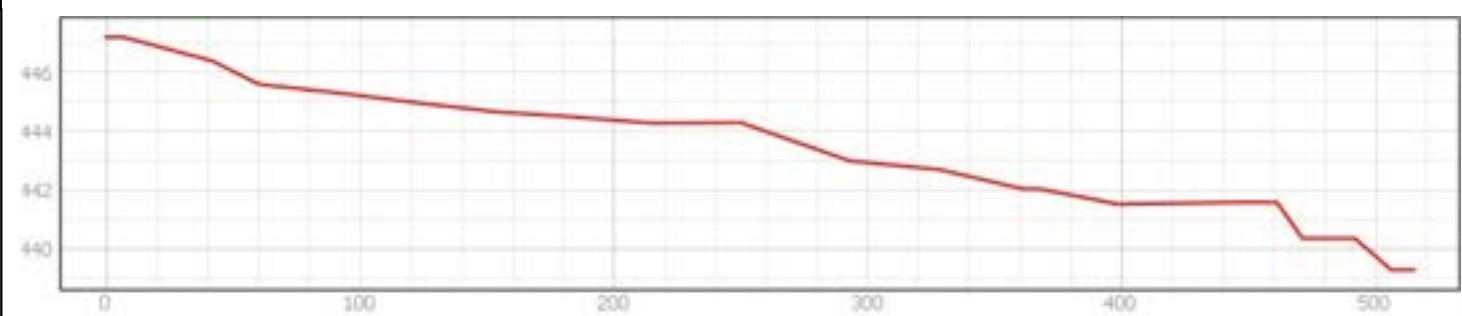
TRAMIFICACIÓN			
PK Inicial	PK Final	Denominación del Tramo	Referencia Catastral
0	515,34	155_Tramo único	14008A03709048

DESCRIPCIÓN
NULL



LONGITUD TOTAL (m)	515	
ANCH. MEDIA FÍSICA (m)	4.5	
SUPERFICIE TOTAL (m²)	2157.7	
COORDENADAS ETRS89.UTM-30N		
inicio_o_fin	X	Y
● Punto Inicial	303367,28	4273030,14
● Punto Final	303126,7	4273448,95

OBSERVACIONES
NULL



INVENTARIO MUNICIPAL DE CAMINOS RURALES
ILTMO. AYUNTAMIENTO DE BELALCÁZAR (Córdoba)

FICHA TÉCNICA
Ramal camino 78

NÚMERO DE INVENTARIO
155

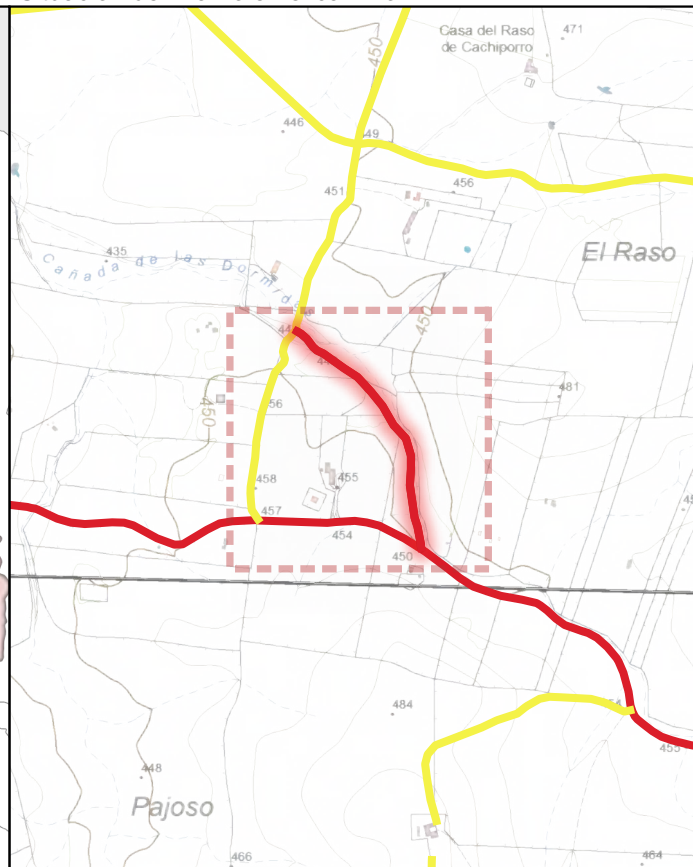
DATOS GENERALES DEL CAMINO
febrero 2023



Ubicación en el Municipio



Situación del Tramo en el camino



CÓDIGO INV.	DENOMINACIÓN DEL CAMINO	TRAMO
155	Ramal camino 78	155_Tramo único

TITULARIDAD	Ayuntamiento de Belalcázar
-------------	----------------------------

COTITULARIDAD	:	OCUPACIÓN	
---------------	---	-----------	--

REFERENCIA CATASTRAL	VÍA CON LA QUE COINCIDE
14008A03 09048	

PARAJE	
--------	--

OBSERVACIONES	NULL
---------------	------

LONGITUD DEL TRAMO (m)	1.34
------------------------	------

PENDIENTE DEL TRAMO (%)	-1.4
-------------------------	------

ANCHURA DEL TRAMO (m)	.
-----------------------	---

TRAMO : COORDENADAS ETRS89.UTM-30N				
P.K.	X	Y	Cota	

● Inicio	515.34	303126,7	4273448,95	439,26
● Final	0	303367,28	4273030,14	447,21

TIPO DE TRANSITABILIDAD	MA : MA UINARIAA R COLA
-------------------------	-------------------------

TIPO DE PAVIMENTACIÓN	TI : TERRENO NATURAL
-----------------------	----------------------

ESTADO DEL FIRME	ESTADO DE LA SEÑALIZACIÓN
R : RE ULAR	N : NO EXISTE

ESTADO DRENAJE TRANSVERSAL	ESTADO DRENAJE LONGITUDINAL
N : NO EXISTE	N : NO EXISTE



INVENTARIO MUNICIPAL DE CAMINOS RURALES
 ILTMO. AYUNTAMIENTO DE BELALCÁZAR
 (Córdoba)

FICHA TÉCNICA

Ramal camino 78

NÚMERO DE INVENTARIO

155


155_Tramo único

febrero 2023





CÓDIGO INV.	DENOMINACIÓN DEL CAMINO
1	Ramal camino 78







 Eje de Camino

PK Eje Camino

-  FINAL DEL CAMINO
-  INICIO DEL CAMINO

Puntos_I-F_de_tramos

-  INICIO DE CAMINO
-  INICIO DE TRAMO
-  Senalización
-  Puntos Singulares



Diputación de Córdoba
Delegación de Infraestructuras Rurales



INVENTARIO MUNICIPAL DE CAMINOS RURALES

ILTMO. AYUNTAMIENTO DE BELALCÁZAR
(Córdoba)



SEÑALIZACIÓN

Identificador	Tipo	Código	Denominación	Estado	Coordenada X	Coordenada Y
---------------	------	--------	--------------	--------	--------------	--------------

CÓDIGO INV.	DENOMINACIÓN DEL CAMINO
1	Ramal camino 78

REPORTAJE FOTOGRÁFICO

	X	Y
● Punto Inicial	303367,28	4273030,14

	X	Y
● Punto Final	303126,7	4273448,95



Diputación de Córdoba
Delegación de Infraestructuras Rurales



**INVENTARIO MUNICIPAL
DE CAMINOS RURALES**

ILTMO. AYUNTAMIENTO DE
BELALCÁZAR
(Córdoba)


Inicio de tramo: 1 _Tramo nico

(155 → ama amino 78)



PK: 0

Coordenadas → X: 303367.28; Y: 4273030.14





CÓDIGO INV.	DENOMINACIÓN DEL CAMINO
156	Camino 79

NOMBRE POPULAR U OTROS NOMBRES

TITULARIDAD	OTRAS TITULARIDADES
Ayuntamiento de Belalcázar	

USO PRINCIPAL	USO SECUNDARIO
AGROGANADERO	

PARAJES O PARTIDOS RURALES QUE ATRAVIESA
NULL

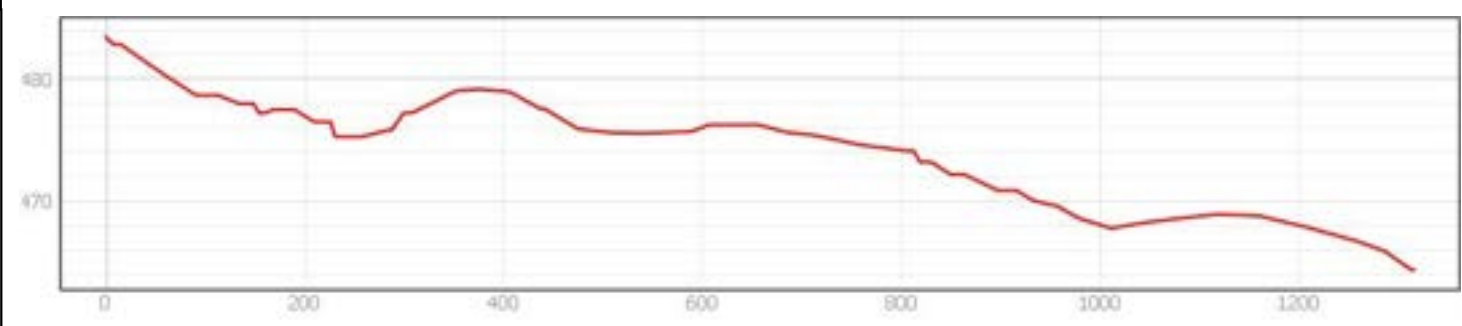
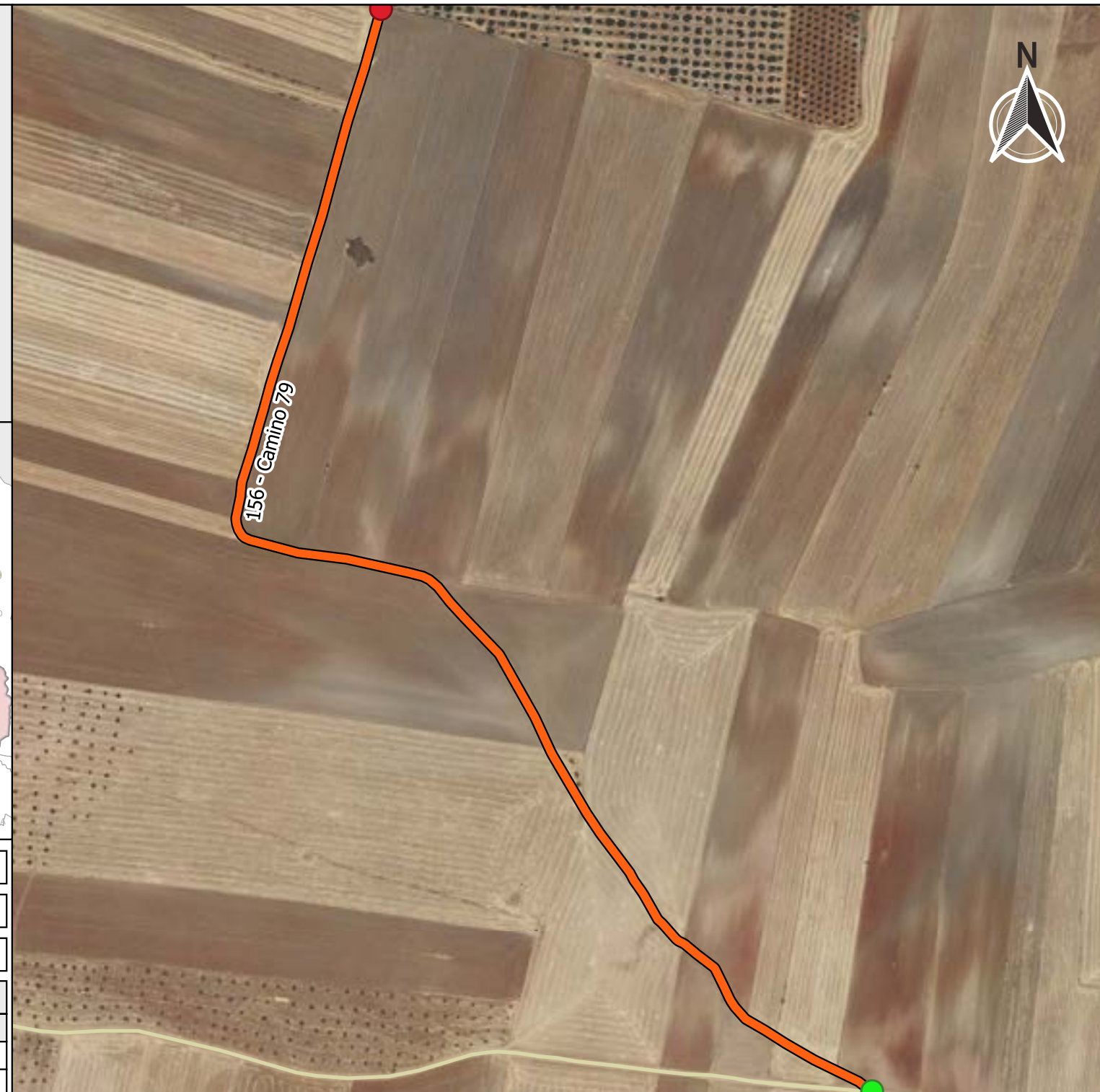
TRAMIFICACIÓN			
PK Inicial	PK Final	Denominación del Tramo	Referencia Catastral
0	1315,74	156_Tramo único	14008A06109019

DESCRIPCIÓN
NULL



LONGITUD TOTAL (m)	1315	
ANCH. MEDIA FÍSICA (m)	4.5	
SUPERFICIE TOTAL (m²)	5782.45	
COORDENADAS ETRS89.UTM-30N		
inicio_o_fin	X	Y
● Punto Inicial	304715,08	4273673,63
● Punto Final	304264,71	4274665,75

OBSERVACIONES
NULL



FICHA TÉCNICA

Camino 79

NÚMERO DE INVENTARIO
156

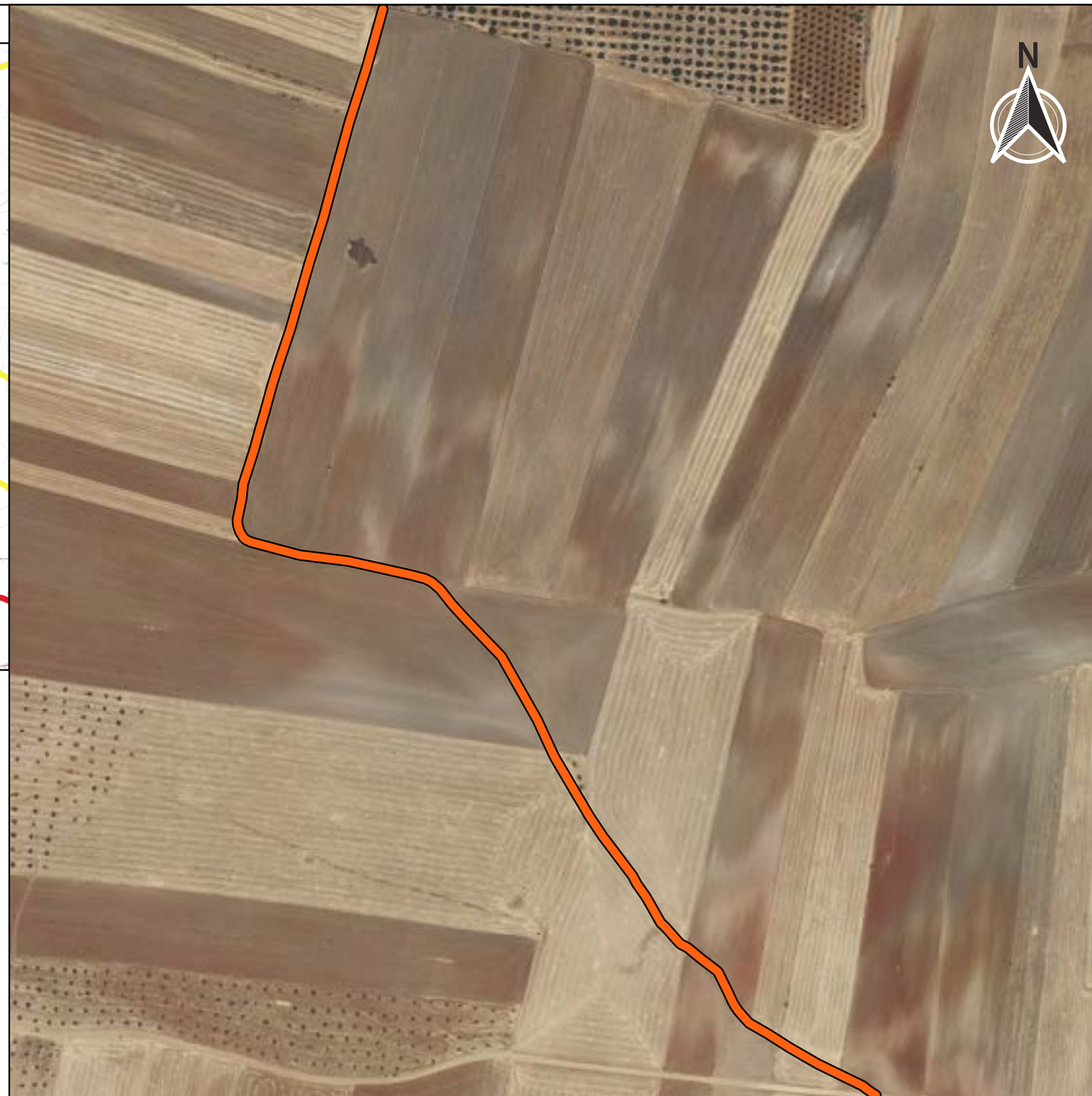
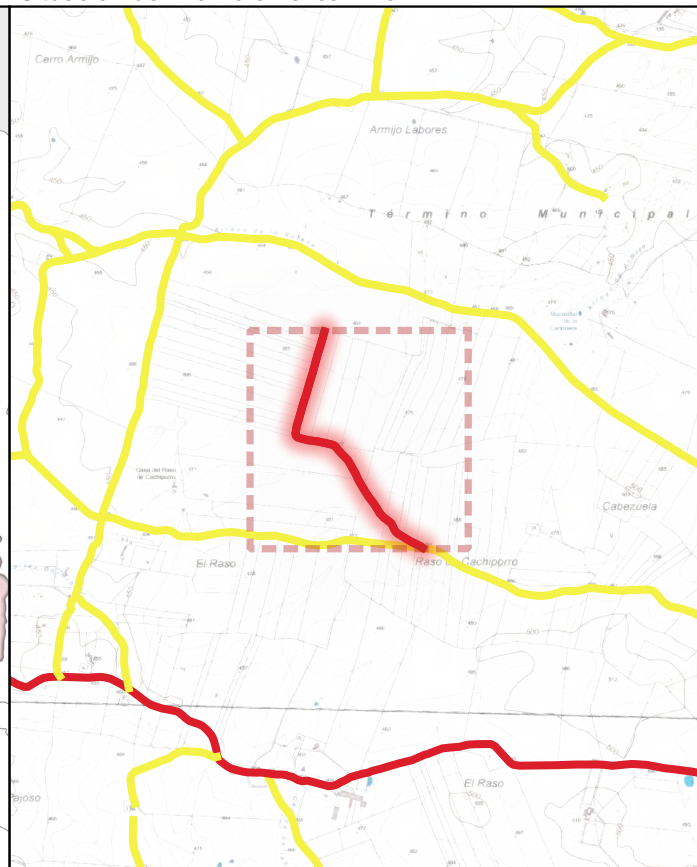
DATOS GENERALES DEL CAMINO
febrero 2023



Ubicación en el Municipio



Situación del Tramo en el camino



CÓDIGO INV.	DENOMINACIÓN DEL CAMINO	TRAMO
15	Camino 79	15 _Tramo único

TITULARIDAD	Ayuntamiento de Belalcázar
-------------	----------------------------

COTITULARIDAD	:	OCUPACIÓN	
---------------	---	-----------	--

REFERENCIA CATASTRAL	VÍA CON LA QUE COINCIDE
14008A06109019	

PARAJE	
--------	--

OBSERVACIONES	NULL
---------------	------

LONGITUD DEL TRAMO (m)	131 . 4
------------------------	---------

PENDIENTE DEL TRAMO (%)	-1.4
-------------------------	------

ANCHURA DEL TRAMO (m)	4
-----------------------	---

TRAMO : COORDENADAS ETRS89.UTM-30N				
P.K.	X	Y	Cota	
● Inicio	0	304715,08	4273673,63	483,4
● Final	1315.74	304264,71	4274665,75	464,38

TIPO DE TRANSITABILIDAD	MA : MA UINARIAA R COLA
-------------------------	-------------------------

TIPO DE PAVIMENTACIÓN	TI : TERRENO NATURAL
-----------------------	----------------------

ESTADO DEL FIRME	ESTADO DE LA SEÑALIZACIÓN
R : RE ULAR	N : NO EXISTE

ESTADO DRENAJE TRANSVERSAL	ESTADO DRENAJE LONGITUDINAL
N : NO EXISTE	N : NO EXISTE



INVENTARIO MUNICIPAL DE CAMINOS RURALES
 ILTMO. AYUNTAMIENTO DE BELALCÁZAR
 (Córdoba)

FICHA TÉCNICA


Camino 79

NÚMERO DE INVENTARIO
15
 15 _Tramo único
 febrero 2023





CÓDIGO INV.	DENOMINACIÓN DEL CAMINO
1	Camino 79







 Eje de Camino

PK Eje Camino

-  FINAL DEL CAMINO
-  INICIO DEL CAMINO

Puntos_I-F_de_tramos

-  INICIO DE CAMINO
-  INICIO DE TRAMO
-  Senalización
-  Puntos Singulares



Diputación de Córdoba
Delegación de Infraestructuras Rurales



INVENTARIO MUNICIPAL DE CAMINOS RURALES

ILTMO. AYUNTAMIENTO DE
BELALCÁZAR
(Córdoba)



SEÑALIZACIÓN

Identificador	Tipo	Código	Denominación	Estado	Coordenada X	Coordenada Y
---------------	------	--------	--------------	--------	--------------	--------------

CÓDIGO INV.	DENOMINACIÓN DEL CAMINO
1	Camino 79

REPORTAJE FOTOGRÁFICO

	X	Y
● Punto Inicial	304715,08	4273673,63

	X	Y
● Punto Final	304264,71	4274665,75



Diputación de Córdoba
Delegación de Infraestructuras Rurales



**INVENTARIO MUNICIPAL
DE CAMINOS RURALES**

ILTMO. AYUNTAMIENTO DE
BELALCÁZAR
(Córdoba)


Inicio de tramo: 1 _Tramo nico

(156 → Camino 79)



PK: 0

Coordenadas → X: 304715.08; Y: 4273673.63





CÓDIGO INV.	DENOMINACIÓN DEL CAMINO
157	Camino 80

NOMBRE POPULAR U OTROS NOMBRES

TITULARIDAD	OTRAS TITULARIDADES
Ayuntamiento de Belalcázar	

USO PRINCIPAL	USO SECUNDARIO
AGROGANADERO	

PARAJES O PARTIDOS RURALES QUE ATRAVIESA
NULL

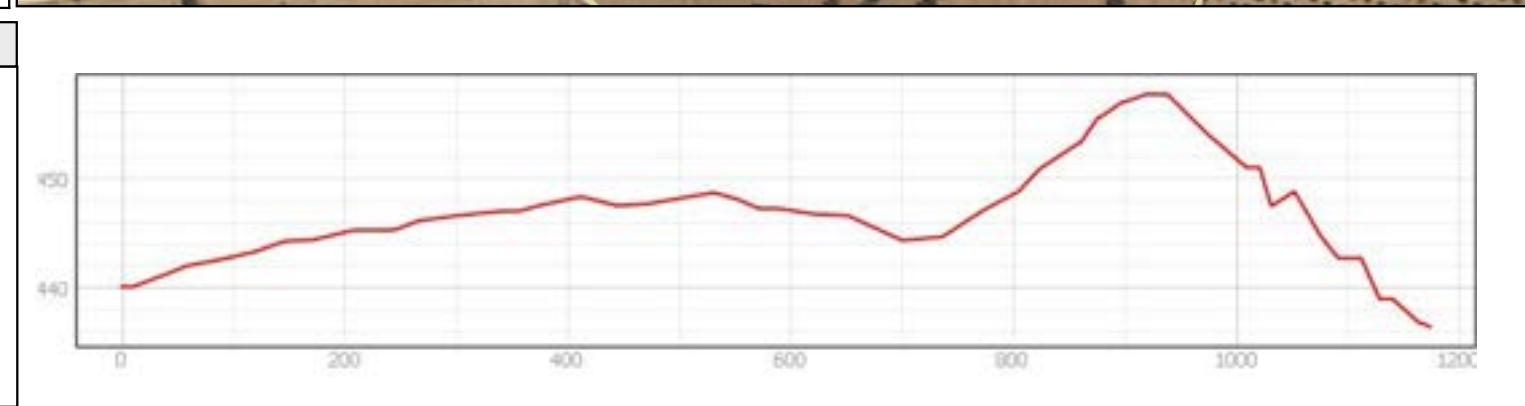
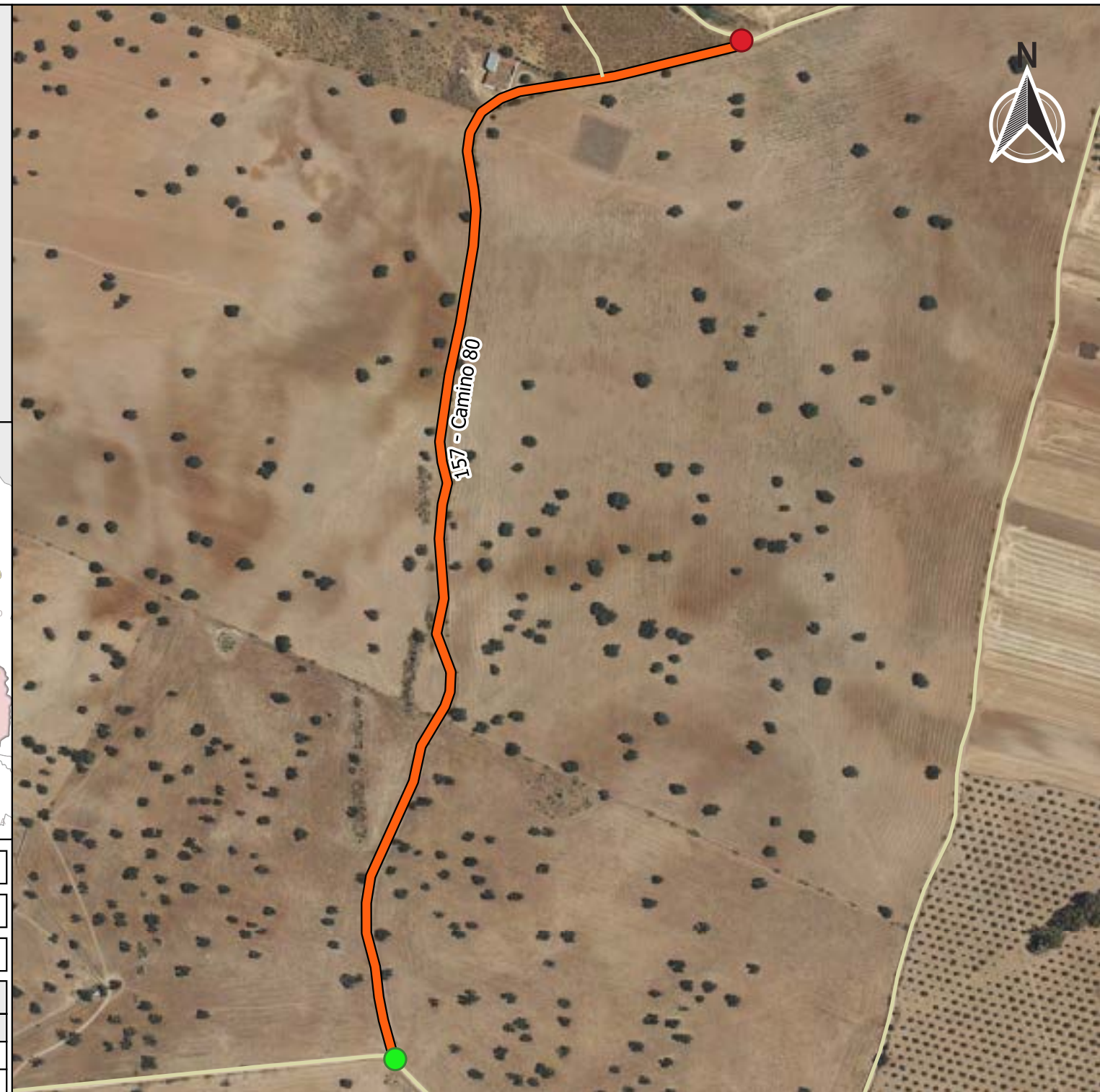
TRAMIFICACIÓN			
PK Inicial	PK Final	Denominación del Tramo	Referencia Catastral
0	331,03	157_Tramo 1	14008A03709027
331,03	1149,12	157_Tramo 2	14008A03709027, 14008A03709024

DESCRIPCIÓN
NULL



LONGITUD TOTAL (m)	1149	
ANCH. MEDIA FÍSICA (m)	5	
SUPERFICIE TOTAL (m²)	5997.17	
COORDENADAS ETRS89.UTM-30N		
inicio_o_fin	X	Y
● Punto Inicial	302905,22	4274096,37
● Punto Final	303222,75	4275030,28

OBSERVACIONES
NULL



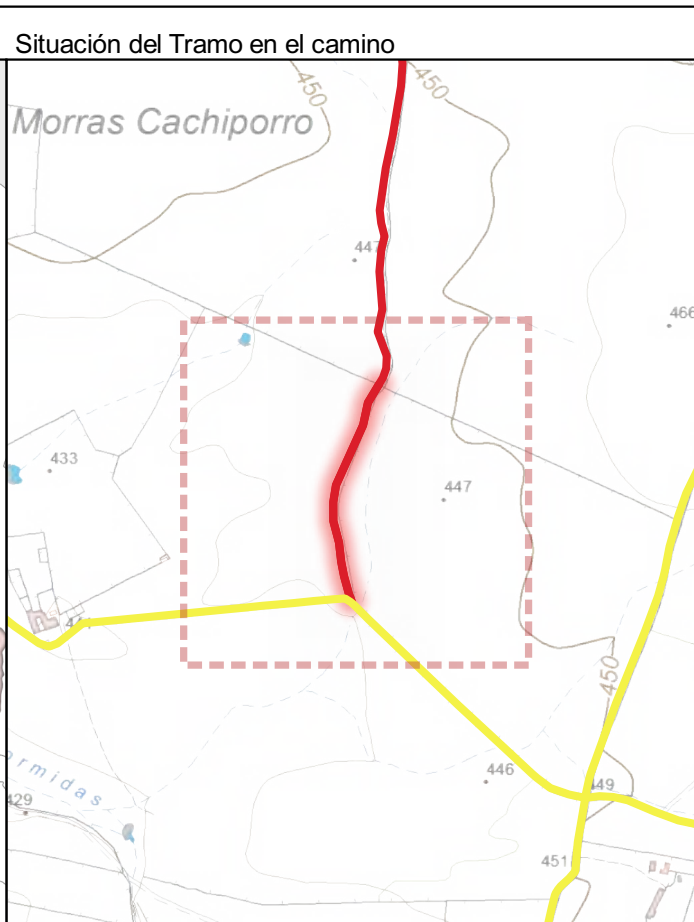
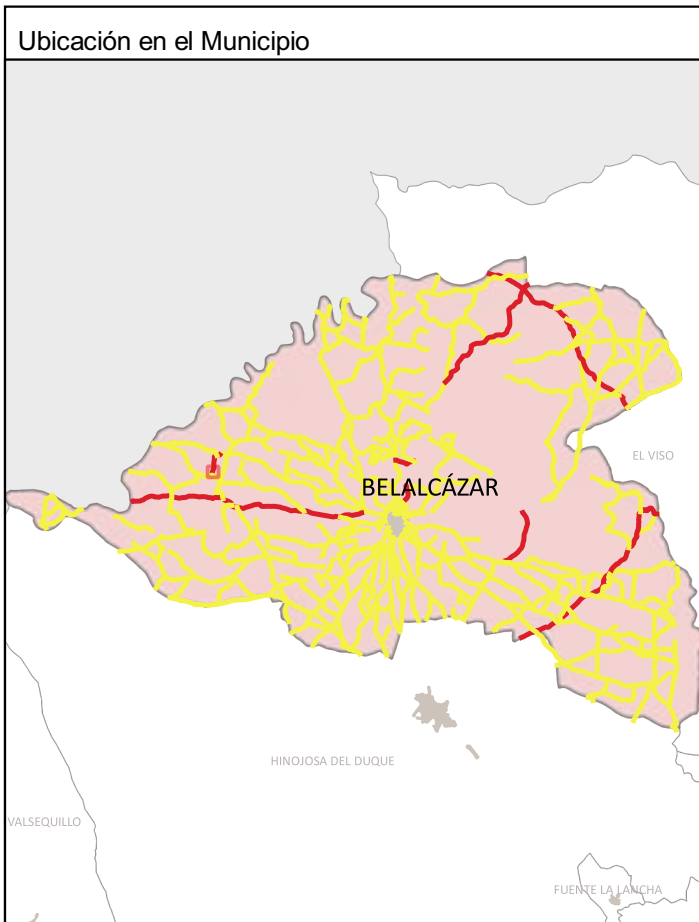
INVENTARIO MUNICIPAL DE CAMINOS RURALES
 ILTMO. AYUNTAMIENTO DE BELALCÁZAR (Córdoba)

FICHA TÉCNICA

Camino 80

NÚMERO DE INVENTARIO
157

DATOS GENERALES DEL CAMINO
febrero 2023



CÓDIGO INV.	DENOMINACIÓN DEL CAMINO	TRAMO
157	Camino 80	157_Tramo 1

TITULARIDAD	Ayuntamiento de Belalcázar
-------------	----------------------------

COTITULARIDAD	:	OCUPACIÓN	Usurpado
---------------	---	-----------	----------

REFERENCIA CATASTRAL	VÍA CON LA QUE COINCIDE
14008A03 0902	

PARAJE

OBSERVACIONES
Hay unos portones con candado al final del tramo, que impiden el acceso al inicio.

LONGITUD DEL TRAMO (m)	331.03
------------------------	--------

PENDIENTE DEL TRAMO (%)	1.8
-------------------------	-----

ANCHURA DEL TRAMO (m)	0
-----------------------	---

TRAMO : COORDENADAS ETRS89.UTM-30N				
P.K.	X	Y	Cota	
● Inicio	0	302905,22	4274096,37	440,12
● Final	331.03	302945	4274410,16	446,31

TIPO DE TRANSITABILIDAD

PE : PEATONES

TIPO DE PAVIMENTACIÓN

TI : TERRENO NATURAL

ESTADO DEL FIRME	ESTADO DE LA SEÑALIZACIÓN
N : NO EXISTE	N : NO EXISTE

ESTADO DRENAJE TRANSVERSAL	ESTADO DRENAJE LONGITUDINAL
N : NO EXISTE	N : NO EXISTE



FICHA TÉCNICA

Camino 80

NÚMERO DE INVENTARIO
157

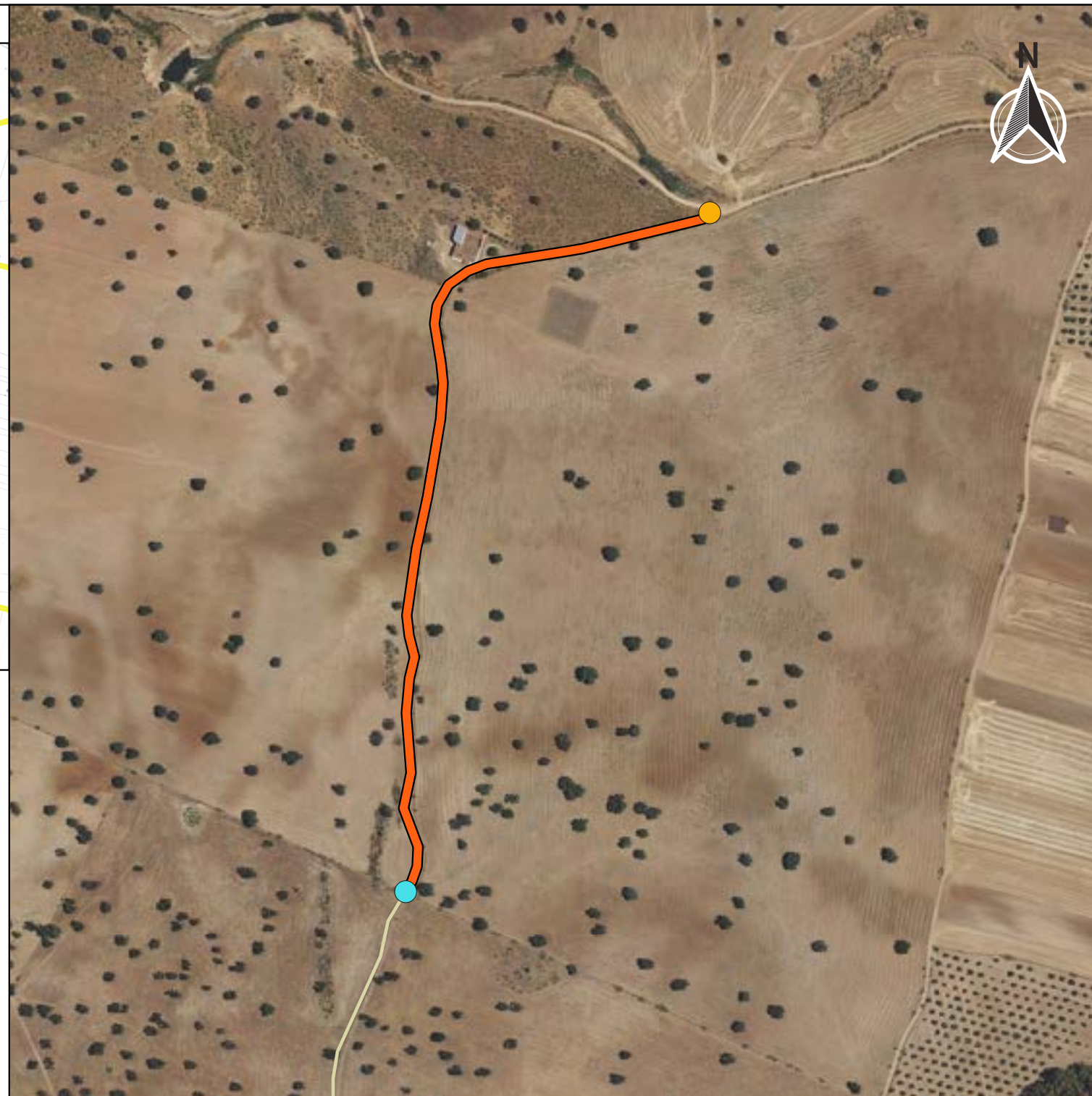
157_Tramo 1
febrero 2023



Ubicación en el Municipio



Situación del Tramo en el camino



CÓDIGO INV.	DENOMINACIÓN DEL CAMINO	TRAMO
157	Camino 80	157_Tramo

TITULARIDAD	Ayuntamiento de Belalcázar
-------------	----------------------------

COTITULARIDAD	:	OCUPACIÓN	
---------------	---	-----------	--

REFERENCIA CATASTRAL	VÍA CON LA QUE COINCIDE
140000003 00002 140000003 00002	

PARAJE	
--------	--

OBSERVACIONES
Hay unos portones con candado al final del tramo, que impiden el acceso al inicio.

LONGITUD DEL TRAMO (m)	818.09
------------------------	--------

PENDIENTE DEL TRAMO (%)	-0.6
-------------------------	------

ANCHURA DEL TRAMO (m)	4
-----------------------	---

TRAMO : COORDENADAS ETRS89.UTM-30N				
P.K.	X	Y	Cota	

● Inicio	331.03	302945	4274410,16	446,31
● Final	1149.12	303222,75	4275030,28	441,75

TIPO DE TRANSITABILIDAD

MA : MA UINARIA A R COLA

TIPO DE PAVIMENTACIÓN

TI : TERRENO NATURAL

ESTADO DEL FIRME	ESTADO DE LA SEÑALIZACIÓN
------------------	---------------------------

R : RE ULAR	N : NO EXISTE
-------------	---------------

ESTADO DRENAJE TRANSVERSAL	ESTADO DRENAJE LONGITUDINAL
----------------------------	-----------------------------

N : NO EXISTE	N : NO EXISTE
---------------	---------------



INVENTARIO MUNICIPAL DE CAMINOS RURALES
 ILTMO. AYUNTAMIENTO DE BELALCÁZAR
 (Córdoba)

FICHA TÉCNICA

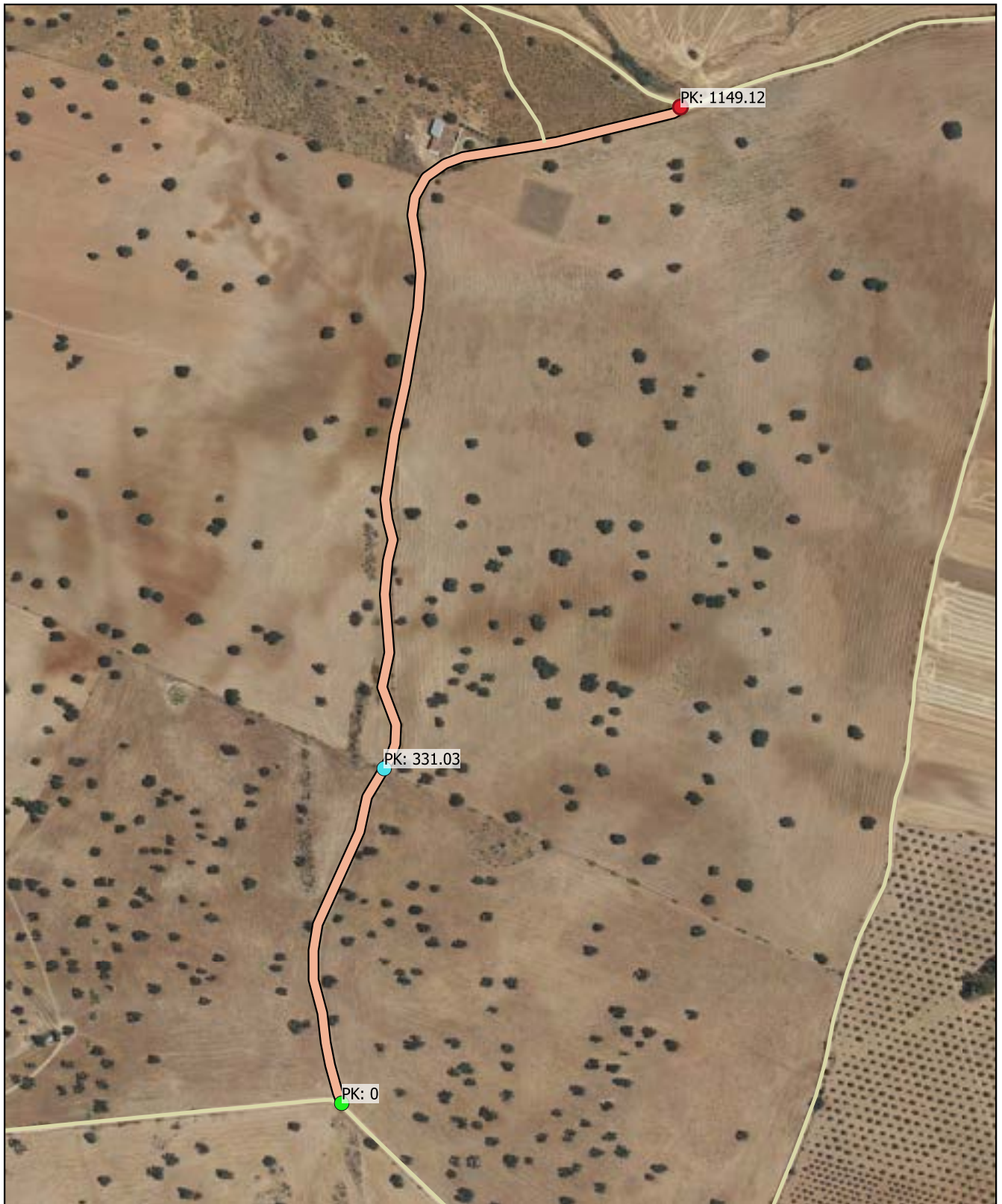
Camino 80


NÚMERO DE INVENTARIO
157

157_Tramo
 febrero 2023



CÓDIGO INV.	DENOMINACIÓN DEL CAMINO
1 7	Camino 80







 Eje de Camino

PK Eje Camino

-  FINAL DEL CAMINO
-  INICIO DEL CAMINO

Puntos_I-F_de_tramos

-  INICIO DE CAMINO
-  INICIO DE TRAMO
-  Senalización
-  Puntos Singulares



Diputación de Córdoba
Delegación de Infraestructuras Rurales



INVENTARIO MUNICIPAL DE CAMINOS RURALES

ILTMO. AYUNTAMIENTO DE
BELALCÁZAR
(Córdoba)



SEÑALIZACIÓN

Identificador	Tipo	Código	Denominación	Estado	Coordenada X	Coordenada Y
---------------	------	--------	--------------	--------	--------------	--------------

CÓDIGO INV.	DENOMINACIÓN DEL CAMINO
1 7	Camino 80

REPORTAJE FOTOGRÁFICO

	X	Y
● Punto Inicial	302905,22	4274096,37

	X	Y
● Punto Final	303222,75	4275030,28



Diputación de Córdoba
Delegación de Infraestructuras Rurales




**INVENTARIO MUNICIPAL
DE CAMINOS RURALES**

ILTMO. AYUNTAMIENTO DE
BELALCÁZAR
(Córdoba)


Inicio de tramo: 1 7_Tramo 1

(157 → Camino 80)



PK: 0

Coordenadas → X: 302905.22; Y: 4274096.37



Inicio de tramo: 1 7_Tramo

(157 → Camino 80)



PK: 331.03

Coordenadas → X: 302945; Y: 4274410.16



CÓDIGO INV.	DENOMINACIÓN DEL CAMINO
158	Ramal camino 80

NOMBRE POPULAR U OTROS NOMBRES

TITULARIDAD	OTRAS TITULARIDADES
Ayuntamiento de Belalcázar	

USO PRINCIPAL	USO SECUNDARIO
AGROGANADERO	

PARAJES O PARTIDOS RURALES QUE ATRAVIESA
NULL

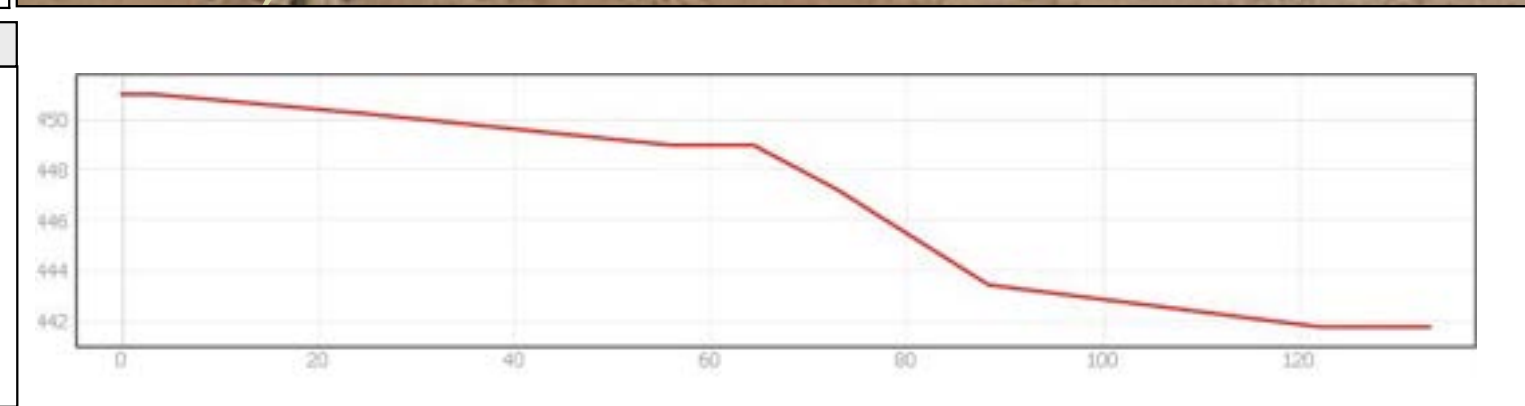
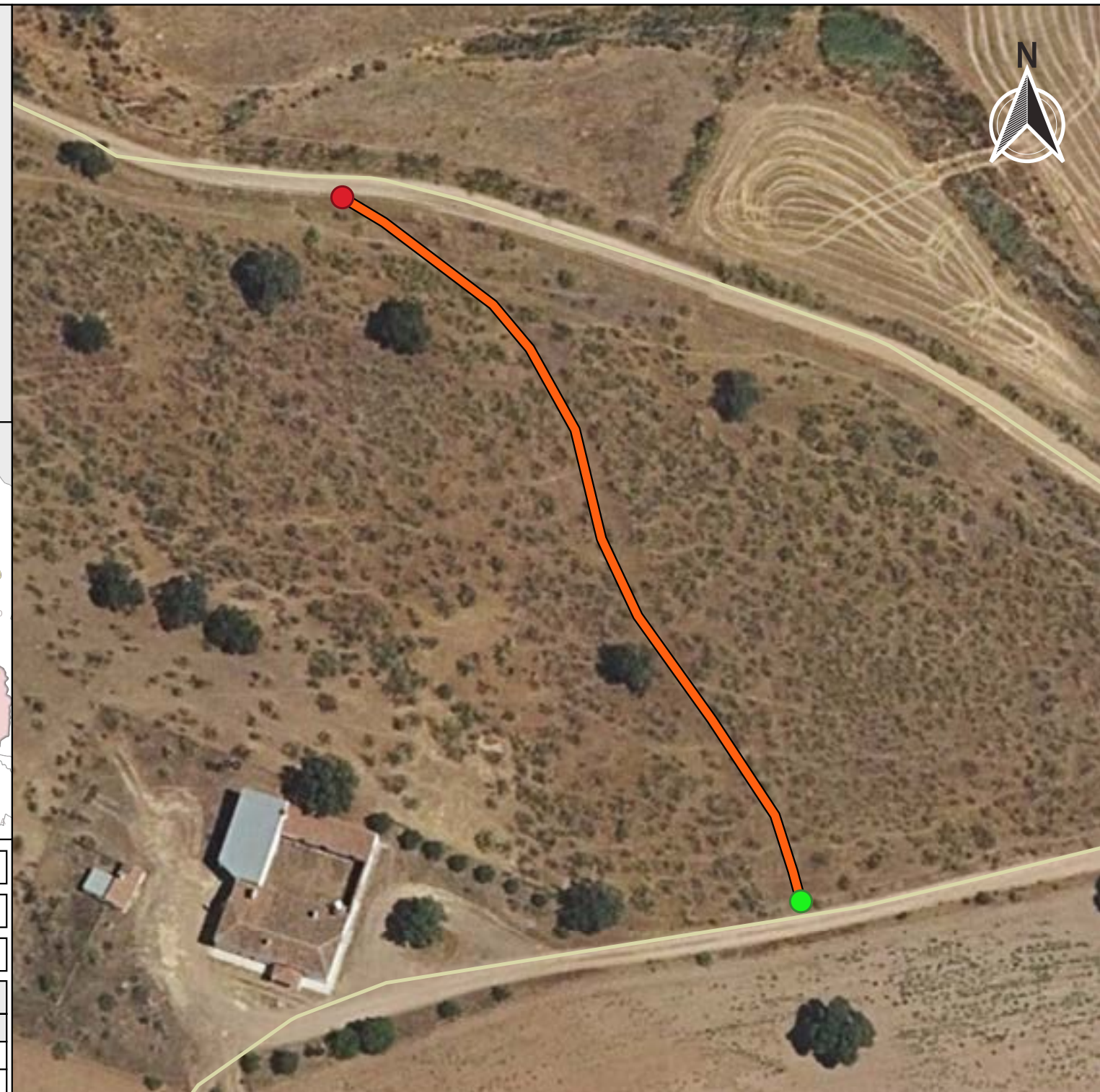
TRAMIFICACIÓN			
PK Inicial	PK Final	Denominación del Tramo	Referencia Catastral
0	158,57	158_Tramo único	14008A03709027

DESCRIPCIÓN
NULL



LONGITUD TOTAL (m)	159	
ANCH. MEDIA FÍSICA (m)	4.5	
SUPERFICIE TOTAL (m²)	768.63	
COORDENADAS ETRS89.UTM-30N		
inicio_o_fin	X	Y
● Punto Inicial	303095,04	4274998,39
● Punto Final	303010,93	4275127,48

OBSERVACIONES
NULL






Ubicación en el Municipio



Situación del Tramo en el camino



CÓDIGO INV.	DENOMINACIÓN DEL CAMINO	TRAMO
158	Ramal camino 80	158_Tramo único

TITULARIDAD	Ayuntamiento de Belalcázar
-------------	----------------------------

COTITULARIDAD	:	OCUPACIÓN	Usurpado
---------------	---	-----------	----------

REFERENCIA CATASTRAL	VÍA CON LA QUE COINCIDE
14008A03 0902	

PARAJE

OBSERVACIONES
NULL

LONGITUD DEL TRAMO (m)	1 8.
------------------------	------

PENDIENTE DEL TRAMO (%)	-9.18
-------------------------	-------

ANCHURA DEL TRAMO (m)	0
-----------------------	---

TRAMO : COORDENADAS ETRS89.UTM-30N				
P.K.	X	Y	Cota	
Inicio	158.57	303010,93	4275127,48	436,45
Final	0	303095,04	4274998,39	451

Inicio	158.57	303010,93	4275127,48	436,45
Final	0	303095,04	4274998,39	451

TIPO DE TRANSITABILIDAD

PE : PEATONES

TIPO DE PAVIMENTACIÓN

TI : TERRENO NATURAL

ESTADO DEL FIRME	ESTADO DE LA SEÑALIZACIÓN
N : NO EXISTE	N : NO EXISTE

ESTADO DRENAJE TRANSVERSAL	ESTADO DRENAJE LONGITUDINAL
N : NO EXISTE	N : NO EXISTE



INVENTARIO MUNICIPAL DE CAMINOS RURALES
 ILTMO. AYUNTAMIENTO DE BELALCÁZAR
 (Córdoba)

FICHA TÉCNICA

Ramal camino 80

NÚMERO DE INVENTARIO

158


158_Tramo único

febrero 2023



CÓDIGO INV.	DENOMINACIÓN DEL CAMINO
1 8	Ramal camino 80







 Eje de Camino

PK Eje Camino

-  FINAL DEL CAMINO
-  INICIO DEL CAMINO

Puntos_I-F_de_tramos

-  INICIO DE CAMINO
-  INICIO DE TRAMO
-  Senalización
-  Puntos Singulares



Diputación de Córdoba
Delegación de Infraestructuras Rurales



**INVENTARIO MUNICIPAL
DE CAMINOS RURALES**

ILTMO. AYUNTAMIENTO DE
BELALCÁZAR
(Córdoba)



SEÑALIZACIÓN

Identificador	Tipo	Código	Denominación	Estado	Coordenada X	Coordenada Y
---------------	------	--------	--------------	--------	--------------	--------------

CÓDIGO INV.	DENOMINACIÓN DEL CAMINO
1 8	Ramal camino 80

REPORTAJE FOTOGRÁFICO

	X	Y
● Punto Inicial	303095,04	4274998,39

	X	Y
● Punto Final	303010,93	4275127,48



Diputación de Córdoba
Delegación de Infraestructuras Rurales



**INVENTARIO MUNICIPAL
DE CAMINOS RURALES**

ILTMO. AYUNTAMIENTO DE
BELALCÁZAR
(Córdoba)


Inicio de tramo: 1 8_Tramo nico

(158 → ama amino 80)



PK: 0

Coordenadas → X: 303095.04; Y: 4274998.39





CÓDIGO INV.	DENOMINACIÓN DEL CAMINO
159	Camino 81

NOMBRE POPULAR U OTROS NOMBRES

TITULARIDAD	OTRAS TITULARIDADES
Ayuntamiento de Belalcázar	

USO PRINCIPAL	USO SECUNDARIO
AGROGANADERO	

PARAJES O PARTIDOS RURALES QUE ATRAVIESA
NULL

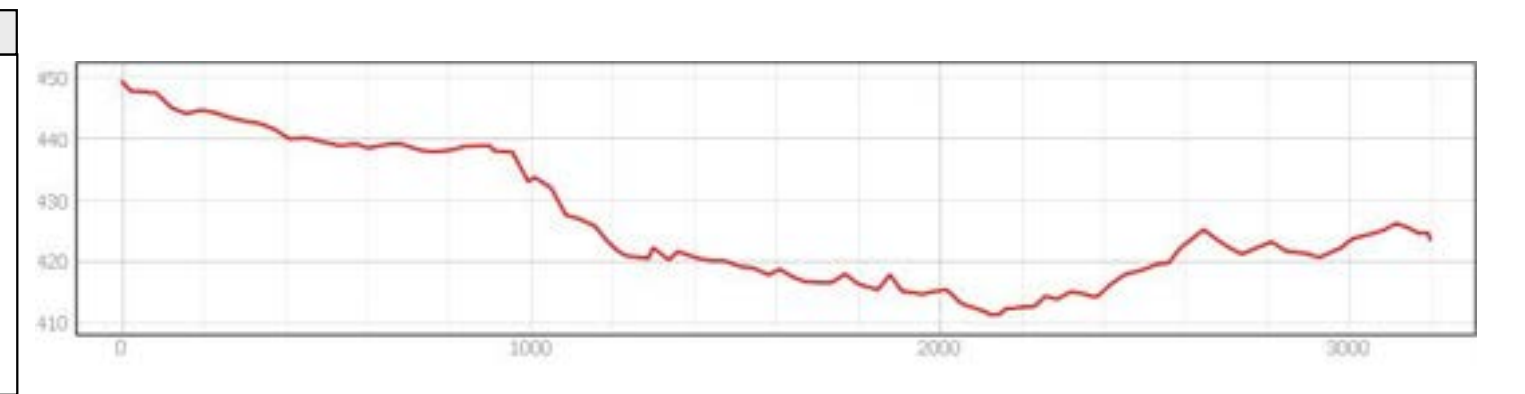
TRAMIFICACIÓN			
PK Inicial	PK Final	Denominación del Tramo	Referencia Catastral
0	3089,2	159_Tramo único	14008A03709032, 14008A03709019

DESCRIPCIÓN
NULL



LONGITUD TOTAL (m)	3089	
ANCH. MEDIA FÍSICA (m)	5	
SUPERFICIE TOTAL (m²)	15190.76	
COORDENADAS ETRS89.UTM-30N		
inicio_o_fin	X	Y
● Punto Inicial	303241,38	4273811,41
● Punto Final	300960,31	4275395,23

OBSERVACIONES
NULL



INVENTARIO MUNICIPAL DE CAMINOS RURALES
 ILTMO. AYUNTAMIENTO DE BELALCÁZAR (Córdoba)

FICHA TÉCNICA
Camino 81

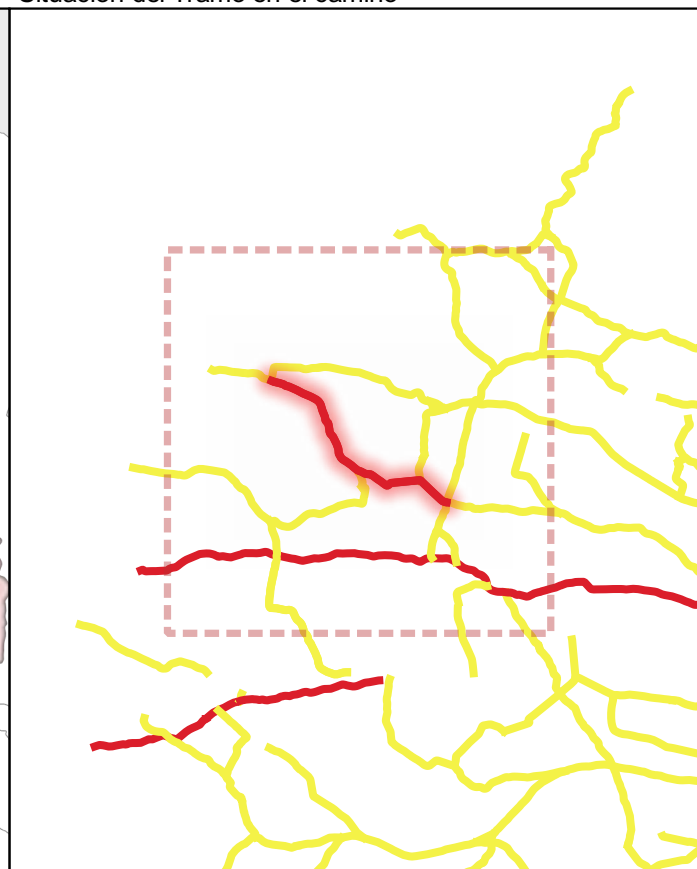
NÚMERO DE INVENTARIO
159

DATOS GENERALES DEL CAMINO
 febrero 2023



Ubicación en el Municipio

Situación del Tramo en el camino



CÓDIGO INV.	DENOMINACIÓN DEL CAMINO	TRAMO
159	Camino 81	159_Tramo único
TITULARIDAD	Ayuntamiento de Belalcázar	
COTITULARIDAD	:	
REFERENCIA CATASTRAL	VÍA CON LA QUE COINCIDE	
140000003 000002 140000003 000010		
PARAJE		

OBSERVACIONES
Al inicio del tramo hay una cadena con candado, que impide el acceso.

LONGITUD DEL TRAMO (m)	3089.2	TIPO DE TRANSITABILIDAD	MA : MA UINARIA A R COLA	
PENDIENTE DEL TRAMO (%)	-0.	TIPO DE PAVIMENTACIÓN	TI : TERRENO NATURAL	
ANCHURA DEL TRAMO (m)	4.	ESTADO DEL FIRME	B : BUENO	
TRAMO : COORDENADAS ETRS89.UTM-30N		ESTADO DE LA SEÑALIZACIÓN	N : NO EXISTE	
	P.K.	X	Y	Cota
● Inicio	0	303241,38	4273811,41	449,24
● Final	3089.2	300960,31	4275395,23	425,93
ESTADO DRENAJE TRANSVERSAL	B : BUENO	ESTADO DRENAJE LONGITUDINAL	N : NO EXISTE	



INVENTARIO MUNICIPAL DE CAMINOS RURALES
 ILTMO. AYUNTAMIENTO DE BELALCÁZAR
 (Córdoba)

FICHA TÉCNICA

Camino 81

NÚMERO DE INVENTARIO	159	159_Tramo único
		febrero 2023



CÓDIGO INV.	DENOMINACIÓN DEL CAMINO
1	Camino 81



Eje de Camino

PK Eje Camino

- FINAL DEL CAMINO
- INICIO DEL CAMINO

Puntos_I-F_de_tramos

- INICIO DE CAMINO
- INICIO DE TRAMO
- ▲ Senalización
- Puntos Singulares



Diputación de Córdoba
Delegación de Infraestructuras Rurales



INVENTARIO MUNICIPAL DE CAMINOS RURALES

ILTMO. AYUNTAMIENTO DE BELALCÁZAR (Córdoba)



SEÑALIZACIÓN

Identificador	Tipo	Código	Denominación	Estado	Coordenada X	Coordenada Y
---------------	------	--------	--------------	--------	--------------	--------------

CÓDIGO INV.	DENOMINACIÓN DEL CAMINO
1	Camino 81

REPORTAJE FOTOGRÁFICO

	X	Y
● Punto Inicial	303241,38	4273811,41

	X	Y
● Punto Final	300960,31	4275395,23



Diputación de Córdoba
Delegación de Infraestructuras Rurales



**INVENTARIO MUNICIPAL
DE CAMINOS RURALES**

ILTMO. AYUNTAMIENTO DE
BELALCÁZAR
(Córdoba)


Inicio de tramo: 1 _Tramo nico

(159 → Camino 81)



PK: 0

Coordenadas → X: 303241.38; Y: 4273811.41





PS 38: R TR S RS ()

(159 - Camino 81)



. · ||| (·)

Coordenadas → X: 301685.63 ; Y: 4274855.85 · ||| Estado: UE

Observaciones: rena e trans ersa de piedra.





CÓDIGO INV.	DENOMINACIÓN DEL CAMINO
160	Camino 82

NOMBRE POPULAR U OTROS NOMBRES

TITULARIDAD	OTRAS TITULARIDADES
Ayuntamiento de Belalcázar	

USO PRINCIPAL	USO SECUNDARIO
AGROGANADERO	

PARAJES O PARTIDOS RURALES QUE ATRAVIESA
NULL

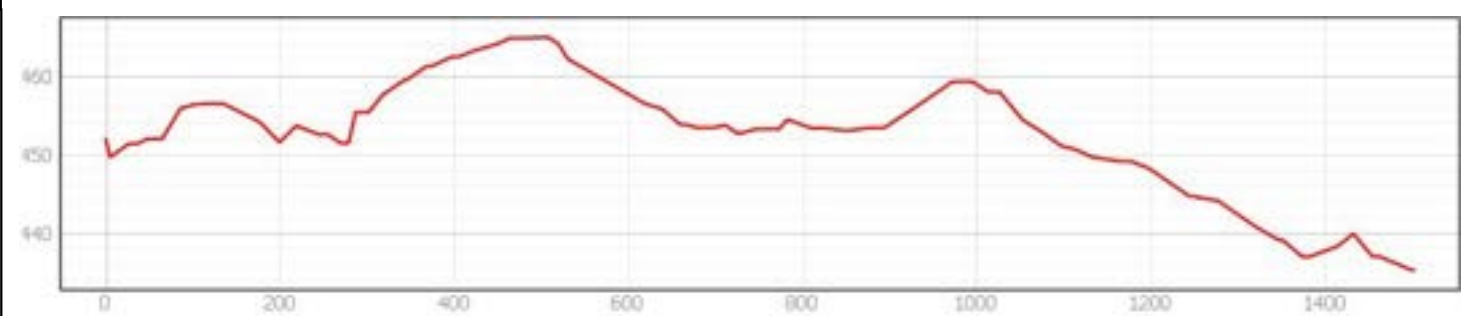
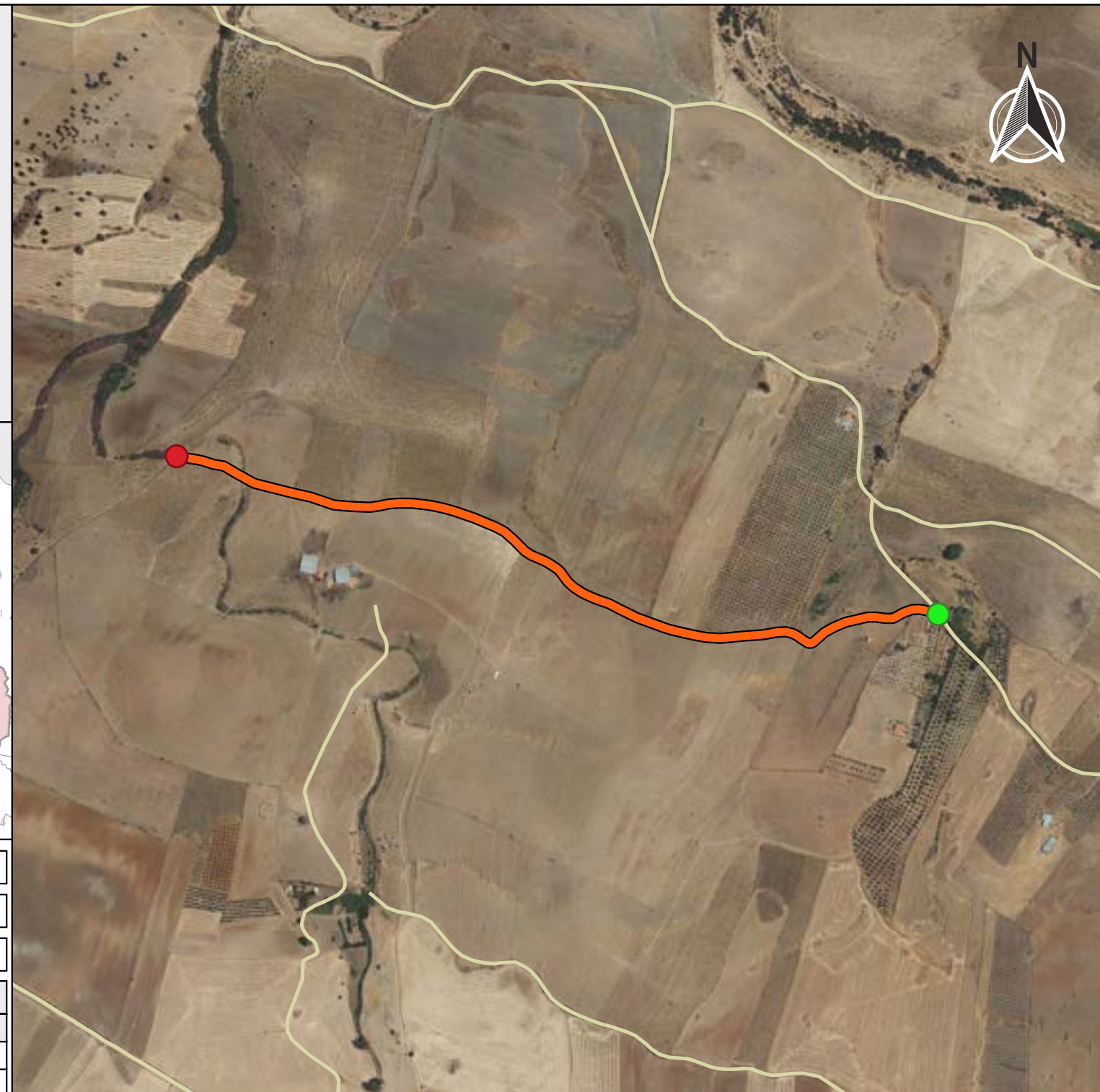
TRAMIFICACIÓN			
PK Inicial	PK Final	Denominación del Tramo	Referencia Catastral
0	1502,43	160_Tramo único	14008A06309004, 14008A06309028

DESCRIPCIÓN
NULL



LONGITUD TOTAL (m)	1502	
ANCH. MEDIA FÍSICA (m)	5.5	
SUPERFICIE TOTAL (m²)	7450.2	
COORDENADAS ETRS89.UTM-30N		
inicio_o_fin	X	Y
● Punto Inicial	307426,03	4274886,49
● Punto Final	306029,55	4275176,18

OBSERVACIONES
NULL



INVENTARIO MUNICIPAL DE CAMINOS RURALES
ILTMO. AYUNTAMIENTO DE BELALCÁZAR (Córdoba)

FICHA TÉCNICA
Camino 82

NÚMERO DE INVENTARIO
160

DATOS GENERALES DEL CAMINO
febrero 2023



CÓDIGO INV.	DENOMINACIÓN DEL CAMINO
1	Camino 82







 Eje de Camino

PK Eje Camino

-  FINAL DEL CAMINO
-  INICIO DEL CAMINO

Puntos_I-F_de_tramos

-  INICIO DE CAMINO
-  INICIO DE TRAMO
-  Senalización
-  Puntos Singulares



Diputación de Córdoba
Delegación de Infraestructuras Rurales



INVENTARIO MUNICIPAL DE CAMINOS RURALES

ILTMO. AYUNTAMIENTO DE
BELALCÁZAR
(Córdoba)



SEÑALIZACIÓN

Identificador	Tipo	Código	Denominación	Estado	Coordenada X	Coordenada Y
---------------	------	--------	--------------	--------	--------------	--------------

CÓDIGO INV.	DENOMINACIÓN DEL CAMINO
1	Camino 82

REPORTAJE FOTOGRÁFICO

	X	Y
● Punto Inicial	307426,03	4274886,49

	X	Y
● Punto Final	306029,55	4275176,18



Diputación de Córdoba
Delegación de Infraestructuras Rurales



**INVENTARIO MUNICIPAL
DE CAMINOS RURALES**

ILTMO. AYUNTAMIENTO DE
BELALCÁZAR
(Córdoba)


Inicio de tramo: 1 _Tramo nico

(160 → Camino 82)



PK: 0

Coordenadas → X: 307426.03; Y: 4274886.49





PS : OTRO → (Portones)

(160 - Camino 82)



. · ||| (.)

Coordenadas → X: 307181.83 ; Y: 4274837.22 · ||| Estado: REGULAR

Observaciones: Se pueden abrir.



PS8 : R TR S RS ()

(160 - Camino 82)



. · ||| (.)

Coordenadas → X: 306152.67 ; Y: 4275137.21 · ||| Estado: UE

Observaciones: .





CÓDIGO INV.	DENOMINACIÓN DEL CAMINO
161	Camino 83

NOMBRE POPULAR U OTROS NOMBRES

TITULARIDAD	OTRAS TITULARIDADES
Ayuntamiento de Belalcázar	

USO PRINCIPAL	USO SECUNDARIO
AGROGANADERO	

PARAJES O PARTIDOS RURALES QUE ATRAVIESA
NULL

TRAMIFICACIÓN			
PK Inicial	PK Final	Denominación del Tramo	Referencia Catastral
0	534,74	161_Tramo 1	14008A06409027, 14008A06409029, 14008A06409030
534,74	610,76	161_Tramo 2	14008A06409030

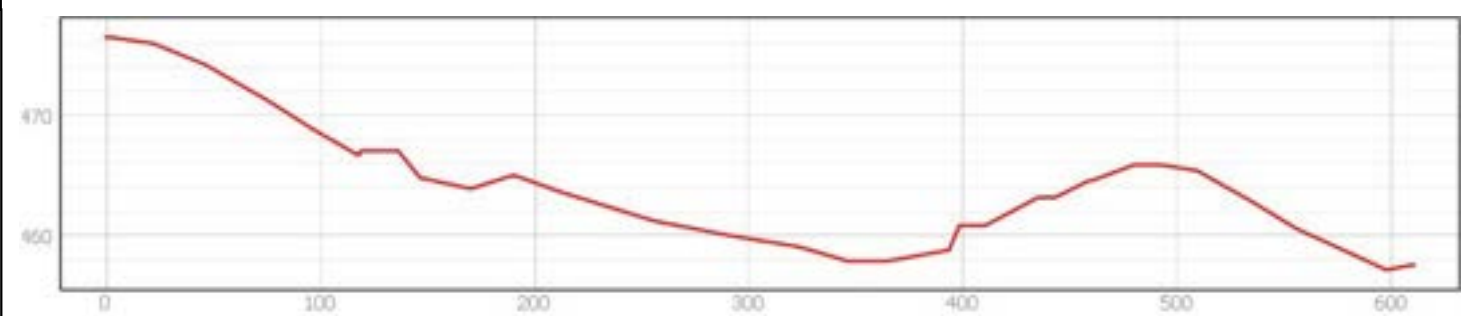
DESCRIPCIÓN
NULL



LONGITUD TOTAL (m)	610	
ANCH. MEDIA FÍSICA (m)	4	
SUPERFICIE TOTAL (m²)	2384.24	
COORDENADAS ETRS89.UTM-30N		
inicio_o_fin	X	Y
● Punto Inicial	309718,59	4273869,2
● Punto Final	309181,86	4274123,46



OBSERVACIONES
NULL



INVENTARIO MUNICIPAL DE CAMINOS RURALES
 ILTMO. AYUNTAMIENTO DE BELALCÁZAR (Córdoba)

FICHA TÉCNICA

Camino 83


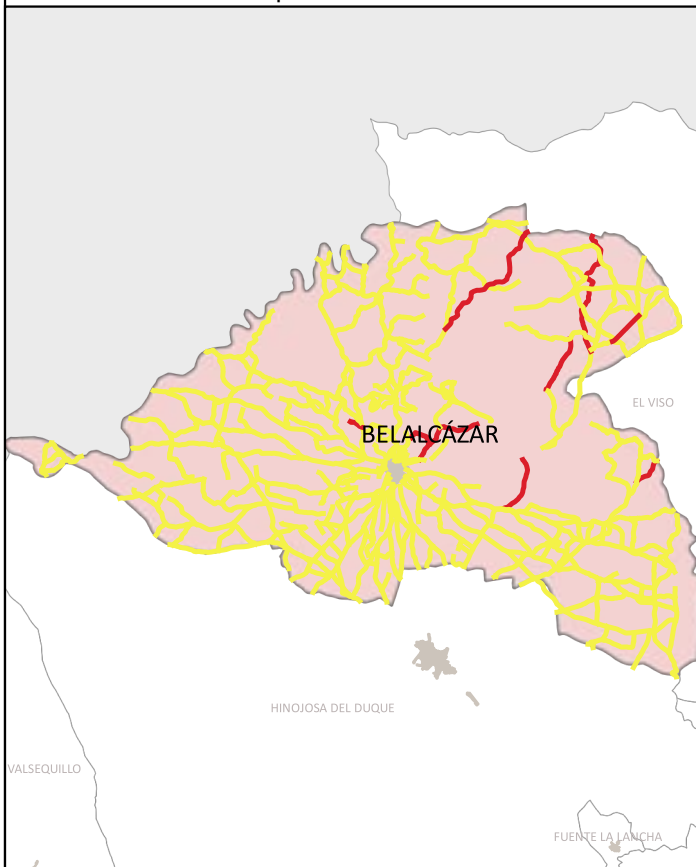
NÚMERO DE INVENTARIO
161

DATOS GENERALES DEL CAMINO
 febrero 2023



Ubicación en el Municipio

Situación del Tramo en el camino



CÓDIGO INV.	DENOMINACIÓN DEL CAMINO	TRAMO
1 1	Camino 83	1 1_Tramo

TITULARIDAD	Ayuntamiento de Belalcázar
-------------	----------------------------

COTITULARIDAD	OCUPACIÓN
:	Usurpado

REFERENCIA CATASTRAL	VÍA CON LA QUE COINCIDE
14008A06409030	

PARAJE

OBSERVACIONES
NULL

LONGITUD DEL TRAMO (m)	6.02
------------------------	------

PENDIENTE DEL TRAMO (%)	-6.98
-------------------------	-------

ANCHURA DEL TRAMO (m)	0
-----------------------	---

TRAMO : COORDENADAS ETRS89.UTM-30N				
P.K.	X	Y	Cota	

● Inicio	534.74	309254,11	4274101,75	462,88
● Final	610.76	309181,86	4274123,46	457,57

TIPO DE TRANSITABILIDAD

PE : PEATONES

TIPO DE PAVIMENTACIÓN

TI : TERRENO NATURAL

ESTADO DEL FIRME	ESTADO DE LA SEÑALIZACIÓN
N : NO EXISTE	N : NO EXISTE

ESTADO DRENAJE TRANSVERSAL	ESTADO DRENAJE LONGITUDINAL
N : NO EXISTE	N : NO EXISTE



INVENTARIO MUNICIPAL DE CAMINOS RURALES
 ILTMO. AYUNTAMIENTO DE BELALCÁZAR
 (Córdoba)

FICHA TÉCNICA

Camino 83


NÚMERO DE INVENTARIO
1 1

1 1_Tramo
 febrero 2023



CÓDIGO INV.	DENOMINACIÓN DEL CAMINO
1 1	Camino 83







 Eje de Camino

PK Eje Camino

-  FINAL DEL CAMINO
-  INICIO DEL CAMINO

Puntos_I-F_de_tramos

-  INICIO DE CAMINO
-  INICIO DE TRAMO
-  Senalización
-  Puntos Singulares



Diputación de Córdoba
Delegación de Infraestructuras Rurales



**INVENTARIO MUNICIPAL
DE CAMINOS RURALES**

ILTMO. AYUNTAMIENTO DE
BELALCÁZAR
(Córdoba)



SEÑALIZACIÓN

Identificador	Tipo	Código	Denominación	Estado	Coordenada X	Coordenada Y
---------------	------	--------	--------------	--------	--------------	--------------

CÓDIGO INV.	DENOMINACIÓN DEL CAMINO
1 1	Camino 83

REPORTAJE FOTOGRÁFICO

	X	Y
● Punto Inicial	309718,59	4273869,2

	X	Y
● Punto Final	309181,86	4274123,46



Diputación de Córdoba
Delegación de Infraestructuras Rurales



**INVENTARIO MUNICIPAL
DE CAMINOS RURALES**

ILTMO. AYUNTAMIENTO DE
BELALCÁZAR
(Córdoba)


Inicio de tramo: 1 1_Tramo 1

(161 → Camino 83)



PK: 0

Coordenadas → X: 309718.59; Y: 4273869.2




Inicio de tramo: 1 1_Tramo

(161 → Camino 83)



PK: 534.74

Coordenadas → X: 309254.11; Y: 4274101.75





CÓDIGO INV.	DENOMINACIÓN DEL CAMINO
162	

NOMBRE POPULAR U OTROS NOMBRES

TITULARIDAD	OTRAS TITULARIDADES
Ayuntamiento de Belalcázar	

USO PRINCIPAL	USO SECUNDARIO
AGROGANADERO	

PARAJES O PARTIDOS RURALES QUE ATRAVIESA
NULL

TRAMIFICACIÓN			
PK Inicial	PK Final	Denominación del Tramo	Referencia Catastral
0	2178,98	162_Tramo 1	14008A06409025, 14008A06409024, 14008A06409022, 14008A06409021, 14008A06409020, 14008A06409018, 14008A06409008
2178,98	2953,67	162_Tramo 2	14008A06409008
2953,67	3545,94	162_Tramo 3	14008A06409008, 14008A06409004

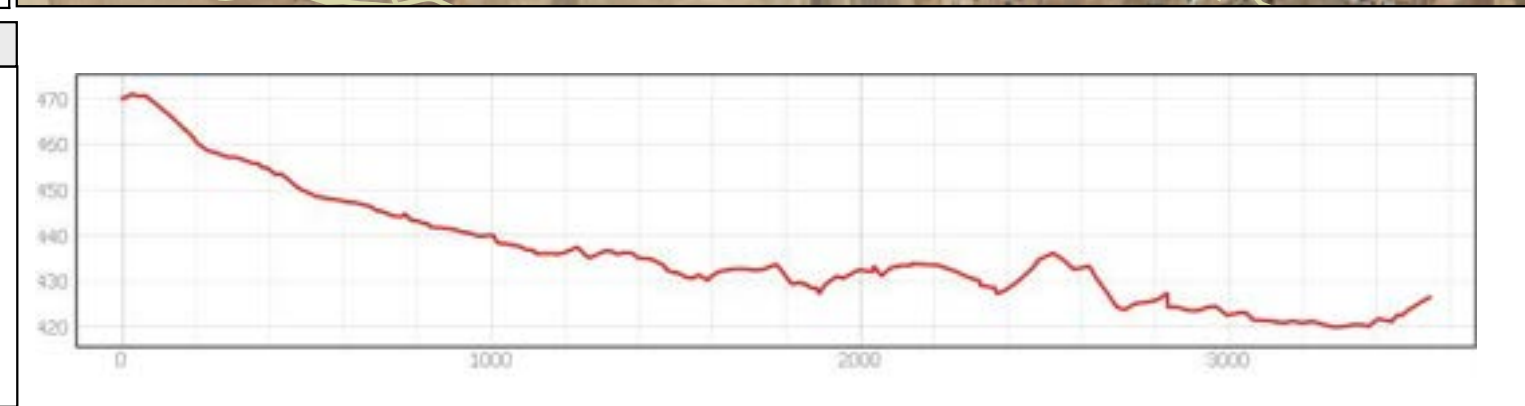
DESCRIPCIÓN
NULL



LONGITUD TOTAL (m)	3545	
ANCH. MEDIA FÍSICA (m)	4	
SUPERFICIE TOTAL (m²)	13553.76	
COORDENADAS ETRS89.UTM-30N		
inicio_o_fin	X	Y
● Punto Inicial	309667,32	4274081,12
● Punto Final	306940,98	4275817,23



OBSERVACIONES
NULL



INVENTARIO MUNICIPAL DE CAMINOS RURALES
 ILTMO. AYUNTAMIENTO DE BELALCÁZAR
 (Córdoba)

FICHA TÉCNICA

Camino de Sanchuelo

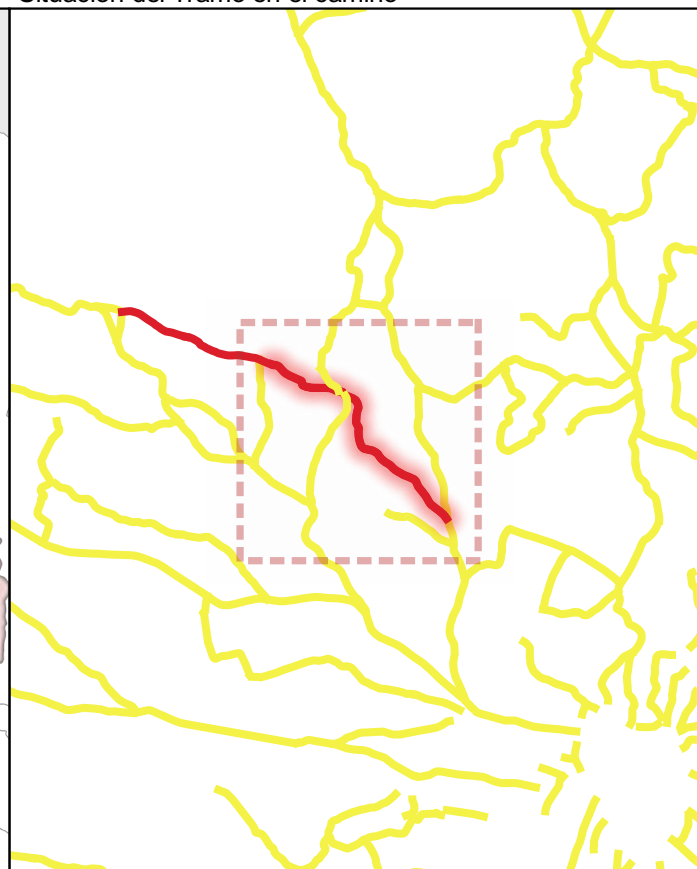
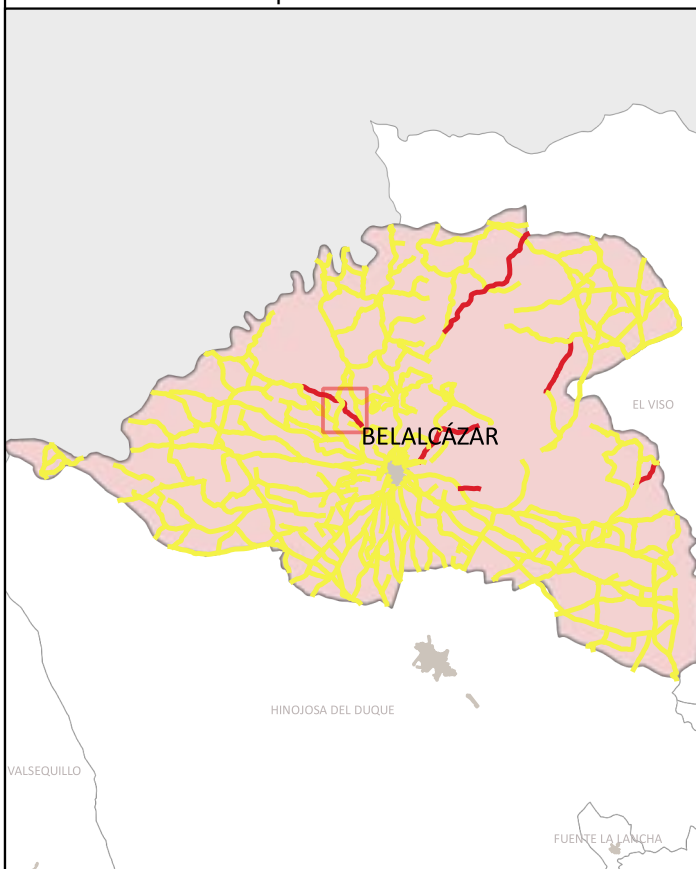
NÚMERO DE INVENTARIO
162

DATOS GENERALES DEL CAMINO
 febrero 2023



Ubicación en el Municipio

Situación del Tramo en el camino



CÓDIGO INV.	DENOMINACIÓN DEL CAMINO	TRAMO
1		1 _Tramo 1
TITULARIDAD	Ayuntamiento de Belalcázar	
COTITULARIDAD	:	
OCUPACIÓN		
REFERENCIA CATASTRAL	VÍA CON LA QUE COINCIDE	
140006000400002 140006000400002		
PARAJE		

OBSERVACIONES
NULL

LONGITUD DEL TRAMO (m)	21 8.98	TIPO DE TRANSITABILIDAD	MA : MA UINARIAA R COLA	
PENDIENTE DEL TRAMO (%)	-1.6	TIPO DE PAVIMENTACIÓN	TI : TERRENO NATURAL	
ANCHURA DEL TRAMO (m)	6.	ESTADO DEL FIRME	B : BUENO	
TRAMO : COORDENADAS ETRS89.UTM-30N		ESTADO DE LA SEÑALIZACIÓN	N : NO EXISTE	
	P.K.	X	Y	Cota
● Inicio	0	309667,32	4274081,12	470,08
● Final	2178.98	308198,64	4275375,76	433,61
ESTADO DRENAJE TRANSVERSAL	N : NO EXISTE		ESTADO DRENAJE LONGITUDINAL	N : NO EXISTE



INVENTARIO MUNICIPAL DE CAMINOS RURALES
 ILTMO. AYUNTAMIENTO DE BELALCÁZAR
 (Córdoba)

FICHA TÉCNICA

Camino Sanc lo

NÚMERO DE INVENTARIO

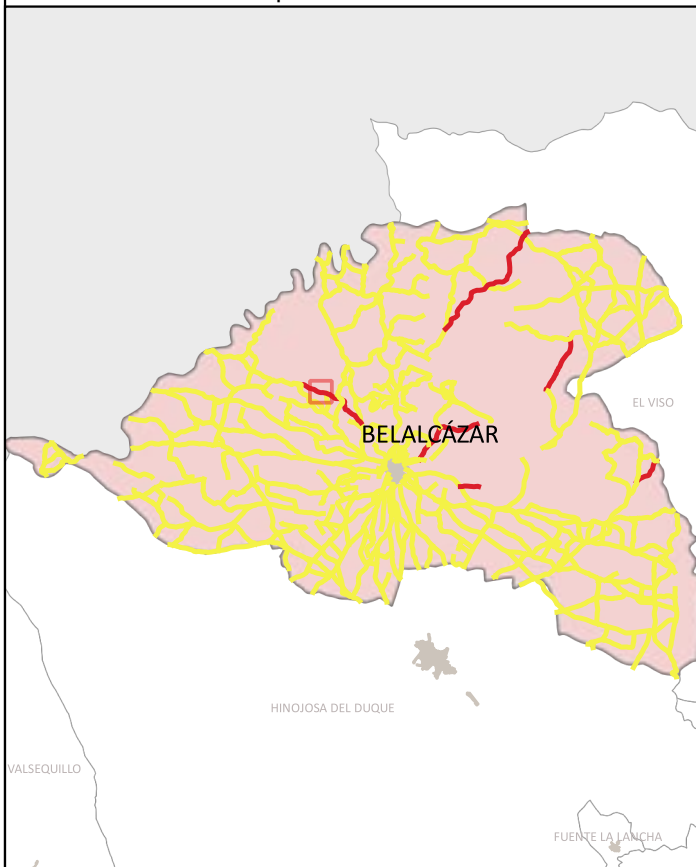
1

1 _Tramo 1

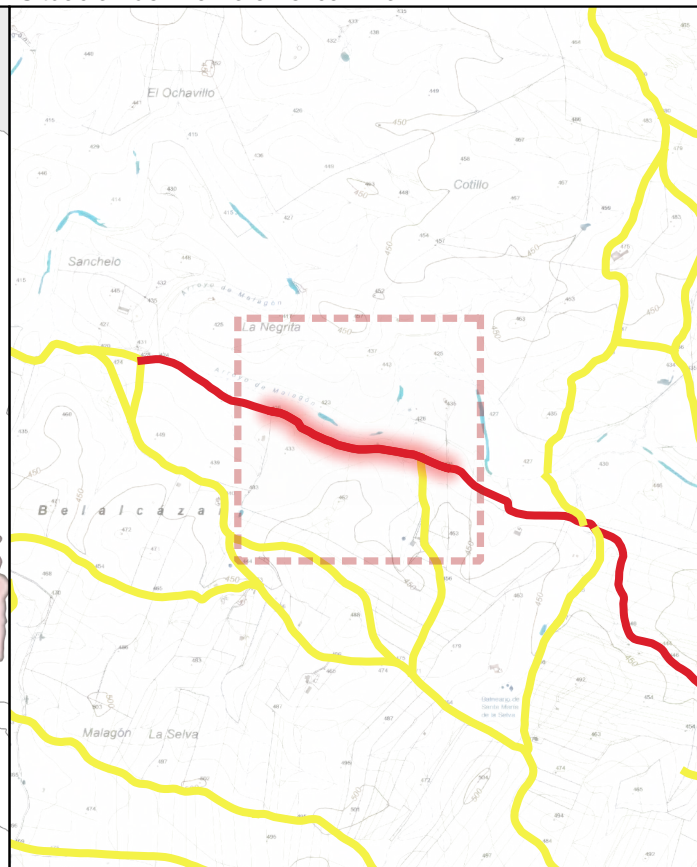
febrero 2023



Ubicación en el Municipio



Situación del Tramo en el camino



CÓDIGO INV.	DENOMINACIÓN DEL CAMINO	TRAMO
1		1 _Tramo

TITULARIDAD	Ayuntamiento de Belalcázar
-------------	----------------------------

COTITULARIDAD	:	OCUPACIÓN	Usurpado
---------------	---	-----------	----------

REFERENCIA CATASTRAL	VÍA CON LA QUE COINCIDE
14008A06409008	

PARAJE

OBSERVACIONES
NULL

LONGITUD DEL TRAMO (m)	4.69
------------------------	------

PENDIENTE DEL TRAMO (%)	-1.18
-------------------------	-------

ANCHURA DEL TRAMO (m)	0
-----------------------	---

TRAMO : COORDENADAS ETRS89.UTM-30N				
P.K.	X	Y	Cota	

● Inicio	2953.67	307477,93	4275608,38	424,45
● Final	2178.98	308198,64	4275375,76	433,61

TIPO DE TRANSITABILIDAD

PE : PEATONES

TIPO DE PAVIMENTACIÓN

TI : TERRENO NATURAL

ESTADO DEL FIRME	ESTADO DE LA SEÑALIZACIÓN
N : NO EXISTE	N : NO EXISTE

ESTADO DRENAJE TRANSVERSAL	ESTADO DRENAJE LONGITUDINAL
N : NO EXISTE	N : NO EXISTE



INVENTARIO MUNICIPAL DE CAMINOS RURALES
 ILTMO. AYUNTAMIENTO DE BELALCÁZAR
 (Córdoba)

FICHA TÉCNICA

Camino Sanc lo

NÚMERO DE INVENTARIO

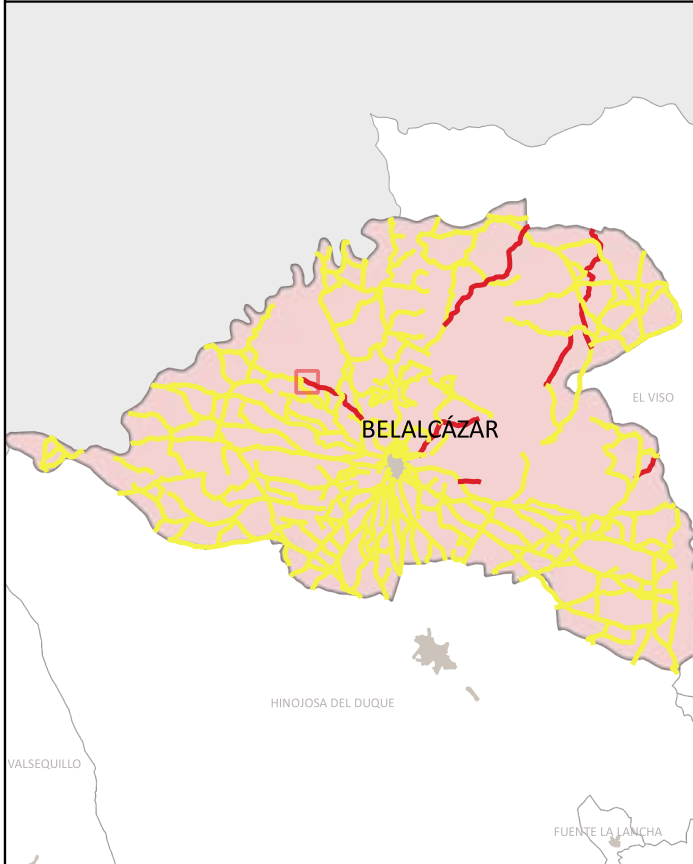
1

1 _Tramo

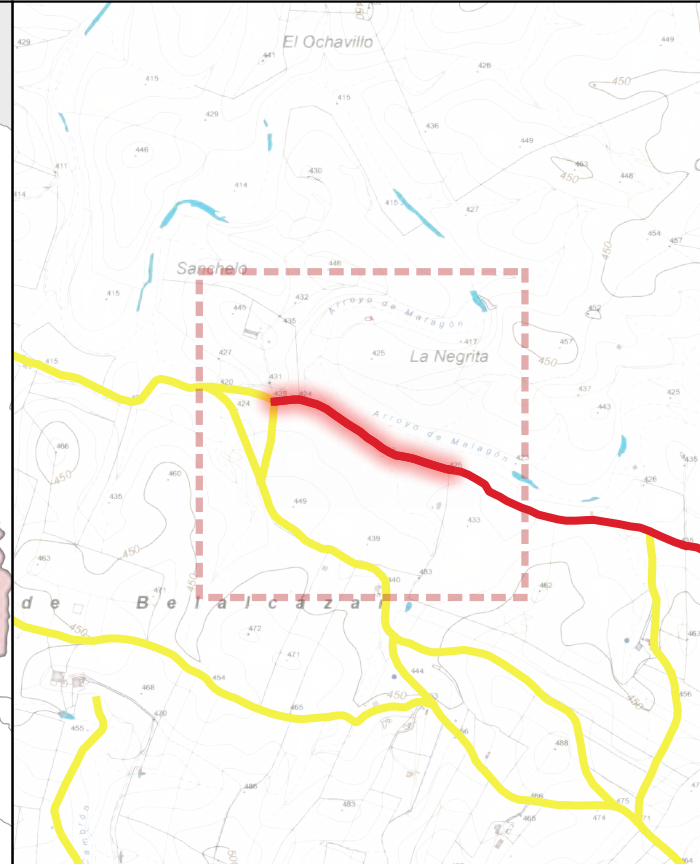
febrero 2023



Ubicación en el Municipio



Situación del Tramo en el camino



CÓDIGO INV.	DENOMINACIÓN DEL CAMINO	TRAMO
1		1 _Tramo 3

TITULARIDAD	Ayuntamiento de Belalcázar
-------------	----------------------------

COTITULARIDAD	:	OCUPACIÓN	
---------------	---	-----------	--

REFERENCIA CATASTRAL	VÍA CON LA QUE COINCIDE
14000400400000 14000400400000	

PARAJE	
--------	--

OBSERVACIONES
Al inicio del tramo hay una malla.

LONGITUD DEL TRAMO (m)	92.2	TIPO DE TRANSITABILIDAD	MA : MA UINARIA A R COLA	
PENDIENTE DEL TRAMO (%)	0.33	TIPO DE PAVIMENTACIÓN	TI : TERRENO NATURAL	
ANCHURA DEL TRAMO (m)	3.	ESTADO DEL FIRME	M : MALO	
TRAMO : COORDENADAS ETRS89.UTM-30N		ESTADO DE LA SEÑALIZACIÓN	N : NO EXISTE	
	P.K.	X	Y	Cota
● Inicio	3545.94	306940,98	4275817,23	426,4
● Final	2953.67	307477,93	4275608,38	424,45
ESTADO DRENAJE TRANSVERSAL		ESTADO DRENAJE LONGITUDINAL		
N : NO EXISTE		N : NO EXISTE		



INVENTARIO MUNICIPAL DE CAMINOS RURALES
 ILTMO. AYUNTAMIENTO DE BELALCÁZAR (Córdoba)


FICHA TÉCNICA
 Camino Sancho

NÚMERO DE INVENTARIO	1 _Tramo 3
1	febrero 2023



CÓDIGO INV.	DENOMINACIÓN DEL CAMINO
1	







 Eje de Camino

PK Eje Camino

-  FINAL DEL CAMINO
-  INICIO DEL CAMINO

Puntos_I-F_de_tramos

-  INICIO DE CAMINO
-  INICIO DE TRAMO
-  Senalización
-  Puntos Singulares



Diputación de Córdoba
Delegación de Infraestructuras Rurales



INVENTARIO MUNICIPAL DE CAMINOS RURALES

ILTMO. AYUNTAMIENTO DE
BELALCÁZAR
(Córdoba)



SEÑALIZACIÓN

Identificador	Tipo	Código	Denominación	Estado	Coordenada X	Coordenada Y
---------------	------	--------	--------------	--------	--------------	--------------

CÓDIGO INV.	DENOMINACIÓN DEL CAMINO
1	

REPORTAJE FOTOGRÁFICO

	X	Y
● Punto Inicial	309667,32	4274081,12

	X	Y
● Punto Final	306940,98	4275817,23



Diputación de Córdoba
Delegación de Infraestructuras Rurales



**INVENTARIO MUNICIPAL
DE CAMINOS RURALES**

ILTMO. AYUNTAMIENTO DE
BELALCÁZAR
(Córdoba)


Inicio de tramo: 1 _Tramo 1

(162 → Camino de an e o)



PK: 0

Coordenadas → X: 309667.32; Y: 4274081.12




Inicio de tramo: 1 _Tramo

(162 → Camino de an e o)



PK: 2178.98

Coordenadas → X: 308198.64; Y: 4275375.76



Inicio de tramo: 1 _Tramo

(162 → Camino de an e o)



PK: 2953.67

Coordenadas → X: 307477.93; Y: 4275608.38





PS8 : OTRO → (Portones)

(162 - Camino de San Mateo)



. · ||| (.)

Coordenadas → X: 308302.21 ; Y: 4275312.84 · ||| Estado: REGULAR

Observaciones: Se pueden abrir.





CÓDIGO INV.	DENOMINACIÓN DEL CAMINO
163	

NOMBRE POPULAR U OTROS NOMBRES

TITULARIDAD	OTRAS TITULARIDADES
Ayuntamiento de Belalcázar	

USO PRINCIPAL	USO SECUNDARIO
AGROGANADERO	

PARAJES O PARTIDOS RURALES QUE ATRAVIESA
NULL

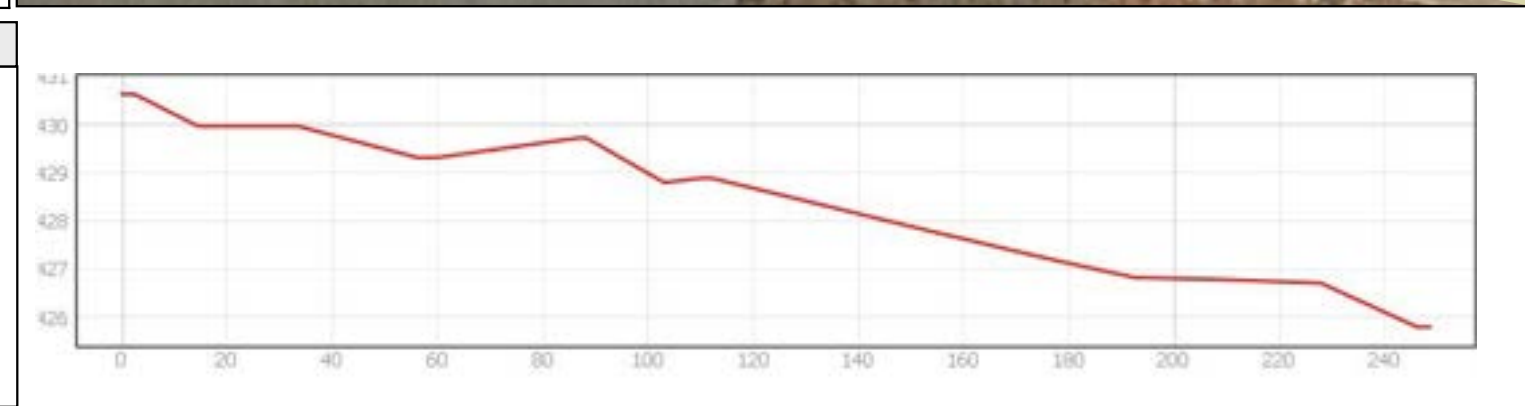
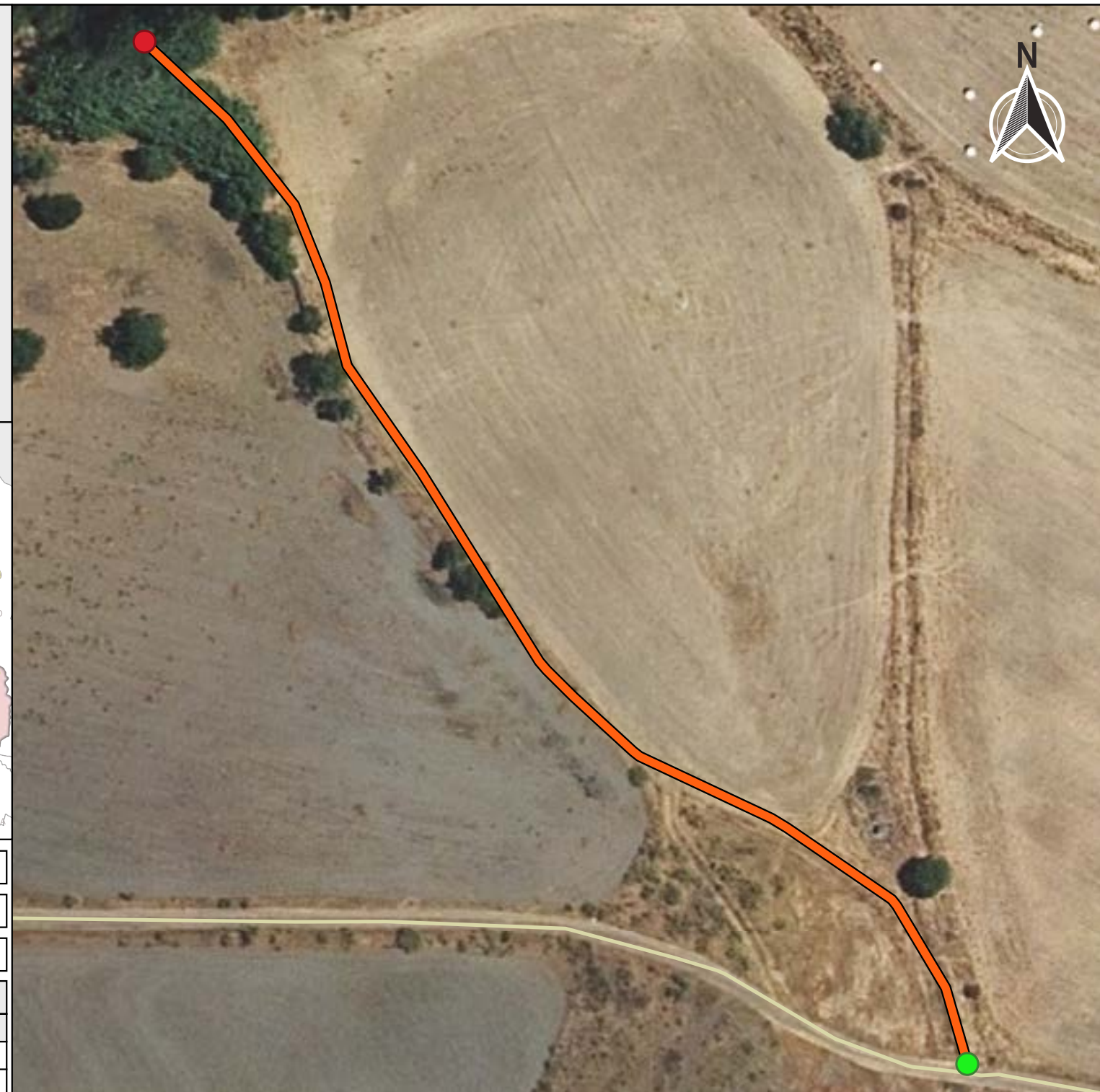
TRAMIFICACIÓN			
PK Inicial	PK Final	Denominación del Tramo	Referencia Catastral
0	248,7	163_Tramo único	14008A06409016

DESCRIPCIÓN
NULL



LONGITUD TOTAL (m)	248	
ANCH. MEDIA FÍSICA (m)	4	
SUPERFICIE TOTAL (m²)	1041.87	
COORDENADAS ETRS89.UTM-30N		
inicio_o_fin	X	Y
● Punto Inicial	308760,02	4275152,56
● Punto Final	308609,12	4275340

OBSERVACIONES
NULL



INVENTARIO MUNICIPAL DE CAMINOS RURALES
 ILTMO. AYUNTAMIENTO DE BELALCÁZAR
 (Córdoba)

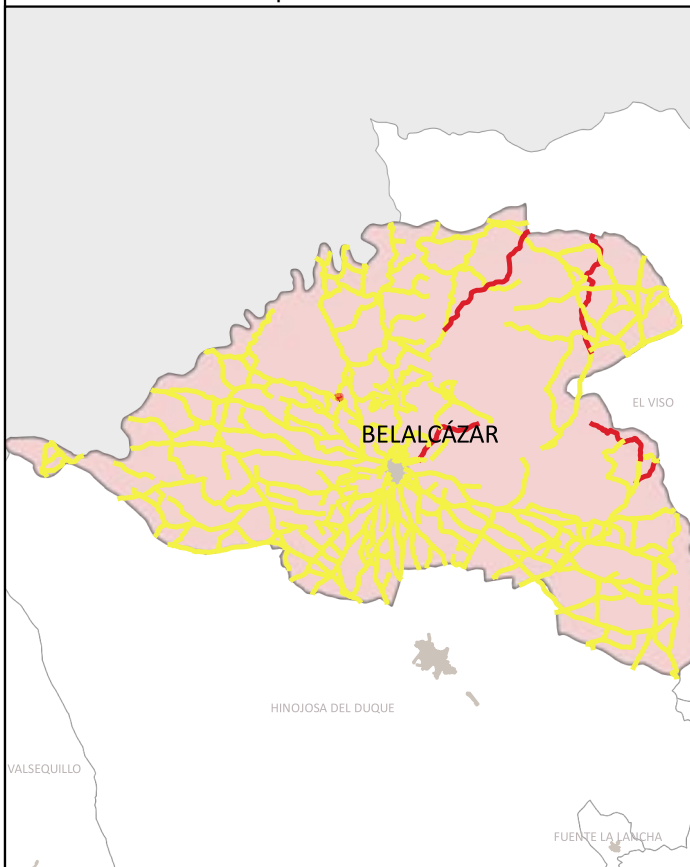
FICHA TÉCNICA
 Ramal Camino de Sanchuelo

NÚMERO DE INVENTARIO
163

DATOS GENERALES DEL CAMINO
 febrero 2023



Ubicación en el Municipio



Situación del Tramo en el camino



CÓDIGO INV.	DENOMINACIÓN DEL CAMINO	TRAMO
1 3		1 3_Tramo único

TITULARIDAD	Ayuntamiento de Belalcázar
-------------	----------------------------

COTITULARIDAD	OCUPACIÓN
:	Usurpado

REFERENCIA CATASTRAL	VÍA CON LA QUE COINCIDE
14008A06409016	

PARAJE

OBSERVACIONES
NULL

LONGITUD DEL TRAMO (m)	248.	TIPO DE TRANSITABILIDAD	PE : PEATONES
PENDIENTE DEL TRAMO (%)	-1.9	TIPO DE PAVIMENTACIÓN	TI : TERRENO NATURAL
ANCHURA DEL TRAMO (m)	0	ESTADO DEL FIRME	ESTADO DE LA SEÑALIZACIÓN
TRAMO : COORDENADAS ETRS89.UTM-30N		N : NO EXISTE	N : NO EXISTE
		ESTADO DRENAJE TRANSVERSAL	ESTADO DRENAJE LONGITUDINAL
		N : NO EXISTE	N : NO EXISTE

	P.K.	X	Y	Cota
Inicio	0	308760,02	4275152,56	430,64
Final	248.7	308609,12	4275340	425,79



INVENTARIO MUNICIPAL DE CAMINOS RURALES
 ILTMO. AYUNTAMIENTO DE BELALCÁZAR
 (Córdoba)


FICHA TÉCNICA
 Ramal Camino Sanc lo

NÚMERO DE INVENTARIO
1 3
 1 3_Tramo único
 febrero 2023



CÓDIGO INV.	DENOMINACIÓN DEL CAMINO
1	







 Eje de Camino

PK Eje Camino

-  FINAL DEL CAMINO
-  INICIO DEL CAMINO

Puntos_I-F_de_tramos

-  INICIO DE CAMINO
-  INICIO DE TRAMO
-  Senalización
-  Puntos Singulares



Diputación de Córdoba
Delegación de Infraestructuras Rurales



INVENTARIO MUNICIPAL DE CAMINOS RURALES

ILTMO. AYUNTAMIENTO DE BELALCÁZAR (Córdoba)



SEÑALIZACIÓN

Identificador	Tipo	Código	Denominación	Estado	Coordenada X	Coordenada Y
---------------	------	--------	--------------	--------	--------------	--------------

CÓDIGO INV.	DENOMINACIÓN DEL CAMINO
1	

REPORTAJE FOTOGRÁFICO

	X	Y
● Punto Inicial	308760,02	4275152,56

	X	Y
● Punto Final	308609,12	4275340



Diputación de Córdoba
Delegación de Infraestructuras Rurales



**INVENTARIO MUNICIPAL
DE CAMINOS RURALES**

ILTMO. AYUNTAMIENTO DE
BELALCÁZAR
(Córdoba)


Inicio de tramo: 1 _Tramo nico

(163 → ama Camino de an e o)



PK: 0

Coordenadas → X: 308760.02; Y: 4275152.56





CÓDIGO INV.	DENOMINACIÓN DEL CAMINO
164	Camino 84

NOMBRE POPULAR U OTROS NOMBRES
 NULL

TITULARIDAD	OTRAS TITULARIDADES
Ayuntamiento de Belalcázar	

USO PRINCIPAL	USO SECUNDARIO
AGROGANADERO	

PARAJES O PARTIDOS RURALES QUE ATRAVIESA
 NULL

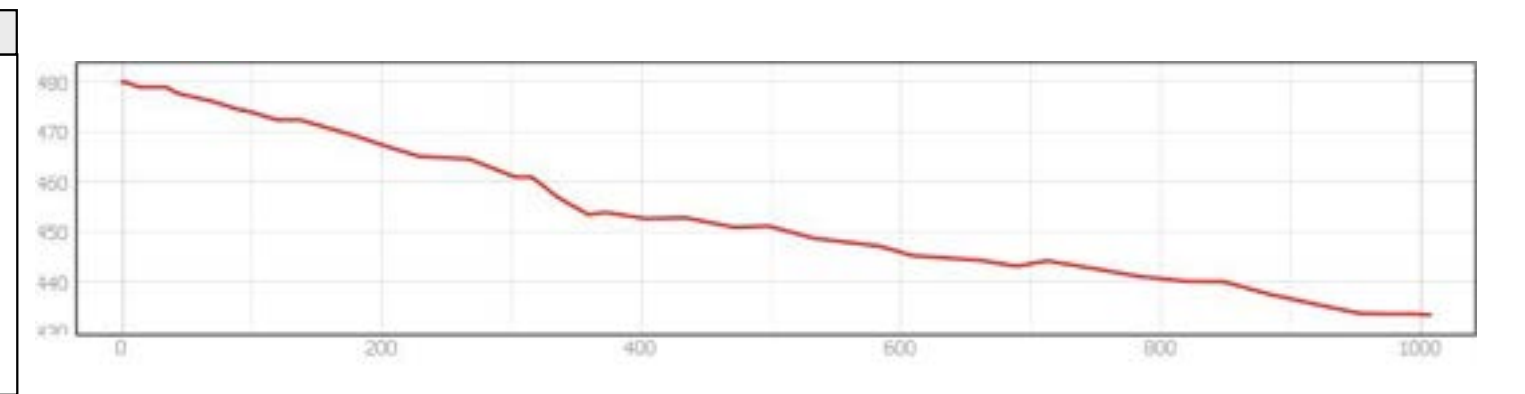
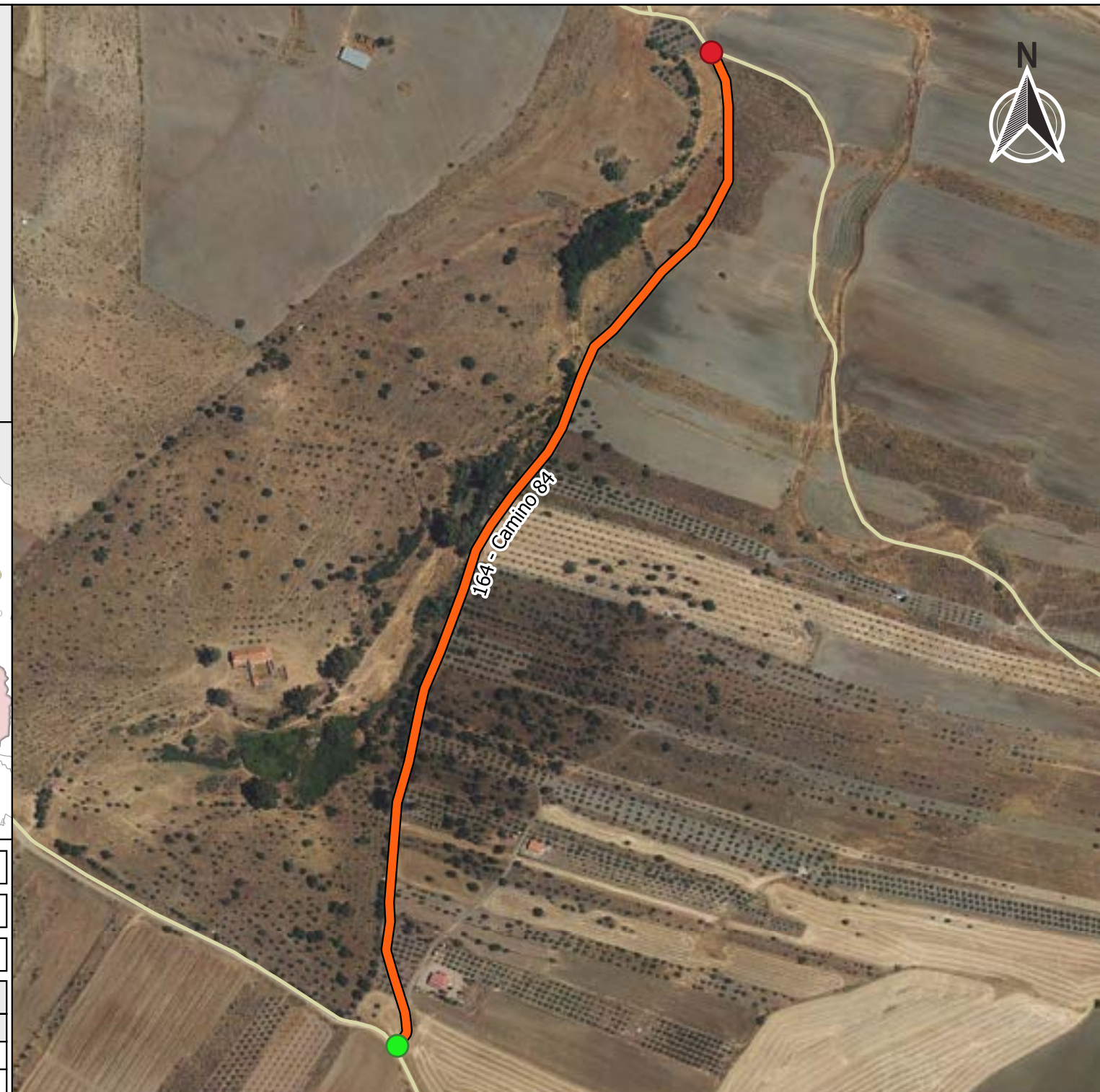
TRAMIFICACIÓN			
PK Inicial	PK Final	Denominación del Tramo	Referencia Catastral
0	577,39	164_Tramo 1	14008A06409034
577,39	1007,82	164_Tramo 2	0

DESCRIPCIÓN
 NULL



LONGITUD TOTAL (m)	1007	
ANCH. MEDIA FÍSICA (m)	4.5	
SUPERFICIE TOTAL (m²)	4439.33	
COORDENADAS ETRS89.UTM-30N		
inicio_o_fin	X	Y
● Punto Inicial	308527,85	4274204,8
● Punto Final	308815,71	4275115,53

OBSERVACIONES
 NULL



INVENTARIO MUNICIPAL DE CAMINOS RURALES
 ILTMO. AYUNTAMIENTO DE BELALCÁZAR (Córdoba)

FICHA TÉCNICA

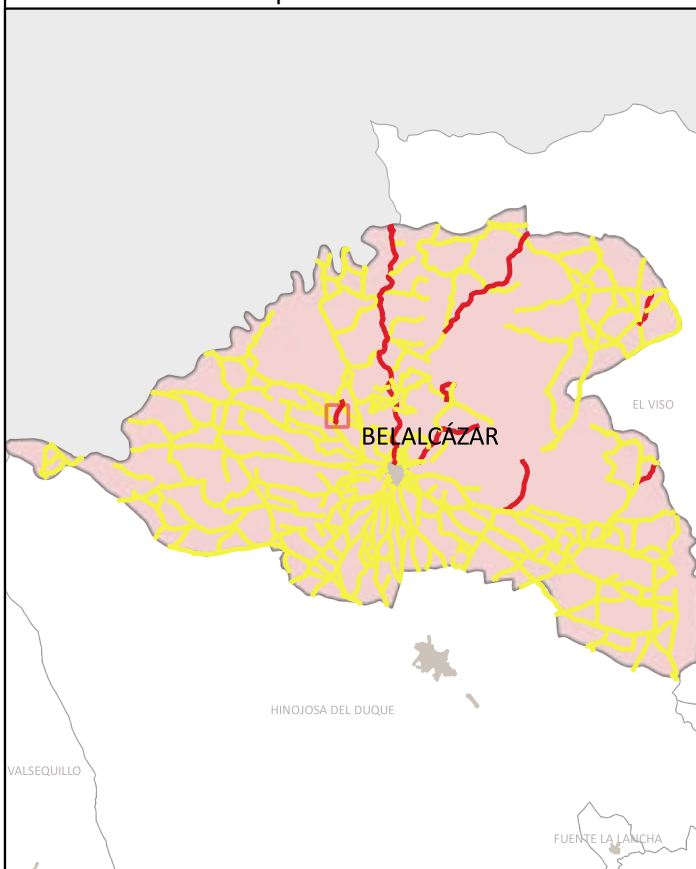
Camino 84

NÚMERO DE INVENTARIO
164

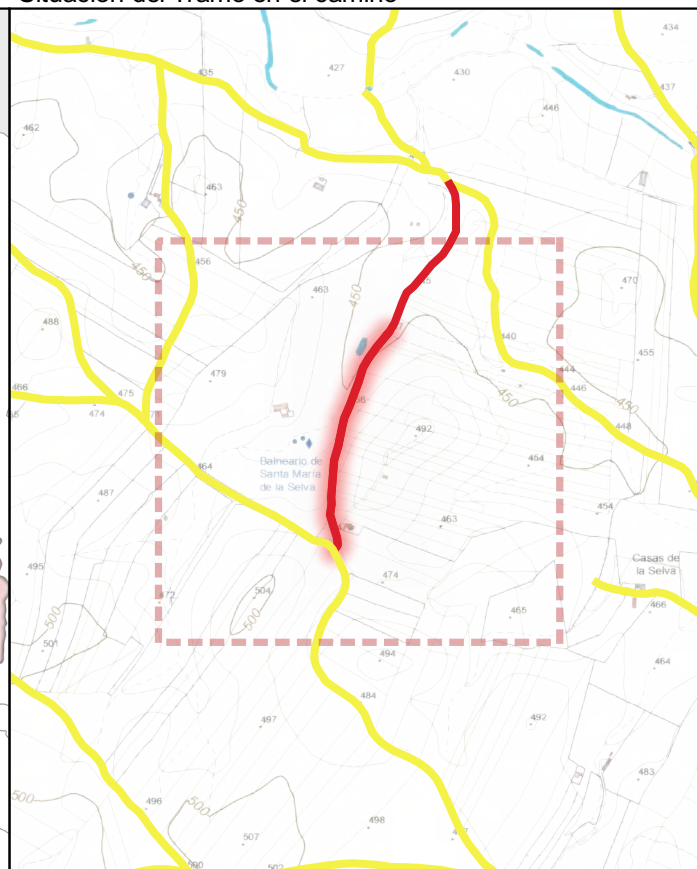
DATOS GENERALES DEL CAMINO
 febrero 2023



Ubicación en el Municipio



Situación del Tramo en el camino



CÓDIGO INV.	DENOMINACIÓN DEL CAMINO	TRAMO
1	Camino 84	1 _Tramo 1

TITULARIDAD	Ayuntamiento de Belalcázar
-------------	----------------------------

COTITULARIDAD	:	OCUPACIÓN	
---------------	---	-----------	--

REFERENCIA CATASTRAL	VÍA CON LA QUE COINCIDE
14008A06409034	

PARAJE	
--------	--

OBSERVACIONES	NULL
---------------	------

LONGITUD DEL TRAMO (m)	.39
------------------------	-----

PENDIENTE DEL TRAMO (%)	- .8
-------------------------	------

ANCHURA DEL TRAMO (m)	2.
-----------------------	----

TRAMO : COORDENADAS ETRS89.UTM-30N				
P.K.	X	Y	Cota	

● Inicio	0	308527,85	4274204,8	480,04
● Final	577.39	308661,96	4274744,2	446,54

TIPO DE TRANSITABILIDAD	AU : AUTOM ILES
-------------------------	-----------------

TIPO DE PAVIMENTACIÓN	TI : TERRENO NATURAL
-----------------------	----------------------

ESTADO DEL FIRME	ESTADO DE LA SEÑALIZACIÓN
R : RE ULAR	N : NO EXISTE

ESTADO DRENAJE TRANSVERSAL	ESTADO DRENAJE LONGITUDINAL
N : NO EXISTE	N : NO EXISTE



INVENTARIO MUNICIPAL DE CAMINOS RURALES
 ILTMO. AYUNTAMIENTO DE BELALCÁZAR
 (Córdoba)

FICHA TÉCNICA

Camino 8

NÚMERO DE INVENTARIO
1

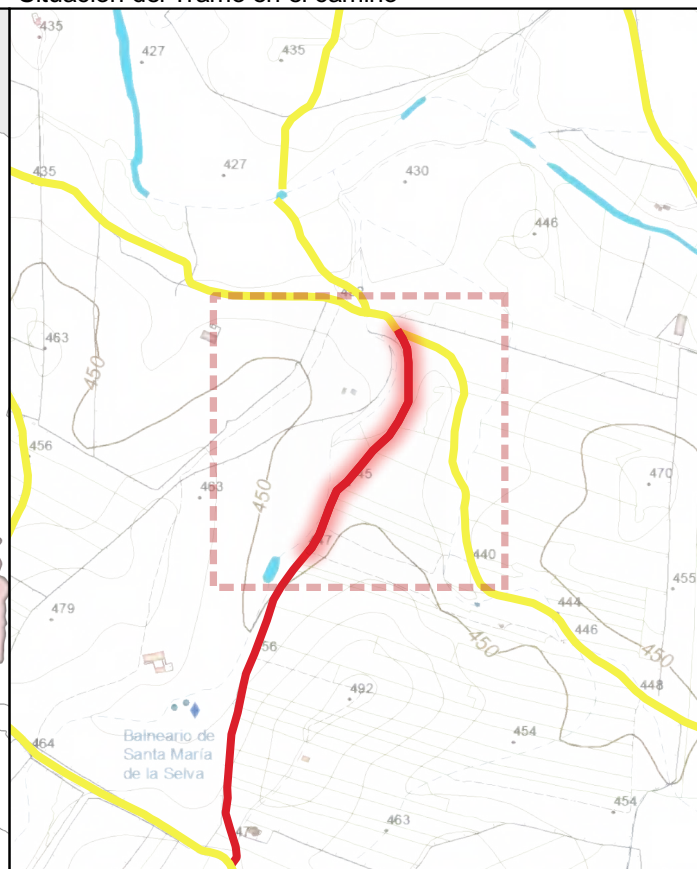
1 _Tramo 1
 febrero 2023



Ubicación en el Municipio



Situación del Tramo en el camino



CÓDIGO INV.	DENOMINACIÓN DEL CAMINO	TRAMO
1	Camino 84	1 _Tramo

TITULARIDAD	Ayuntamiento de Belalcázar
-------------	----------------------------

COTITULARIDAD	:	OCUPACIÓN	Usurpado
---------------	---	-----------	----------

REFERENCIA CATASTRAL	0	VÍA CON LA QUE COINCIDE	
----------------------	---	-------------------------	--

PARAJE	
--------	--

OBSERVACIONES	NULL
---------------	------

LONGITUD DEL TRAMO (m)	430.43
------------------------	--------

PENDIENTE DEL TRAMO (%)	-3.0
-------------------------	------

ANCHURA DEL TRAMO (m)	0
-----------------------	---

TRAMO : COORDENADAS ETRS89.UTM-30N				
P.K.	X	Y	Cota	

● Inicio	577.39	308661,96	4274744,2	446,54
● Final	1007.82	308815,71	4275115,53	433,41

TIPO DE TRANSITABILIDAD	PE : PEATONES
-------------------------	---------------

TIPO DE PAVIMENTACIÓN	TI : TERRENO NATURAL
-----------------------	----------------------

ESTADO DEL FIRME	N : NO EXISTE	ESTADO DE LA SEÑALIZACIÓN	N : NO EXISTE
------------------	---------------	---------------------------	---------------

ESTADO DRENAJE TRANSVERSAL	N : NO EXISTE	ESTADO DRENAJE LONGITUDINAL	N : NO EXISTE
----------------------------	---------------	-----------------------------	---------------

ESTADO DRENAJE TRANSVERSAL	N : NO EXISTE	ESTADO DRENAJE LONGITUDINAL	N : NO EXISTE
----------------------------	---------------	-----------------------------	---------------



INVENTARIO MUNICIPAL DE CAMINOS RURALES
 ILTMO. AYUNTAMIENTO DE BELALCÁZAR
 (Córdoba)

FICHA TÉCNICA

Camino 8


NÚMERO DE INVENTARIO
1

1 _Tramo
 febrero 2023



CÓDIGO INV.	DENOMINACIÓN DEL CAMINO
1	Camino 84







 Eje de Camino

PK Eje Camino

-  FINAL DEL CAMINO
-  INICIO DEL CAMINO

Puntos_I-F_de_tramos

-  INICIO DE CAMINO
-  INICIO DE TRAMO
-  Senalización
-  Puntos Singulares



Diputación de Córdoba
Delegación de Infraestructuras Rurales



INVENTARIO MUNICIPAL DE CAMINOS RURALES

ILTMO. AYUNTAMIENTO DE BELALCÁZAR
(Córdoba)



SEÑALIZACIÓN

Identificador	Tipo	Código	Denominación	Estado	Coordenada X	Coordenada Y
---------------	------	--------	--------------	--------	--------------	--------------

CÓDIGO INV.	DENOMINACIÓN DEL CAMINO
1	Camino 84

REPORTAJE FOTOGRÁFICO

	X	Y
● Punto Inicial	308527,85	4274204,8

	X	Y
● Punto Final	308815,71	4275115,53



Diputación de Córdoba
Delegación de Infraestructuras Rurales



**INVENTARIO MUNICIPAL
DE CAMINOS RURALES**

ILTMO. AYUNTAMIENTO DE
BELALCÁZAR
(Córdoba)


Inicio de tramo: 1 _Tramo 1

(164 → Camino 84)



PK: 0

Coordenadas → X: 308527.85; Y: 4274204.8




Inicio de tramo: 1 _Tramo

(164 → Camino 84)



PK: 577.39

Coordenadas → X: 308661.96; Y: 4274744.2





CÓDIGO INV.	DENOMINACIÓN DEL CAMINO
165	Camino 85

NOMBRE POPULAR U OTROS NOMBRES

TITULARIDAD	OTRAS TITULARIDADES
Ayuntamiento de Belalcázar	

USO PRINCIPAL	USO SECUNDARIO
AGROGANADERO	

PARAJES O PARTIDOS RURALES QUE ATRAVIESA
NULL

TRAMIFICACIÓN			
PK Inicial	PK Final	Denominación del Tramo	Referencia Catastral
0	75,4	165_Tramo 1	14008A04609001
75,4	701,49	165_Tramo 2	14008A04609001

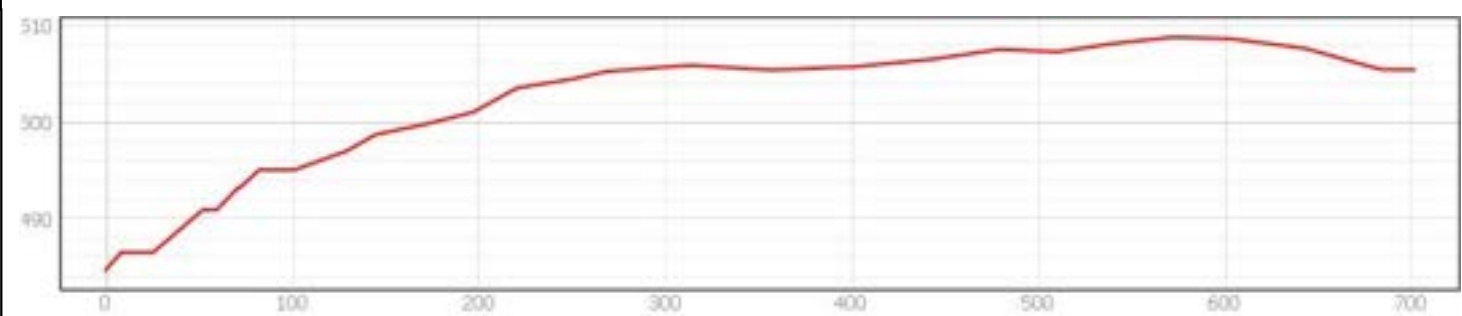
DESCRIPCIÓN
NULL



LONGITUD TOTAL (m)	701	
ANCH. MEDIA FÍSICA (m)	5.5	
SUPERFICIE TOTAL (m²)	4829.65	
COORDENADAS ETRS89.UTM-30N		
inicio_o_fin	X	Y
● Punto Inicial	311662,97	4272159,81
● Punto Final	312307,76	4272371,67



OBSERVACIONES
NULL



INVENTARIO MUNICIPAL DE CAMINOS RURALES
 ILTMO. AYUNTAMIENTO DE BELALCÁZAR (Córdoba)

FICHA TÉCNICA

Camino 85

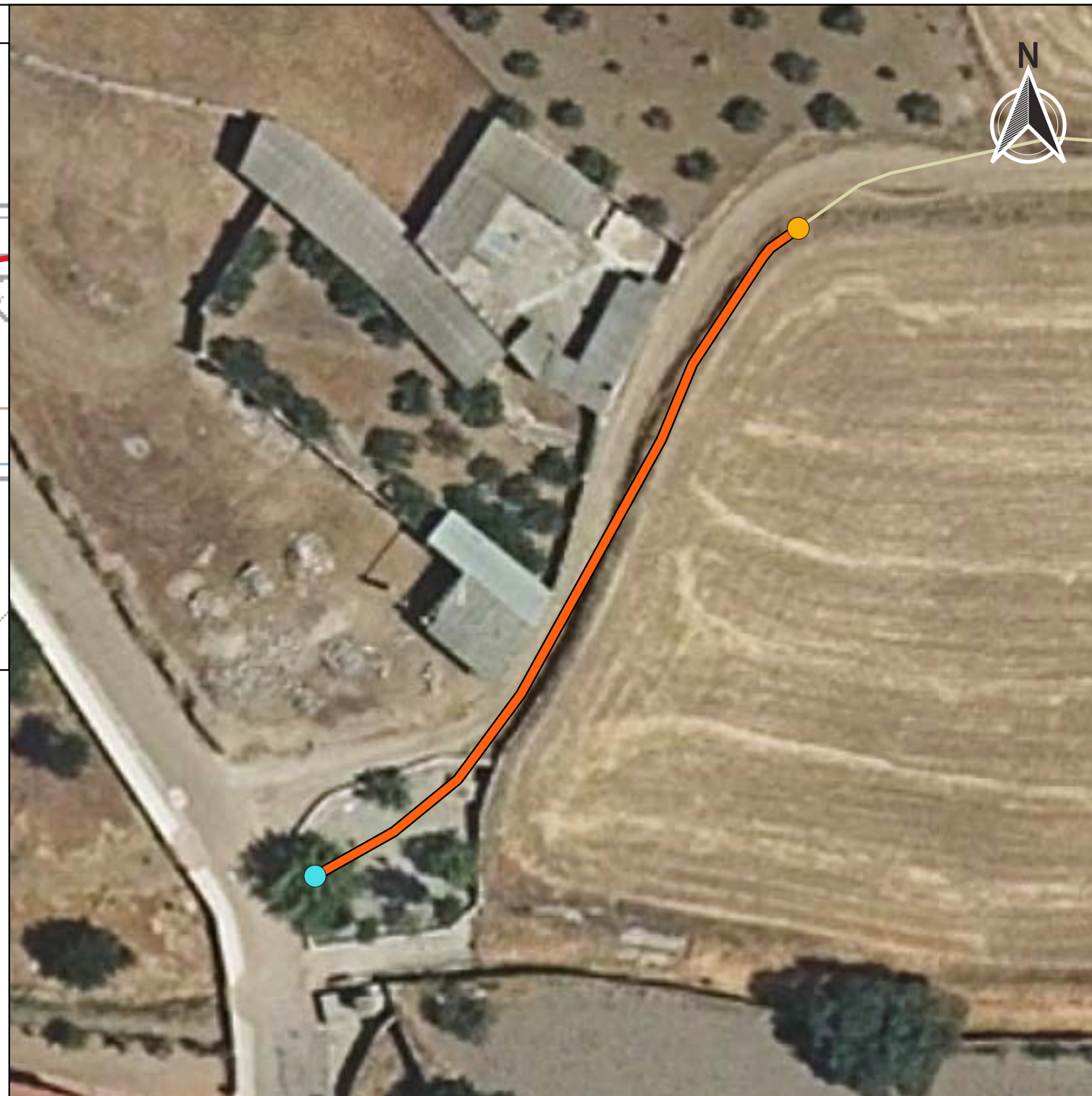
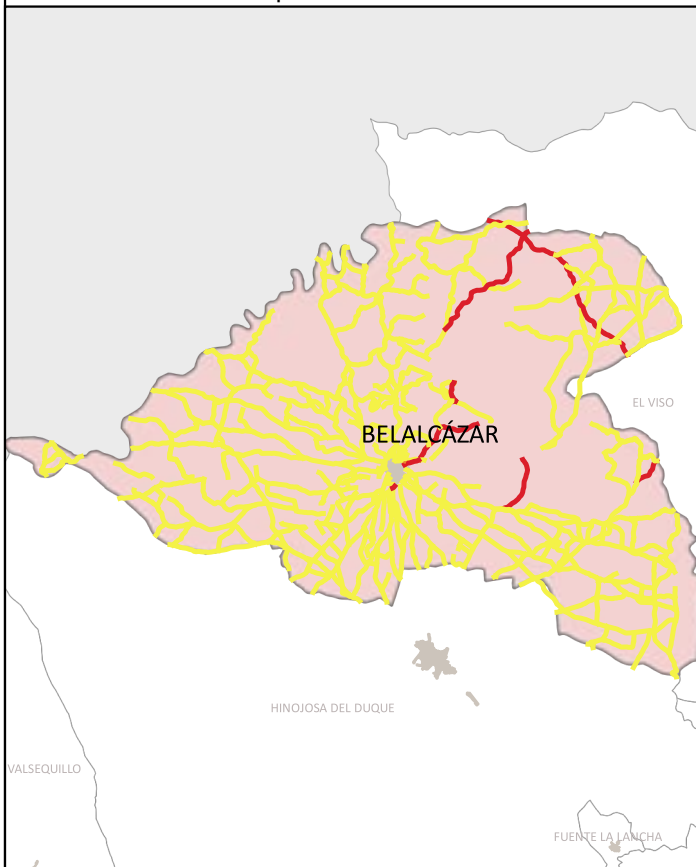
NÚMERO DE INVENTARIO
165

DATOS GENERALES DEL CAMINO
 febrero 2023



Ubicación en el Municipio

Situación del Tramo en el camino



CÓDIGO INV.	DENOMINACIÓN DEL CAMINO	TRAMO
1 5	Camino 85	1 5_Tramo 1

TITULARIDAD	Ayuntamiento de Belalcázar
-------------	----------------------------

COTITULARIDAD	OCUPACIÓN
:	

REFERENCIA CATASTRAL	VÍA CON LA QUE COINCIDE
14008A04609001	

PARAJE

OBSERVACIONES
NULL

LONGITUD DEL TRAMO (m)	.4
------------------------	----

PENDIENTE DEL TRAMO (%)	11.4
-------------------------	------

ANCHURA DEL TRAMO (m)	3.
-----------------------	----

TRAMO : COORDENADAS ETRS89.UTM-30N				
P.K.	X	Y	Cota	

● Inicio	0	311662,97	4272159,81	484,64
● Final	75.4	311707,12	4272218,97	493,23

TIPO DE TRANSITABILIDAD

AU : AUTOM ILES

TIPO DE PAVIMENTACIÓN

TI : TERRENO NATURAL

ESTADO DEL FIRME	ESTADO DE LA SEÑALIZACIÓN
R : RE ULAR	N : NO EXISTE

ESTADO DRENAJE TRANSVERSAL	ESTADO DRENAJE LONGITUDINAL
N : NO EXISTE	N : NO EXISTE



INVENTARIO MUNICIPAL DE CAMINOS RURALES
 ILTMO. AYUNTAMIENTO DE BELALCÁZAR
 (Córdoba)

FICHA TÉCNICA

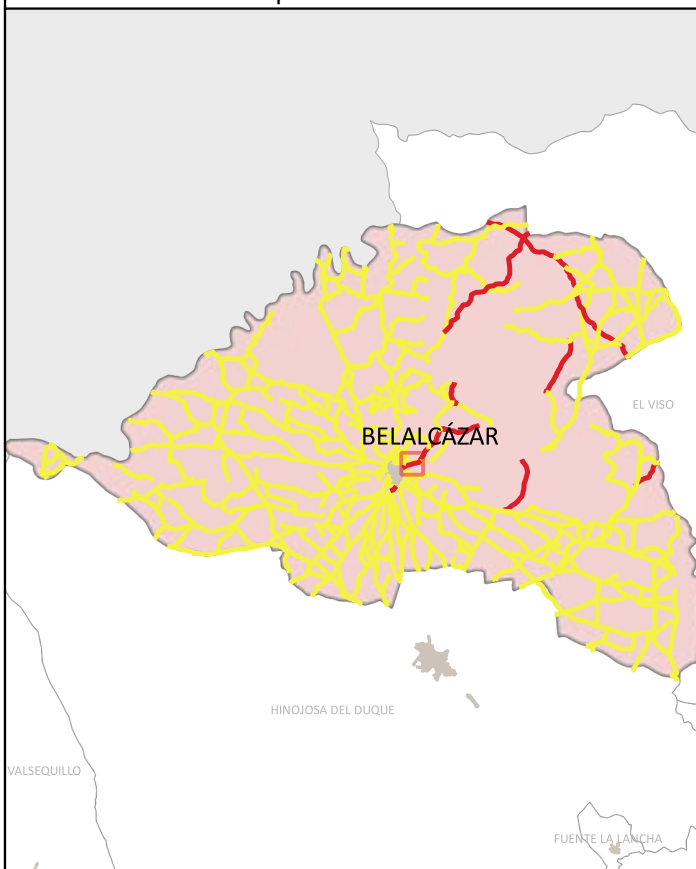
Camino 85

NÚMERO DE INVENTARIO
1 5

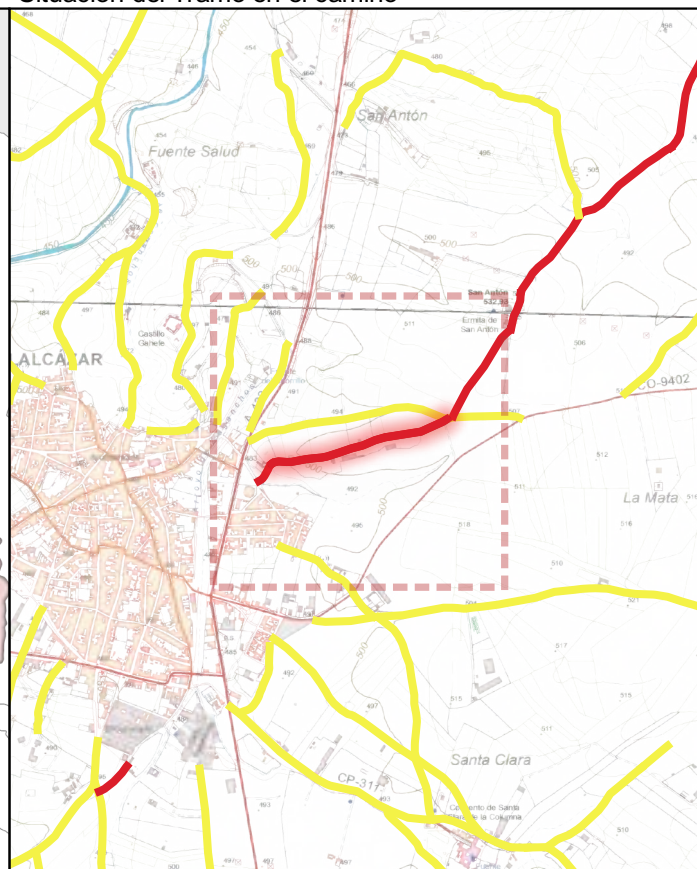
1 5_Tramo 1
 febrero 2023



Ubicación en el Municipio



Situación del Tramo en el camino



CÓDIGO INV.	DENOMINACIÓN DEL CAMINO	TRAMO
1 5	Camino 85	1 5_Tramo

TITULARIDAD	Ayuntamiento de Belalcázar
-------------	----------------------------

COTITULARIDAD	:	OCUPACIÓN	
---------------	---	-----------	--

REFERENCIA CATASTRAL	VÍA CON LA QUE COINCIDE
14008A04609001	

PARAJE	
--------	--

OBSERVACIONES	NULL
---------------	------

LONGITUD DEL TRAMO (m)	626.09	TIPO DE TRANSITABILIDAD	
PENDIENTE DEL TRAMO (%)	1.9	MA : MA UINARIA A R COLA	
ANCHURA DEL TRAMO (m)	8	TIPO DE PAVIMENTACIÓN	
TRAMO : COORDENADAS ETRS89.UTM-30N		TI : TERRENO NATURAL	
		ESTADO DEL FIRME	ESTADO DE LA SEÑALIZACIÓN
		B : BUENO	N : NO EXISTE
		ESTADO DRENAJE TRANSVERSAL	ESTADO DRENAJE LONGITUDINAL
		N : NO EXISTE	N : NO EXISTE

	P.K.	X	Y	Cota
● Inicio	75.4	311707,12	4272218,97	493,23
● Final	701.49	312307,76	4272371,67	505,44



INVENTARIO MUNICIPAL DE CAMINOS RURALES
 ILTMO. AYUNTAMIENTO DE BELALCÁZAR
 (Córdoba)

FICHA TÉCNICA

Camino 85

NÚMERO DE INVENTARIO
1 5

1 5_Tramo
 febrero 2023



CÓDIGO INV.	DENOMINACIÓN DEL CAMINO
1	Camino 85



Eje de Camino

PK Eje Camino

- FINAL DEL CAMINO
- INICIO DEL CAMINO

Puntos_I-F_de_tramos

- INICIO DE CAMINO
- INICIO DE TRAMO
- ▲ Senalización
- Puntos Singulares



Diputación de Córdoba
Delegación de Infraestructuras Rurales



INVENTARIO MUNICIPAL DE CAMINOS RURALES

ILTMO. AYUNTAMIENTO DE
BELALCÁZAR
(Córdoba)



SEÑALIZACIÓN

Identificador	Tipo	Código	Denominación	Estado	Coordenada X	Coordenada Y
---------------	------	--------	--------------	--------	--------------	--------------

CÓDIGO INV.	DENOMINACIÓN DEL CAMINO
1	Camino 85

REPORTAJE FOTOGRÁFICO

	X	Y
● Punto Inicial	311662,97	4272159,81

	X	Y
● Punto Final	312307,76	4272371,67



Diputación de Córdoba
Delegación de Infraestructuras Rurales



**INVENTARIO MUNICIPAL
DE CAMINOS RURALES**

ILTMO. AYUNTAMIENTO DE
BELALCÁZAR
(Córdoba)


Inicio de tramo: 1 _Tramo 1

(165 → Camino 85)



PK: 0

Coordenadas → X: 311662.97; Y: 4272159.81




Inicio de tramo: 1 _Tramo

(165 → Camino 85)



PK: 75.4

Coordenadas → X: 311707.12; Y: 4272218.97






PS3 : OTRO → (Par e con o o)
(165 - Camino 85)



. · ||| (.)

Coordenadas → X: 311667.55 ; Y: 4272162.38 · ||| Estado: UE

Observaciones: .





CÓDIGO INV.	DENOMINACIÓN DEL CAMINO
166	Camino 86

NOMBRE POPULAR U OTROS NOMBRES

TITULARIDAD	OTRAS TITULARIDADES
Ayuntamiento de Belalcázar	

USO PRINCIPAL	USO SECUNDARIO
AGROGANADERO	

PARAJES O PARTIDOS RURALES QUE ATRAVIESA
NULL

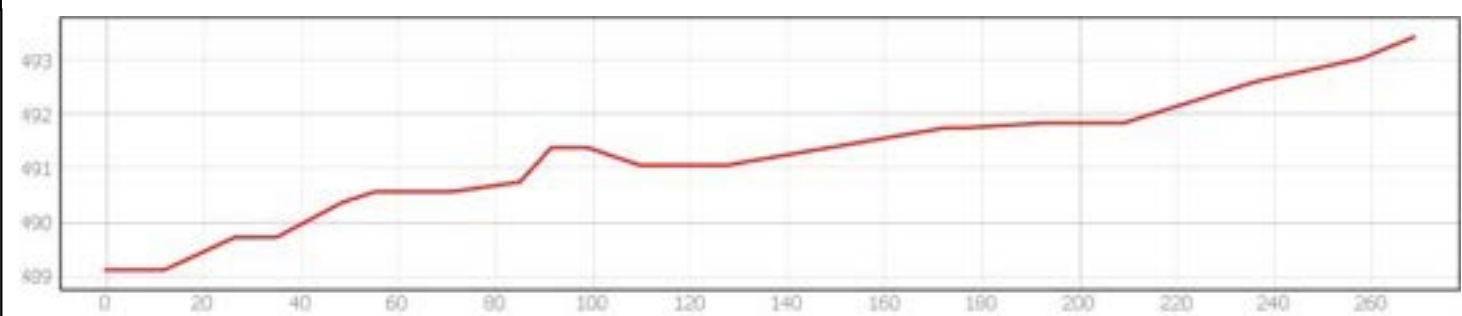
TRAMIFICACIÓN			
PK Inicial	PK Final	Denominación del Tramo	Referencia Catastral
0	268,82	166_Tramo único	14008A05209001

DESCRIPCIÓN
NULL



LONGITUD TOTAL (m)	268	
ANCH. MEDIA FÍSICA (m)	7	
SUPERFICIE TOTAL (m²)	1892.22	
COORDENADAS ETRS89.UTM-30N		
inicio_o_fin	X	Y
● Punto Inicial	311598,96	4271364,28
● Punto Final	311700,24	4271593,41

OBSERVACIONES
NULL



INVENTARIO MUNICIPAL DE CAMINOS RURALES
 ILTMO. AYUNTAMIENTO DE BELALCÁZAR (Córdoba)

FICHA TÉCNICA

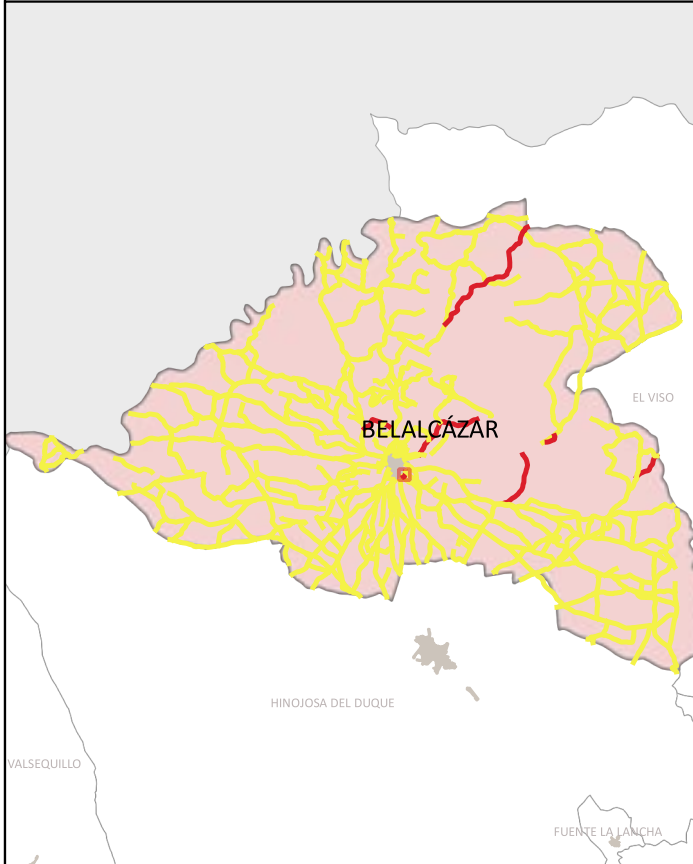
Camino 86

NÚMERO DE INVENTARIO
166

DATOS GENERALES DEL CAMINO
 febrero 2023



Ubicación en el Municipio



Situación del Tramo en el camino



CÓDIGO INV.	DENOMINACIÓN DEL CAMINO	TRAMO
1	Camino 86	1 _Tramo único

TITULARIDAD	Ayuntamiento de Belalcázar
-------------	----------------------------

COTITULARIDAD	:	OCUPACIÓN	
---------------	---	-----------	--

REFERENCIA CATASTRAL	VÍA CON LA QUE COINCIDE
14008A0 209001	

PARAJE	
--------	--

OBSERVACIONES	NULL
---------------	------

LONGITUD DEL TRAMO (m)	268.82
------------------------	--------

PENDIENTE DEL TRAMO (%)	1.6
-------------------------	-----

ANCHURA DEL TRAMO (m)	10
-----------------------	----

TRAMO : COORDENADAS ETRS89.UTM-30N				
P.K.	X	Y	Cota	

● Inicio	0	311598,96	4271364,28	489,12
● Final	268.82	311700,24	4271593,41	493,42

TIPO DE TRANSITABILIDAD	AU : AUTOM ILES
-------------------------	-----------------

TIPO DE PAVIMENTACIÓN	MB : MEZCLA BITUMINOSA
-----------------------	------------------------

ESTADO DEL FIRME	ESTADO DE LA SEÑALIZACIÓN
B : BUENO	N : NO EXISTE

ESTADO DRENAJE TRANSVERSAL	ESTADO DRENAJE LONGITUDINAL
N : NO EXISTE	B : BUENO

--	--

--	--

--	--



INVENTARIO MUNICIPAL DE CAMINOS RURALES
 ILTMO. AYUNTAMIENTO DE BELALCÁZAR
 (Córdoba)

FICHA TÉCNICA

Camino 8

NÚMERO DE INVENTARIO

1


1 _Tramo único

febrero 2023





CÓDIGO INV.	DENOMINACIÓN DEL CAMINO
1	Camino 86







 Eje de Camino

PK Eje Camino

-  FINAL DEL CAMINO
-  INICIO DEL CAMINO

Puntos_I-F_de_tramos

-  INICIO DE CAMINO
-  INICIO DE TRAMO
-  Senalización
-  Puntos Singulares



Diputación de Córdoba
Delegación de Infraestructuras Rurales



INVENTARIO MUNICIPAL DE CAMINOS RURALES

ILTMO. AYUNTAMIENTO DE
BELALCÁZAR
(Córdoba)



SEÑALIZACIÓN

Identificador	Tipo	Código	Denominación	Estado	Coordenada X	Coordenada Y
---------------	------	--------	--------------	--------	--------------	--------------

CÓDIGO INV.	DENOMINACIÓN DEL CAMINO
1	Camino 86

REPORTAJE FOTOGRÁFICO

	X	Y
● Punto Inicial	311598,96	4271364,28

	X	Y
● Punto Final	311700,24	4271593,41



Diputación de Córdoba
Delegación de Infraestructuras Rurales



**INVENTARIO MUNICIPAL
DE CAMINOS RURALES**

ILTMO. AYUNTAMIENTO DE
BELALCÁZAR
(Córdoba)


Inicio de tramo: 1 _Tramo nico

(166 → Camino 86)



PK: 0

Coordenadas → X: 311598.96; Y: 4271364.28





PS2 : OTRO → (ave inva ien o e ca ino)

(166 - Camino 86)



. · ||| (.)

Coordenadas → X: 311693.17 ; Y: 4271517.06 · ||| Estado: UE

Observaciones: .



PS22: OTRO → (Par e)


(166 - Camino 86)



. · ||| (.)

Coordenadas → X: 311693.37 ; Y: 4271538.07 · ||| Estado: UE

Observaciones: .





CÓDIGO INV.	DENOMINACIÓN DEL CAMINO
167	Camino 87

NOMBRE POPULAR U OTROS NOMBRES

TITULARIDAD	OTRAS TITULARIDADES
Ayuntamiento de Belalcázar	

USO PRINCIPAL	USO SECUNDARIO
AGROGANADERO	

PARAJES O PARTIDOS RURALES QUE ATRAVIESA
NULL

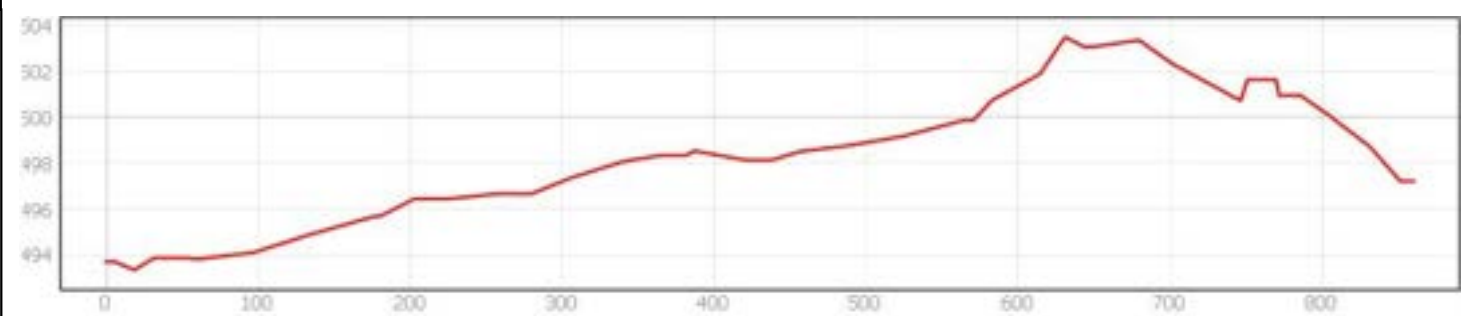
TRAMIFICACIÓN			
PK Inicial	PK Final	Denominación del Tramo	Referencia Catastral
0	860,98	167_Tramo único	14008A05209003, 14008A05209005

DESCRIPCIÓN
NULL



LONGITUD TOTAL (m)	860	
ANCH. MEDIA FÍSICA (m)	4.5	
SUPERFICIE TOTAL (m²)	3624.05	
COORDENADAS ETRS89.UTM-30N		
inicio_o_fin	X	Y
● Punto Inicial	311714,28	4271619,12
● Punto Final	312256,04	4270999,92

OBSERVACIONES
NULL



INVENTARIO MUNICIPAL DE CAMINOS RURALES
 ILTMO. AYUNTAMIENTO DE BELALCÁZAR (Córdoba)

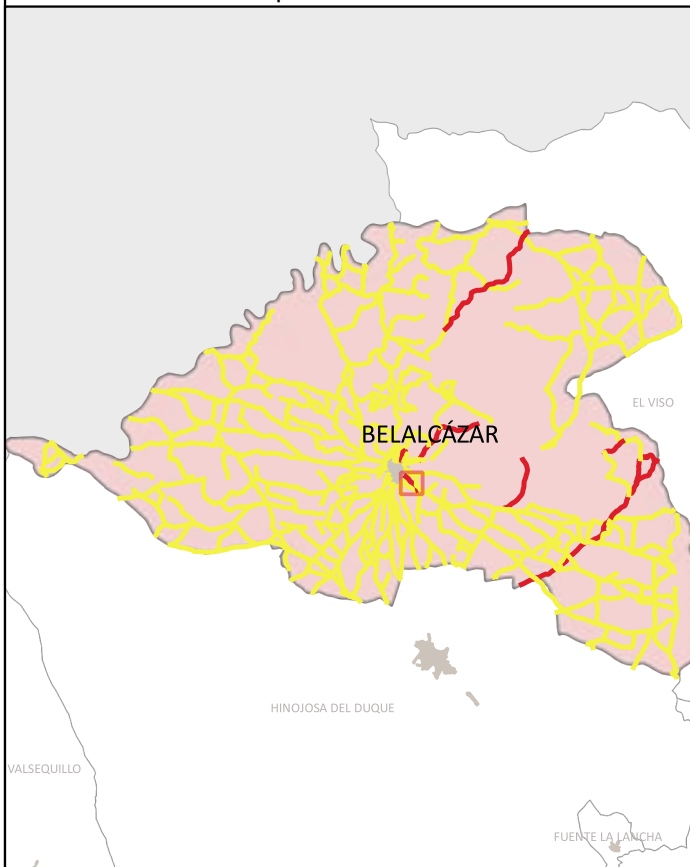
FICHA TÉCNICA
Camino 87

NÚMERO DE INVENTARIO
167

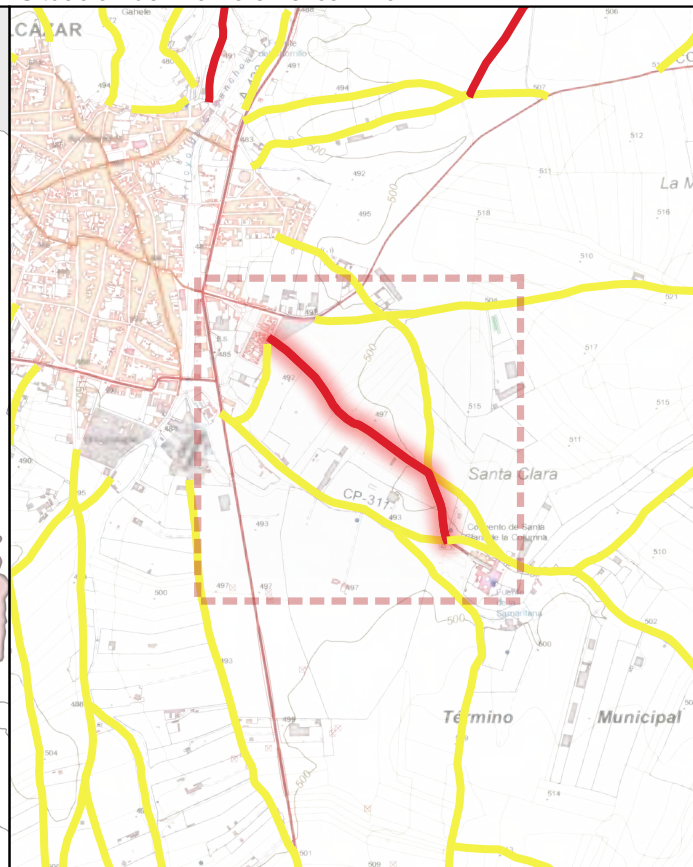
DATOS GENERALES DEL CAMINO
 febrero 2023



Ubicación en el Municipio



Situación del Tramo en el camino



CÓDIGO INV.	DENOMINACIÓN DEL CAMINO	TRAMO
1 7	Camino 87	1 7_Tramo único

TITULARIDAD	Ayuntamiento de Belalcázar
-------------	----------------------------

COTITULARIDAD	:	OCUPACIÓN	
---------------	---	-----------	--

REFERENCIA CATASTRAL	VÍA CON LA QUE COINCIDE
14000600 200000 14000600 200000	

PARAJE	
--------	--

OBSERVACIONES	NULL
---------------	------

LONGITUD DEL TRAMO (m)	860.98	TIPO DE TRANSITABILIDAD	MA : MA UINARIAA R COLA	
PENDIENTE DEL TRAMO (%)	0.41	TIPO DE PAVIMENTACIÓN	TI : TERRENO NATURAL	
ANCHURA DEL TRAMO (m)	3	ESTADO DEL FIRME	R : RE ULAR	
TRAMO : COORDENADAS ETRS89.UTM-30N		ESTADO DE LA SEÑALIZACIÓN	N : NO EXISTE	
	P.K.	X	Y	Cota
● Inicio	860.98	312256,04	4270999,92	497,22
● Final	0	311714,28	4271619,12	493,71
ESTADO DRENAJE TRANSVERSAL		ESTADO DRENAJE LONGITUDINAL		
N : NO EXISTE		N : NO EXISTE		



INVENTARIO MUNICIPAL DE CAMINOS RURALES
 ILTMO. AYUNTAMIENTO DE BELALCÁZAR
 (Córdoba)

FICHA TÉCNICA


Camino 87

NÚMERO DE INVENTARIO	1 7_Tramo único
1 7	febrero 2023



CÓDIGO INV.	DENOMINACIÓN DEL CAMINO
1 7	Camino 87







 Eje de Camino

PK Eje Camino

-  FINAL DEL CAMINO
-  INICIO DEL CAMINO

Puntos_I-F_de_tramos

-  INICIO DE CAMINO
-  INICIO DE TRAMO
-  Senalización
-  Puntos Singulares



Diputación de Córdoba
Delegación de Infraestructuras Rurales



**INVENTARIO MUNICIPAL
DE CAMINOS RURALES**

ILTMO. AYUNTAMIENTO DE
BELALCÁZAR
(Córdoba)



SEÑALIZACIÓN

Identificador	Tipo	Código	Denominación	Estado	Coordenada X	Coordenada Y
---------------	------	--------	--------------	--------	--------------	--------------

CÓDIGO INV.	DENOMINACIÓN DEL CAMINO
1 7	Camino 87

REPORTAJE FOTOGRÁFICO

	X	Y
● Punto Inicial	311714,28	4271619,12

	X	Y
● Punto Final	312256,04	4270999,92



Diputación de Córdoba
Delegación de Infraestructuras Rurales



**INVENTARIO MUNICIPAL
DE CAMINOS RURALES**

ILTMO. AYUNTAMIENTO DE
BELALCÁZAR
(Córdoba)


Inicio de tramo: 1 7_Tramo nico

(167 → Camino 87)



PK: 0

Coordenadas → X: 311714.28; Y: 4271619.12





PS23: OTRO → (Cruz)

(167 - Camino 87)



. · ||| (.)

Coordenadas → X: 312205.99 ; Y: 4271199.42 · ||| Estado: BUENO

Observaciones: .





CÓDIGO INV.	DENOMINACIÓN DEL CAMINO
168	Camino 88

NOMBRE POPULAR U OTROS NOMBRES

TITULARIDAD	OTRAS TITULARIDADES
Ayuntamiento de Belalcázar	

USO PRINCIPAL	USO SECUNDARIO
AGROGANADERO	

PARAJES O PARTIDOS RURALES QUE ATRAVIESA
NULL

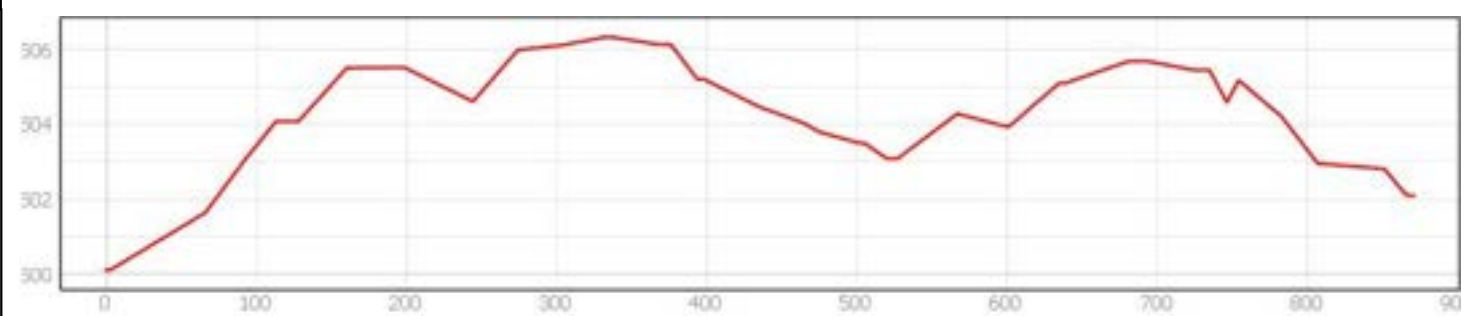
TRAMIFICACIÓN			
PK Inicial	PK Final	Denominación del Tramo	Referencia Catastral
0	871,61	168_Tramo único	14008A05209004

DESCRIPCIÓN
NULL



LONGITUD TOTAL (m)	871	
ANCH. MEDIA FÍSICA (m)	4	
SUPERFICIE TOTAL (m²)	3578.19	
COORDENADAS ETRS89.UTM-30N		
inicio_o_fin	X	Y
● Punto Inicial	312074,35	4271690,71
● Punto Final	312426,66	4270949,57

OBSERVACIONES
NULL



INVENTARIO MUNICIPAL DE CAMINOS RURALES
 ILTMO. AYUNTAMIENTO DE BELALCÁZAR (Córdoba)

FICHA TÉCNICA

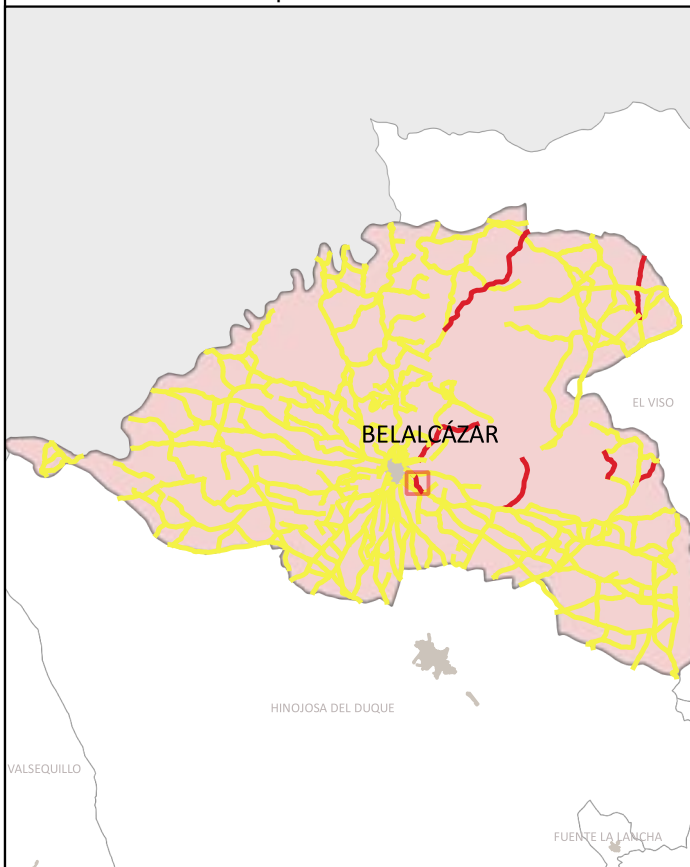
Camino 88

NÚMERO DE INVENTARIO
168

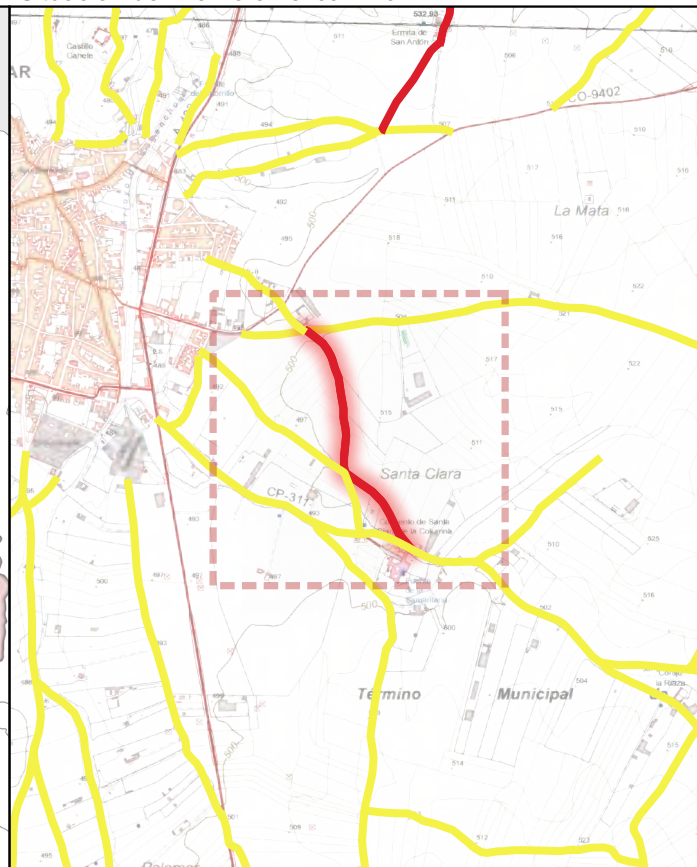
DATOS GENERALES DEL CAMINO
 febrero 2023



Ubicación en el Municipio



Situación del Tramo en el camino



CÓDIGO INV.	DENOMINACIÓN DEL CAMINO	TRAMO
1 8	Camino 88	1 8_Tramo único

TITULARIDAD	Ayuntamiento de Belalcázar
-------------	----------------------------

COTITULARIDAD	OCUPACIÓN
:	

REFERENCIA CATASTRAL	VÍA CON LA QUE COINCIDE
14008A0 209004	

PARAJE

OBSERVACIONES
NULL

LONGITUD DEL TRAMO (m)	8 1.61
------------------------	--------

PENDIENTE DEL TRAMO (%)	0.23
-------------------------	------

ANCHURA DEL TRAMO (m)	2.
-----------------------	----

TRAMO : COORDENADAS ETRS89.UTM-30N				
P.K.	X	Y	Cota	
● Inicio	871.61	312426,66	4270949,57	502,1
● Final	0	312074,35	4271690,71	500,1

TIPO DE TRANSITABILIDAD

AU : AUTOM ILES

TIPO DE PAVIMENTACIÓN

TI : TERRENO NATURAL

ESTADO DEL FIRME	ESTADO DE LA SEÑALIZACIÓN
------------------	---------------------------

R : RE ULAR	N : NO EXISTE
-------------	---------------

ESTADO DRENAJE TRANSVERSAL	ESTADO DRENAJE LONGITUDINAL
----------------------------	-----------------------------

N : NO EXISTE	N : NO EXISTE
---------------	---------------



INVENTARIO MUNICIPAL DE CAMINOS RURALES
 ILTMO. AYUNTAMIENTO DE BELALCÁZAR
 (Córdoba)

FICHA TÉCNICA


Camino 88

NÚMERO DE INVENTARIO	1 8_Tramo único
1 8	febrero 2023



CÓDIGO INV.	DENOMINACIÓN DEL CAMINO
1 8	Camino 88







 Eje de Camino

PK Eje Camino

-  FINAL DEL CAMINO
-  INICIO DEL CAMINO

Puntos_I-F_de_tramos

-  INICIO DE CAMINO
-  INICIO DE TRAMO
-  Senalización
-  Puntos Singulares



Diputación de Córdoba
Delegación de Infraestructuras Rurales



**INVENTARIO MUNICIPAL
DE CAMINOS RURALES**

ILTMO. AYUNTAMIENTO DE
BELALCÁZAR
(Córdoba)



SEÑALIZACIÓN

Identificador	Tipo	Código	Denominación	Estado	Coordenada X	Coordenada Y
---------------	------	--------	--------------	--------	--------------	--------------

CÓDIGO INV.	DENOMINACIÓN DEL CAMINO
1 8	Camino 88

REPORTAJE FOTOGRÁFICO

	X	Y
● Punto Inicial	312074,35	4271690,71

	X	Y
● Punto Final	312426,66	4270949,57



Diputación de Córdoba
Delegación de Infraestructuras Rurales



**INVENTARIO MUNICIPAL
DE CAMINOS RURALES**

ILTMO. AYUNTAMIENTO DE
BELALCÁZAR
(Córdoba)


Inicio de tramo: 1 8_Tramo nico

(168 → Camino 88)



PK: 0

Coordenadas → X: 312074.35; Y: 4271690.71





CÓDIGO INV.	DENOMINACIÓN DEL CAMINO
169	Camino 89

NOMBRE POPULAR U OTROS NOMBRES

TITULARIDAD	OTRAS TITULARIDADES
Ayuntamiento de Belalcázar	

USO PRINCIPAL	USO SECUNDARIO
AGROGANADERO	

PARAJES O PARTIDOS RURALES QUE ATRAVIESA

NULL

TRAMIFICACIÓN			
PK Inicial	PK Final	Denominación del Tramo	Referencia Catastral
0	425,6	169_Tramo 1	14008A05209007
425,6	543,29	169_Tramo 2	14008A05209007

DESCRIPCIÓN

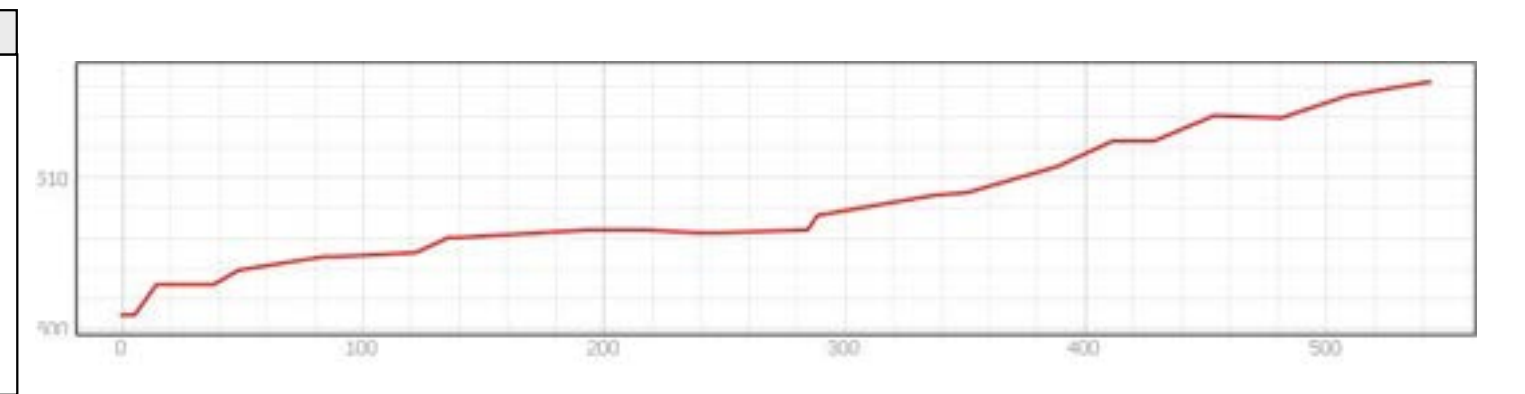
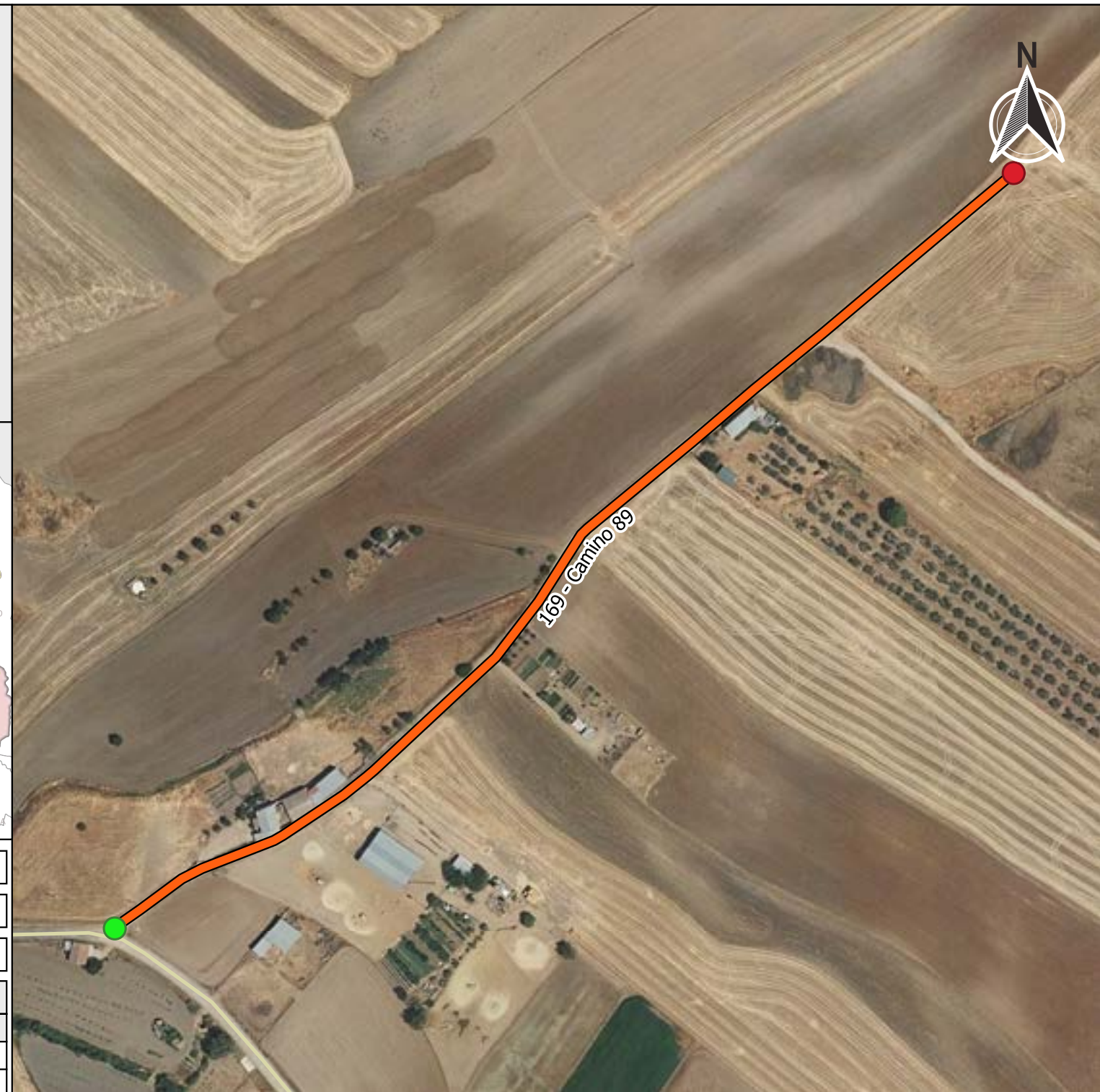
NULL



LONGITUD TOTAL (m)	543
ANCH. MEDIA FÍSICA (m)	4.5
SUPERFICIE TOTAL (m²)	2429.97
COORDENADAS ETRS89.UTM-30N	
inicio_o_fin	X Y
● Punto Inicial	312655,39 4270904,66
● Punto Final	313067,5 4271250,87

OBSERVACIONES

NULL



INVENTARIO MUNICIPAL DE CAMINOS RURALES
 ILTMO. AYUNTAMIENTO DE BELALCÁZAR (Córdoba)

FICHA TÉCNICA

Camino 89

NÚMERO DE INVENTARIO
169

DATOS GENERALES DEL CAMINO
 febrero 2023



Ubicación en el Municipio



Situación del Tramo en el camino



CÓDIGO INV.	DENOMINACIÓN DEL CAMINO	TRAMO
1 9	Camino 89	1 9_Tramo 1

TITULARIDAD	Ayuntamiento de Belalcázar
-------------	----------------------------

COTITULARIDAD	:	OCUPACIÓN	
---------------	---	-----------	--

REFERENCIA CATASTRAL	VÍA CON LA QUE COINCIDE
14008A0 20900	

PARAJE	
--------	--

OBSERVACIONES	NULL
---------------	------

LONGITUD DEL TRAMO (m)	42 .6
------------------------	-------

PENDIENTE DEL TRAMO (%)	2.
-------------------------	----

ANCHURA DEL TRAMO (m)	4.
-----------------------	----

TRAMO : COORDENADAS ETRS89.UTM-30N				
P.K.	X	Y	Cota	

● Inicio	0	312655,39	4270904,66	500,94
● Final	425.6	312977,29	4271175,26	512,41

TIPO DE TRANSITABILIDAD	MA : MA UINARIAA R COLA
-------------------------	-------------------------

TIPO DE PAVIMENTACIÓN	TI : TERRENO NATURAL
-----------------------	----------------------

ESTADO DEL FIRME	ESTADO DE LA SEÑALIZACIÓN
R : RE ULAR	N : NO EXISTE

ESTADO DRENAJE TRANSVERSAL	ESTADO DRENAJE LONGITUDINAL
N : NO EXISTE	N : NO EXISTE

ESTADO DRENAJE TRANSVERSAL	ESTADO DRENAJE LONGITUDINAL
N : NO EXISTE	N : NO EXISTE



INVENTARIO MUNICIPAL DE CAMINOS RURALES
 ILTMO. AYUNTAMIENTO DE BELALCÁZAR
 (Córdoba)

FICHA TÉCNICA

Camino 89

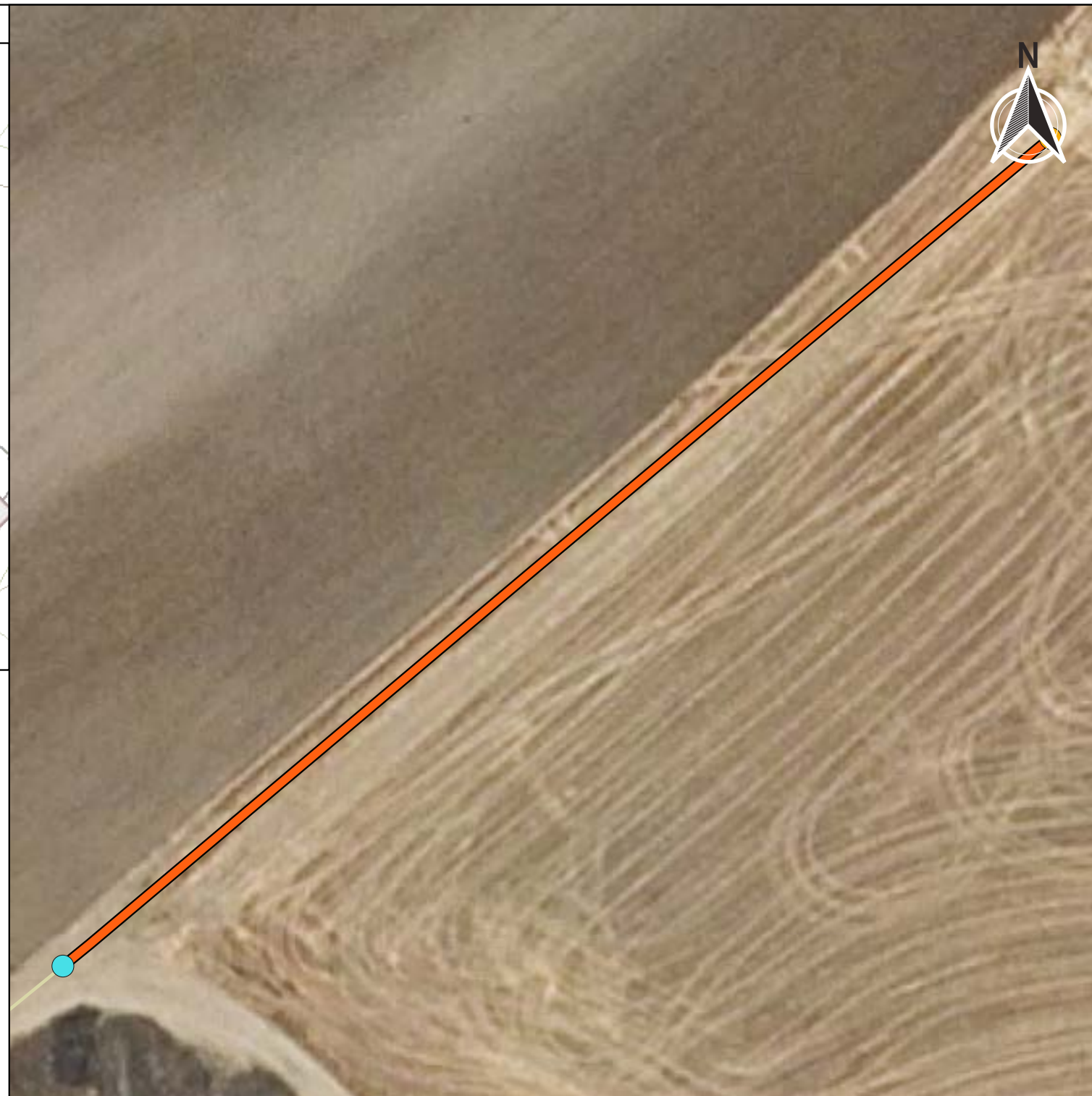
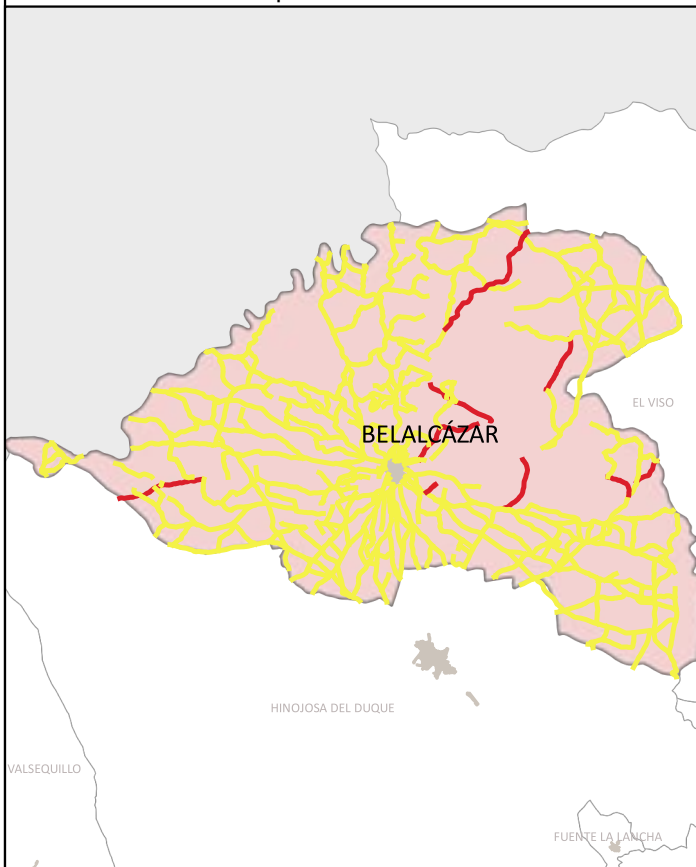
NÚMERO DE INVENTARIO
1 9

1 9_Tramo 1
 febrero 2023



Ubicación en el Municipio

Situación del Tramo en el camino



CÓDIGO INV.	DENOMINACIÓN DEL CAMINO	TRAMO
1 9	Camino 89	1 9_Tramo

TITULARIDAD	Ayuntamiento de Belalcázar
-------------	----------------------------

COTITULARIDAD	:	OCUPACIÓN	Usurpado
---------------	---	-----------	----------

REFERENCIA CATASTRAL	VÍA CON LA QUE COINCIDE
14008A0 20900	

PARAJE

OBSERVACIONES
NULL

LONGITUD DEL TRAMO (m)	11 .69
------------------------	--------

PENDIENTE DEL TRAMO (%)	3.3
-------------------------	-----

ANCHURA DEL TRAMO (m)	0
-----------------------	---

TRAMO : COORDENADAS ETRS89.UTM-30N				
P.K.	X	Y	Cota	

● Inicio	543.29	313067,49	4271250,86	516,29
● Final	425.6	312977,29	4271175,26	512,41

TIPO DE TRANSITABILIDAD

PE : PEATONES

TIPO DE PAVIMENTACIÓN

TI : TERRENO NATURAL

ESTADO DEL FIRME	ESTADO DE LA SEÑALIZACIÓN
N : NO EXISTE	N : NO EXISTE

ESTADO DRENAJE TRANSVERSAL	ESTADO DRENAJE LONGITUDINAL
N : NO EXISTE	N : NO EXISTE



INVENTARIO MUNICIPAL DE CAMINOS RURALES
 ILTMO. AYUNTAMIENTO DE BELALCÁZAR
 (Córdoba)

FICHA TÉCNICA

Camino 89

NÚMERO DE INVENTARIO

1 9


1 9_Tramo

febrero 2023





CÓDIGO INV.	DENOMINACIÓN DEL CAMINO
1	Camino 89







 Eje de Camino

PK Eje Camino

-  FINAL DEL CAMINO
-  INICIO DEL CAMINO

Puntos_I-F_de_tramos

-  INICIO DE CAMINO
-  INICIO DE TRAMO
-  Senalización
-  Puntos Singulares



Diputación de Córdoba
Delegación de Infraestructuras Rurales



INVENTARIO MUNICIPAL DE CAMINOS RURALES

ILTMO. AYUNTAMIENTO DE
BELALCÁZAR
(Córdoba)



SEÑALIZACIÓN

Identificador	Tipo	Código	Denominación	Estado	Coordenada X	Coordenada Y
---------------	------	--------	--------------	--------	--------------	--------------

CÓDIGO INV.	DENOMINACIÓN DEL CAMINO
1	Camino 89

REPORTAJE FOTOGRÁFICO

	X	Y
● Punto Inicial	312655,39	4270904,66

	X	Y
● Punto Final	313067,5	4271250,87



Diputación de Córdoba
Delegación de Infraestructuras Rurales



**INVENTARIO MUNICIPAL
DE CAMINOS RURALES**

ILTMO. AYUNTAMIENTO DE
BELALCÁZAR
(Córdoba)


Inicio de tramo: 1 _Tramo 1

(169 → Camino 89)



PK: 0

Coordenadas → X: 312655.39; Y: 4270904.66




Inicio de tramo: 1 _Tramo

(169 → Camino 89)



PK: 425.6

Coordenadas → X: 312977.29; Y: 4271175.26





CÓDIGO INV.	DENOMINACIÓN DEL CAMINO
170	Camino 90

NOMBRE POPULAR U OTROS NOMBRES

TITULARIDAD	OTRAS TITULARIDADES
Ayuntamiento de Belalcázar	

USO PRINCIPAL	USO SECUNDARIO
AGROGANADERO	

PARAJES O PARTIDOS RURALES QUE ATRAVIESA
NULL

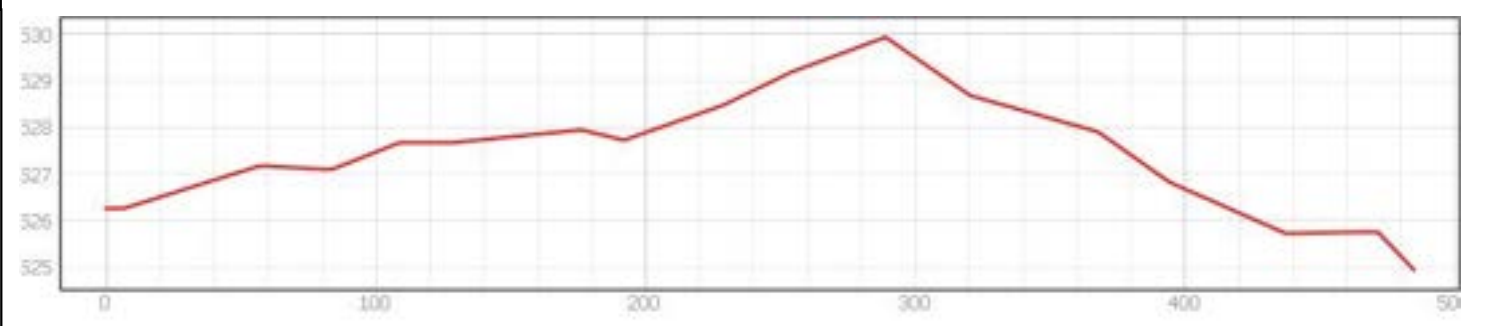
TRAMIFICACIÓN			
PK Inicial	PK Final	Denominación del Tramo	Referencia Catastral
0	485,16	170_Tramo único	14008A05209013

DESCRIPCIÓN
NULL



LONGITUD TOTAL (m)	485	
ANCH. MEDIA FÍSICA (m)	4.5	
SUPERFICIE TOTAL (m²)	2454.87	
COORDENADAS ETRS89.UTM-30N		
inicio_o_fin	X	Y
● Punto Inicial	314413,71	4270302,93
● Punto Final	314874,94	4270435,73

OBSERVACIONES
NULL



INVENTARIO MUNICIPAL DE CAMINOS RURALES
ILTMO. AYUNTAMIENTO DE BELALCÁZAR (Córdoba)

FICHA TÉCNICA

Camino 90

NÚMERO DE INVENTARIO
170

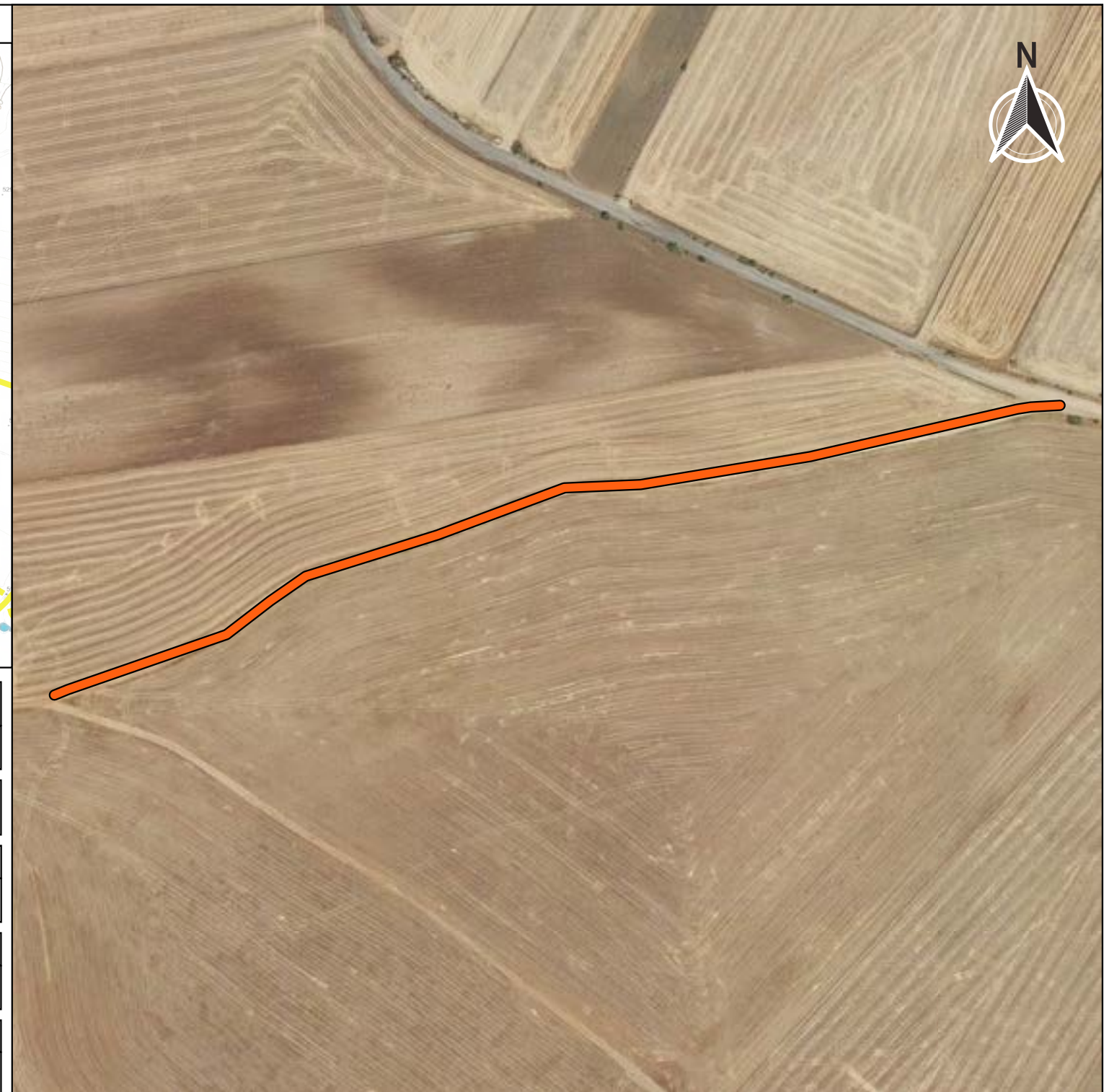
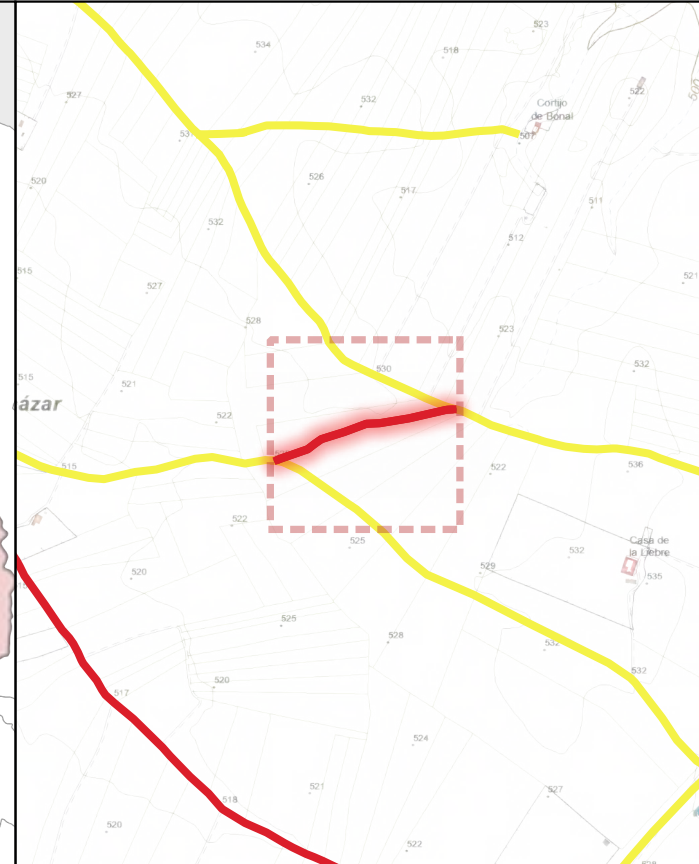
DATOS GENERALES DEL CAMINO
febrero 2023



Ubicación en el Municipio



Situación del Tramo en el camino



CÓDIGO INV.	DENOMINACIÓN DEL CAMINO	TRAMO
170	Camino 90	170_Tramo único

TITULARIDAD	Ayuntamiento de Belalcázar
-------------	----------------------------

COTITULARIDAD	:	OCUPACIÓN	
---------------	---	-----------	--

REFERENCIA CATASTRAL	VÍA CON LA QUE COINCIDE
14008A0 209013	

PARAJE	
--------	--

OBSERVACIONES	NULL
---------------	------

LONGITUD DEL TRAMO (m)	48 .16
------------------------	--------

PENDIENTE DEL TRAMO (%)	-0.2
-------------------------	------

ANCHURA DEL TRAMO (m)	4.
-----------------------	----

TRAMO : COORDENADAS ETRS89.UTM-30N				
P.K.	X	Y	Cota	

● Inicio	0	314413,71	4270302,93	526,26
● Final	485.16	314874,94	4270435,73	524,93

TIPO DE TRANSITABILIDAD	MA : MA UINARIAA R COLA
-------------------------	-------------------------

TIPO DE PAVIMENTACIÓN	TI : TERRENO NATURAL
-----------------------	----------------------

ESTADO DEL FIRME	ESTADO DE LA SEÑALIZACIÓN
B : BUENO	N : NO EXISTE

ESTADO DRENAJE TRANSVERSAL	ESTADO DRENAJE LONGITUDINAL
N : NO EXISTE	N : NO EXISTE



INVENTARIO MUNICIPAL DE CAMINOS RURALES
 ILTMO. AYUNTAMIENTO DE BELALCÁZAR
 (Córdoba)

FICHA TÉCNICA


Camino 90

NÚMERO DE INVENTARIO	170_Tramo único
170	febrero 2023



CÓDIGO INV.	DENOMINACIÓN DEL CAMINO
17	Camino 90







 Eje de Camino

PK Eje Camino

-  FINAL DEL CAMINO
-  INICIO DEL CAMINO

Puntos_I-F_de_tramos

-  INICIO DE CAMINO
-  INICIO DE TRAMO
-  Senalización
-  Puntos Singulares



Diputación de Córdoba
Delegación de Infraestructuras Rurales



**INVENTARIO MUNICIPAL
DE CAMINOS RURALES**

ILTMO. AYUNTAMIENTO DE
BELALCÁZAR
(Córdoba)



SEÑALIZACIÓN

Identificador	Tipo	Código	Denominación	Estado	Coordenada X	Coordenada Y
---------------	------	--------	--------------	--------	--------------	--------------

CÓDIGO INV.	DENOMINACIÓN DEL CAMINO
17	Camino 90

REPORTAJE FOTOGRÁFICO

	X	Y
● Punto Inicial	314413,71	4270302,93

	X	Y
● Punto Final	314874,94	4270435,73



Diputación de Córdoba
Delegación de Infraestructuras Rurales



**INVENTARIO MUNICIPAL
DE CAMINOS RURALES**

ILTMO. AYUNTAMIENTO DE
BELALCÁZAR
(Córdoba)

Inicio de tramo: 17 _Tramo nico

(170 → Camino 90)



PK: 0

Coordenadas → X: 314413.71; Y: 4270302.93





CÓDIGO INV.	DENOMINACIÓN DEL CAMINO
171	

NOMBRE POPULAR U OTROS NOMBRES

TITULARIDAD	OTRAS TITULARIDADES
Ayuntamiento de Belalcázar	

USO PRINCIPAL	USO SECUNDARIO
AGROGANADERO	

PARAJES O PARTIDOS RURALES QUE ATRAVIESA
NULL

TRAMIFICACIÓN			
PK Inicial	PK Final	Denominación del Tramo	Referencia Catastral
0	865,71	171_Tramo único	14008A05109012

DESCRIPCIÓN
NULL



LONGITUD TOTAL (m)	865	
ANCH. MEDIA FÍSICA (m)	5	
SUPERFICIE TOTAL (m²)	4335.26	
COORDENADAS ETRS89.UTM-30N		
inicio_o_fin	X	Y
● Punto Inicial	317924,23	4267846,67
● Punto Final	318355,91	4268593,18

OBSERVACIONES
NULL



INVENTARIO MUNICIPAL DE CAMINOS RURALES
 ILTMO. AYUNTAMIENTO DE BELALCÁZAR (Córdoba)

FICHA TÉCNICA

Camino de Lagares

NÚMERO DE INVENTARIO
171

DATOS GENERALES DEL CAMINO
 febrero 2023



Ubicación en el Municipio



Situación del Tramo en el camino



CÓDIGO INV.	DENOMINACIÓN DEL CAMINO	TRAMO
171		171_Tramo único
TITULARIDAD	Ayuntamiento de Belalcázar	
COTITULARIDAD	:	
OCUPACIÓN	Usurpado	
REFERENCIA CATASTRAL	VÍA CON LA QUE COINCIDE	
14008A0 109012		
PARAJE		

OBSERVACIONES
NULL

LONGITUD DEL TRAMO (m)	86 . 1	TIPO DE TRANSITABILIDAD	PE : PEATONES	
PENDIENTE DEL TRAMO (%)	-2.31	TIPO DE PAVIMENTACIÓN	TI : TERRENO NATURAL	
ANCHURA DEL TRAMO (m)	0	ESTADO DEL FIRME	N : NO EXISTE	
TRAMO : COORDENADAS ETRS89.UTM-30N		ESTADO DE LA SEÑALIZACIÓN	N : NO EXISTE	
	P.K.	X	Y	Cota
● Inicio	0	317924,23	4267846,67	529,54
● Final	865.71	318355,91	4268593,18	509,58
ESTADO DRENAJE TRANSVERSAL	N : NO EXISTE		ESTADO DRENAJE LONGITUDINAL	N : NO EXISTE



INVENTARIO MUNICIPAL DE CAMINOS RURALES
 ILTMO. AYUNTAMIENTO DE BELALCÁZAR
 (Córdoba)

FICHA TÉCNICA

Camino La ar

NÚMERO DE INVENTARIO

171


171_Tramo único

febrero 2023



CÓDIGO INV.	DENOMINACIÓN DEL CAMINO
171	







 Eje de Camino

PK Eje Camino

-  FINAL DEL CAMINO
-  INICIO DEL CAMINO

Puntos_I-F_de_tramos

-  INICIO DE CAMINO
-  INICIO DE TRAMO
-  Senalización
-  Puntos Singulares



Diputación de Córdoba
Delegación de Infraestructuras Rurales



**INVENTARIO MUNICIPAL
DE CAMINOS RURALES**

ILTMO. AYUNTAMIENTO DE
BELALCÁZAR
(Córdoba)



SEÑALIZACIÓN

Identificador	Tipo	Código	Denominación	Estado	Coordenada X	Coordenada Y
---------------	------	--------	--------------	--------	--------------	--------------

CÓDIGO INV.	DENOMINACIÓN DEL CAMINO
171	

REPORTAJE FOTOGRÁFICO

	X	Y
● Punto Inicial	317924,23	4267846,67

	X	Y
● Punto Final	318355,91	4268593,18



Diputación de Córdoba
Delegación de Infraestructuras Rurales



**INVENTARIO MUNICIPAL
DE CAMINOS RURALES**

ILTMO. AYUNTAMIENTO DE
BELALCÁZAR
(Córdoba)


Inicio de tramo: 171_Tramo nico

(171 → Camino de a ares)



PK: 0

Coordenadas → X: 317924.23; Y: 4267846.67





CÓDIGO INV.	DENOMINACIÓN DEL CAMINO
172	

NOMBRE POPULAR U OTROS NOMBRES

TITULARIDAD	OTRAS TITULARIDADES
Ayuntamiento de Belalcázar	

USO PRINCIPAL	USO SECUNDARIO
AGROGANADERO	

PARAJES O PARTIDOS RURALES QUE ATRAVIESA
NULL

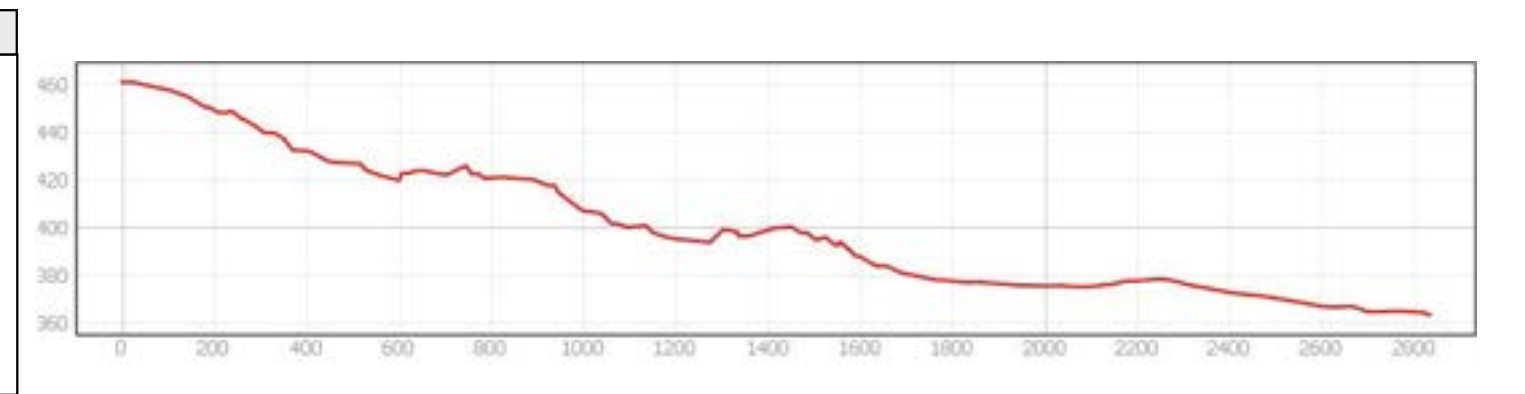
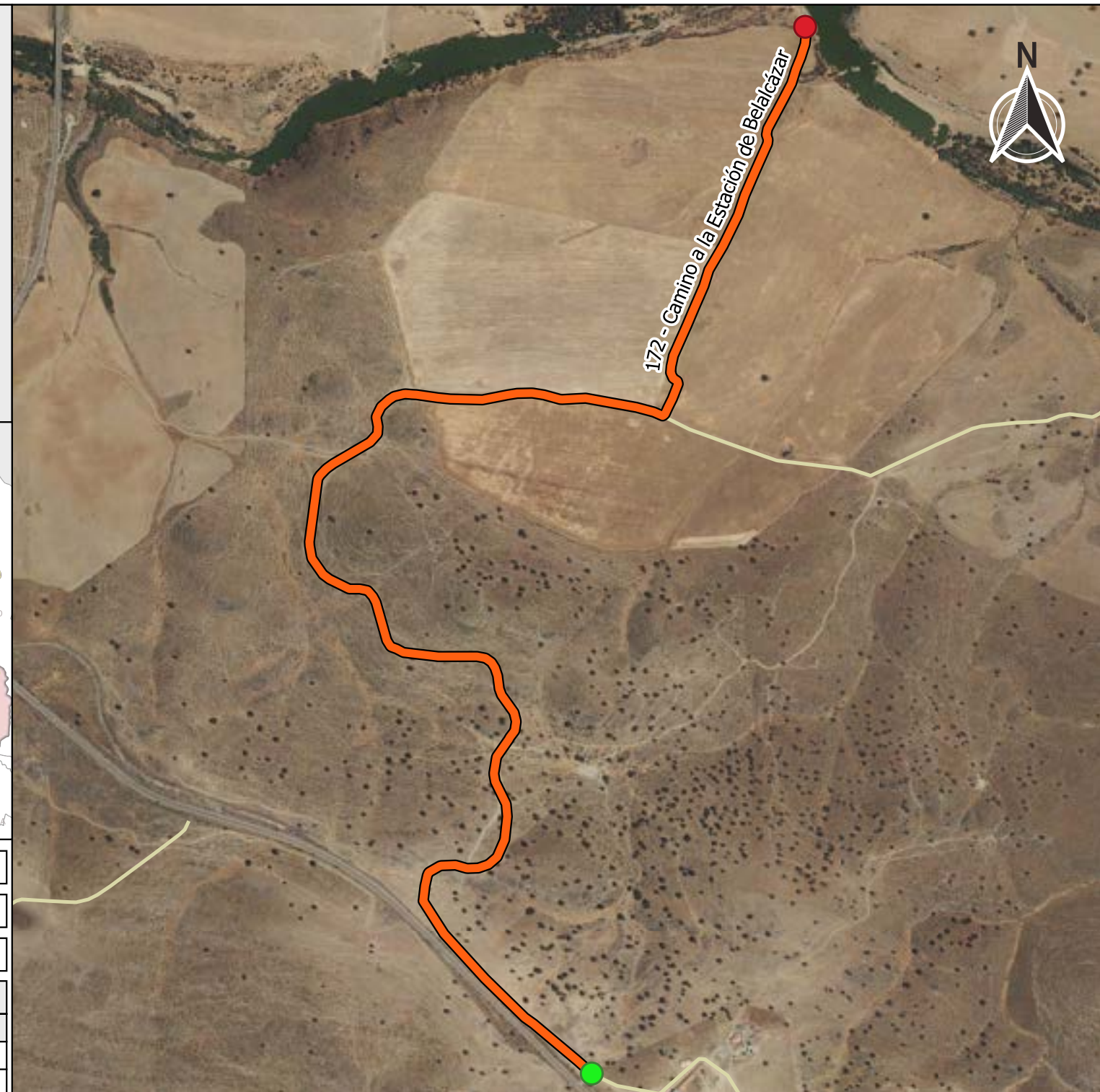
TRAMIFICACIÓN			
PK Inicial	PK Final	Denominación del Tramo	Referencia Catastral
0	3097,53	172_Tramo único	14008A00309002

DESCRIPCIÓN
NULL



LONGITUD TOTAL (m)	3097	
ANCH. MEDIA FÍSICA (m)	6	
SUPERFICIE TOTAL (m²)	18931.64	
COORDENADAS ETRS89.UTM-30N		
inicio_o_fin	X	Y
● Punto Inicial	312795,36	4281221,49
● Punto Final	313186,72	4283140,48

OBSERVACIONES
NULL



INVENTARIO MUNICIPAL DE CAMINOS RURALES
 ILTMO. AYUNTAMIENTO DE BELALCÁZAR (Córdoba)

FICHA TÉCNICA
Camino a la Estación de Belalcázar

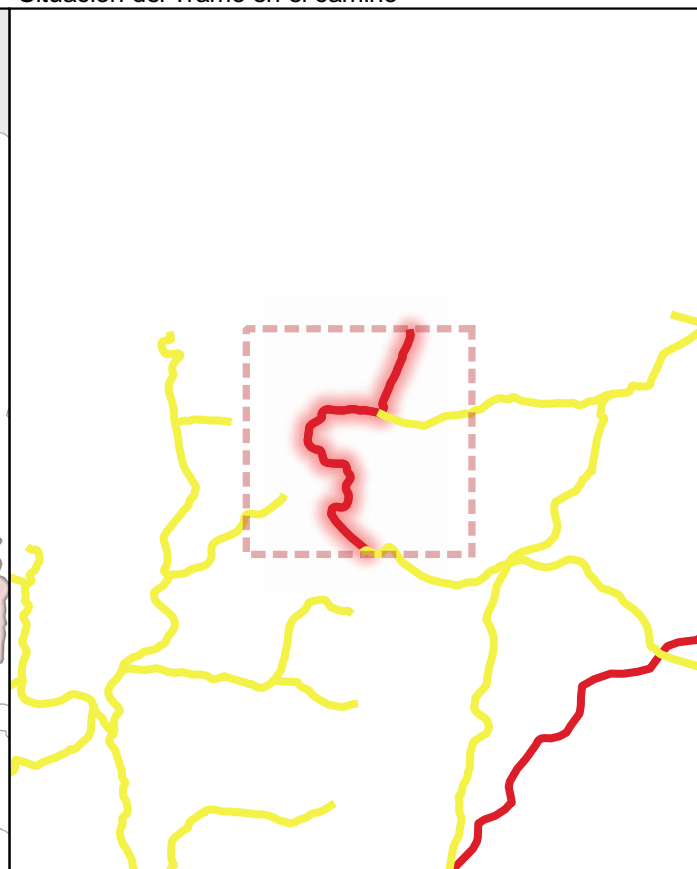
NÚMERO DE INVENTARIO
172

DATOS GENERALES DEL CAMINO
 febrero 2023



Ubicación en el Municipio

Situación del Tramo en el camino



CÓDIGO INV.	DENOMINACIÓN DEL CAMINO	TRAMO
17		17 _Tramo único

TITULARIDAD	Ayuntamiento de Belalcázar
-------------	----------------------------

COTITULARIDAD	OCUPACIÓN
:	

REFERENCIA CATASTRAL	VÍA CON LA QUE COINCIDE
14008A00309002	

PARAJE

OBSERVACIONES
Comienza en un paso canadiense.

LONGITUD DEL TRAMO (m)	309 . 3
------------------------	---------

PENDIENTE DEL TRAMO (%)	-3.09
-------------------------	-------

ANCHURA DEL TRAMO (m)	3.
-----------------------	----

TRAMO : COORDENADAS ETRS89.UTM-30N				
P.K.	X	Y	Cota	

● Inicio	0	312795,36	4281221,49	458,95
● Final	3097.53	313186,72	4283140,48	363,22

TIPO DE TRANSITABILIDAD

MA : MA UINARIAA R COLA

TIPO DE PAVIMENTACIÓN

TI : TERRENO NATURAL

ESTADO DEL FIRME	ESTADO DE LA SEÑALIZACIÓN
------------------	---------------------------

M : MALO	N : NO EXISTE
----------	---------------

ESTADO DRENAJE TRANSVERSAL	ESTADO DRENAJE LONGITUDINAL
----------------------------	-----------------------------

N : NO EXISTE	N : NO EXISTE
---------------	---------------



INVENTARIO MUNICIPAL DE CAMINOS RURALES
 ILTMO. AYUNTAMIENTO DE BELALCÁZAR
 (Córdoba)

FICHA TÉCNICA

Camino a la E ación B lalc ar

NÚMERO DE INVENTARIO

17


17 _Tramo único

febrero 2023



CÓDIGO INV.	DENOMINACIÓN DEL CAMINO
17	







 Eje de Camino

PK Eje Camino

-  FINAL DEL CAMINO
-  INICIO DEL CAMINO

Puntos_I-F_de_tramos

-  INICIO DE CAMINO
-  INICIO DE TRAMO
-  Senalización
-  Puntos Singulares



Diputación de Córdoba
Delegación de Infraestructuras Rurales



INVENTARIO MUNICIPAL DE CAMINOS RURALES

ILTMO. AYUNTAMIENTO DE BELALCÁZAR (Córdoba)



SEÑALIZACIÓN

Identificador	Tipo	Código	Denominación	Estado	Coordenada X	Coordenada Y
---------------	------	--------	--------------	--------	--------------	--------------

CÓDIGO INV.	DENOMINACIÓN DEL CAMINO
17	

REPORTAJE FOTOGRÁFICO

	X	Y
● Punto Inicial	312795,36	4281221,49

	X	Y
● Punto Final	313186,72	4283140,48



Diputación de Córdoba
Delegación de Infraestructuras Rurales



**INVENTARIO MUNICIPAL
DE CAMINOS RURALES**

ILTMO. AYUNTAMIENTO DE
BELALCÁZAR
(Córdoba)


Inicio de tramo: 17 _Tramo nico

(172 → Camino a a s a i n de e a ar)



PK: 0

Coordenadas → X: 312795.36; Y: 4281221.49





PS 8: OTRO → (estación de bombeo)

(172 - Camino a Estación de Acar)



· : ||| (·)

Coordenadas → X: 313192.5 ; Y: 4283137.88 · ||| Estado: REGULAR

Observaciones: .





CÓDIGO INV.	DENOMINACIÓN DEL CAMINO
173	

NOMBRE POPULAR U OTROS NOMBRES

TITULARIDAD	OTRAS TITULARIDADES
Ayuntamiento de Belalcázar	

USO PRINCIPAL	USO SECUNDARIO
AGROGANADERO	

PARAJES O PARTIDOS RURALES QUE ATRAVIESA
NULL

TRAMIFICACIÓN			
PK Inicial	PK Final	Denominación del Tramo	Referencia Catastral
0	1223,36	173_Tramo 1	14008A00309005, 14008A00309006, 14008A00309008
4670,86	4779,06	173_Tramo 3	14008A00309008
1223,36	4670,86	173_tramo 2	14008A00309006, 14008A00309006

DESCRIPCIÓN
NULL



LONGITUD TOTAL (m)	4779	
ANCH. MEDIA FÍSICA (m)	6	
SUPERFICIE TOTAL (m²)	28449.61	
COORDENADAS ETRS89.UTM-30N		
inicio_o_fin	X	Y
● Punto Inicial	312931,01	4282424,13
● Punto Final	317205,23	4283199,3



OBSERVACIONES
NULL



INVENTARIO MUNICIPAL DE CAMINOS RURALES
 ILTMO. AYUNTAMIENTO DE BELALCÁZAR
 (Córdoba)

FICHA TÉCNICA

Camino del Vado de los Ríos

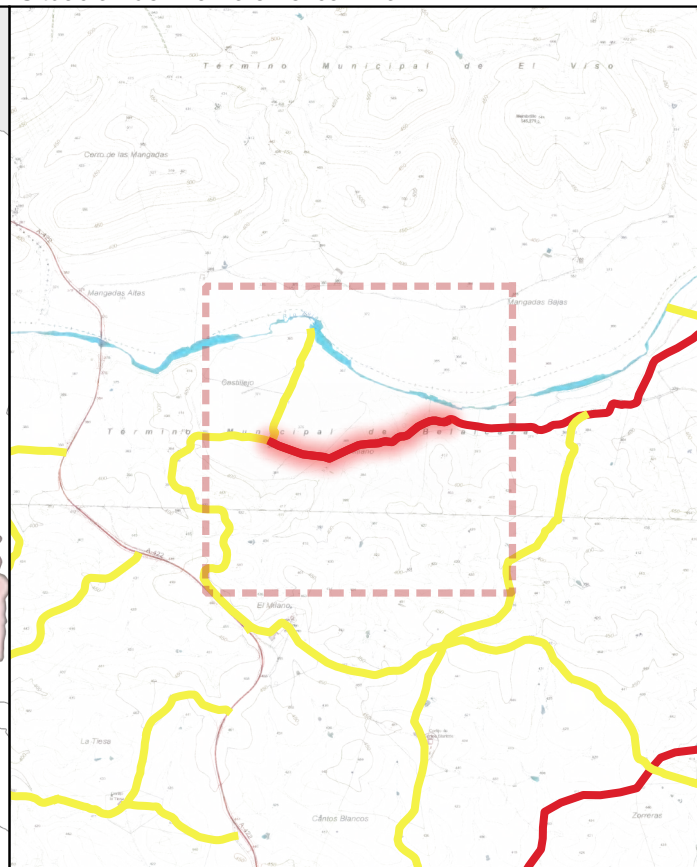
NÚMERO DE INVENTARIO
173

DATOS GENERALES DEL CAMINO
 febrero 2023



Ubicación en el Municipio

Situación del Tramo en el camino



CÓDIGO INV.	DENOMINACIÓN DEL CAMINO	TRAMO
173		173_Tramo 1

TITULARIDAD	Ayuntamiento de Belalcázar
-------------	----------------------------

COTITULARIDAD	:	OCUPACIÓN	
---------------	---	-----------	--

REFERENCIA CATASTRAL	VÍA CON LA QUE COINCIDE
14000000000000000000 14000000000000000000	

PARAJE	
--------	--

OBSERVACIONES	NULL
---------------	------

LONGITUD DEL TRAMO (m)	1223.36
------------------------	---------

PENDIENTE DEL TRAMO (%)	-0.42
-------------------------	-------

ANCHURA DEL TRAMO (m)	3
-----------------------	---

TRAMO : COORDENADAS ETRS89.UTM-30N				
P.K.	X	Y	Cota	
1223.36	314071,29	4282559,17	370,1	
0	312931,01	4282424,13	375,24	

● Inicio	1223.36	314071,29	4282559,17	370,1
● Final	0	312931,01	4282424,13	375,24

TIPO DE TRANSITABILIDAD	MA : MA UINARIAA R COLA
-------------------------	-------------------------

TIPO DE PAVIMENTACIÓN	TI : TERRENO NATURAL
-----------------------	----------------------

ESTADO DEL FIRME	ESTADO DE LA SEÑALIZACIÓN
M : MALO	N : NO EXISTE

ESTADO DRENAJE TRANSVERSAL	ESTADO DRENAJE LONGITUDINAL
N : NO EXISTE	N : NO EXISTE



INVENTARIO MUNICIPAL DE CAMINOS RURALES
 ILTMO. AYUNTAMIENTO DE BELALCÁZAR
 (Córdoba)

FICHA TÉCNICA
 Camino I Va o lo Ro

NÚMERO DE INVENTARIO

173

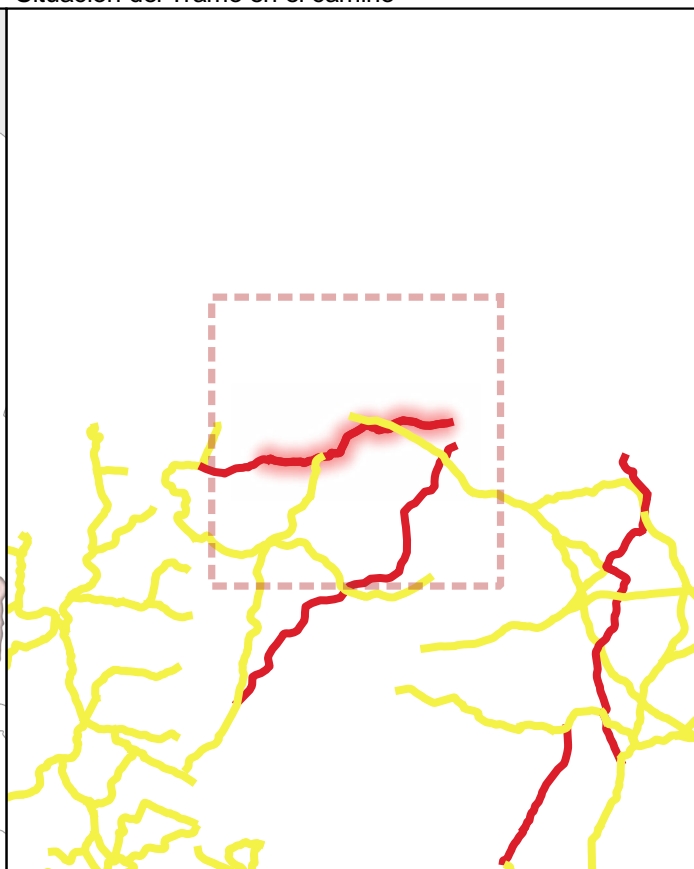
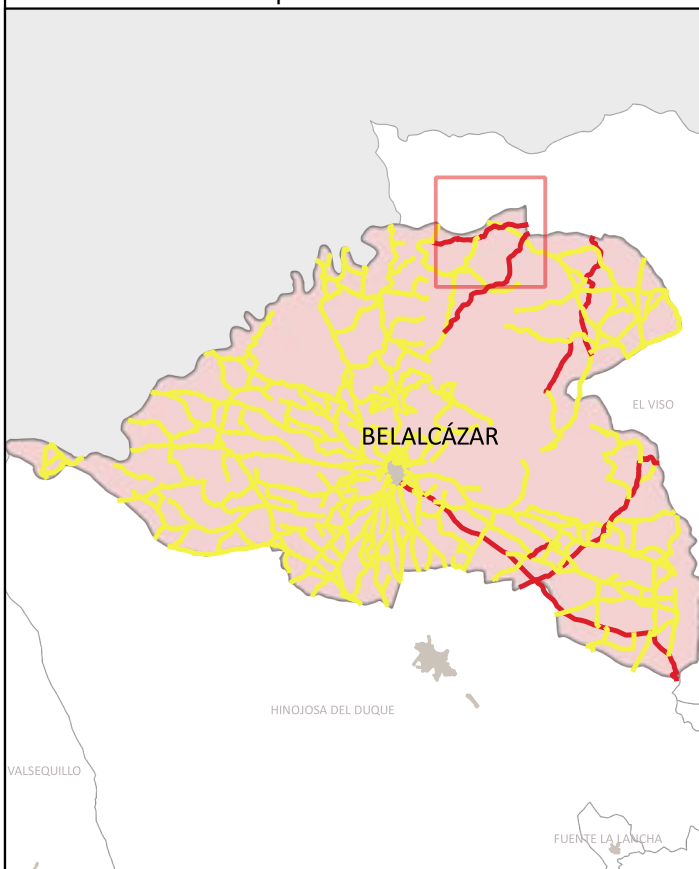
173_Tramo 1

febrero 2023



Ubicación en el Municipio

Situación del Tramo en el camino



CÓDIGO INV.	DENOMINACIÓN DEL CAMINO	TRAMO
173		173_ ramo
TITULARIDAD	Ayuntamiento de Belalcázar	
COTITULARIDAD	:	
OCUPACIÓN	Usurpado	
REFERENCIA CATASTRAL	VÍA CON LA QUE COINCIDE	
14000000000000000000 14000000000000000000		
PARAJE		

OBSERVACIONES
NULL

LONGITUD DEL TRAMO (m)	344 .	TIPO DE TRANSITABILIDAD			
PENDIENTE DEL TRAMO (%)	-0.21	PE : PEATONES			
ANCHURA DEL TRAMO (m)	0	TIPO DE PAVIMENTACIÓN			
TRAMO : COORDENADAS ETRS89.UTM-30N		TI : TERRENO NATURAL			
		ESTADO DEL FIRME			
Inicio	4670.86	317098,58	4283183,35	363,03	ESTADO DE LA SEÑALIZACIÓN
Final	1223.36	314071,29	4282559,17	370,1	N : NO EXISTE
					ESTADO DRENAJE TRANSVERSAL
					N : NO EXISTE
					ESTADO DRENAJE LONGITUDINAL
					N : NO EXISTE



INVENTARIO MUNICIPAL DE CAMINOS RURALES
 ILTMO. AYUNTAMIENTO DE BELALCÁZAR
 (Córdoba)

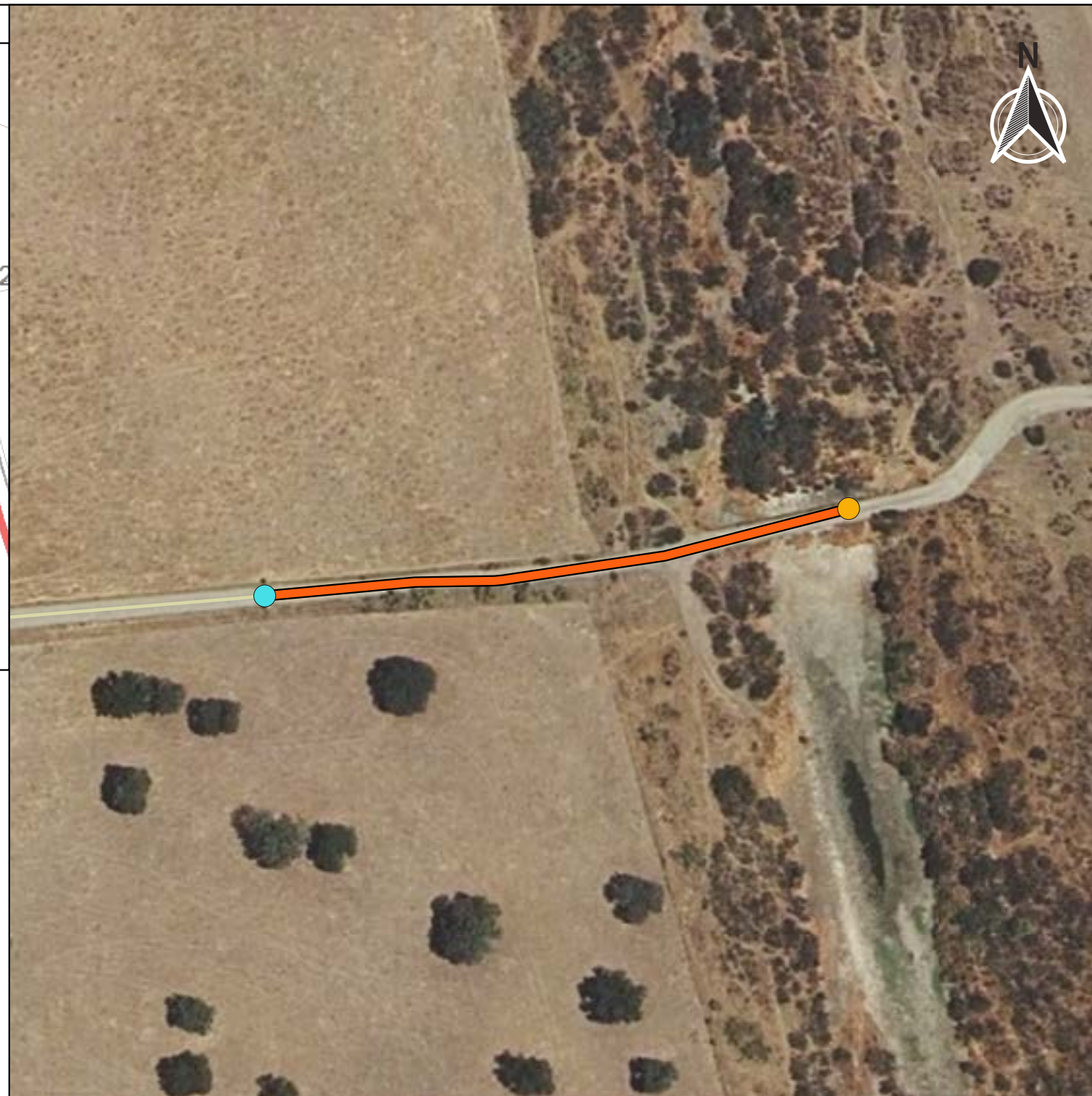
FICHA TÉCNICA
 Camino I Va o lo Ro

NÚMERO DE INVENTARIO
173
 febrero 2023



Ubicación en el Municipio

Situación del Tramo en el camino



CÓDIGO INV.	DENOMINACIÓN DEL CAMINO	TRAMO
173		173_Tramo 3

TITULARIDAD	Ayuntamiento de Belalcázar
-------------	----------------------------

COTITULARIDAD	OCUPACIÓN
:	

REFERENCIA CATASTRAL	VÍA CON LA QUE COINCIDE
14008A00309008	

PARAJE

OBSERVACIONES
NULL

LONGITUD DEL TRAMO (m)	108.2
------------------------	-------

PENDIENTE DEL TRAMO (%)	- .8
-------------------------	------

ANCHURA DEL TRAMO (m)	4
-----------------------	---

TRAMO : COORDENADAS ETRS89.UTM-30N				
P.K.	X	Y	Cota	

● Inicio	4670.86	317098,58	4283183,35	363,03
● Final	4779.06	317205,23	4283199,3	356,7

TIPO DE TRANSITABILIDAD

MA : MA UINARIAA R COLA

TIPO DE PAVIMENTACIÓN

TI : TERRENO NATURAL

ESTADO DEL FIRME	ESTADO DE LA SEÑALIZACIÓN
------------------	---------------------------

B : BUENO	N : NO EXISTE
-----------	---------------

ESTADO DRENAJE TRANSVERSAL	ESTADO DRENAJE LONGITUDINAL
----------------------------	-----------------------------

B : BUENO	N : NO EXISTE
-----------	---------------



INVENTARIO MUNICIPAL DE CAMINOS RURALES
 ILTMO. AYUNTAMIENTO DE BELALCÁZAR
 (Córdoba)

FICHA TÉCNICA

Camino I Va o lo Ro

NÚMERO DE INVENTARIO

173


173_Tramo 3

febrero 2023



CÓDIGO INV.	DENOMINACIÓN DEL CAMINO
17	







 Eje de Camino

PK Eje Camino

-  FINAL DEL CAMINO
-  INICIO DEL CAMINO

Puntos_I-F_de_tramos

-  INICIO DE CAMINO
-  INICIO DE TRAMO
-  Senalización
-  Puntos Singulares



Diputación de Córdoba
Delegación de Infraestructuras Rurales



INVENTARIO MUNICIPAL DE CAMINOS RURALES

ILTMO. AYUNTAMIENTO DE BELALCÁZAR (Córdoba)



SEÑALIZACIÓN

Identificador	Tipo	Código	Denominación	Estado	Coordenada X	Coordenada Y
---------------	------	--------	--------------	--------	--------------	--------------

CÓDIGO INV.	DENOMINACIÓN DEL CAMINO
17	

REPORTAJE FOTOGRÁFICO

	X	Y
● Punto Inicial	312931,01	4282424,13

	X	Y
● Punto Final	317205,23	4283199,3



Diputación de Córdoba
Delegación de Infraestructuras Rurales



**INVENTARIO MUNICIPAL
DE CAMINOS RURALES**

ILTMO. AYUNTAMIENTO DE
BELALCÁZAR
(Córdoba)

Inicio de tramo: 17 _Tramo 1

(173 → Camino de ado de os os)



PK: 0

Coordenadas → X: 312931.01; Y: 4282424.13



Inicio de tramo: 17 _Tramo

(173 → Camino de ado de os os)



PK: 4670.86

Coordenadas → X: 317098.58; Y: 4283183.35



Inicio de tramo: 17 _tramo

(173 → Camino de ado de os os)



PK: 1223.36

Coordenadas → X: 314071.29; Y: 4282559.17





PS : OTRO → (Portones)

(173 - Camino de ado de os R os)



. · ||| (.)

Coordenadas → X: 313253.35 ; Y: 4282331.04 · ||| Estado: REGULAR

Observaciones: Se pueden abrir.



PS : OTRO → (Portones)

(173 - Camino de ado de os R os)



. · ||| (.)

Coordenadas → X: 313311.23 ; Y: 4282319.48 · ||| Estado: REGULAR

Observaciones: Se encuentran abiertos.



PS : OTRO → (Portones)

(173 - Camino de ado de os R os)



. · ||| (.)

Coordenadas → X: 313952.69 ; Y: 4282558.29 · ||| Estado: REGULAR

Observaciones: Se pueden abrir.





CÓDIGO INV.	DENOMINACIÓN DEL CAMINO
174	Camino 91

NOMBRE POPULAR U OTROS NOMBRES

TITULARIDAD	OTRAS TITULARIDADES
Ayuntamiento de Belalcázar	

USO PRINCIPAL	USO SECUNDARIO
AGROGANADERO	

PARAJES O PARTIDOS RURALES QUE ATRAVIESA
NULL

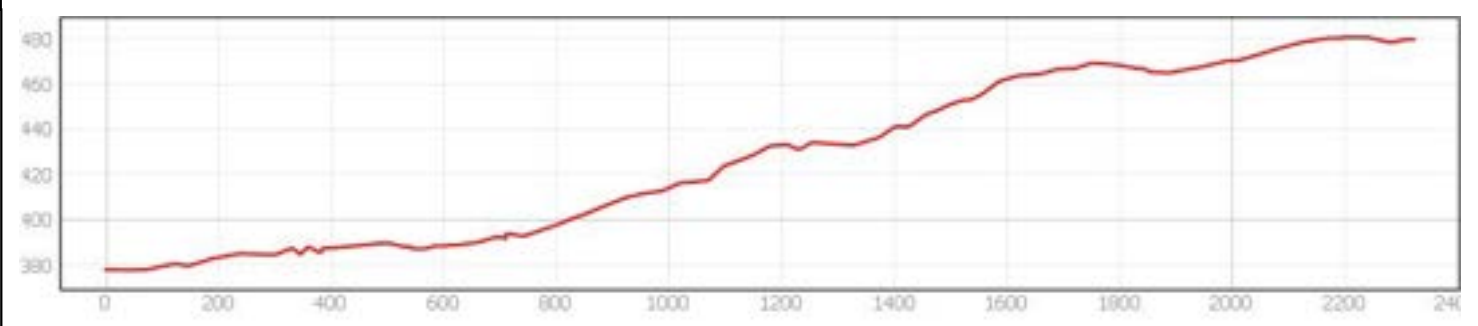
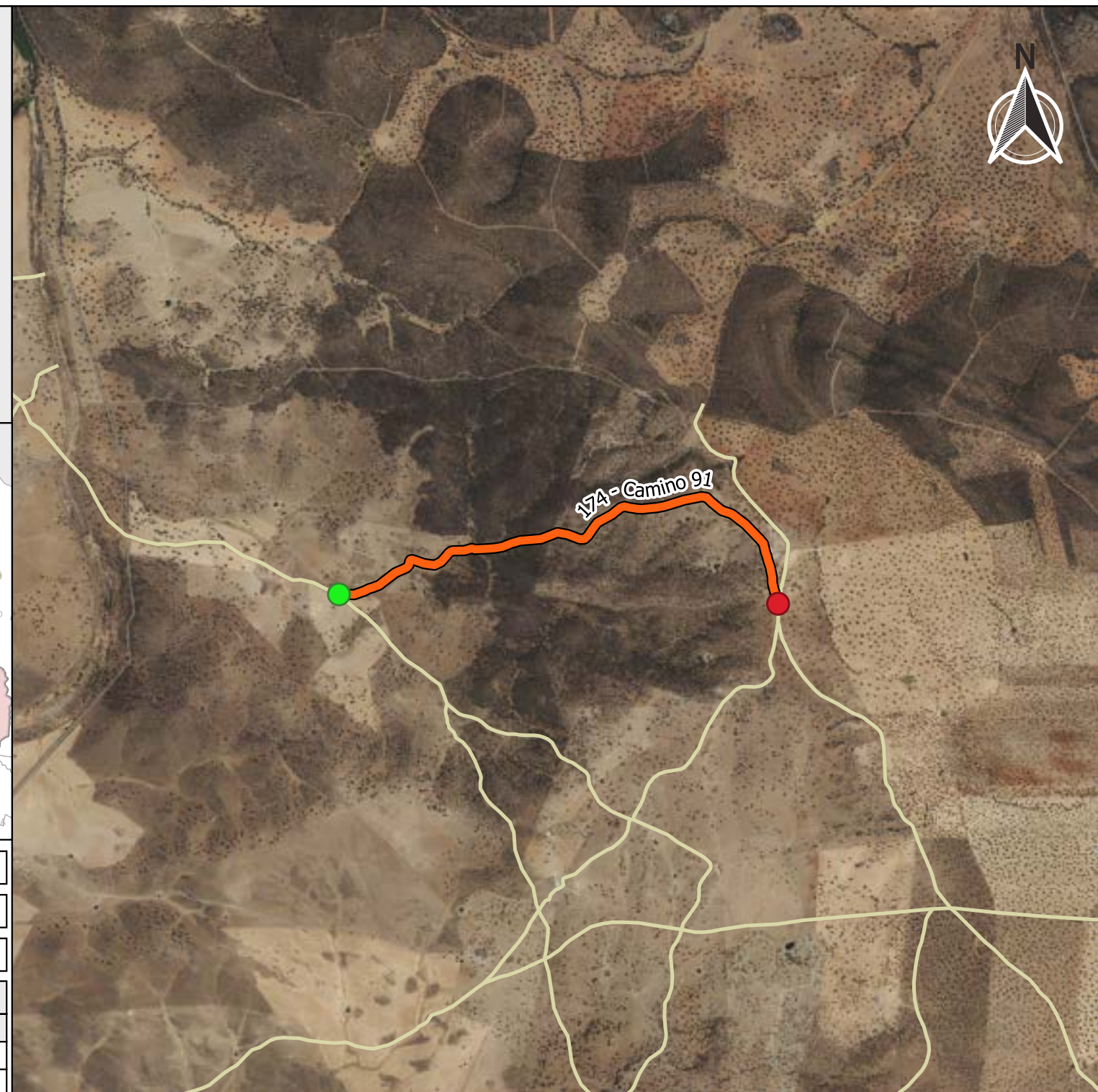
TRAMIFICACIÓN			
PK Inicial	PK Final	Denominación del Tramo	Referencia Catastral
0	2484,1	174_Tramo único	14008A00709008, 14008A00709009, 14008A00709010

DESCRIPCIÓN
NULL



LONGITUD TOTAL (m)	2484	
ANCH. MEDIA FÍSICA (m)	6	
SUPERFICIE TOTAL (m²)	13575.93	
COORDENADAS ETRS89.UTM-30N		
inicio_o_fin	X	Y
● Punto Inicial	318562,93	4281730,97
● Punto Final	320579,94	4281687,74

OBSERVACIONES
NULL



INVENTARIO MUNICIPAL DE CAMINOS RURALES
 ILTMO. AYUNTAMIENTO DE BELALCÁZAR (Córdoba)

FICHA TÉCNICA

Camino 91

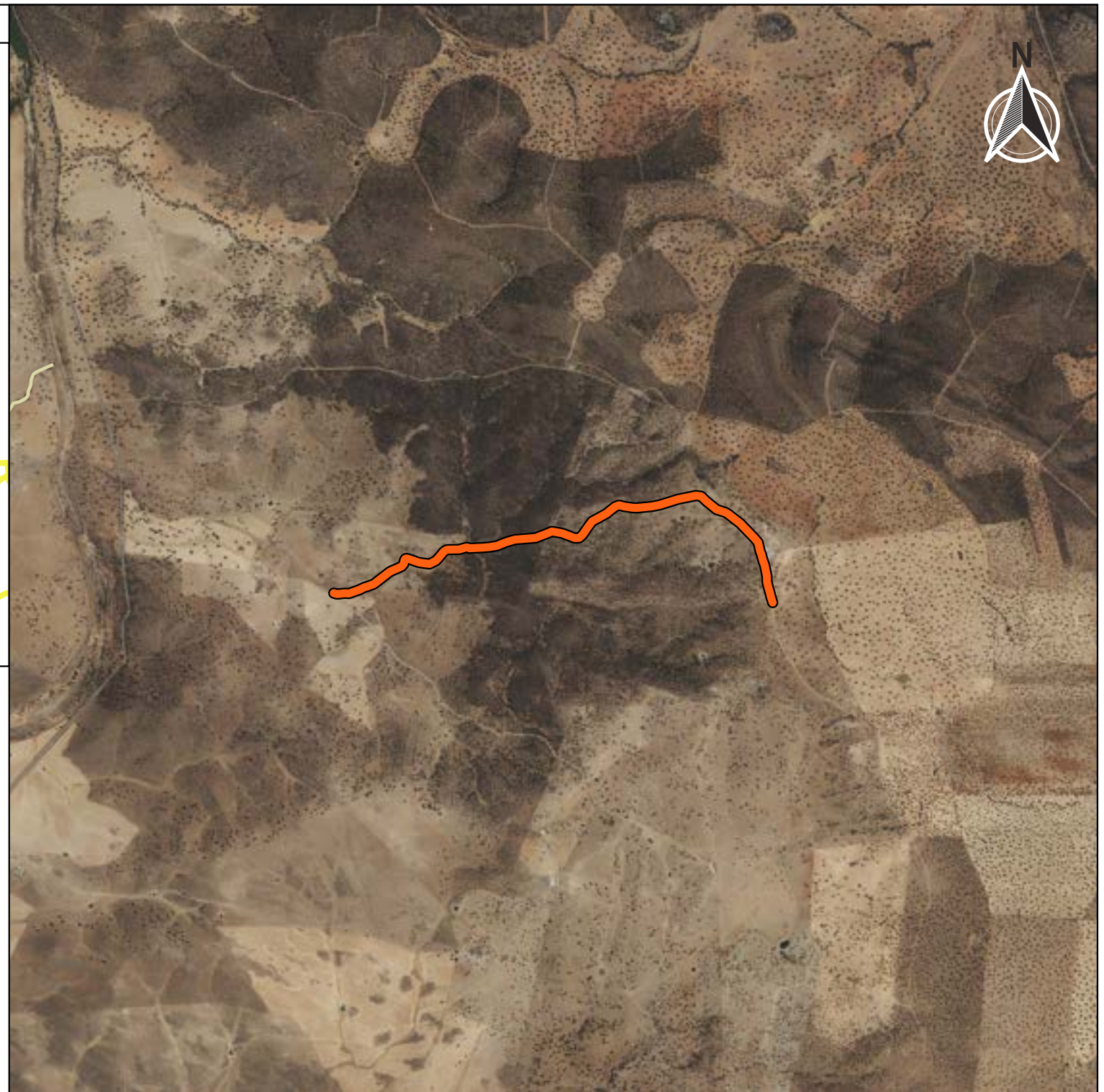
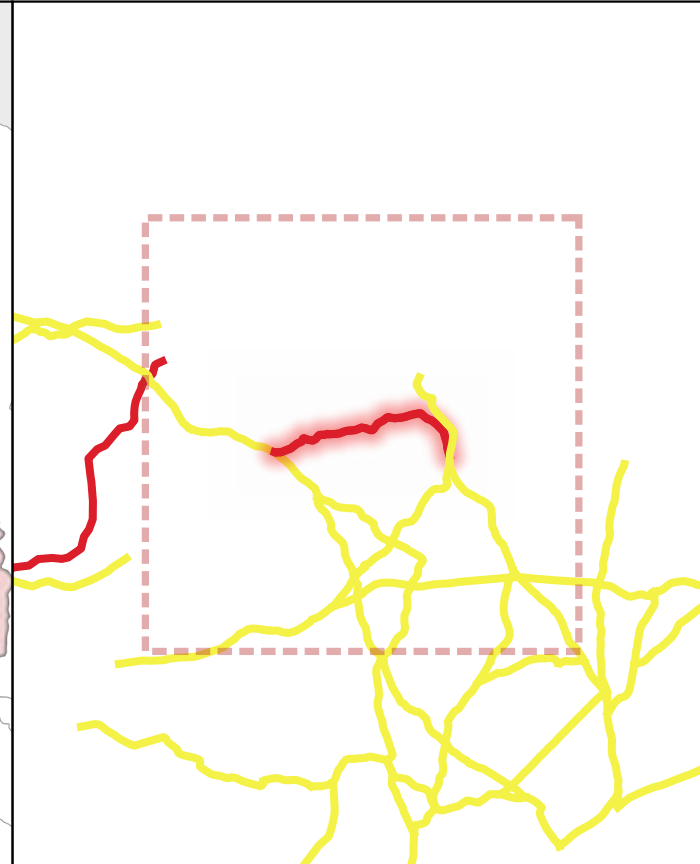
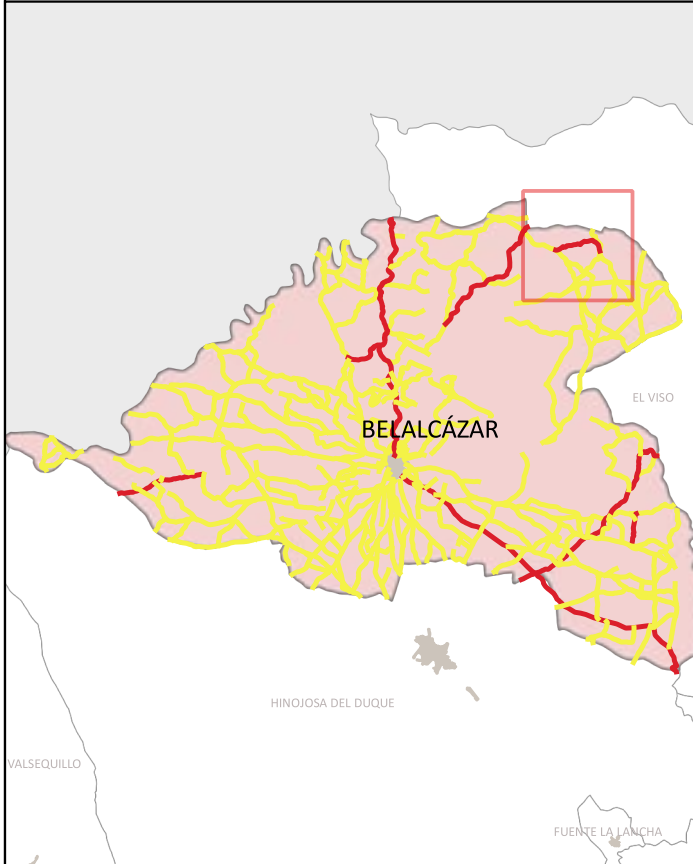
NÚMERO DE INVENTARIO
174

DATOS GENERALES DEL CAMINO
 febrero 2023



Ubicación en el Municipio

Situación del Tramo en el camino



CÓDIGO INV.	DENOMINACIÓN DEL CAMINO	TRAMO
17	Camino 91	17 _Tramo único

TITULARIDAD	Ayuntamiento de Belalcázar
-------------	----------------------------

COTITULARIDAD	:	OCUPACIÓN	
---------------	---	-----------	--

REFERENCIA CATASTRAL	VÍA CON LA QUE COINCIDE
140000000 000000 140000000 000000	

PARAJE	
--------	--

OBSERVACIONES	NULL
---------------	------

LONGITUD DEL TRAMO (m)	2484.1
------------------------	--------

PENDIENTE DEL TRAMO (%)	4
-------------------------	---

ANCHURA DEL TRAMO (m)	
-----------------------	--

TRAMO : COORDENADAS ETRS89.UTM-30N				
P.K.	X	Y	Cota	

● Inicio	0	318562,93	4281730,97	377,69
● Final	2484.1	320579,94	4281687,74	477,04

TIPO DE TRANSITABILIDAD	MA : MA UINARIAA R COLA
-------------------------	-------------------------

TIPO DE PAVIMENTACIÓN	TI : TERRENO NATURAL
-----------------------	----------------------

ESTADO DEL FIRME	ESTADO DE LA SEÑALIZACIÓN
R : RE ULAR	N : NO EXISTE

ESTADO DRENAJE TRANSVERSAL	ESTADO DRENAJE LONGITUDINAL
N : NO EXISTE	N : NO EXISTE



INVENTARIO MUNICIPAL DE CAMINOS RURALES
ILTMO. AYUNTAMIENTO DE BELALCÁZAR (Córdoba)

FICHA TÉCNICA

Camino 91

NÚMERO DE INVENTARIO

17


17 _Tramo único

febrero 2023



CÓDIGO INV.	DENOMINACIÓN DEL CAMINO
17	Camino 91







 Eje de Camino

PK Eje Camino

-  FINAL DEL CAMINO
-  INICIO DEL CAMINO

Puntos_I-F_de_tramos

-  INICIO DE CAMINO
-  INICIO DE TRAMO
-  Senalización
-  Puntos Singulares



Diputación de Córdoba
Delegación de Infraestructuras Rurales



INVENTARIO MUNICIPAL DE CAMINOS RURALES

ILTMO. AYUNTAMIENTO DE
BELALCÁZAR
(Córdoba)



SEÑALIZACIÓN

Identificador	Tipo	Código	Denominación	Estado	Coordenada X	Coordenada Y
---------------	------	--------	--------------	--------	--------------	--------------

CÓDIGO INV.	DENOMINACIÓN DEL CAMINO
17	Camino 91

REPORTAJE FOTOGRÁFICO

	X	Y
● Punto Inicial	318562,93	4281730,97

	X	Y
● Punto Final	320579,94	4281687,74




Diputación de Córdoba
Delegación de Infraestructuras Rurales



**INVENTARIO MUNICIPAL
DE CAMINOS RURALES**

ILTMO. AYUNTAMIENTO DE
BELALCÁZAR
(Córdoba)


Inicio de tramo: 17 _Tramo nico

(174 → Camino 91)



PK: 0

Coordenadas → X: 318562.93; Y: 4281730.97





PS :P SO TR TOR ()
(174 - Camino 91)



. · ||| (.)

Coordenadas → X: 318698.42 ; Y: 4281755.29 · ||| Estado: AL
Observaciones: Con ma a sobre e paso ue se puede abrir.




PS :P SO TR TOR ()
(174 - Camino 91)



. · ||| (.)

Coordenadas → X: 319538.36 ; Y: 4282002.97 · ||| Estado: AL
Observaciones: Con portones sobre e paso ue se pueden abrir. E paso est co matado de tierra.



PS 2: OTRO → (Portones)
(174 - Camino 91)



. · ||| (.)

Coordenadas → X: 320566.15 ; Y: 4281736.65 · ||| Estado: AL
Observaciones: Se pueden abrir.





CÓDIGO INV.	DENOMINACIÓN DEL CAMINO
175	Camino 92

NOMBRE POPULAR U OTROS NOMBRES

TITULARIDAD	OTRAS TITULARIDADES
Ayuntamiento de Belalcázar	

USO PRINCIPAL	USO SECUNDARIO
AGROGANADERO	

PARAJES O PARTIDOS RURALES QUE ATRAVIESA
NULL

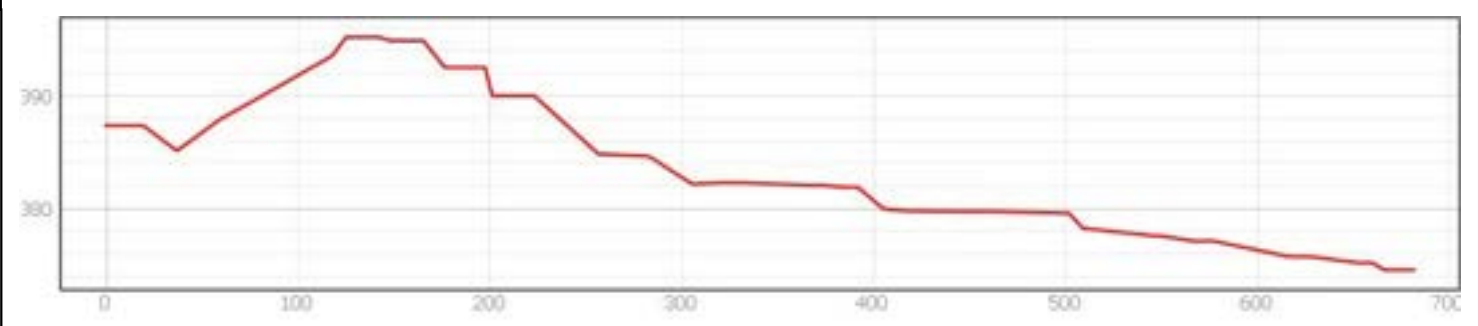
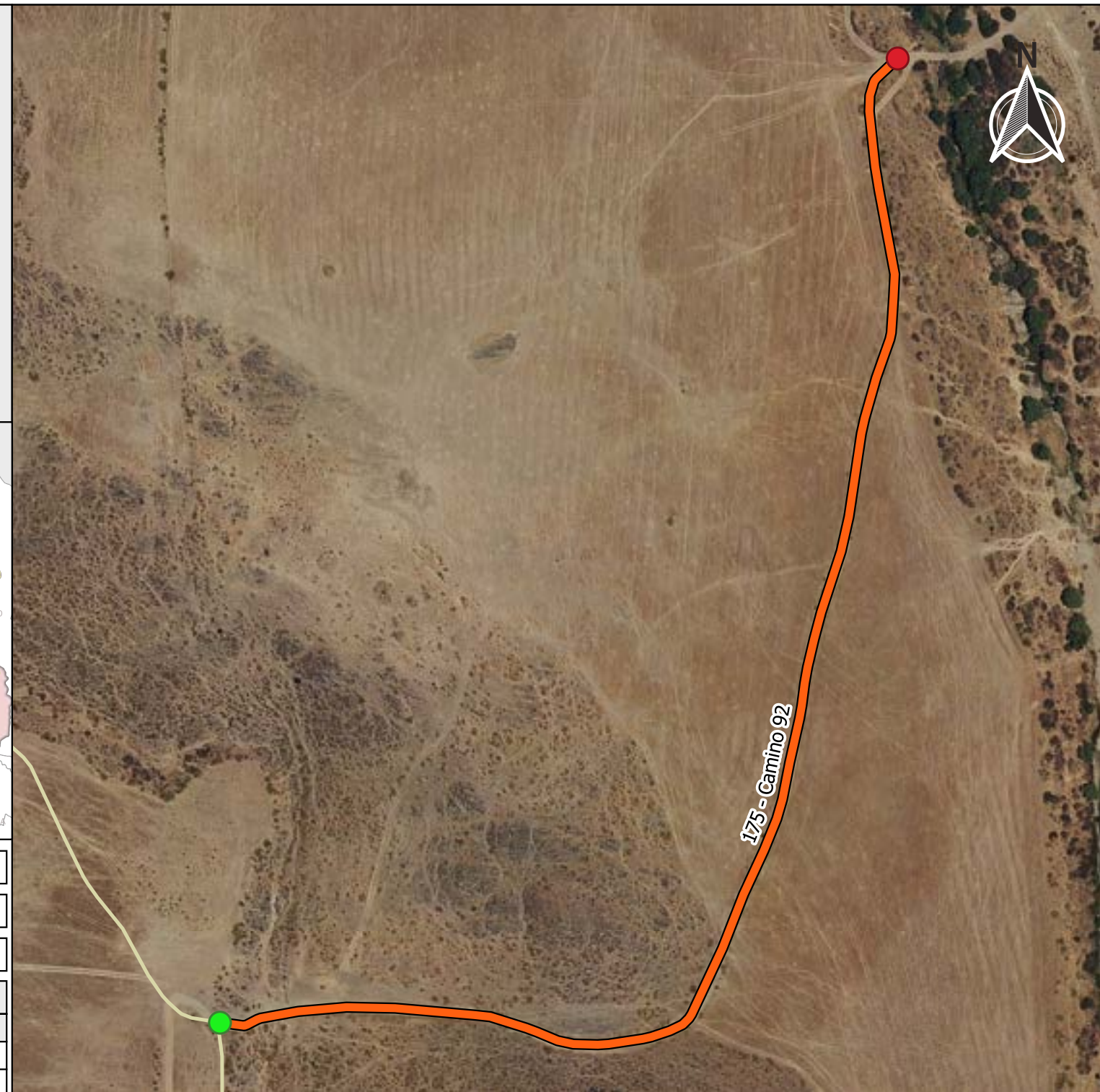
TRAMIFICACIÓN			
PK Inicial	PK Final	Denominación del Tramo	Referencia Catastral
0	682,01	175_Tramo único	14008A00109002

DESCRIPCIÓN
NULL



LONGITUD TOTAL (m)	682	
ANCH. MEDIA FÍSICA (m)	4	
SUPERFICIE TOTAL (m²)	2591.56	
COORDENADAS ETRS89.UTM-30N		
inicio_o_fin	X	Y
● Punto Inicial	307917,91	4281357,98
● Punto Final	308228,61	4281799,93

OBSERVACIONES
NULL



INVENTARIO MUNICIPAL DE CAMINOS RURALES
ILTMO. AYUNTAMIENTO DE BELALCÁZAR (Córdoba)

FICHA TÉCNICA
Camino 92

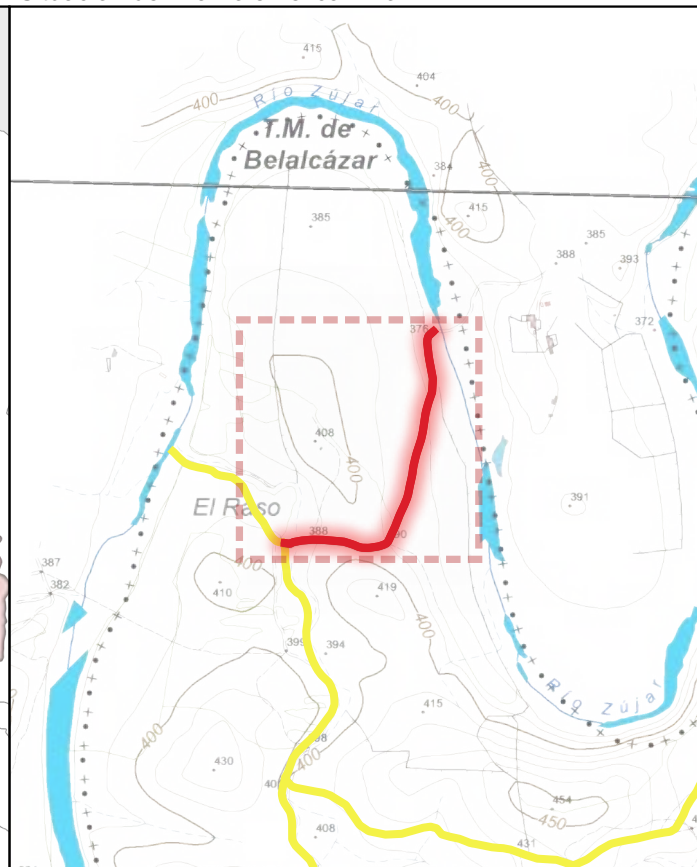
NÚMERO DE INVENTARIO
175

DATOS GENERALES DEL CAMINO
febrero 2023



Ubicación en el Municipio

Situación del Tramo en el camino



CÓDIGO INV.	DENOMINACIÓN DEL CAMINO	TRAMO
175	Camino 92	175_Tramo único

TITULARIDAD	Ayuntamiento de Belalcázar
-------------	----------------------------

COTITULARIDAD	:	OCUPACIÓN	
---------------	---	-----------	--

REFERENCIA CATASTRAL	VÍA CON LA QUE COINCIDE
14008A00109002	

PARAJE	
--------	--

OBSERVACIONES	NULL
---------------	------

LONGITUD DEL TRAMO (m)	682.01
------------------------	--------

PENDIENTE DEL TRAMO (%)	-1.8
-------------------------	------

ANCHURA DEL TRAMO (m)	3
-----------------------	---

TRAMO : COORDENADAS ETRS89.UTM-30N				
P.K.	X	Y	Cota	

● Inicio	0	307917,91	4281357,98	387,34
● Final	682.01	308228,61	4281799,93	374,57

TIPO DE TRANSITABILIDAD	MA : MA UINARIAA R COLA
-------------------------	-------------------------

TIPO DE PAVIMENTACIÓN	TI : TERRENO NATURAL
-----------------------	----------------------

ESTADO DEL FIRME	ESTADO DE LA SEÑALIZACIÓN
M : MALO	N : NO EXISTE

ESTADO DRENAJE TRANSVERSAL	ESTADO DRENAJE LONGITUDINAL
N : NO EXISTE	N : NO EXISTE



INVENTARIO MUNICIPAL DE CAMINOS RURALES
 ILTMO. AYUNTAMIENTO DE BELALCÁZAR
 (Córdoba)

FICHA TÉCNICA

Camino 9

NÚMERO DE INVENTARIO

175


175_Tramo único

febrero 2023





CÓDIGO INV.	DENOMINACIÓN DEL CAMINO
17	Camino 92







 Eje de Camino

PK Eje Camino

-  FINAL DEL CAMINO
-  INICIO DEL CAMINO

Puntos_I-F_de_tramos

-  INICIO DE CAMINO
-  INICIO DE TRAMO
-  Senalización
-  Puntos Singulares



Diputación de Córdoba
Delegación de Infraestructuras Rurales



**INVENTARIO MUNICIPAL
DE CAMINOS RURALES**

ILTMO. AYUNTAMIENTO DE
BELALCÁZAR
(Córdoba)



SEÑALIZACIÓN

Identificador	Tipo	Código	Denominación	Estado	Coordenada X	Coordenada Y
---------------	------	--------	--------------	--------	--------------	--------------

CÓDIGO INV.	DENOMINACIÓN DEL CAMINO
17	Camino 92

REPORTAJE FOTOGRÁFICO

	X	Y
● Punto Inicial	307917,91	4281357,98

	X	Y
● Punto Final	308228,61	4281799,93




Diputación de Córdoba
Delegación de Infraestructuras Rurales



**INVENTARIO MUNICIPAL
DE CAMINOS RURALES**

ILTMO. AYUNTAMIENTO DE
BELALCÁZAR
(Córdoba)


Inicio de tramo: 17 _Tramo nico

(175 → Camino 92)



PK: 0

Coordenadas → X: 307917.91; Y: 4281357.98





CÓDIGO INV.	DENOMINACIÓN DEL CAMINO
176	Camino 93

NOMBRE POPULAR U OTROS NOMBRES
 NULL

TITULARIDAD	OTRAS TITULARIDADES
Ayuntamiento de Belalcázar	

USO PRINCIPAL	USO SECUNDARIO
AGROGANADERO	

PARAJES O PARTIDOS RURALES QUE ATRAVIESA
 NULL

TRAMIFICACIÓN

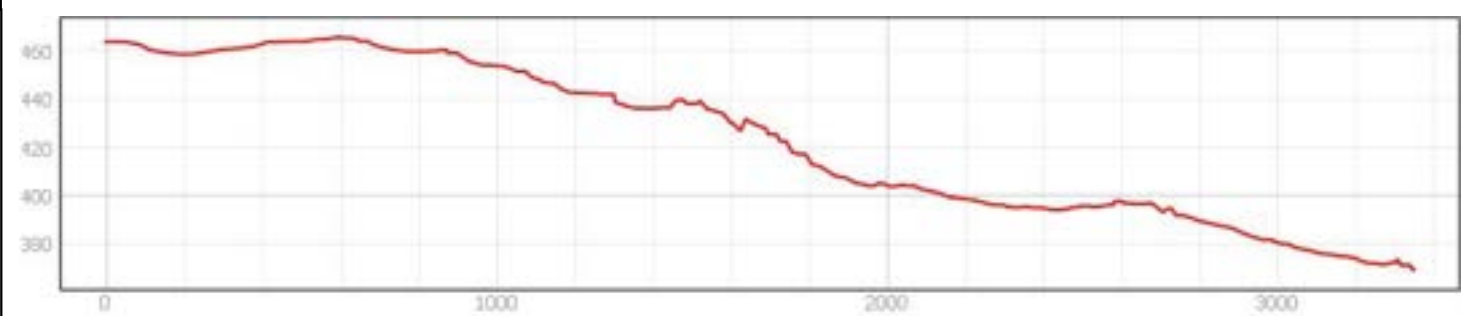
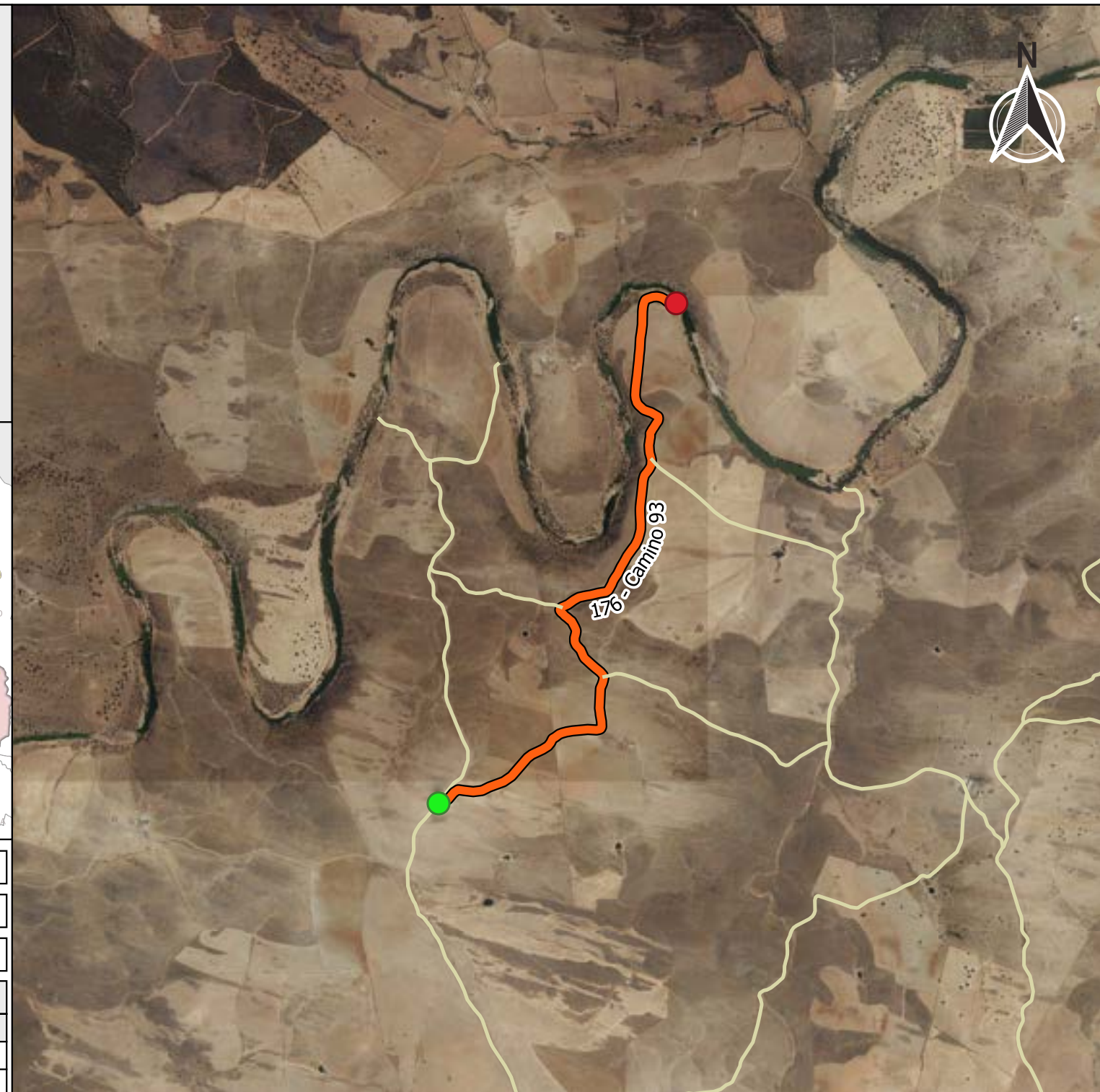
PK Inicial	PK Final	Denominación del Tramo	Referencia Catastral
0	859,69	176_Tramo 1	14008A00109005
859,69	2392,95	176_Tramo 2	14008A00109005
2392,95	3348,44	176_Tramo 3	14008A00109005

DESCRIPCIÓN
 NULL



LONGITUD TOTAL (m)	3348
ANCH. MEDIA FÍSICA (m)	4.5
SUPERFICIE TOTAL (m²)	14399.48
COORDENADAS ETRS89.UTM-30N	
inicio_o_fin	X Y
Punto Final	309046,72 4282078,31
Punto Inicial	307956,67 4279786,09

OBSERVACIONES
 NULL



INVENTARIO MUNICIPAL DE CAMINOS RURALES
 ILTMO. AYUNTAMIENTO DE BELALCÁZAR (Córdoba)

FICHA TÉCNICA
Camino 93

NÚMERO DE INVENTARIO
176

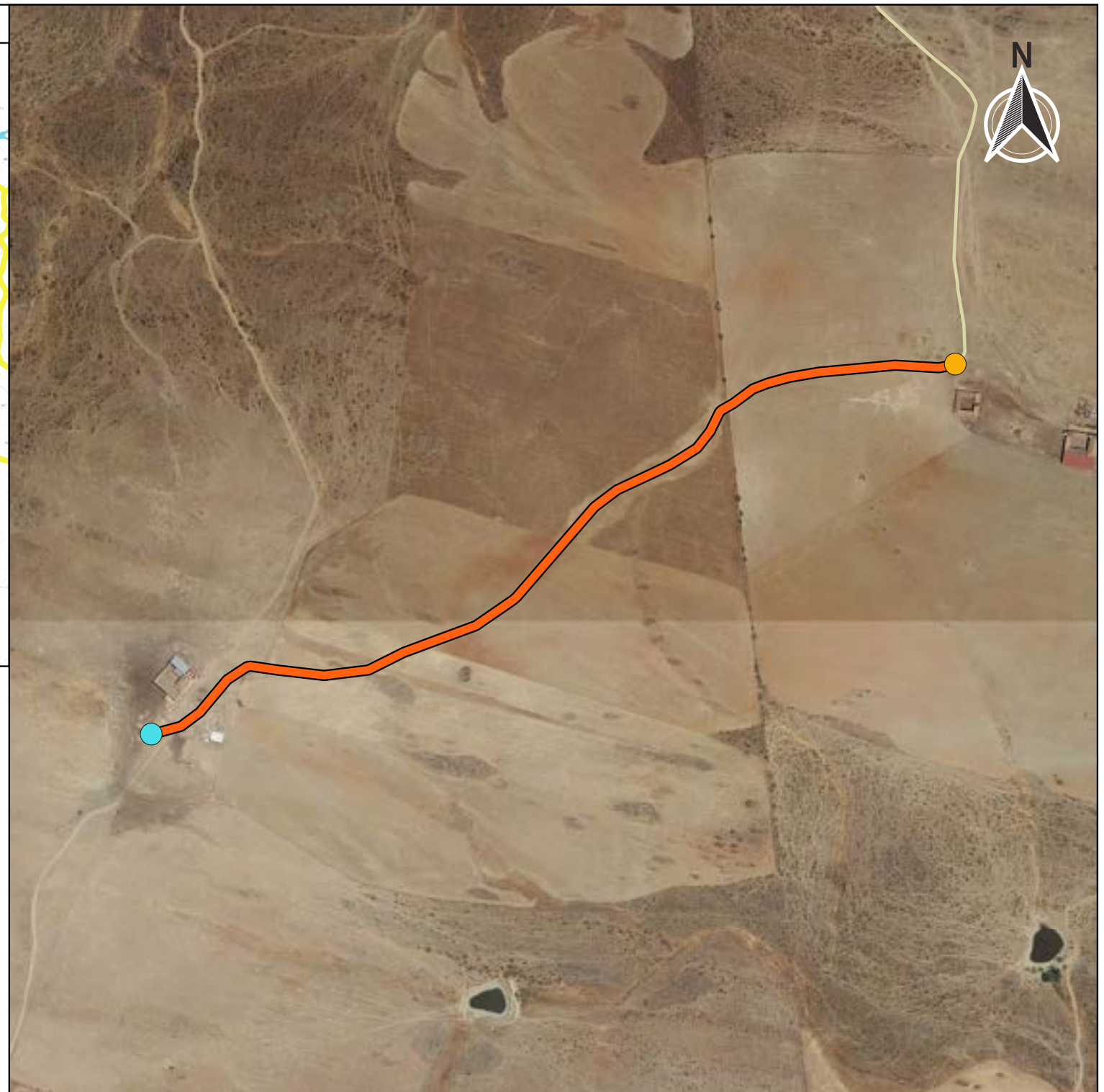
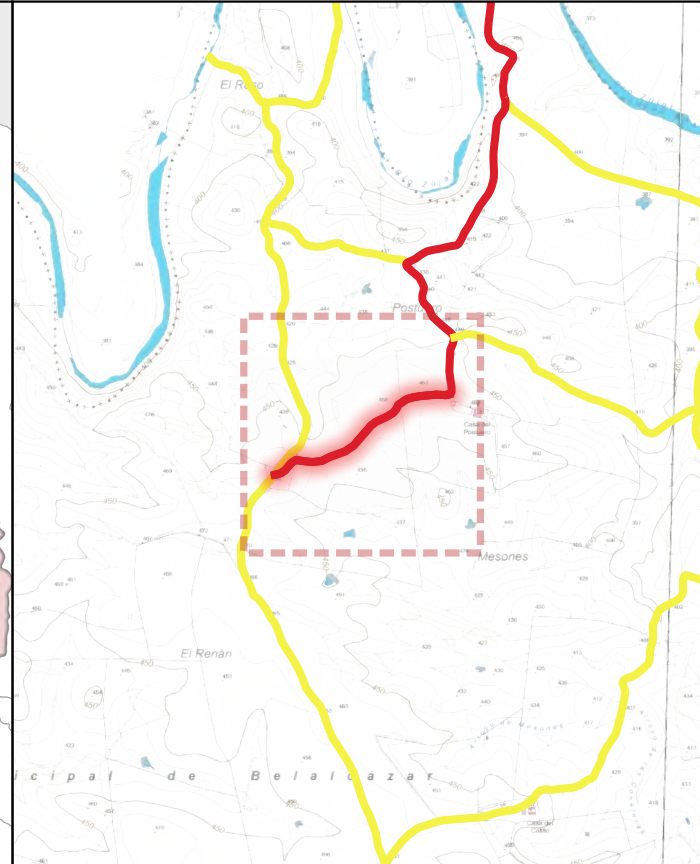
DATOS GENERALES DEL CAMINO
 febrero 2023



Ubicación en el Municipio



Situación del Tramo en el camino



CÓDIGO INV.	DENOMINACIÓN DEL CAMINO	TRAMO
17	Camino 93	17 _Tramo 1

TITULARIDAD	Ayuntamiento de Belalcázar
-------------	----------------------------

COTITULARIDAD	:	OCUPACIÓN	
---------------	---	-----------	--

REFERENCIA CATASTRAL	VÍA CON LA QUE COINCIDE
14008A0010900	

PARAJE	
--------	--

OBSERVACIONES	NULL
---------------	------

LONGITUD DEL TRAMO (m)	8 9.69
------------------------	--------

PENDIENTE DEL TRAMO (%)	-0.4
-------------------------	------

ANCHURA DEL TRAMO (m)	4
-----------------------	---

TRAMO : COORDENADAS ETRS89.UTM-30N				
P.K.	X	Y	Cota	

● Inicio	0	307956,67	4279786,09	463,85
● Final	859.69	308695,58	4280125,94	460,45

TIPO DE TRANSITABILIDAD	MA : MA UINARIAA R COLA
-------------------------	-------------------------

TIPO DE PAVIMENTACIÓN	TI : TERRENO NATURAL
-----------------------	----------------------

ESTADO DEL FIRME	ESTADO DE LA SEÑALIZACIÓN
R : RE ULAR	N : NO EXISTE

ESTADO DRENAJE TRANSVERSAL	ESTADO DRENAJE LONGITUDINAL
N : NO EXISTE	N : NO EXISTE



INVENTARIO MUNICIPAL DE CAMINOS RURALES
 ILTMO. AYUNTAMIENTO DE BELALCÁZAR
 (Córdoba)

FICHA TÉCNICA

Camino 93

NÚMERO DE INVENTARIO

17

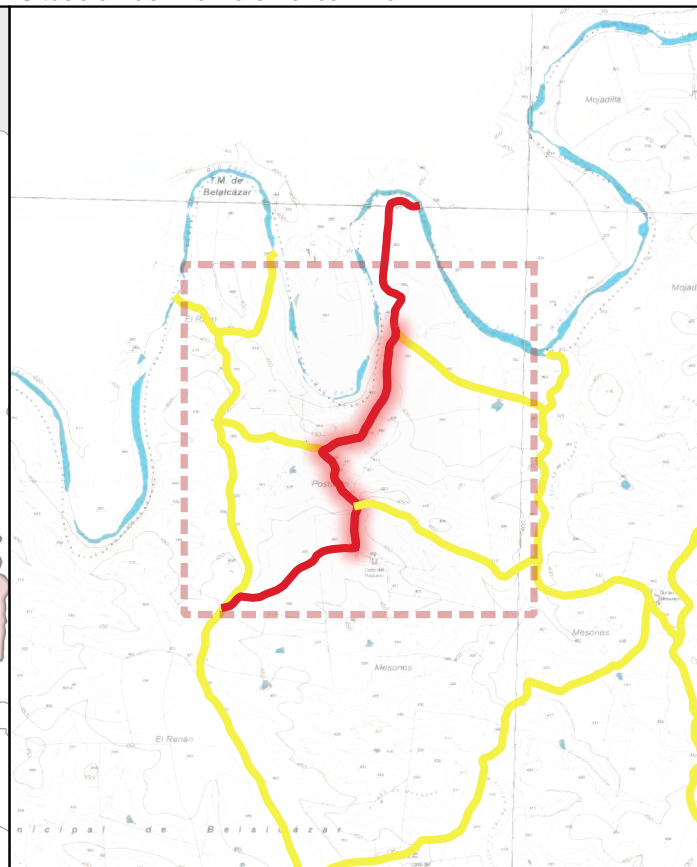
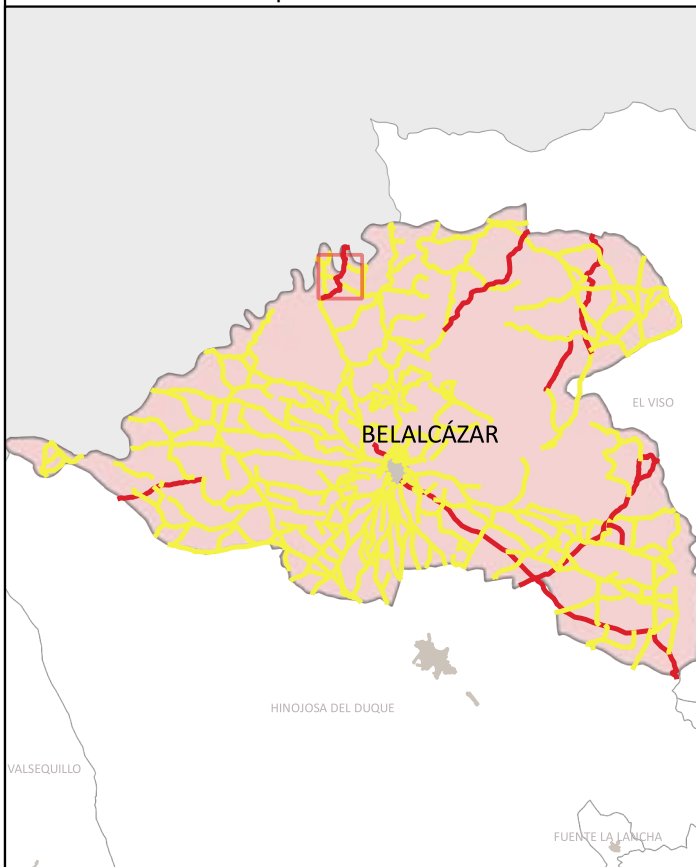
17 _Tramo 1

febrero 2023



Ubicación en el Municipio

Situación del Tramo en el camino



CÓDIGO INV.	DENOMINACIÓN DEL CAMINO	TRAMO
17	Camino 93	17 _Tramo

TITULARIDAD	Ayuntamiento de Belalcázar
-------------	----------------------------

COTITULARIDAD	:	OCUPACIÓN	
---------------	---	-----------	--

REFERENCIA CATASTRAL	VÍA CON LA QUE COINCIDE
14008A0010900	

PARAJE	
--------	--

OBSERVACIONES
Al inicio del tramo hay una malla.

LONGITUD DEL TRAMO (m)	1 33.26
------------------------	---------

PENDIENTE DEL TRAMO (%)	-4.2
-------------------------	------

ANCHURA DEL TRAMO (m)	3
-----------------------	---

TRAMO : COORDENADAS ETRS89.UTM-30N				
P.K.	X	Y	Cota	
● Inicio	859.69	308695,58	4280125,94	460,45
● Final	2392.95	308931,85	4281363,38	395,02

TIPO DE TRANSITABILIDAD

MA : MA UINARIAA R COLA

TIPO DE PAVIMENTACIÓN

TI : TERRENO NATURAL

ESTADO DEL FIRME	ESTADO DE LA SEÑALIZACIÓN
------------------	---------------------------

M : MALO	N : NO EXISTE
----------	---------------

ESTADO DRENAJE TRANSVERSAL	ESTADO DRENAJE LONGITUDINAL
----------------------------	-----------------------------

N : NO EXISTE	N : NO EXISTE
---------------	---------------



INVENTARIO MUNICIPAL DE CAMINOS RURALES
 ILTMO. AYUNTAMIENTO DE BELALCÁZAR
 (Córdoba)

FICHA TÉCNICA

Camino 93

NÚMERO DE INVENTARIO

17

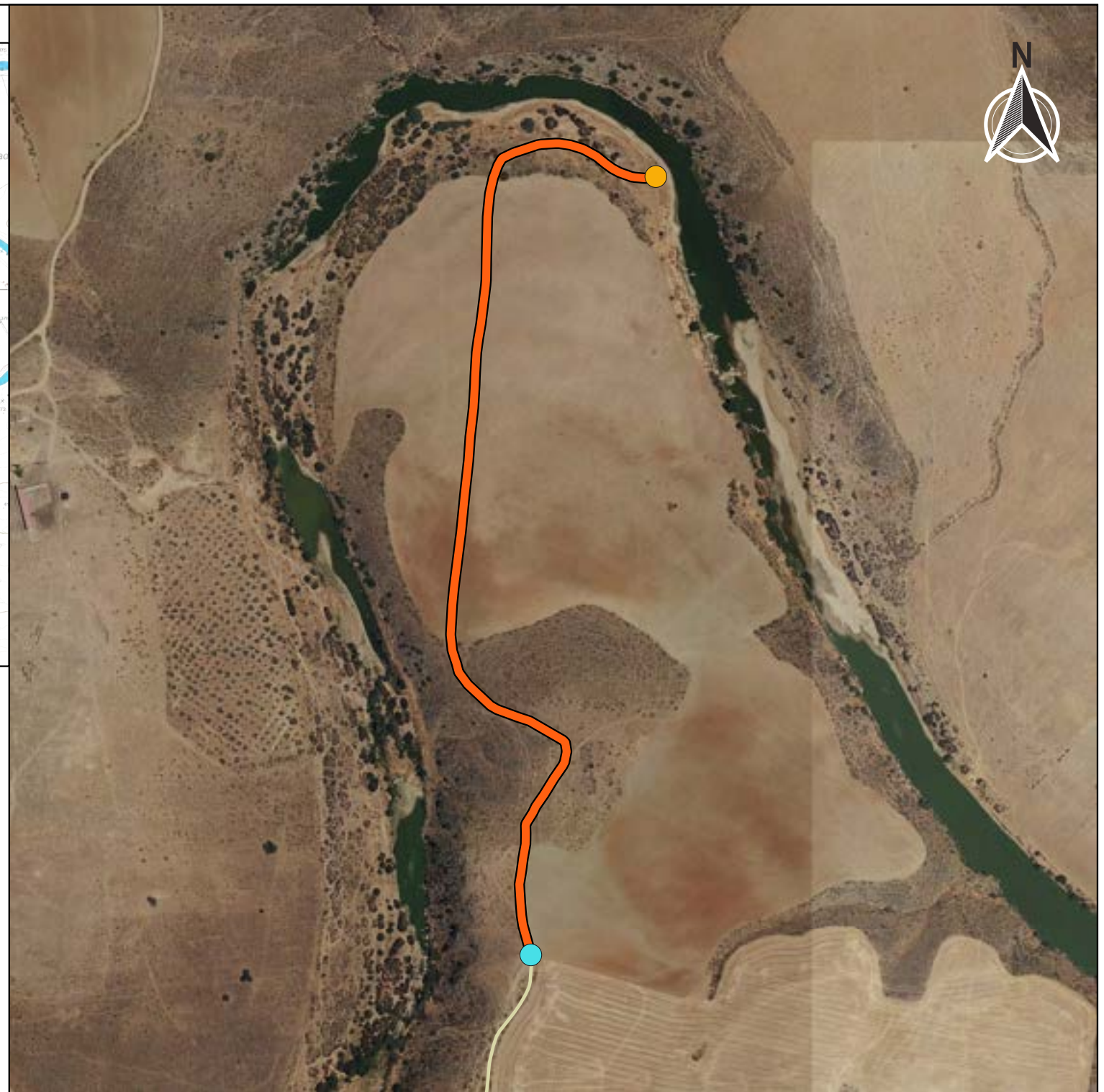
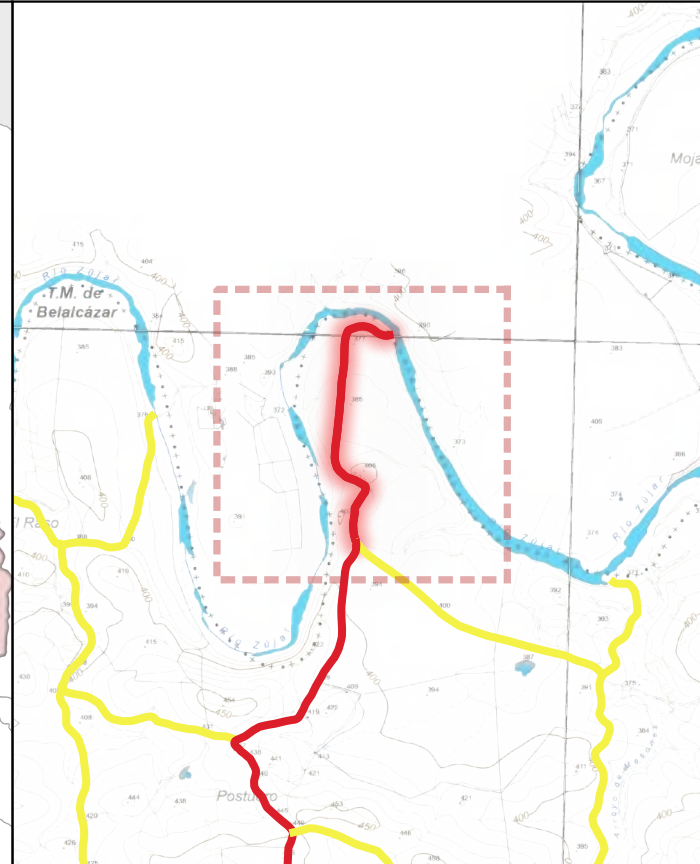
17 _Tramo

febrero 2023



Ubicación en el Municipio

Situación del Tramo en el camino



CÓDIGO INV.	DENOMINACIÓN DEL CAMINO	TRAMO
17	Camino 93	17 _Tramo 3

TITULARIDAD	Ayuntamiento de Belalcázar
-------------	----------------------------

COTITULARIDAD	:	OCUPACIÓN	Usurpado
---------------	---	-----------	----------

REFERENCIA CATASTRAL	VÍA CON LA QUE COINCIDE
14008A0010900	

PARAJE

OBSERVACIONES
Al inicio del tramo hay una malla.

LONGITUD DEL TRAMO (m)	9 .49
------------------------	-------

PENDIENTE DEL TRAMO (%)	-2.
-------------------------	-----

ANCHURA DEL TRAMO (m)	0
-----------------------	---

TRAMO : COORDENADAS ETRS89.UTM-30N				
P.K.	X	Y	Cota	
2392.95	308931,85	4281363,38	395,02	
3348.44	309046,72	4282078,31	369,24	

● Inicio	2392.95	308931,85	4281363,38	395,02
● Final	3348.44	309046,72	4282078,31	369,24

TIPO DE TRANSITABILIDAD

PE : PEATONES

TIPO DE PAVIMENTACIÓN

TI : TERRENO NATURAL

ESTADO DEL FIRME	ESTADO DE LA SEÑALIZACIÓN
N : NO EXISTE	N : NO EXISTE

ESTADO DRENAJE TRANSVERSAL	ESTADO DRENAJE LONGITUDINAL
N : NO EXISTE	N : NO EXISTE

N : NO EXISTE	N : NO EXISTE
---------------	---------------



INVENTARIO MUNICIPAL DE CAMINOS RURALES
 ILTMO. AYUNTAMIENTO DE BELALCÁZAR
 (Córdoba)

FICHA TÉCNICA

Camino 93

NÚMERO DE INVENTARIO

17


17 _Tramo 3

febrero 2023





CÓDIGO INV.	DENOMINACIÓN DEL CAMINO
17	Camino 93







 Eje de Camino

PK Eje Camino

-  FINAL DEL CAMINO
-  INICIO DEL CAMINO

Puntos_I-F_de_tramos

-  INICIO DE CAMINO
-  INICIO DE TRAMO
-  Senalización
-  Puntos Singulares



Diputación de Córdoba
Delegación de Infraestructuras Rurales



INVENTARIO MUNICIPAL DE CAMINOS RURALES

ILTMO. AYUNTAMIENTO DE BELALCÁZAR (Córdoba)



SEÑALIZACIÓN

Identificador	Tipo	Código	Denominación	Estado	Coordenada X	Coordenada Y
---------------	------	--------	--------------	--------	--------------	--------------

CÓDIGO INV.	DENOMINACIÓN DEL CAMINO
17	Camino 93

REPORTAJE FOTOGRÁFICO

	X	Y
● Punto Inicial	307956,67	4279786,09

	X	Y
● Punto Final	309046,72	4282078,31



Diputación de Córdoba
Delegación de Infraestructuras Rurales



**INVENTARIO MUNICIPAL
DE CAMINOS RURALES**

ILTMO. AYUNTAMIENTO DE
BELALCÁZAR
(Córdoba)

Inicio de tramo: 17 _Tramo 1

(176 → Camino 93)



PK: 0

Coordenadas → X: 307956.67; Y: 4279786.09



Inicio de tramo: 17 _Tramo

(176 → Camino 93)



PK: 859.69

Coordenadas → X: 308695.58; Y: 4280125.94



Inicio de tramo: 17 _Tramo

(176 → Camino 93)



PK: 2392.95

Coordenadas → X: 308931.85; Y: 4281363.38





PS82: OTRO → (Portones)

(176 - Camino 93)



. · ||| (.)

Coordenadas → X: 308042.68 ; Y: 4279846.73 · ||| Estado: REGULAR

Observaciones: Se pueden abrir.



PS83: OTRO → (Portones)

(176 - Camino 93)



. · ||| (.)

Coordenadas → X: 308484.99 ; Y: 4280085.98 · ||| Estado: REGULAR

Observaciones: Se encuentran abiertos.





CÓDIGO INV.	DENOMINACIÓN DEL CAMINO
177	Camino 94

NOMBRE POPULAR U OTROS NOMBRES

TITULARIDAD	OTRAS TITULARIDADES
Ayuntamiento de Belalcázar	

USO PRINCIPAL	USO SECUNDARIO
AGROGANADERO	

PARAJES O PARTIDOS RURALES QUE ATRAVIESA
NULL

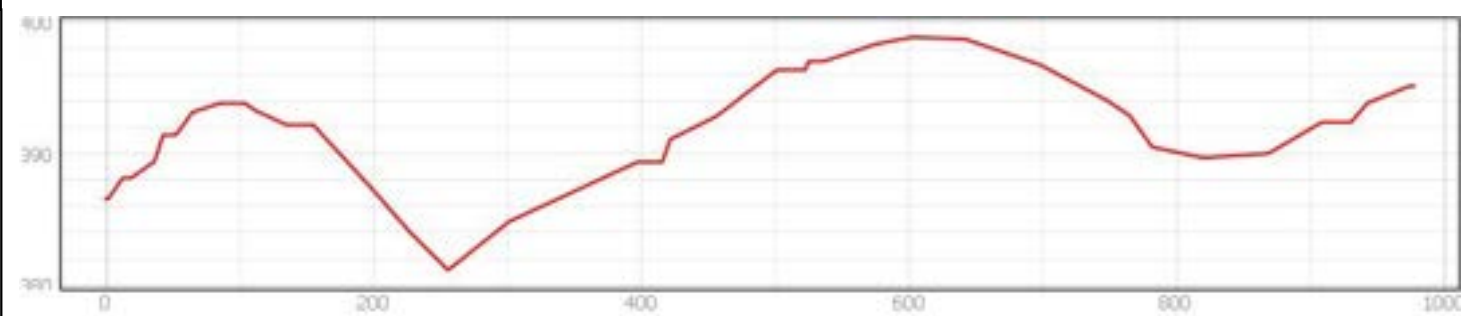
TRAMIFICACIÓN			
PK Inicial	PK Final	Denominación del Tramo	Referencia Catastral
0	977,83	177_Tramo único	14008A00109012, 14008A00109006

DESCRIPCIÓN
NULL



LONGITUD TOTAL (m)	977	
ANCH. MEDIA FÍSICA (m)	4	
SUPERFICIE TOTAL (m²)	4205.65	
COORDENADAS ETRS89.UTM-30N		
inicio_o_fin	X	Y
● Punto Inicial	309778,75	4280910,41
● Punto Final	308935,14	4281361,36

OBSERVACIONES
NULL



INVENTARIO MUNICIPAL DE CAMINOS RURALES
ILTMO. AYUNTAMIENTO DE BELALCÁZAR (Córdoba)

FICHA TÉCNICA
Camino 94

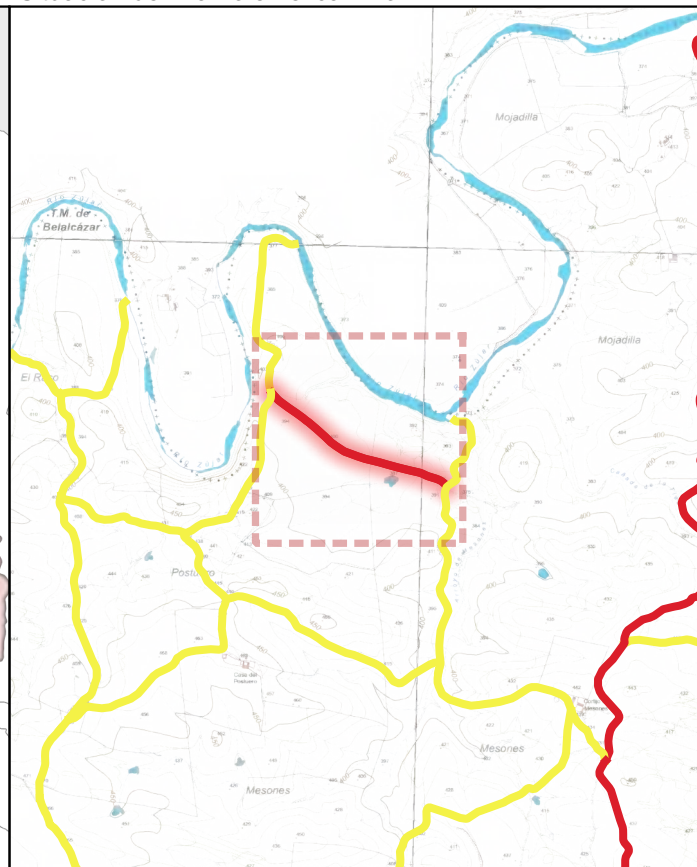
NÚMERO DE INVENTARIO
177

DATOS GENERALES DEL CAMINO
febrero 2023



Ubicación en el Municipio

Situación del Tramo en el camino



CÓDIGO INV.	DENOMINACIÓN DEL CAMINO	TRAMO
177	Camino 94	177_Tramo único

TITULARIDAD	Ayuntamiento de Belalcázar
-------------	----------------------------

COTITULARIDAD	:	OCUPACIÓN	Usurpado
---------------	---	-----------	----------

REFERENCIA CATASTRAL	VÍA CON LA QUE COINCIDE
1400000000100012 1400000000100006	

PARAJE	
--------	--

OBSERVACIONES	NULL
---------------	------

LONGITUD DEL TRAMO (m)	9 .83
------------------------	-------

PENDIENTE DEL TRAMO (%)	0.88
-------------------------	------

ANCHURA DEL TRAMO (m)	0
-----------------------	---

TRAMO : COORDENADAS ETRS89.UTM-30N				
P.K.	X	Y	Cota	

● Inicio	0	309778,75	4280910,41	386,56
● Final	977.83	308935,14	4281361,36	395,14

TIPO DE TRANSITABILIDAD	PE : PEATONES
-------------------------	---------------

TIPO DE PAVIMENTACIÓN	TI : TERRENO NATURAL
-----------------------	----------------------

ESTADO DEL FIRME	ESTADO DE LA SEÑALIZACIÓN
N : NO EXISTE	N : NO EXISTE

ESTADO DRENAJE TRANSVERSAL	ESTADO DRENAJE LONGITUDINAL
N : NO EXISTE	N : NO EXISTE

ESTADO DRENAJE TRANSVERSAL	ESTADO DRENAJE LONGITUDINAL
N : NO EXISTE	N : NO EXISTE



INVENTARIO MUNICIPAL DE CAMINOS RURALES
 ILTMO. AYUNTAMIENTO DE BELALCÁZAR
 (Córdoba)

FICHA TÉCNICA

Camino 9

NÚMERO DE INVENTARIO

177


177_Tramo único

febrero 2023



CÓDIGO INV.	DENOMINACIÓN DEL CAMINO
177	Camino 94







 Eje de Camino

PK Eje Camino

-  FINAL DEL CAMINO
-  INICIO DEL CAMINO

Puntos_I-F_de_tramos

-  INICIO DE CAMINO
-  INICIO DE TRAMO
-  Senalización
-  Puntos Singulares



Diputación de Córdoba
Delegación de Infraestructuras Rurales



INVENTARIO MUNICIPAL DE CAMINOS RURALES

ILTMO. AYUNTAMIENTO DE BELALCÁZAR (Córdoba)



SEÑALIZACIÓN

Identificador	Tipo	Código	Denominación	Estado	Coordenada X	Coordenada Y
---------------	------	--------	--------------	--------	--------------	--------------

CÓDIGO INV.	DENOMINACIÓN DEL CAMINO
177	Camino 94

REPORTAJE FOTOGRÁFICO

	X	Y
● Punto Inicial	309778,75	4280910,41

	X	Y
● Punto Final	308935,14	4281361,36




Diputación de Córdoba
Delegación de Infraestructuras Rurales



**INVENTARIO MUNICIPAL
DE CAMINOS RURALES**

ILTMO. AYUNTAMIENTO DE
BELALCÁZAR
(Córdoba)


Inicio de tramo: 177_Tramo nico

(177 → Camino 94)



PK: 0

Coordenadas → X: 309778.75; Y: 4280910.41





CÓDIGO INV.	DENOMINACIÓN DEL CAMINO
178	Camino 95

NOMBRE POPULAR U OTROS NOMBRES

TITULARIDAD	OTRAS TITULARIDADES
Ayuntamiento de Belalcázar	

USO PRINCIPAL	USO SECUNDARIO
AGROGANADERO	

PARAJES O PARTIDOS RURALES QUE ATRAVIESA
NULL

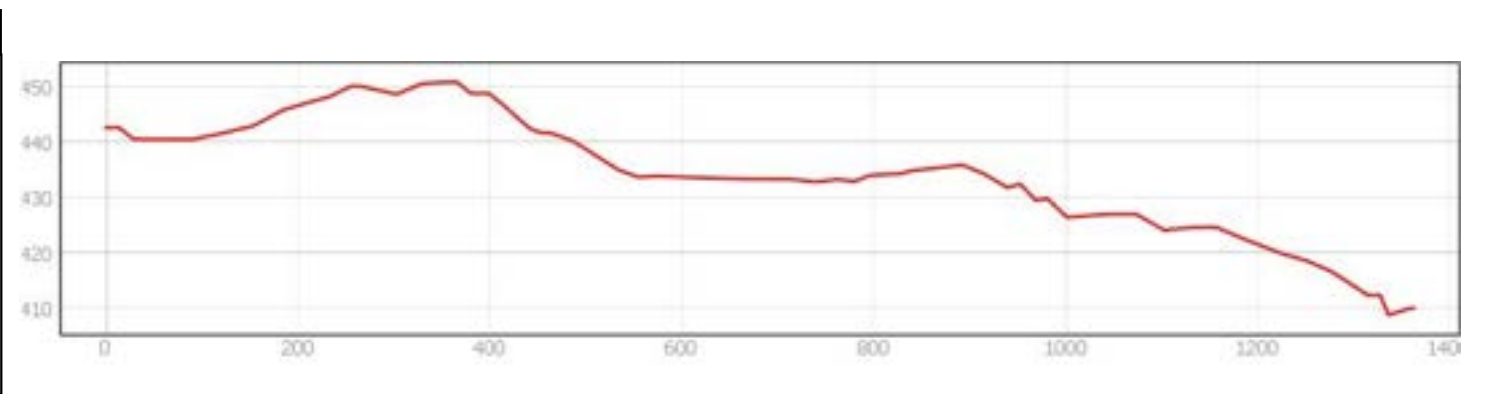
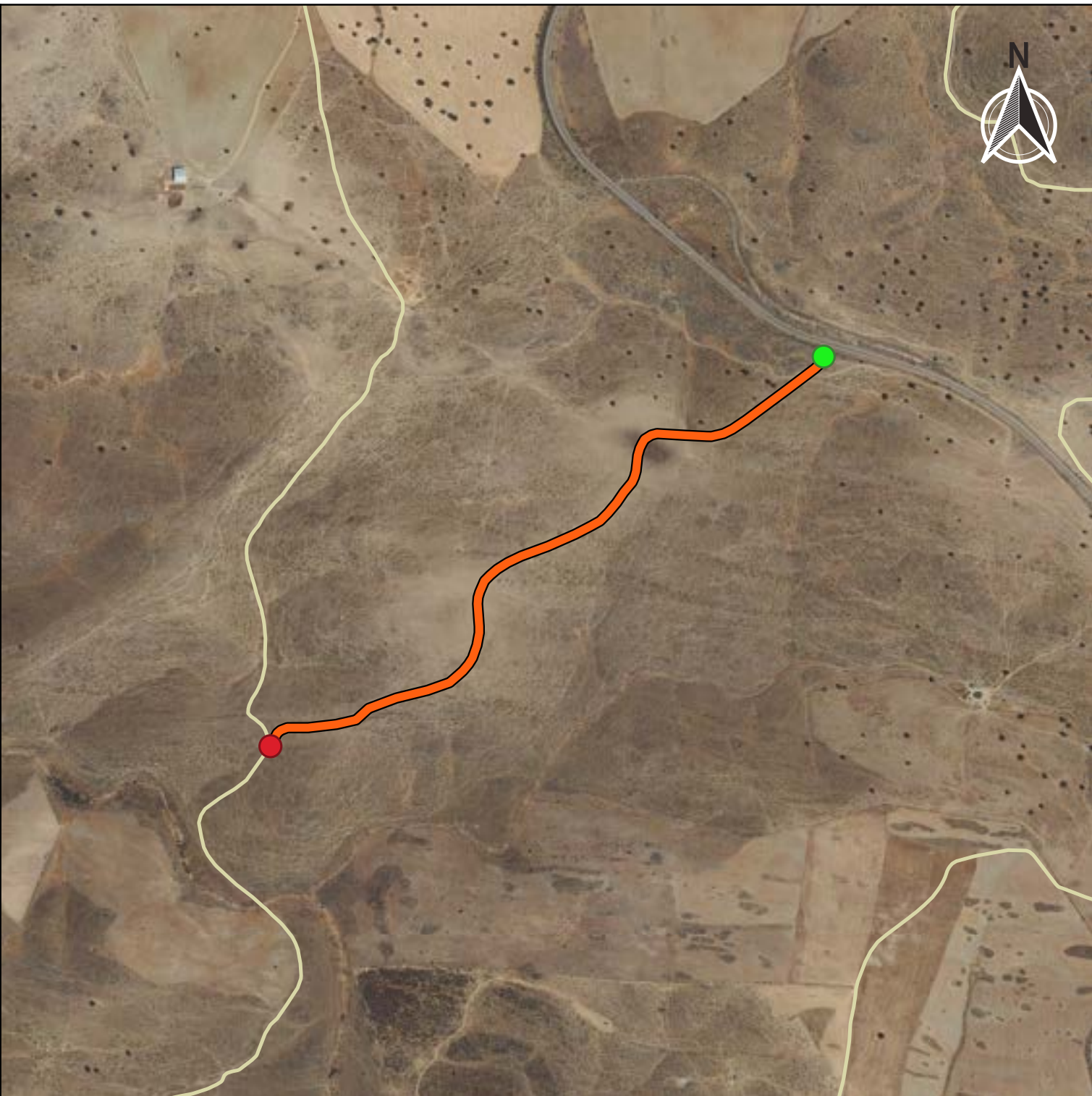
TRAMIFICACIÓN			
PK Inicial	PK Final	Denominación del Tramo	Referencia Catastral
0	1363,39	178_Tramo único	14008A00209009

DESCRIPCIÓN
NULL



LONGITUD TOTAL (m)	1363	
ANCH. MEDIA FÍSICA (m)	4.5	
SUPERFICIE TOTAL (m²)	6475.35	
COORDENADAS ETRS89.UTM-30N		
inicio_o_fin	X	Y
● Punto Inicial	312055,1	4281681,39
● Punto Final	311043,81	4280969,61

OBSERVACIONES
NULL

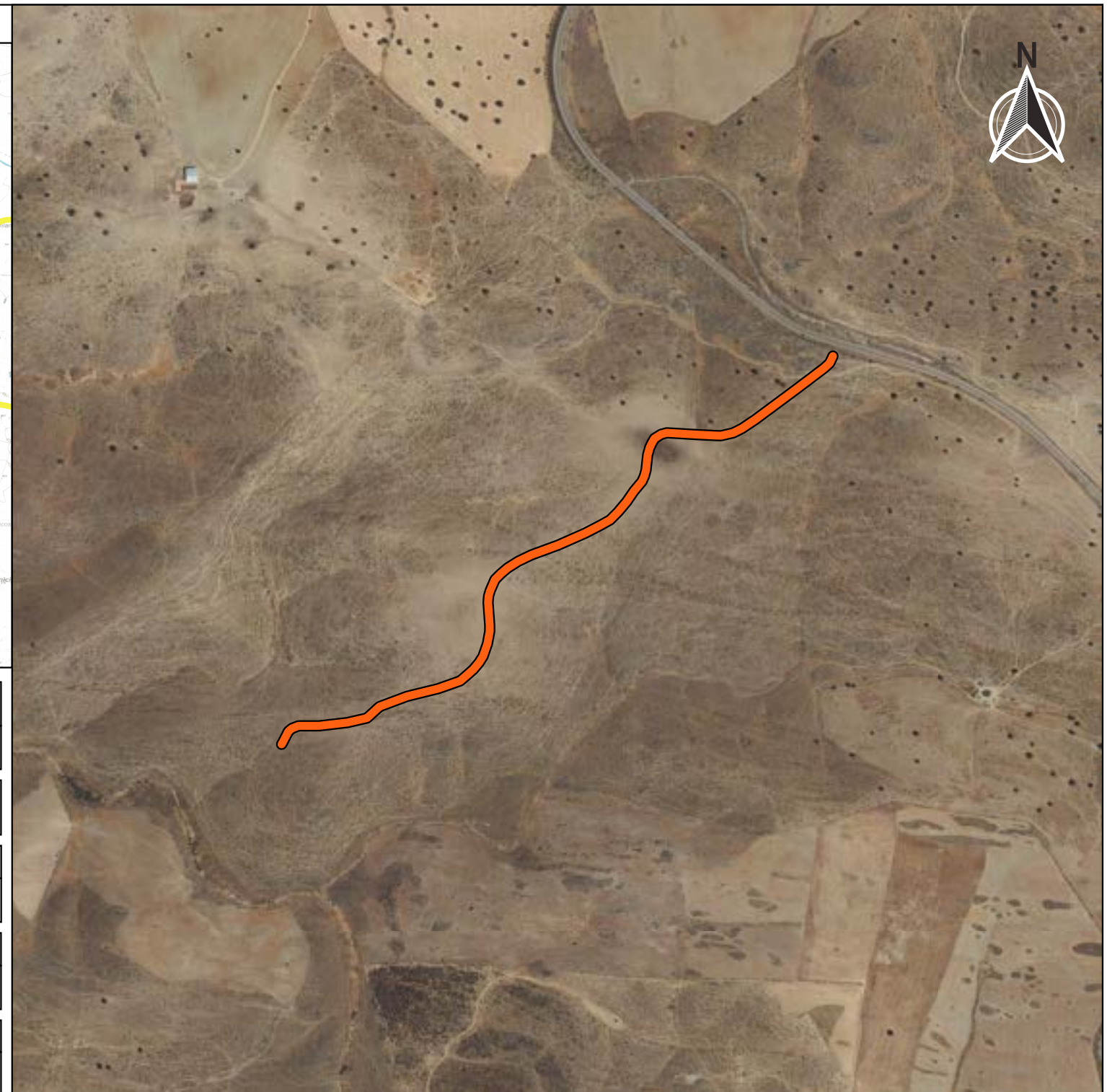
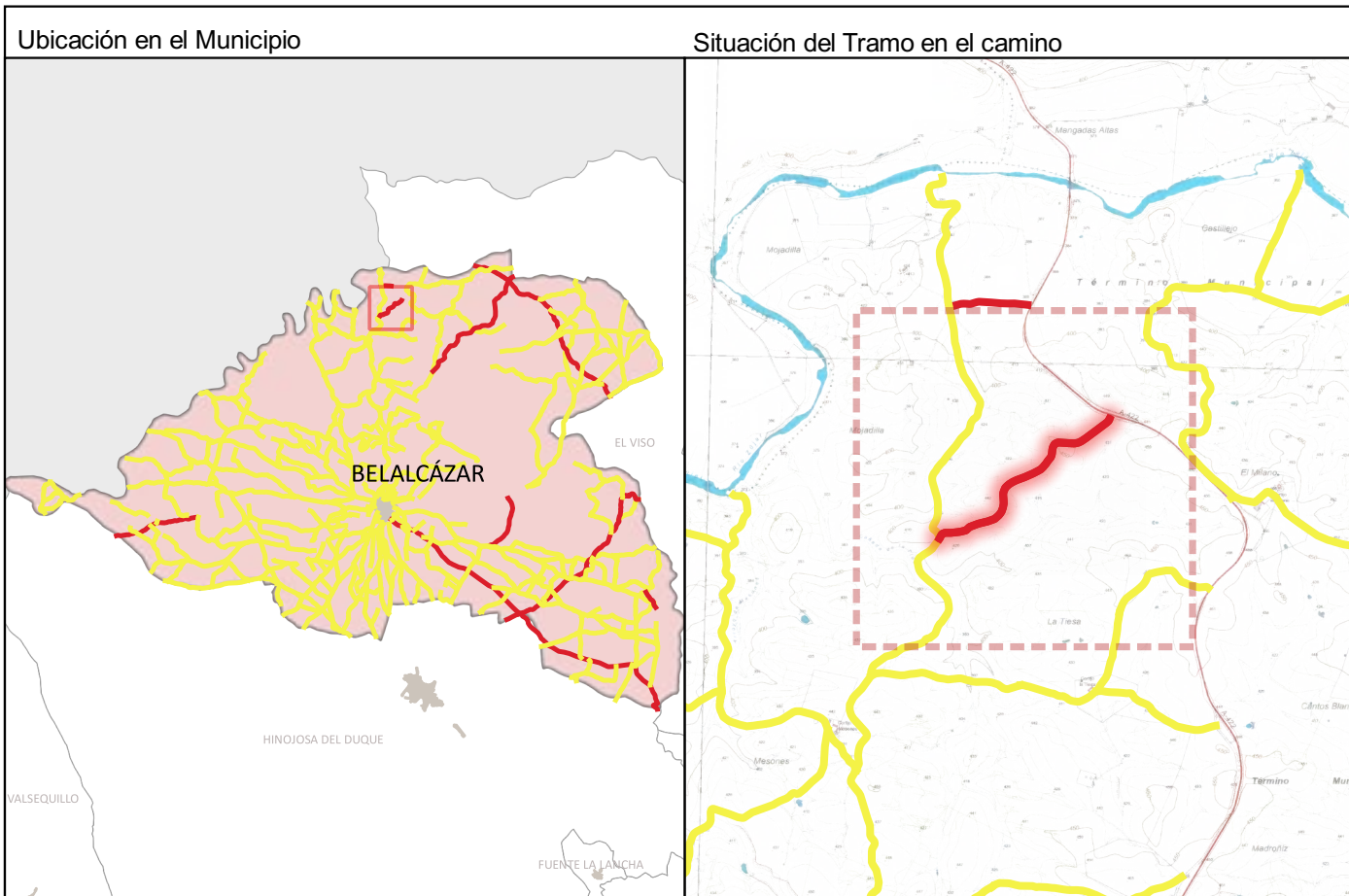


INVENTARIO MUNICIPAL DE CAMINOS RURALES
 ILTMO. AYUNTAMIENTO DE BELALCÁZAR (Córdoba)

FICHA TÉCNICA
Camino 95

NÚMERO DE INVENTARIO
178

DATOS GENERALES DEL CAMINO
 febrero 2023



CÓDIGO INV.	DENOMINACIÓN DEL CAMINO	TRAMO
178	Camino 95	178_Tramo único
TITULARIDAD	Ayuntamiento de Belalcázar	
COTITULARIDAD	:	
OCUPACIÓN	Inaccesible.	
REFERENCIA CATASTRAL	VÍA CON LA QUE COINCIDE	
14008A00209009		
PARAJE		


OBSERVACIONES
 Al encontrarse todos los accesos a este camino cortados o perdidos, no se ha podido acceder para comprobar el estado del mismo.

LONGITUD DEL TRAMO (m)	1363.39	TIPO DE TRANSITABILIDAD	PE : PEATONES	
PENDIENTE DEL TRAMO (%)	-2.39	TIPO DE PAVIMENTACIÓN	TI : TERRENO NATURAL	
ANCHURA DEL TRAMO (m)	0	ESTADO DEL FIRME	N : NO EXISTE	
TRAMO : COORDENADAS ETRS89.UTM-30N		ESTADO DE LA SEÑALIZACIÓN	N : NO EXISTE	
	P.K.	X	Y	Cota
● Inicio	0	312055,1	4281681,39	442,58
● Final	1363.39	311043,81	4280969,61	409,95
ESTADO DRENAJE TRANSVERSAL	N : NO EXISTE		ESTADO DRENAJE LONGITUDINAL	N : NO EXISTE



CÓDIGO INV.	DENOMINACIÓN DEL CAMINO
178	Camino 95







 Eje de Camino

PK Eje Camino

-  FINAL DEL CAMINO
-  INICIO DEL CAMINO

Puntos_I-F_de_tramos

-  INICIO DE CAMINO
-  INICIO DE TRAMO
-  Senalización
-  Puntos Singulares



Diputación de Córdoba
Delegación de Infraestructuras Rurales



**INVENTARIO MUNICIPAL
DE CAMINOS RURALES**

ILTMO. AYUNTAMIENTO DE
BELALCÁZAR
(Córdoba)



SEÑALIZACIÓN

Identificador	Tipo	Código	Denominación	Estado	Coordenada X	Coordenada Y
---------------	------	--------	--------------	--------	--------------	--------------

CÓDIGO INV.	DENOMINACIÓN DEL CAMINO
178	Camino 95

REPORTAJE FOTOGRÁFICO

	X	Y
● Punto Inicial	312055,1	4281681,39

	X	Y
● Punto Final	311043,81	4280969,61



Diputación de Córdoba
Delegación de Infraestructuras Rurales



**INVENTARIO MUNICIPAL
DE CAMINOS RURALES**

ILTMO. AYUNTAMIENTO DE
BELALCÁZAR
(Córdoba)

Inicio de tramo: 178_Tramo nico

(178 → Camino 95)



PK: 0

Coordenadas → X: 312055.1; Y: 4281681.39

