



CÓDIGO INV.	DENOMINACIÓN DEL CAMINO
48	Camino de los Lagares

NOMBRE POPULAR U OTROS NOMBRES

TITULARIDAD	OTRAS TITULARIDADES
Ayuntamiento de Belalcázar	

USO PRINCIPAL	USO SECUNDARIO
AGROGANADERO	

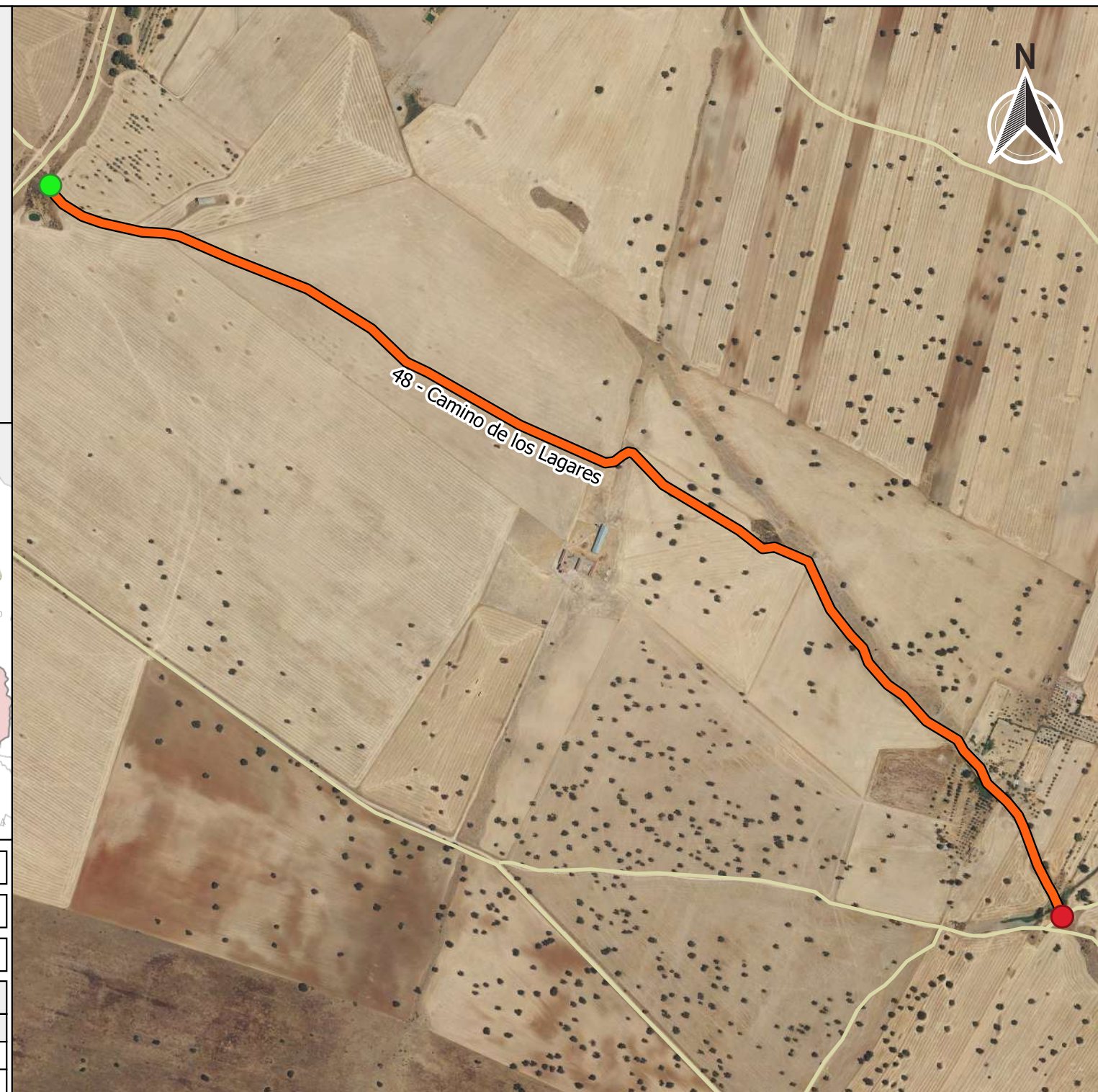
PARAJES O PARTIDOS RURALES QUE ATRAVIESA
NULL

TRAMIFICACIÓN			
PK Inicial	PK Final	Denominación del Tramo	Referencia Catastral
0	266,93	48_Tramo 1	14008A05109002
266,93	2423,28	48_Tramo 2	14008A05109002

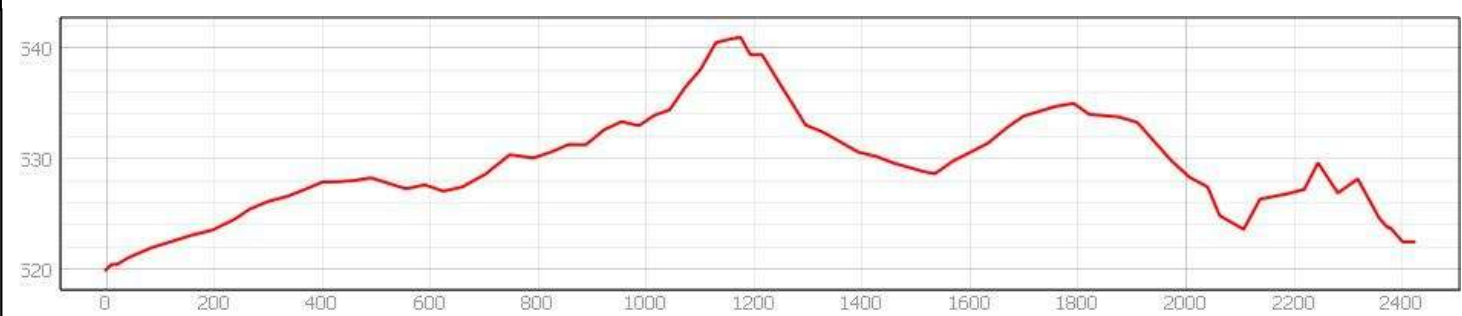
DESCRIPCIÓN
NULL



LONGITUD TOTAL (m)	2423	
ANCH. MEDIA FÍSICA (m)	4	
SUPERFICIE TOTAL (m²)	9698.54	
COORDENADAS ETRS89.UTM-30N		
inicio_o_fin	X	Y
● Punto Inicial	315561,9	4269433,89
● Punto Final	317420,94	4268091,31



OBSERVACIONES
NULL



INVENTARIO MUNICIPAL DE CAMINOS RURALES
 ILTMO. AYUNTAMIENTO DE BELALCÁZAR (Córdoba)

FICHA TÉCNICA

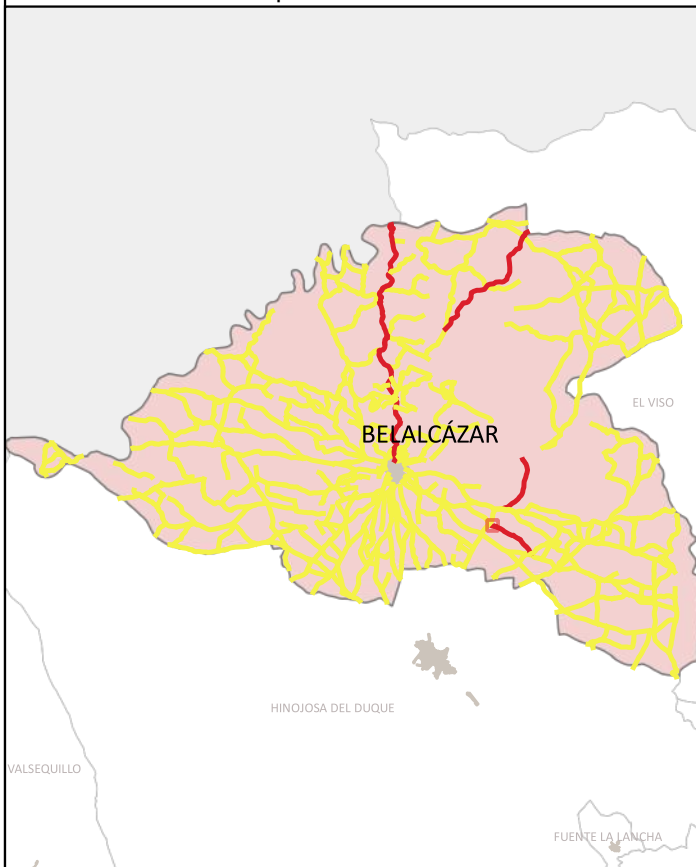
Camino de los Lagares

NÚMERO DE INVENTARIO
48


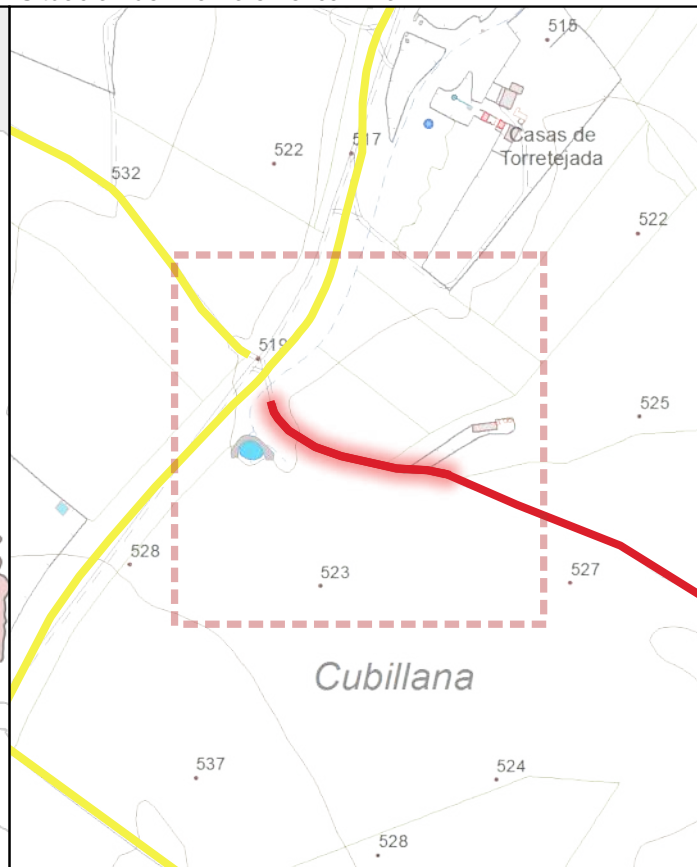
DATOS GENERALES DEL CAMINO
febrero 2023



Ubicación en el Municipio



Situación del Tramo en el camino



CÓDIGO INV.	DENOMINACIÓN DEL CAMINO	TRAMO
48	Camino de los Lagares	48_Tramo 1

TITULARIDAD	Ayuntamiento de Belalcázar
-------------	----------------------------

COTITULARIDAD	:	OCUPACIÓN	
---------------	---	-----------	--

REFERENCIA CATASTRAL	VÍA CON LA QUE COINCIDE
14008A05109002	

PARAJE	
--------	--

OBSERVACIONES	NULL
---------------	------

LONGITUD DEL TRAMO (m)	266.93
------------------------	--------

PENDIENTE DEL TRAMO (%)	2.06
-------------------------	------

ANCHURA DEL TRAMO (m)	2.5
-----------------------	-----

TRAMO : COORDENADAS ETRS89.UTM-30N				
P.K.	X	Y	Cota	
0	315561,9	4269433,89	519,93	
266.93	315798,76	4269340,26	525,44	

● Inicio	0	315561,9	4269433,89	519,93
● Final	266.93	315798,76	4269340,26	525,44

TIPO DE TRANSITABILIDAD	MA : MAQUINARIA AGRÍCOLA
-------------------------	--------------------------

TIPO DE PAVIMENTACIÓN	TI : TERRENO NATURAL
-----------------------	----------------------

ESTADO DEL FIRME	ESTADO DE LA SEÑALIZACIÓN
R : REGULAR	N : NO EXISTE

ESTADO DRENAJE TRANSVERSAL	ESTADO DRENAJE LONGITUDINAL
N : NO EXISTE	N : NO EXISTE

--	--

--	--

--	--



INVENTARIO MUNICIPAL DE CAMINOS RURALES
 ILTMO. AYUNTAMIENTO DE BELALCÁZAR
 (Córdoba)

FICHA TÉCNICA

Camino de los Lagares

NÚMERO DE INVENTARIO

48

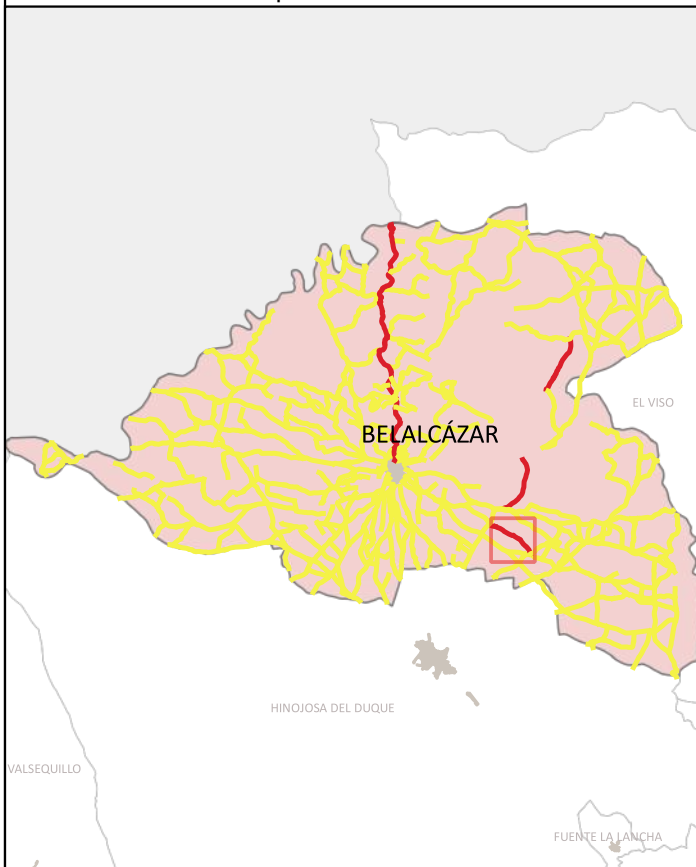
48_Tramo 1

febrero 2023



Ubicación en el Municipio

Situación del Tramo en el camino



CÓDIGO INV.	DENOMINACIÓN DEL CAMINO	TRAMO
48	Camino de los Lagares	48_Tramo 2

TITULARIDAD	Ayuntamiento de Belalcázar
-------------	----------------------------

COTITULARIDAD	:	OCUPACIÓN	Usurpado
---------------	---	-----------	----------

REFERENCIA CATASTRAL	VÍA CON LA QUE COINCIDE
14008A05109002	

PARAJE

OBSERVACIONES
NULL

LONGITUD DEL TRAMO (m)	2156.35
------------------------	---------

PENDIENTE DEL TRAMO (%)	-0.14
-------------------------	-------

ANCHURA DEL TRAMO (m)	0
-----------------------	---

TRAMO : COORDENADAS ETRS89.UTM-30N				
P.K.	X	Y	Cota	

● Inicio	266.93	315798,76	4269340,26	525,44
● Final	2423.28	317420,94	4268091,31	522,48

TIPO DE TRANSITABILIDAD

PE : PEATONES

TIPO DE PAVIMENTACIÓN

TI : TERRENO NATURAL

ESTADO DEL FIRME	ESTADO DE LA SEÑALIZACIÓN
------------------	---------------------------

N : NO EXISTE	N : NO EXISTE
---------------	---------------

ESTADO DRENAJE TRANSVERSAL	ESTADO DRENAJE LONGITUDINAL
----------------------------	-----------------------------

N : NO EXISTE	N : NO EXISTE
---------------	---------------



INVENTARIO MUNICIPAL DE CAMINOS RURALES
 ILTMO. AYUNTAMIENTO DE BELALCÁZAR
 (Córdoba)

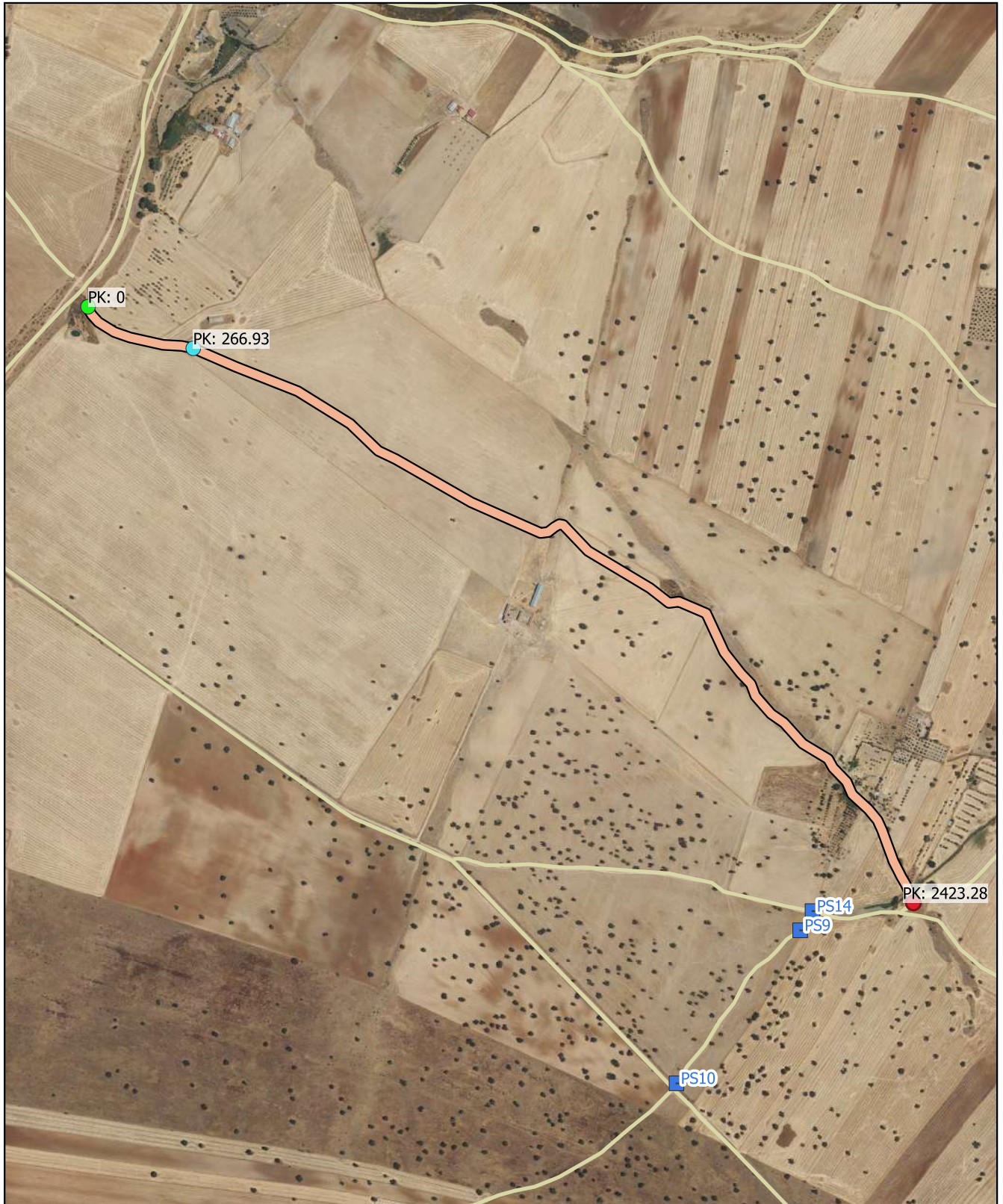
FICHA TÉCNICA

Camino de los Lagares

NÚMERO DE INVENTARIO
48

48_Tramo 2
 febrero 2023

CÓDIGO INV.	DENOMINACIÓN DEL CAMINO
48	Camino de los Lagares



Eje de Camino

PK Eje Camino

- FINAL DEL CAMINO
- INICIO DEL CAMINO

Puntos_I-F_de_tramos

- INICIO DE CAMINO
- INICIO DE TRAMO
- Senalización
- Puntos Singulares



Diputación de Córdoba
Delegación de Infraestructuras Rurales



INVENTARIO MUNICIPAL DE CAMINOS RURALES

ILTMO. AYUNTAMIENTO DE BELALCÁZAR
(Córdoba)

SEÑALIZACIÓN

Identificador	Tipo	Código	Denominación	Estado	Coordenada X	Coordenada Y
---------------	------	--------	--------------	--------	--------------	--------------

CÓDIGO INV.	DENOMINACIÓN DEL CAMINO
48	Camino de los Lagares

REPORTAJE FOTOGRÁFICO

	X	Y
● Punto Inicial	315561,9	4269433,89

	X	Y
● Punto Final	317420,94	4268091,31



Inicio de tramo: 48_Tramo 1

(48 → Camino de los Lagares)



PK: 0

Coordenadas → X: 315561.9; Y: 4269433.89



Inicio de tramo: 48_Tramo 2

(48 → Camino de los Lagares)



PK: 266.93

Coordenadas → X: 315798.76; Y: 4269340.26





CÓDIGO INV.	DENOMINACIÓN DEL CAMINO
49	

NOMBRE POPULAR U OTROS NOMBRES

TITULARIDAD	OTRAS TITULARIDADES
Ayuntamiento de Belalcázar	

USO PRINCIPAL	USO SECUNDARIO
AGROGANADERO	

PARAJES O PARTIDOS RURALES QUE ATRAVIESA

NULL

TRAMIFICACIÓN			
PK Inicial	PK Final	Denominación del Tramo	Referencia Catastral
0	801,94	49_Tramo 1	14008A01009003
801,94	4642,02	49_Tramo 2	14008A01009003, 14008A00909009, 14008A00909010, 14008A00809005, 14008A00809004

DESCRIPCIÓN

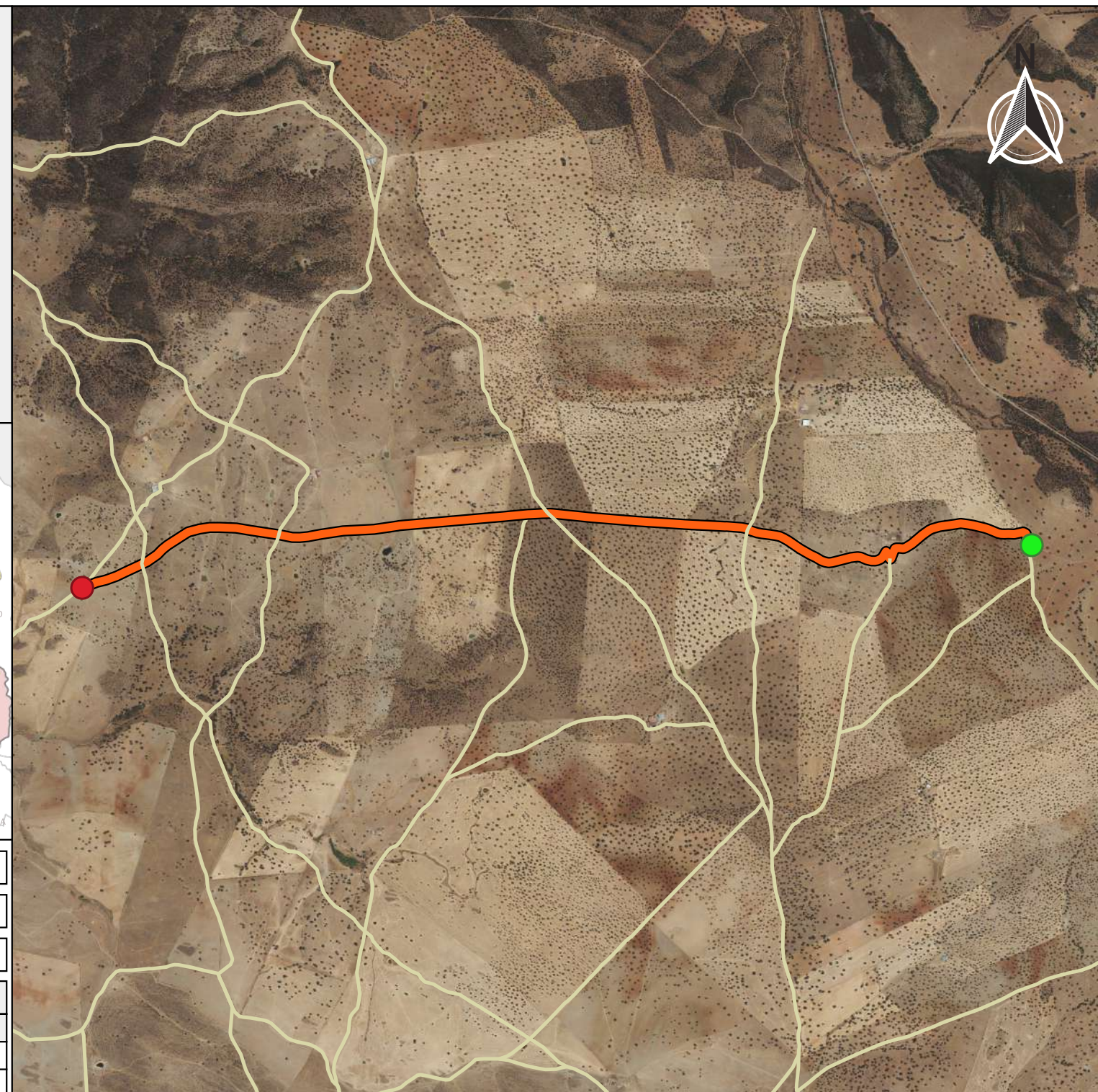
NULL



PROVINCIA
CÓRDOBA

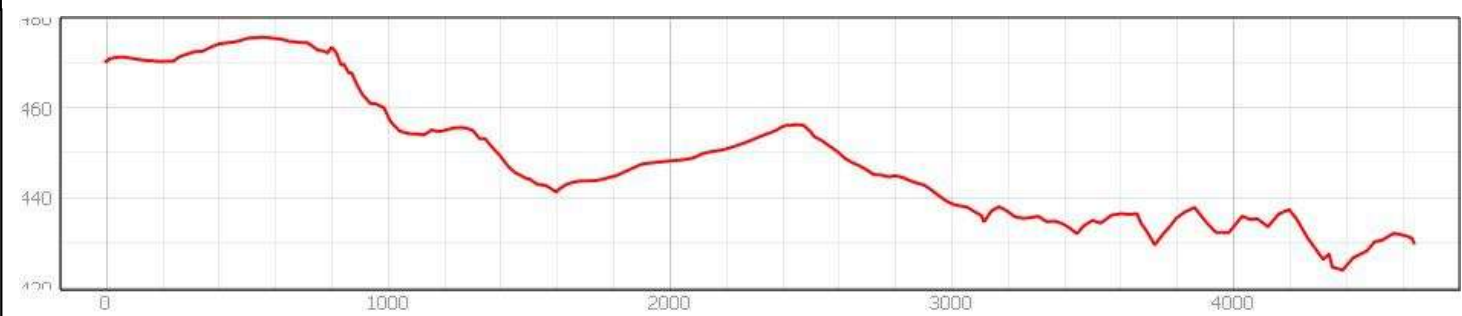


LONGITUD TOTAL (m)	4642	
ANCH. MEDIA FÍSICA (m)	5	
SUPERFICIE TOTAL (m²)	27197.24	
COORDENADAS ETRS89.UTM-30N		
inicio_o_fin	X	Y
● Punto Inicial	323594,9	4280144,59
● Punto Final	319233,62	4279948,69



OBSERVACIONES

NULL



INVENTARIO MUNICIPAL DE CAMINOS RURALES
ILTMO. AYUNTAMIENTO DE BELALCÁZAR (Córdoba)

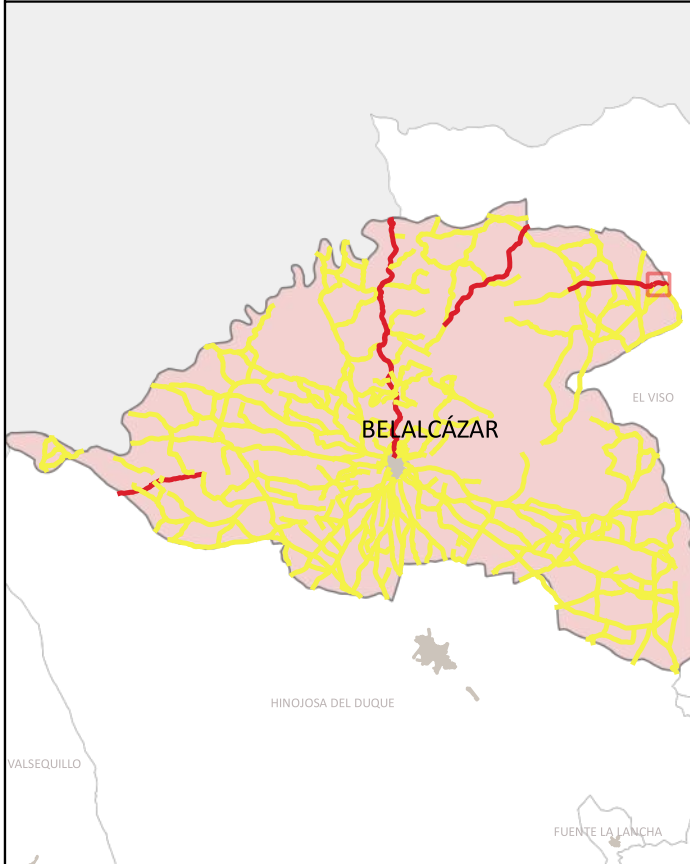
FICHA TÉCNICA
Camino de los Marqueses

NÚMERO DE INVENTARIO
49


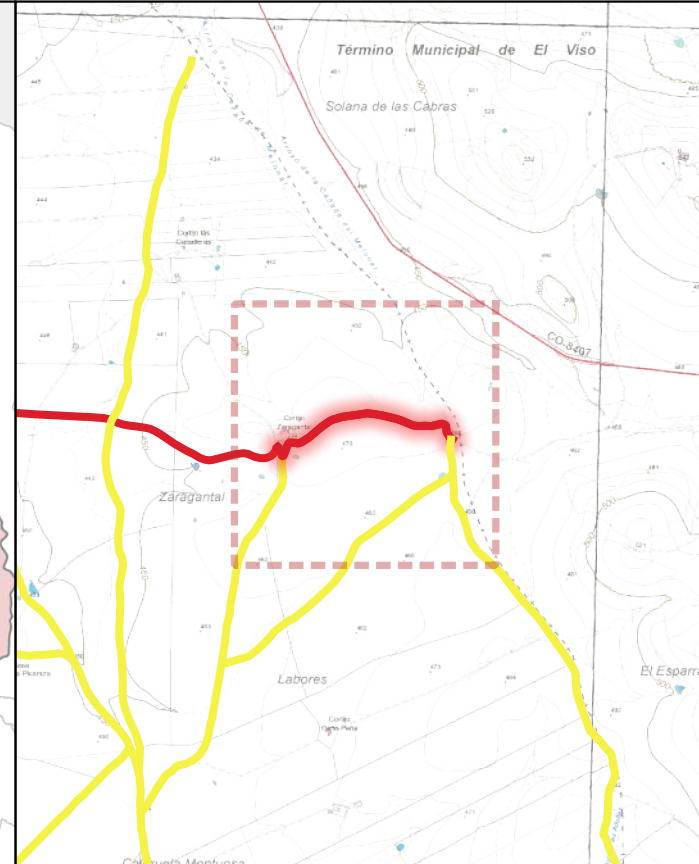
DATOS GENERALES DEL CAMINO
febrero 2023



Ubicación en el Municipio



Situación del Tramo en el camino



CÓDIGO INV.	DENOMINACIÓN DEL CAMINO	TRAMO
49		49_Tramo 1
TITULARIDAD	Ayuntamiento de Belalcázar	
COTITULARIDAD	:	
REFERENCIA CATASTRAL	VÍA CON LA QUE COINCIDE	
14008A01009003		
PARAJE		

OBSERVACIONES
NULL

LONGITUD DEL TRAMO (m)	801.94	TIPO DE TRANSITABILIDAD	MA : MAQUINARIA AGRÍCOLA	
PENDIENTE DEL TRAMO (%)	0.38	TIPO DE PAVIMENTACIÓN	TI : TERRENO NATURAL	
ANCHURA DEL TRAMO (m)	4	ESTADO DEL FIRME	R : REGULAR	
TRAMO : COORDENADAS ETRS89.UTM-30N		ESTADO DE LA SEÑALIZACIÓN	N : NO EXISTE	
	P.K.	X	Y	Cota
● Inicio	801.94	322925,86	4280115,31	473,29
● Final	0	323594,9	4280144,59	470,27
ESTADO DRENAJE TRANSVERSAL	ESTADO DRENAJE LONGITUDINAL			
N : NO EXISTE	N : NO EXISTE			



INVENTARIO MUNICIPAL DE CAMINOS RURALES
 ILTMO. AYUNTAMIENTO DE BELALCÁZAR
 (Córdoba)

FICHA TÉCNICA

Camino de los Marqueses

NÚMERO DE INVENTARIO

49

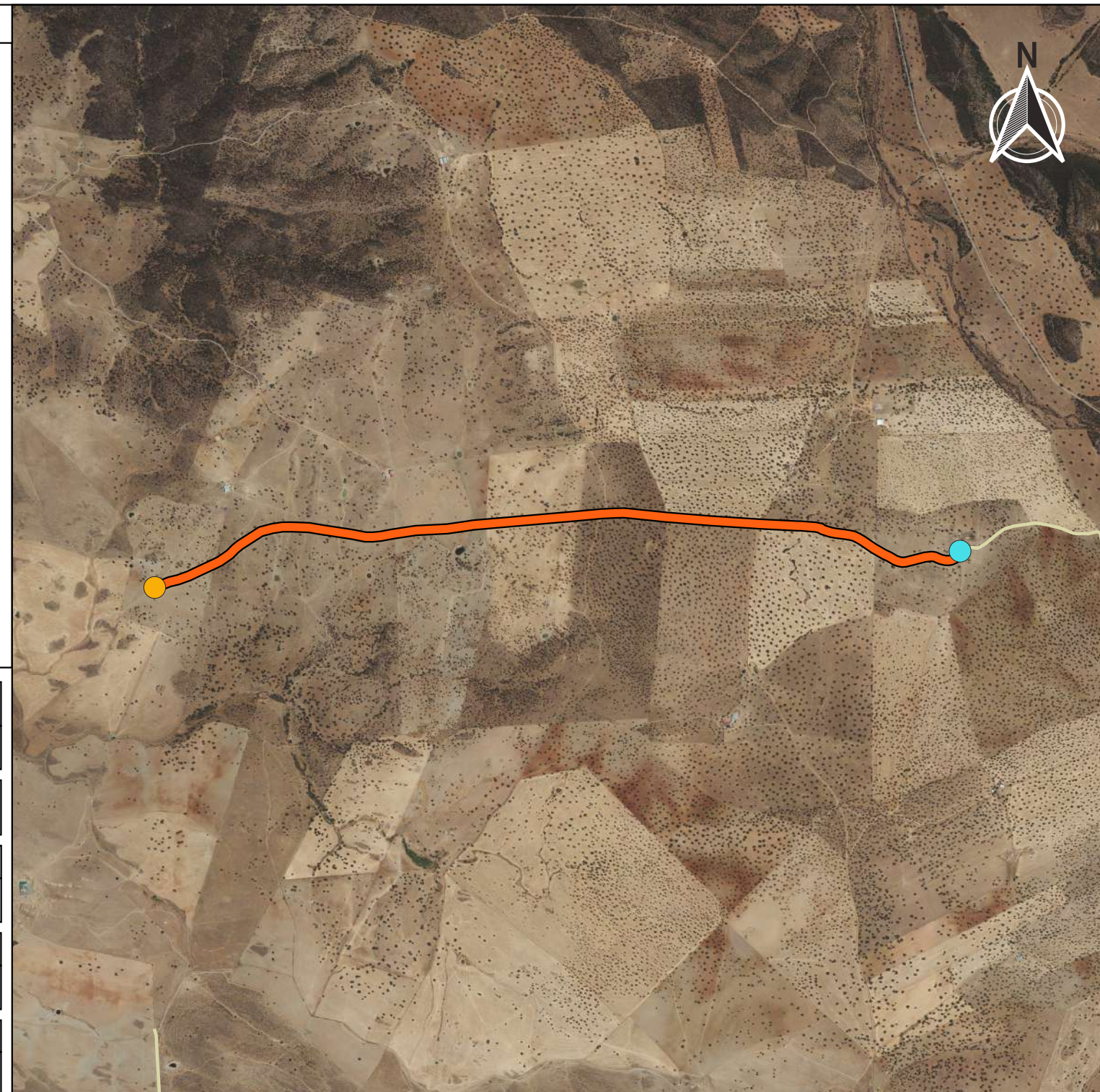
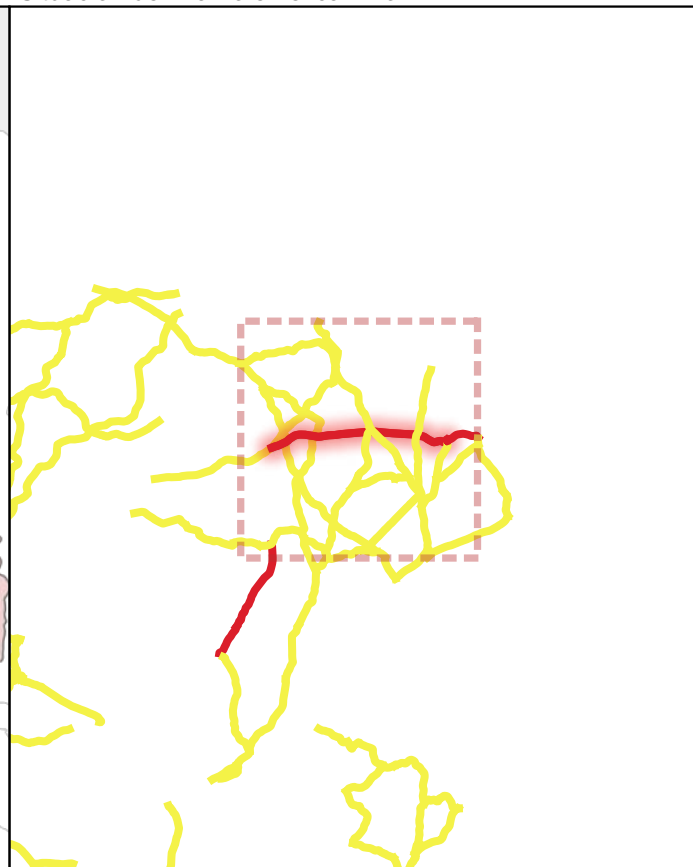
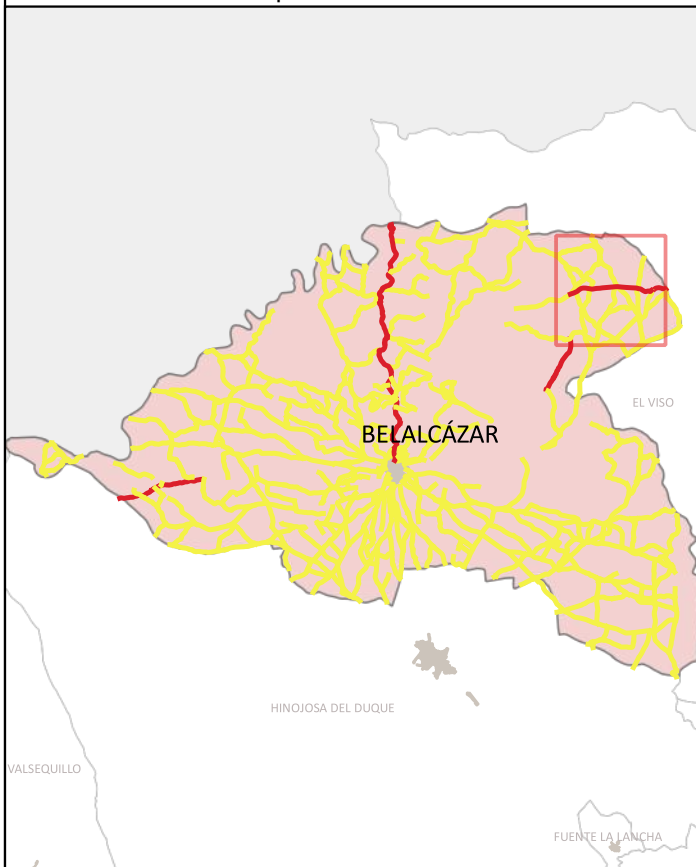
49_Tramo 1

febrero 2023



Ubicación en el Municipio

Situación del Tramo en el camino



CÓDIGO INV.	DENOMINACIÓN DEL CAMINO	TRAMO
49	Camino de Cabeza del Buey a el Linarejo	49_Tramo 2

TITULARIDAD	Ayuntamiento de Belalcázar
-------------	----------------------------

COTITULARIDAD	:	OCUPACIÓN	Usurpado
---------------	---	-----------	----------

REFERENCIA CATASTRAL	VÍA CON LA QUE COINCIDE
14000000010000000000, 14000000000000000000	

PARAJE

OBSERVACIONES
NULL

LONGITUD DEL TRAMO (m)	3840.08	TIPO DE TRANSITABILIDAD	
PENDIENTE DEL TRAMO (%)	-1.13	PE : PEATONES	
ANCHURA DEL TRAMO (m)	0	TIPO DE PAVIMENTACIÓN	
TRAMO : COORDENADAS ETRS89.UTM-30N		TI : TERRENO NATURAL	
		ESTADO DEL FIRME	ESTADO DE LA SEÑALIZACIÓN
		N : NO EXISTE	N : NO EXISTE
		ESTADO DRENAJE TRANSVERSAL	ESTADO DRENAJE LONGITUDINAL
		N : NO EXISTE	N : NO EXISTE

	P.K.	X	Y	Cota
● Inicio	4642.02	319233,62	4279948,69	429,89
● Final	801.94	322925,86	4280115,31	473,29



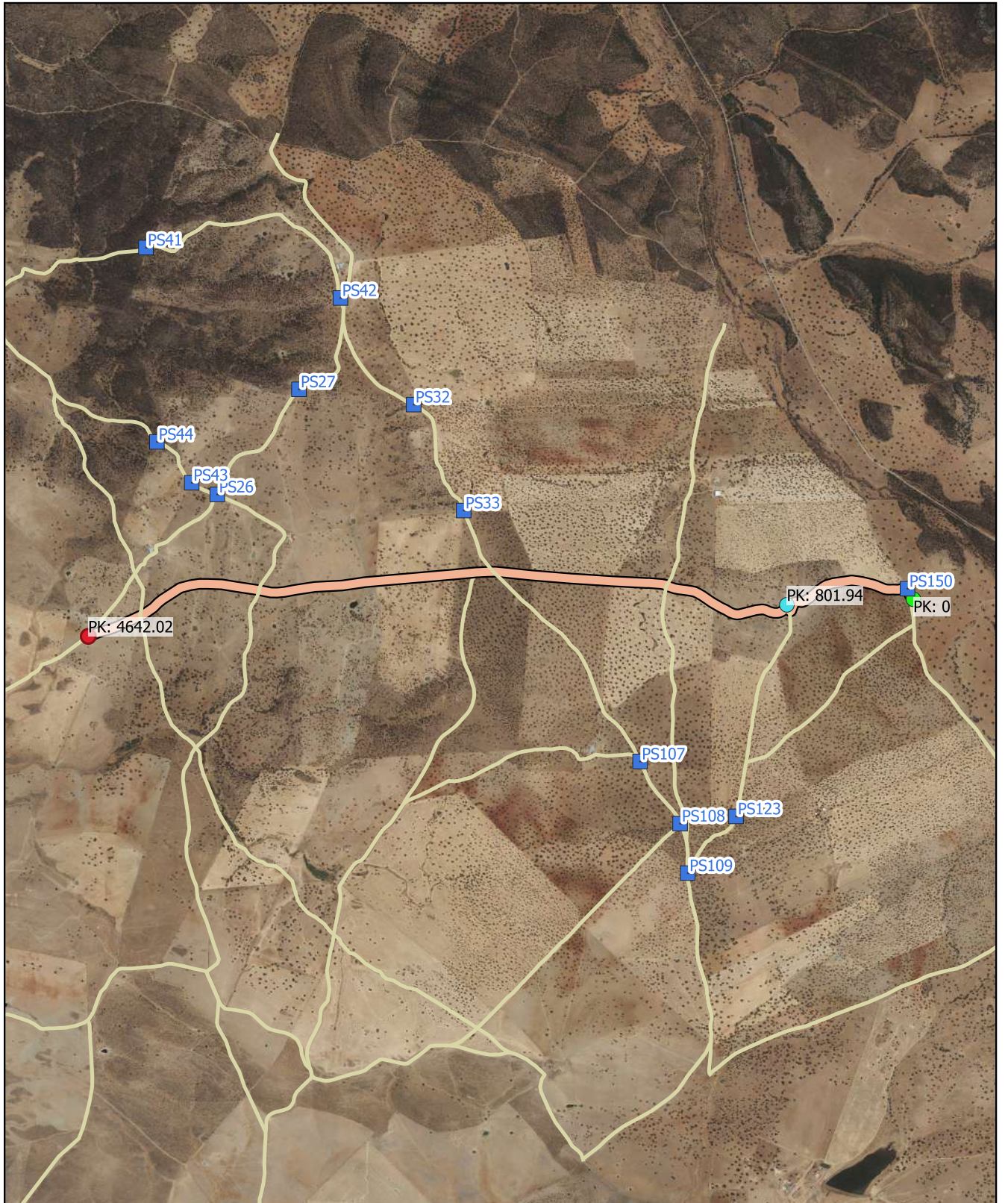
INVENTARIO MUNICIPAL DE CAMINOS RURALES
 ILTMO. AYUNTAMIENTO DE BELALCÁZAR
 (Córdoba)

FICHA TÉCNICA

Camino de los Marqueses

NÚMERO DE INVENTARIO	49	49_Tramo 2
		febrero 2023

CÓDIGO INV.	DENOMINACIÓN DEL CAMINO
49	



Eje de Camino

PK Eje Camino

- FINAL DEL CAMINO
- INICIO DEL CAMINO

Puntos_I-F_de_tramos

- INICIO DE CAMINO
- INICIO DE TRAMO
- Senalización
- Puntos Singulares



Diputación de Córdoba
Delegación de Infraestructuras Rurales



INVENTARIO MUNICIPAL DE CAMINOS RURALES

ILTMO. AYUNTAMIENTO DE BELALCÁZAR (Córdoba)

SEÑALIZACIÓN

Identificador	Tipo	Código	Denominación	Estado	Coordenada X	Coordenada Y
---------------	------	--------	--------------	--------	--------------	--------------

CÓDIGO INV.	DENOMINACIÓN DEL CAMINO
49	

REPORTAJE FOTOGRÁFICO

●		X	Y
Punto Inicial	323594,9	4280144,59	

●		X	Y
Punto Final	319233,62	4279948,69	



Inicio de tramo: 49_Tramo 1

(49 → Camino de los Marqueses)



PK: 0

Coordenadas → X: 323594.9; Y: 4280144.59



Inicio de tramo: 49_Tramo 2

(49 → Camino de los Marqueses)



PK: 801.94

Coordenadas → X: 322925.86; Y: 4280115.31





PS150: OTRO → (Portón.)


(49 - Camino de los Marqueses)



. · ||| (.)

Coordenadas → X: 323563.61 ; Y: 4280200.48 · ||| Estado: MALO

Observaciones: Se puede abrir.



CÓDIGO INV.	DENOMINACIÓN DEL CAMINO
50	

NOMBRE POPULAR U OTROS NOMBRES

TITULARIDAD	OTRAS TITULARIDADES
Ayuntamiento de Belalcázar	

USO PRINCIPAL	USO SECUNDARIO
AGROGANADERO	

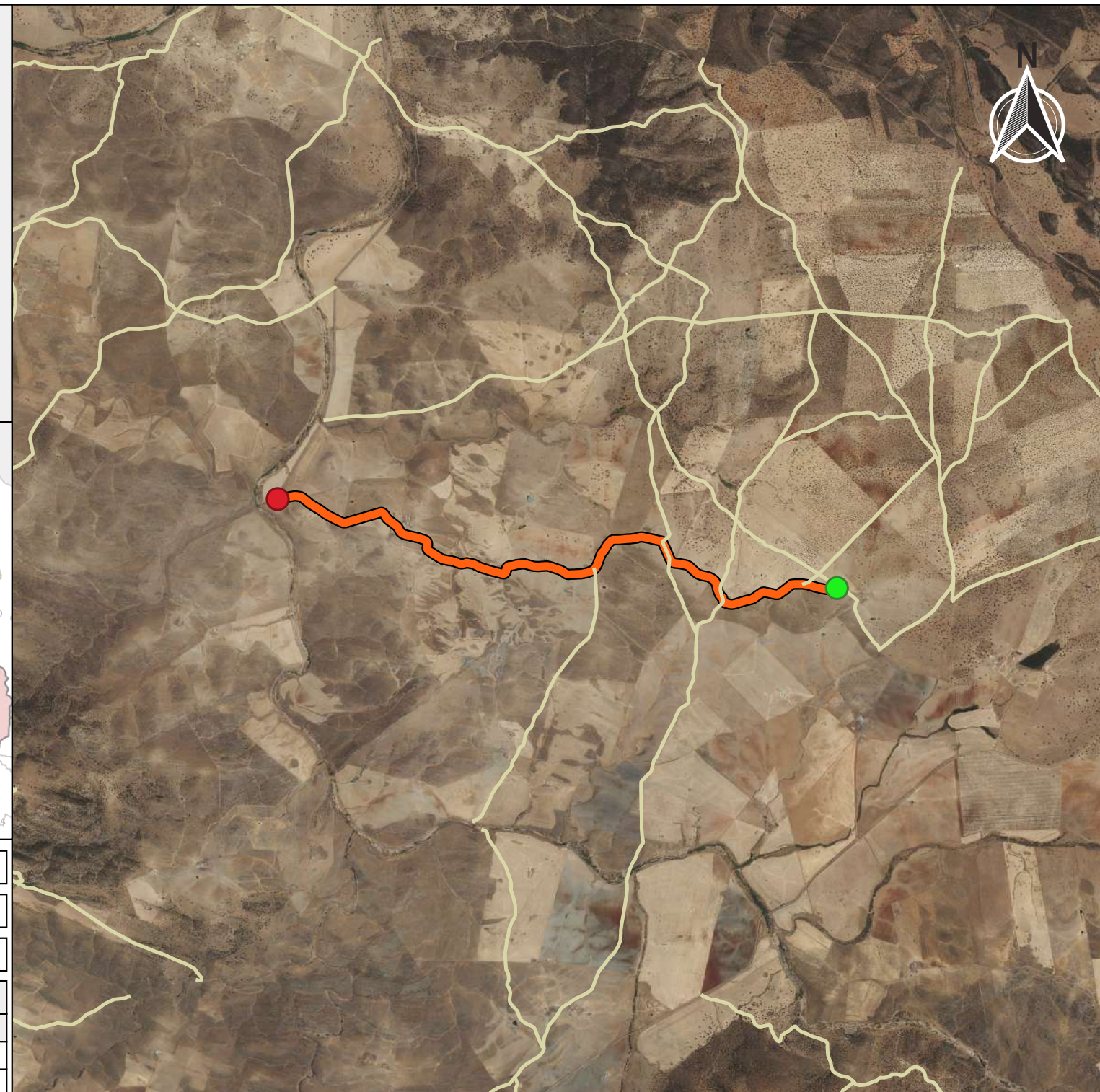
PARAJES O PARTIDOS RURALES QUE ATRAVIESA
NULL

TRAMIFICACIÓN			
PK Inicial	PK Final	Denominación del Tramo	Referencia Catastral
0	1117,95	50_Tramo 1	14008A01109007
1117,95	1806,85	50_Tramo 2	14008A00809013
1806,85	1972,95	50_Tramo 3	14008A00809013
1972,95	3029,31	50_Tramo 4	14008A01209016
3029,31	3611,46	50_Tramo 5	14008A01209016
3611,46	4786,44	50_Tramo 6	14008A01209016
4786,44	6052,93	50_Tramo 7	14008A01209016

DESCRIPCIÓN
NULL



LONGITUD TOTAL (m)	6052	
ANCH. MEDIA FÍSICA (m)	5	
SUPERFICIE TOTAL (m²)	32154.19	
COORDENADAS ETRS89.UTM-30N		
inicio_o_fin	X	Y
● Punto Inicial	321457,54	4277750,44
● Punto Final	316329,46	4278565,78



OBSERVACIONES
NULL

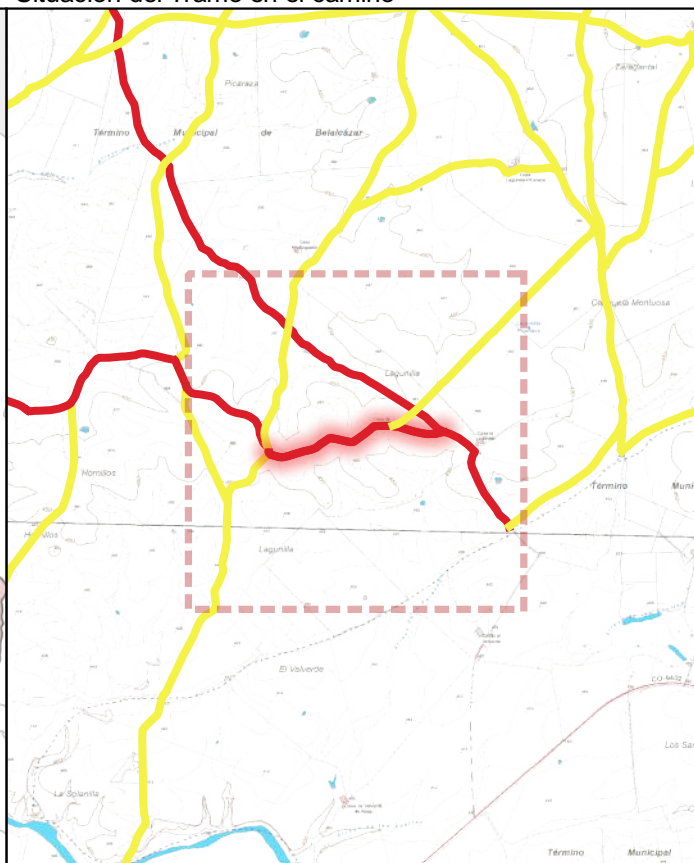




Ubicación en el Municipio



Situación del Tramo en el camino



CÓDIGO INV.	DENOMINACIÓN DEL CAMINO	TRAMO
50		50_Tramo 1

TITULARIDAD	Ayuntamiento de Belalcázar
-------------	----------------------------

COTITULARIDAD	OCUPACIÓN
:	

REFERENCIA CATASTRAL	VÍA CON LA QUE COINCIDE
14008A01109007	

PARAJE

OBSERVACIONES
NULL

LONGITUD DEL TRAMO (m)	1117.95
------------------------	---------

PENDIENTE DEL TRAMO (%)	-0.22
-------------------------	-------

ANCHURA DEL TRAMO (m)	3
-----------------------	---

TRAMO : COORDENADAS ETRS89.UTM-30N				
P.K.	X	Y	Cota	
● Inicio	1117.95	320414,78	4277628,77	460,47
● Final	0	321457,54	4277750,44	462,91

TIPO DE TRANSITABILIDAD

MA : MAQUINARIA AGRÍCOLA

TIPO DE PAVIMENTACIÓN

TI : TERRENO NATURAL

ESTADO DEL FIRME	ESTADO DE LA SEÑALIZACIÓN
------------------	---------------------------

M : MALO	N : NO EXISTE
----------	---------------

ESTADO DRENAJE TRANSVERSAL	ESTADO DRENAJE LONGITUDINAL
----------------------------	-----------------------------

N : NO EXISTE	N : NO EXISTE
---------------	---------------



INVENTARIO MUNICIPAL DE CAMINOS RURALES
 ILTMO. AYUNTAMIENTO DE BELALCÁZAR
 (Córdoba)

FICHA TÉCNICA

Camino de Santa Eufemia

NÚMERO DE INVENTARIO

50

50_Tramo 1


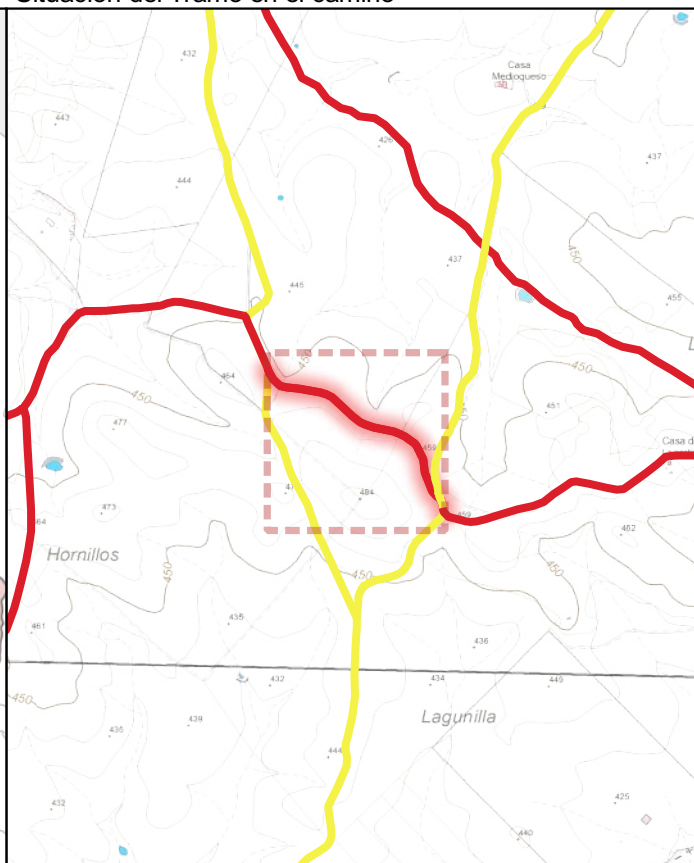
febrero 2023



Ubicación en el Municipio



Situación del Tramo en el camino



CÓDIGO INV.	DENOMINACIÓN DEL CAMINO	TRAMO
50	Camino de Hinojosa a Almadén	50_Tramo 2

TITULARIDAD	Ayuntamiento de Belalcázar
-------------	----------------------------

COTITULARIDAD	:	OCUPACIÓN	Usurpado
---------------	---	-----------	----------

REFERENCIA CATASTRAL	VÍA CON LA QUE COINCIDE
14008A00809013	

PARAJE

OBSERVACIONES
Al final del tramo hay un portón con candado, que impide el acceso al inicio del mismo

LONGITUD DEL TRAMO (m)	688.9			
PENDIENTE DEL TRAMO (%)	-1.26			
ANCHURA DEL TRAMO (m)	0			
TRAMO : COORDENADAS ETRS89.UTM-30N				
	P.K.	X	Y	Cota
● Inicio	1117.95	320414,78	4277628,77	460,47
● Final	1806.85	319922,86	4278023,16	451,81

TIPO DE TRANSITABILIDAD	
PE : PEATONES	
TIPO DE PAVIMENTACIÓN	
TI : TERRENO NATURAL	
ESTADO DEL FIRME	ESTADO DE LA SEÑALIZACIÓN
N : NO EXISTE	N : NO EXISTE
ESTADO DRENAJE TRANSVERSAL	ESTADO DRENAJE LONGITUDINAL
N : NO EXISTE	N : NO EXISTE



INVENTARIO MUNICIPAL DE CAMINOS RURALES
 ILTMO. AYUNTAMIENTO DE BELALCÁZAR
 (Córdoba)

FICHA TÉCNICA

Camino de Santa Eufemia


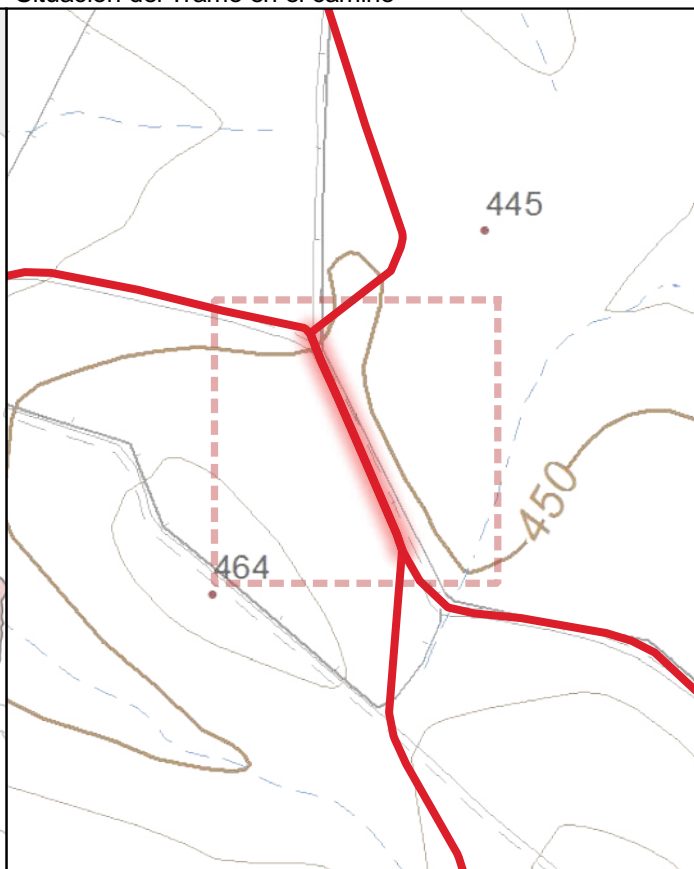
NÚMERO DE INVENTARIO
50

50_Tramo 2
 febrero 2023



Ubicación en el Municipio

Situación del Tramo en el camino



CÓDIGO INV.	DENOMINACIÓN DEL CAMINO	TRAMO
50		50_Tramo 3
TITULARIDAD	Ayuntamiento de Belalcázar	
COTITULARIDAD	:	
	OCUPACIÓN	Usurpado
REFERENCIA CATASTRAL	VÍA CON LA QUE COINCIDE	
14008A00809013	3: Camino de Hinojosa a Almadén.	
PARAJE		
OBSERVACIONES	NULL	

LONGITUD DEL TRAMO (m)	166.1	TIPO DE TRANSITABILIDAD	
PENDIENTE DEL TRAMO (%)	-0.79	PE : PEATONES	
ANCHURA DEL TRAMO (m)	0	TIPO DE PAVIMENTACIÓN	
TRAMO : COORDENADAS ETRS89.UTM-30N		TI : TERRENO NATURAL	
	P.K.	X	Y
● Inicio	1806.85	319922,86	4278023,16
● Final	1972.95	319857,94	4278175,97
	Cota	ESTADO DEL FIRME	
	451,81	N : NO EXISTE	
	450,49	ESTADO DE LA SEÑALIZACIÓN	
		N : NO EXISTE	
		ESTADO DRENAJE TRANSVERSAL	
		N : NO EXISTE	
		ESTADO DRENAJE LONGITUDINAL	
		N : NO EXISTE	



INVENTARIO MUNICIPAL DE CAMINOS RURALES
 ILTMO. AYUNTAMIENTO DE BELALCÁZAR
 (Córdoba)

FICHA TÉCNICA

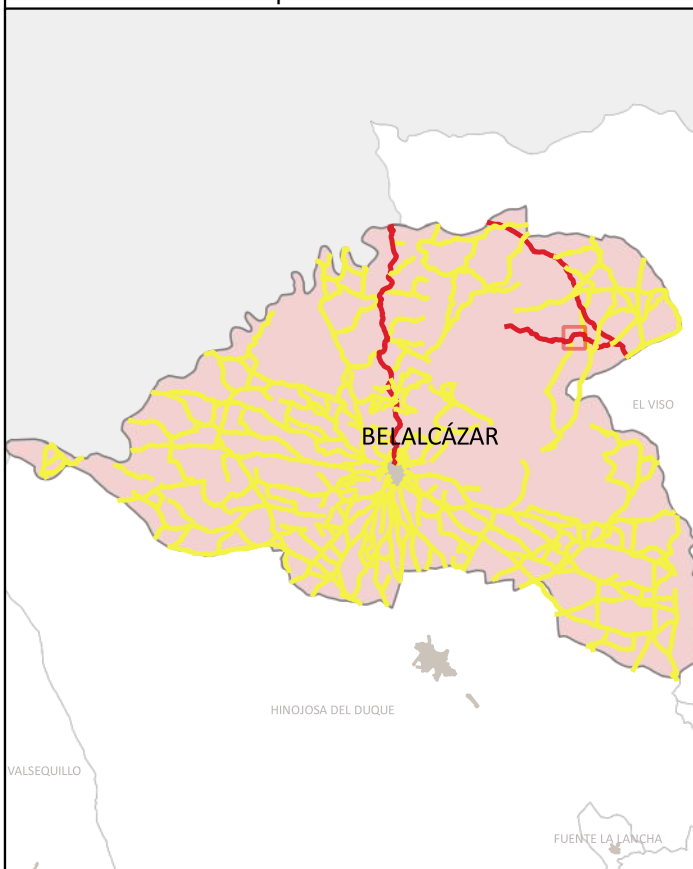
Camino de Santa Eufemia

NÚMERO DE INVENTARIO
50

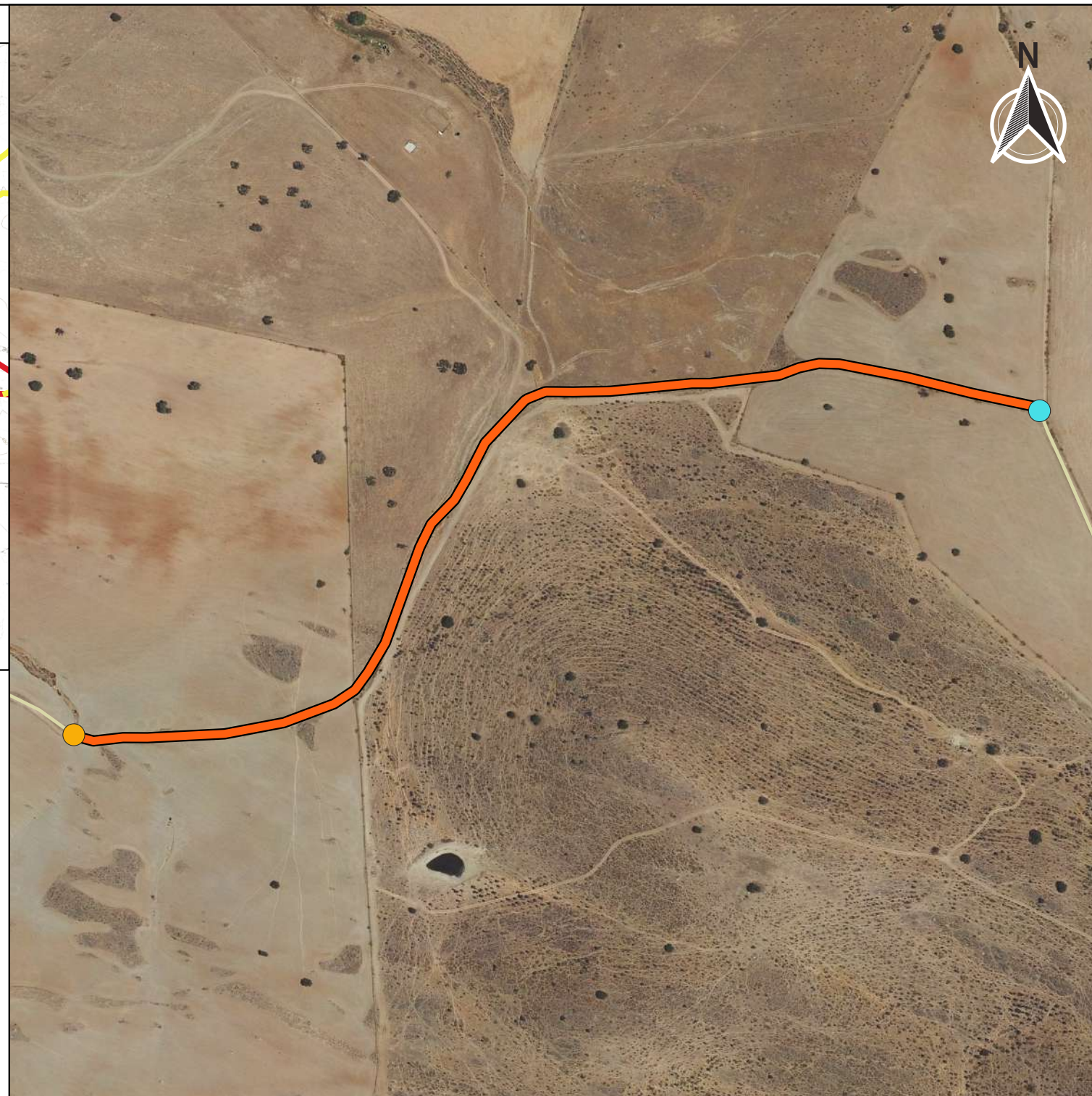
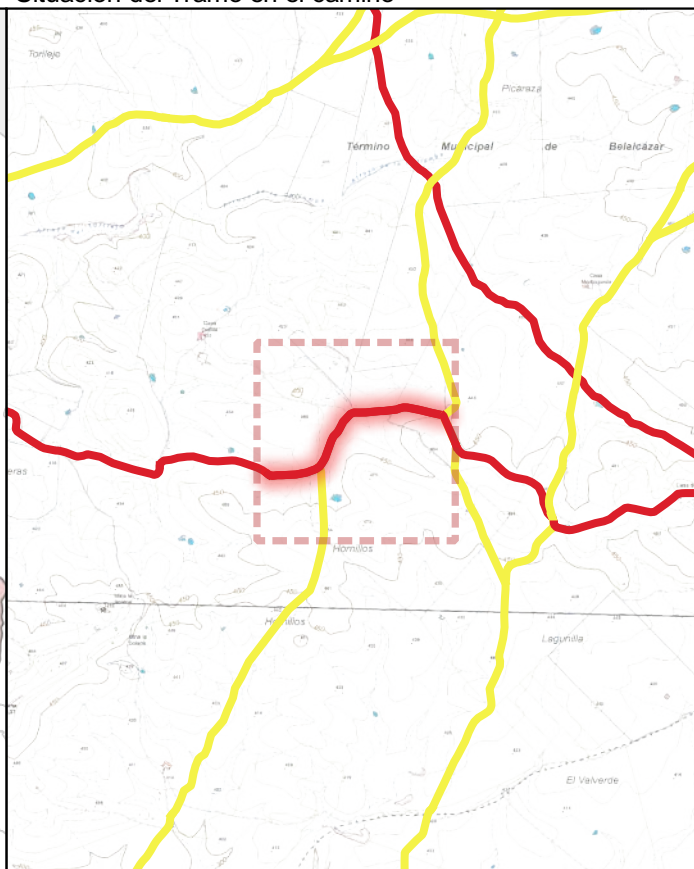
50_Tramo 3
 febrero 2023



Ubicación en el Municipio



Situación del Tramo en el camino



CÓDIGO INV.	DENOMINACIÓN DEL CAMINO	TRAMO
50		50_Tramo 4

TITULARIDAD	Ayuntamiento de Belalcázar
-------------	----------------------------

COTITULARIDAD	:	OCUPACIÓN	Usurpado
---------------	---	-----------	----------

REFERENCIA CATASTRAL	VÍA CON LA QUE COINCIDE
14008A01209016	

PARAJE	
--------	--

OBSERVACIONES	NULL
---------------	------

LONGITUD DEL TRAMO (m)	1056.36
------------------------	---------

PENDIENTE DEL TRAMO (%)	-1.72
-------------------------	-------

ANCHURA DEL TRAMO (m)	0
-----------------------	---

TRAMO : COORDENADAS ETRS89.UTM-30N				
P.K.	X	Y	Cota	

● Inicio	3029.31	318975,89	4277880,04	432,36
● Final	1972.95	319857,94	4278175,97	450,49

TIPO DE TRANSITABILIDAD	PE : PEATONES
-------------------------	---------------

TIPO DE PAVIMENTACIÓN	TI : TERRENO NATURAL
-----------------------	----------------------

ESTADO DEL FIRME	ESTADO DE LA SEÑALIZACIÓN
N : NO EXISTE	N : NO EXISTE

ESTADO DRENAJE TRANSVERSAL	ESTADO DRENAJE LONGITUDINAL
N : NO EXISTE	N : NO EXISTE

N : NO EXISTE	N : NO EXISTE
---------------	---------------

N : NO EXISTE	N : NO EXISTE
---------------	---------------

N : NO EXISTE	N : NO EXISTE
---------------	---------------



INVENTARIO MUNICIPAL DE CAMINOS RURALES
 ILTMO. AYUNTAMIENTO DE BELALCÁZAR
 (Córdoba)

FICHA TÉCNICA

Camino de Santa Eufemia

NÚMERO DE INVENTARIO

50

50_Tramo 4

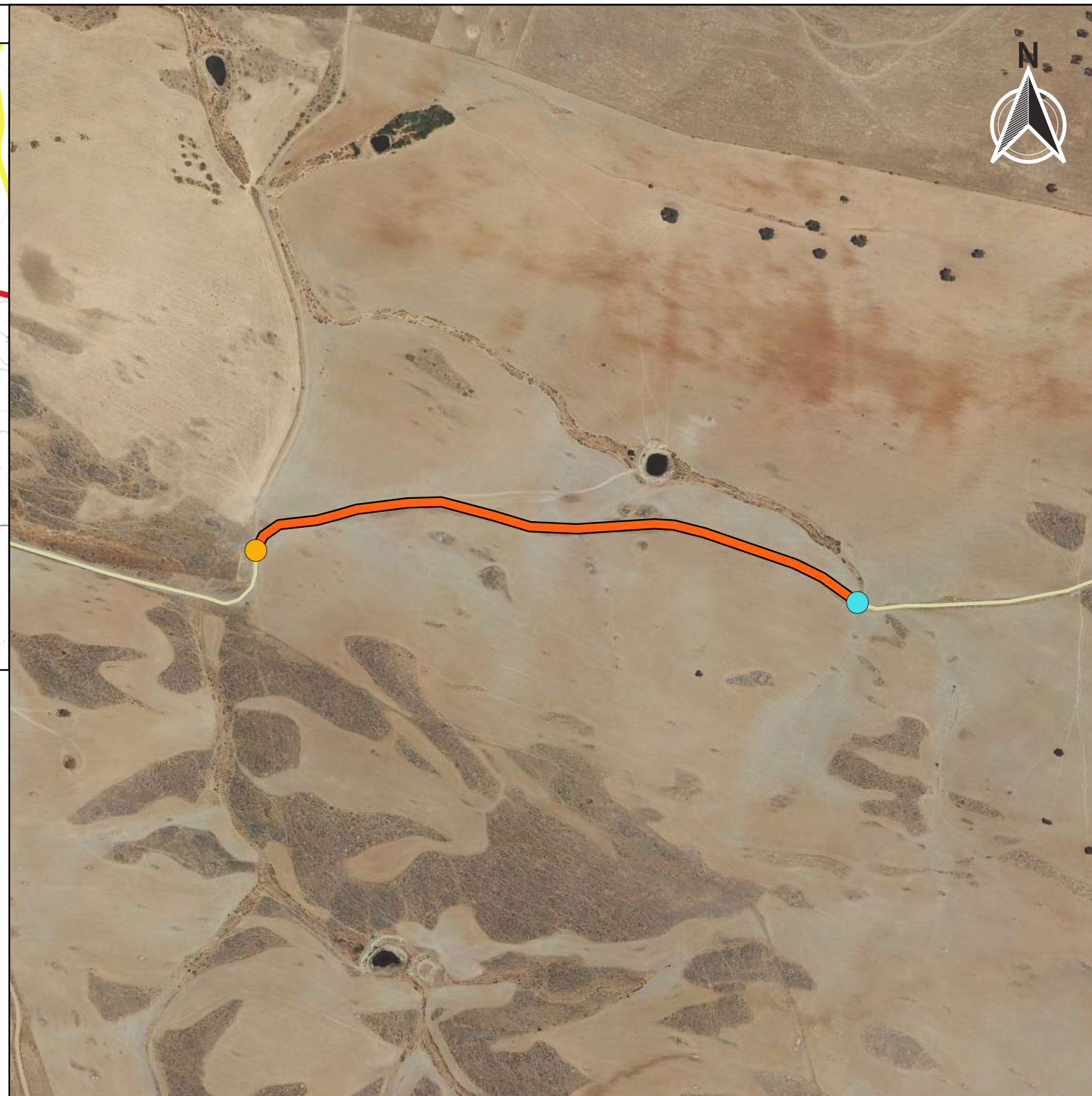
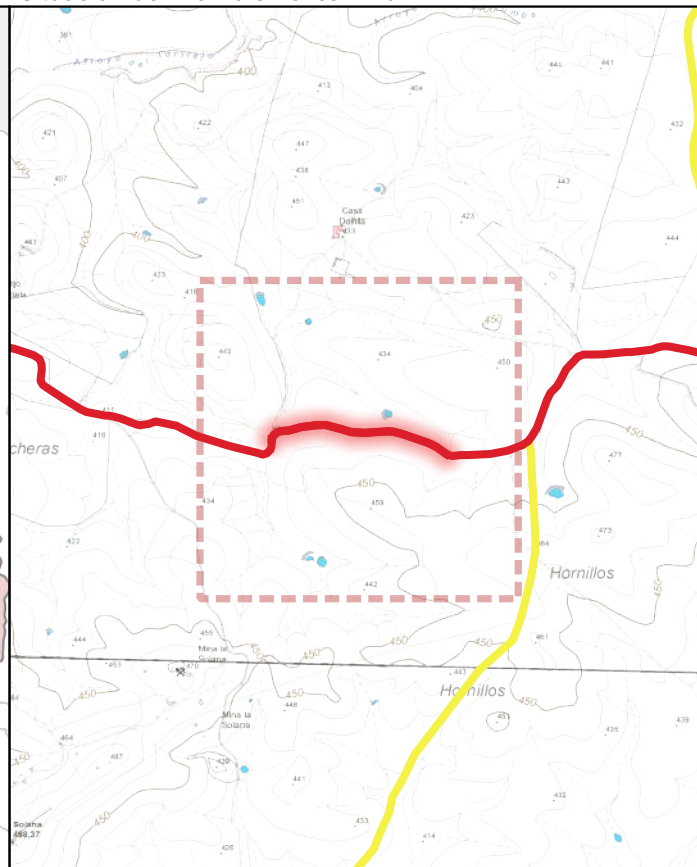
febrero 2023



Ubicación en el Municipio



Situación del Tramo en el camino



CÓDIGO INV.	DENOMINACIÓN DEL CAMINO	TRAMO
50		50_Tramo 5

TITULARIDAD	Ayuntamiento de Belalcázar
-------------	----------------------------

COTITULARIDAD	OCUPACIÓN
:	

REFERENCIA CATASTRAL	VÍA CON LA QUE COINCIDE
14008A01209016	

PARAJE

OBSERVACIONES
NULL

LONGITUD DEL TRAMO (m)	582.15			
PENDIENTE DEL TRAMO (%)	-1.8			
ANCHURA DEL TRAMO (m)	3			
TRAMO : COORDENADAS ETRS89.UTM-30N				
	P.K.	X	Y	Cota
● Inicio	3029.31	318975,89	4277880,04	432,36
● Final	3611.46	318426,38	4277927,6	421,86

TIPO DE TRANSITABILIDAD	
PE : PEATONES	
TIPO DE PAVIMENTACIÓN	
TI : TERRENO NATURAL	
ESTADO DEL FIRME	ESTADO DE LA SEÑALIZACIÓN
M : MALO	N : NO EXISTE
ESTADO DRENAJE TRANSVERSAL	ESTADO DRENAJE LONGITUDINAL
N : NO EXISTE	N : NO EXISTE



INVENTARIO MUNICIPAL DE CAMINOS RURALES
 ILTMO. AYUNTAMIENTO DE BELALCÁZAR
 (Córdoba)

FICHA TÉCNICA

Camino de Santa Eufemia

NÚMERO DE INVENTARIO

50

50_Tramo 5

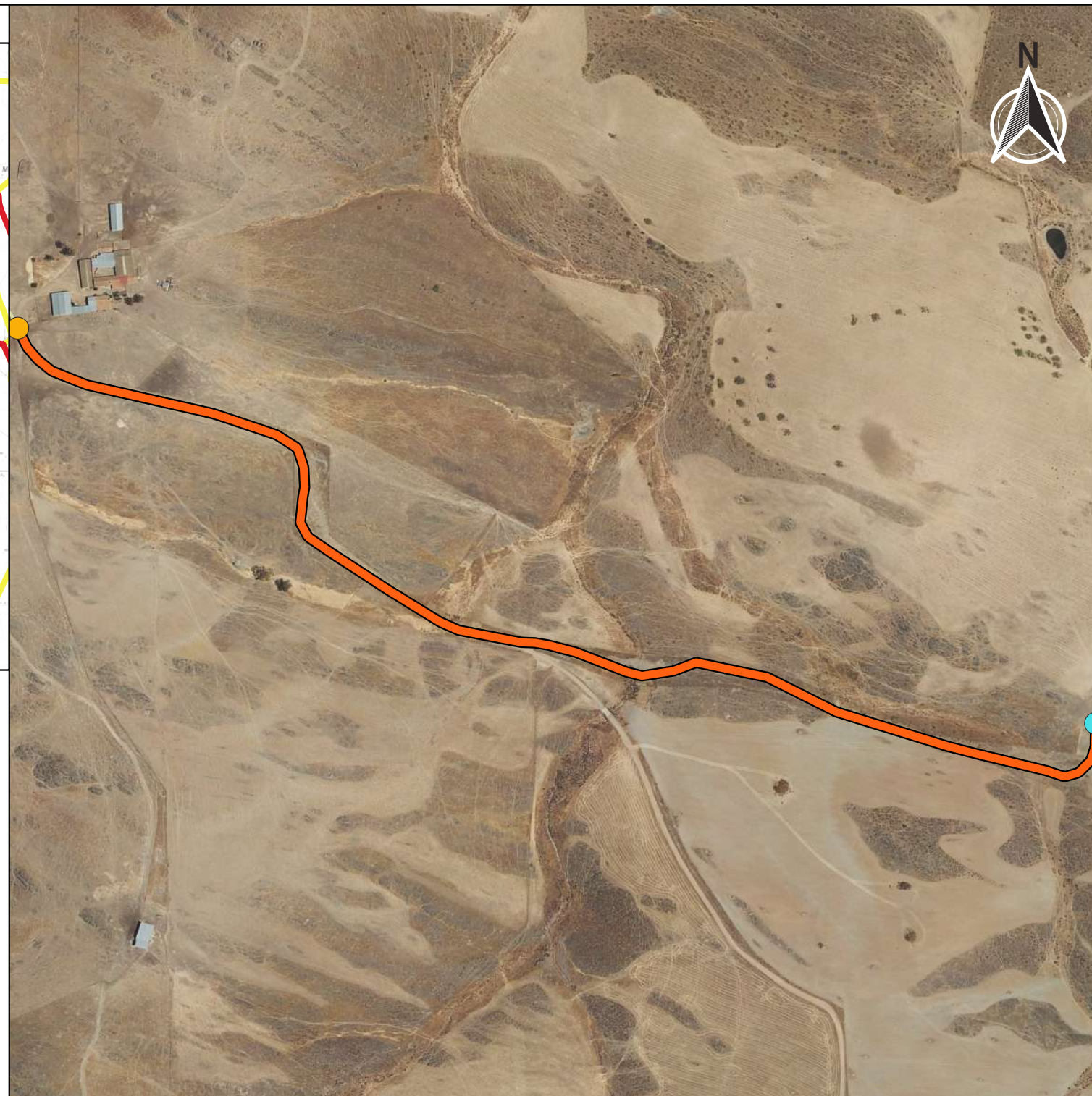
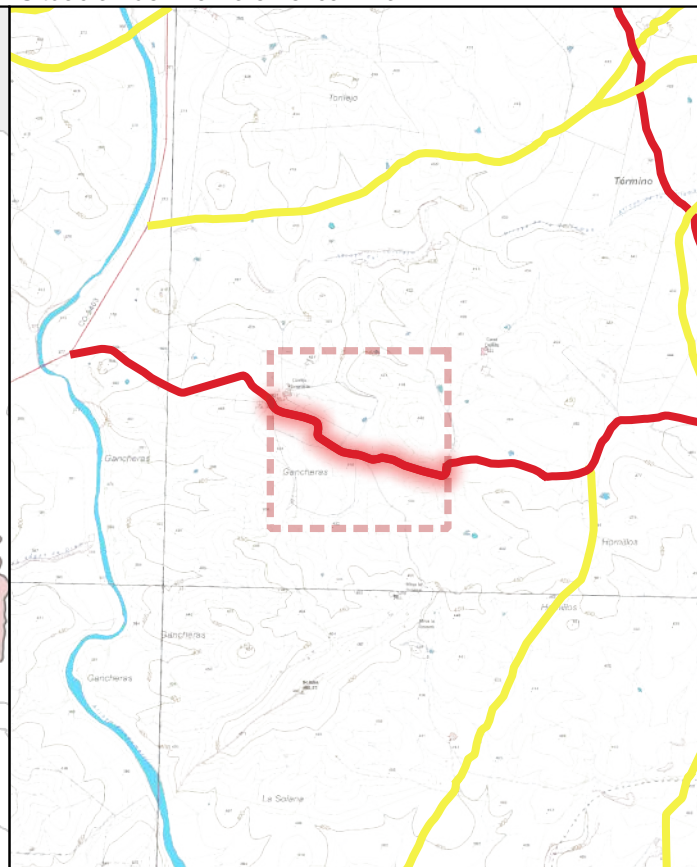
febrero 2023



Ubicación en el Municipio



Situación del Tramo en el camino



CÓDIGO INV.	DENOMINACIÓN DEL CAMINO	TRAMO
50		50_Tramo 6
TITULARIDAD	Ayuntamiento de Belalcázar	
COTITULARIDAD		
	OCUPACIÓN	
REFERENCIA CATASTRAL	VÍA CON LA QUE COINCIDE	
14008A01209016		
PARAJE		

OBSERVACIONES
NULL

LONGITUD DEL TRAMO (m)	1174.98	TIPO DE TRANSITABILIDAD	MA : MAQUINARIA AGRÍCOLA	
PENDIENTE DEL TRAMO (%)	1.55	TIPO DE PAVIMENTACIÓN	ZE : ZAHORRA	
ANCHURA DEL TRAMO (m)	8	ESTADO DEL FIRME	B : BUENO	
TRAMO : COORDENADAS ETRS89.UTM-30N		ESTADO DE LA SEÑALIZACIÓN	N : NO EXISTE	
	P.K.	X	Y	Cota
● Inicio	4786.44	317441,96	4278288,56	440,04
● Final	3611.46	318426,38	4277927,6	421,86
ESTADO DRENAJE TRANSVERSAL	ESTADO DRENAJE LONGITUDINAL			
B : BUENO	N : NO EXISTE			



INVENTARIO MUNICIPAL DE CAMINOS RURALES
 ILTMO. AYUNTAMIENTO DE BELALCÁZAR
 (Córdoba)

FICHA TÉCNICA

Camino de Santa Eufemia

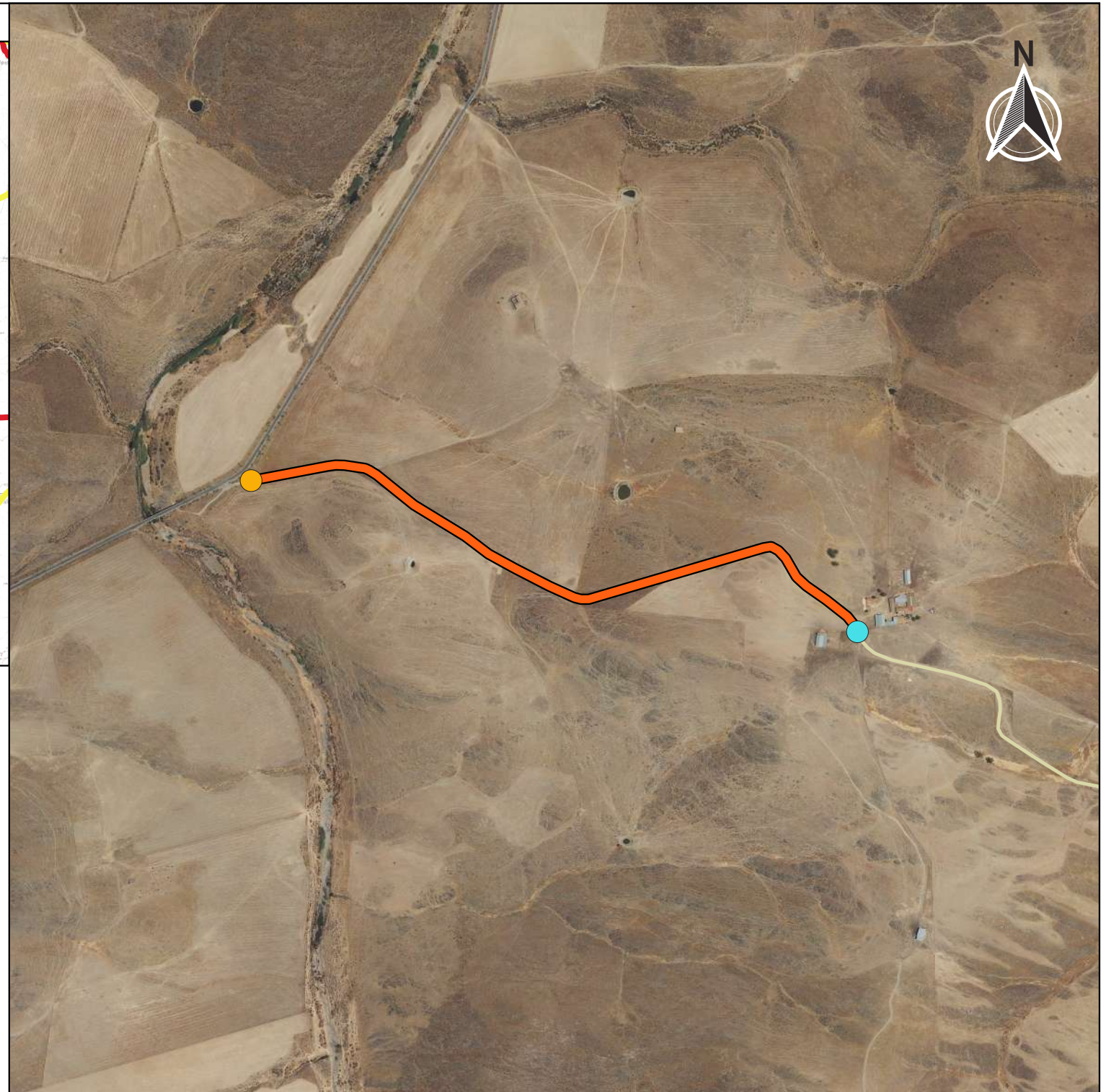
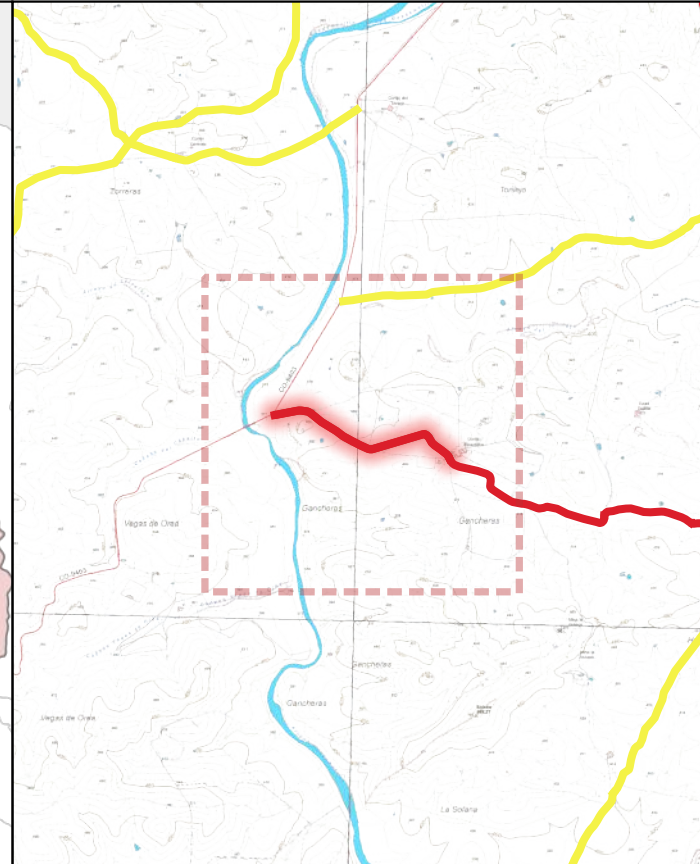
NÚMERO DE INVENTARIO	50	50_Tramo 6
		febrero 2023



Ubicación en el Municipio



Situación del Tramo en el camino



CÓDIGO INV.	DENOMINACIÓN DEL CAMINO	TRAMO
50		50_Tramo 7

TITULARIDAD	Ayuntamiento de Belalcázar
-------------	----------------------------

COTITULARIDAD	OCUPACIÓN
:	

REFERENCIA CATASTRAL	VÍA CON LA QUE COINCIDE
14008A01209016	

PARAJE

OBSERVACIONES
NULL

LONGITUD DEL TRAMO (m)	1266.49	TIPO DE TRANSITABILIDAD	MA : MAQUINARIA AGRÍCOLA	
PENDIENTE DEL TRAMO (%)	-4.9	TIPO DE PAVIMENTACIÓN	TI : TERRENO NATURAL	
ANCHURA DEL TRAMO (m)	12	ESTADO DEL FIRME	R : REGULAR	
TRAMO : COORDENADAS ETRS89.UTM-30N		ESTADO DE LA SEÑALIZACIÓN	N : NO EXISTE	
	P.K.	X	Y	Cota
● Inicio	4786.44	317441,96	4278288,56	440,04
● Final	6052.93	316329,46	4278565,78	378,01
		ESTADO DRENAJE TRANSVERSAL	N : NO EXISTE	
		ESTADO DRENAJE LONGITUDINAL	N : NO EXISTE	



INVENTARIO MUNICIPAL DE CAMINOS RURALES
 ILTMO. AYUNTAMIENTO DE BELALCÁZAR
 (Córdoba)

FICHA TÉCNICA

Camino de Santa Eufemia

NÚMERO DE INVENTARIO

50

50_Tramo 7

febrero 2023

CÓDIGO INV.	DENOMINACIÓN DEL CAMINO
50	



Eje de Camino

PK Eje Camino

- FINAL DEL CAMINO
- INICIO DEL CAMINO

Puntos_I-F_de_tramos

- INICIO DE CAMINO
- INICIO DE TRAMO
- Senalización
- Puntos Singulares



Diputación de Córdoba
Delegación de Infraestructuras Rurales



INVENTARIO MUNICIPAL DE CAMINOS RURALES

ILTMO. AYUNTAMIENTO DE BELALCÁZAR (Córdoba)

SEÑALIZACIÓN

Identificador	Tipo	Código	Denominación	Estado	Coordenada X	Coordenada Y
---------------	------	--------	--------------	--------	--------------	--------------

CÓDIGO INV.	DENOMINACIÓN DEL CAMINO
50	

REPORTAJE FOTOGRÁFICO

	X	Y
● Punto Inicial	321457,54	4277750,44

	X	Y
● Punto Final	316329,46	4278565,78




Inicio de tramo: 50_Tramo 1

(50 → Camino de Santa Eufemia)



PK: 0

Coordenadas → X: 321457.54; Y: 4277750.44



Inicio de tramo: 50_Tramo 2

(50 → Camino de Santa Eufemia)




PK: 1117.95

Coordenadas → X: 320414.78; Y: 4277628.77



Inicio de tramo: 50_Tramo 3

(50 → Camino de Santa Eufemia)




PK: 1806.85

Coordenadas → X: 319922.86; Y: 4278023.16




Inicio de tramo: 50_Tramo 4

(50 → Camino de Santa Eufemia)



PK: 1972.95

Coordenadas → X: 319857.94; Y: 4278175.97



Inicio de tramo: 50_Tramo 5

(50 → Camino de Santa Eufemia)



PK: 3029.31

Coordenadas → X: 318975.89; Y: 4277880.04



Inicio de tramo: 50_Tramo 6

(50 → Camino de Santa Eufemia)



PK: 3611.46

Coordenadas → X: 318426.38; Y: 4277927.6




Inicio de tramo: 50_Tramo 7

(50 → Camino de Santa Eufemia)



PK: 4786.44

Coordenadas → X: 317441.96; Y: 4278288.56





PS122: DRENAJE TRANSVERSAL (.)

(50 - Camino de Santa Eufemia)



. · ||| (.)

Coordenadas → X: 317836.96 ; Y: 4278016.02 · ||| Estado: BUENO

Observaciones: .





CÓDIGO INV.	DENOMINACIÓN DEL CAMINO
51	Camino de Servicio

NOMBRE POPULAR U OTROS NOMBRES

TITULARIDAD	OTRAS TITULARIDADES
Ayuntamiento de Belalcázar	

USO PRINCIPAL	USO SECUNDARIO
AGROGANADERO	

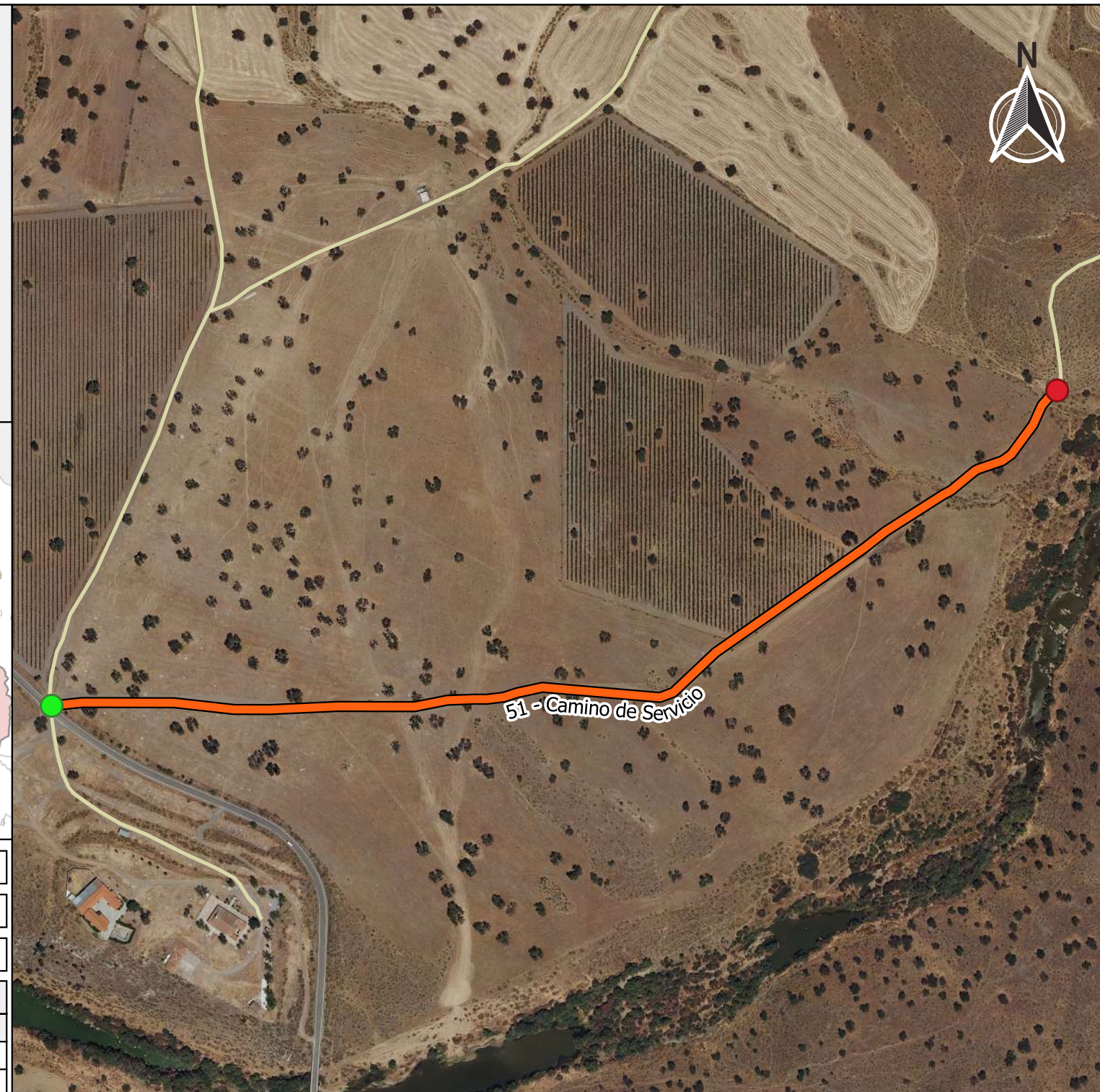
PARAJES O PARTIDOS RURALES QUE ATRAVIESA
NULL

TRAMIFICACIÓN			
PK Inicial	PK Final	Denominación del Tramo	Referencia Catastral
0	1027,26	51_Tramo único	14008A03609036

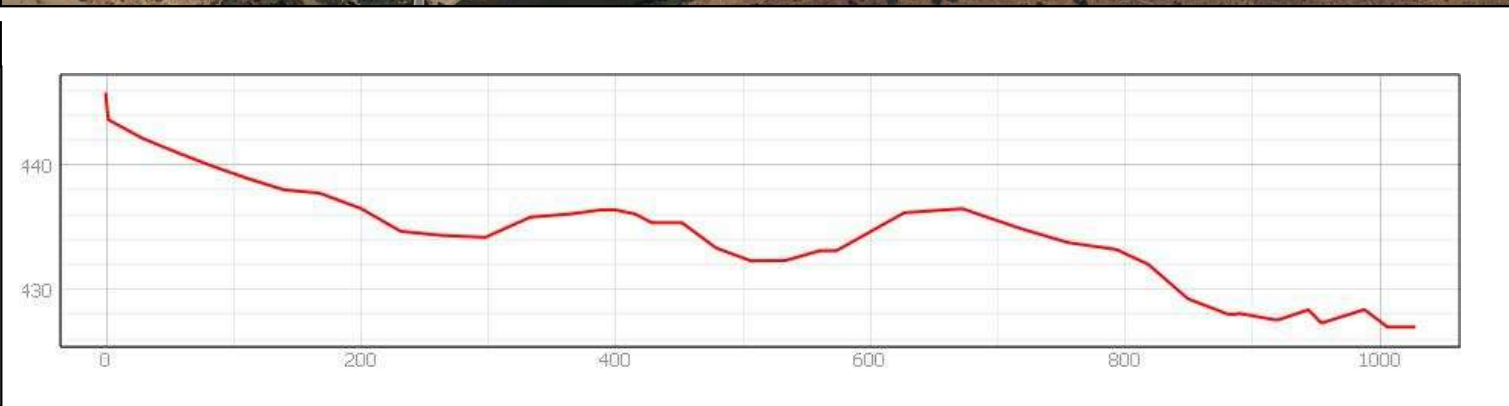
DESCRIPCIÓN
NULL



LONGITUD TOTAL (m)	1027	
ANCH. MEDIA FÍSICA (m)	4	
SUPERFICIE TOTAL (m²)	4178.03	
COORDENADAS ETRS89.UTM-30N		
inicio_o_fin	X	Y
● Punto Inicial	295086,78	4271889,65
● Punto Final	296008,86	4272178,72



OBSERVACIONES
NULL



INVENTARIO MUNICIPAL DE CAMINOS RURALES
 ILTMO. AYUNTAMIENTO DE BELALCÁZAR (Córdoba)

FICHA TÉCNICA

Camino de Servicio

NÚMERO DE INVENTARIO
51

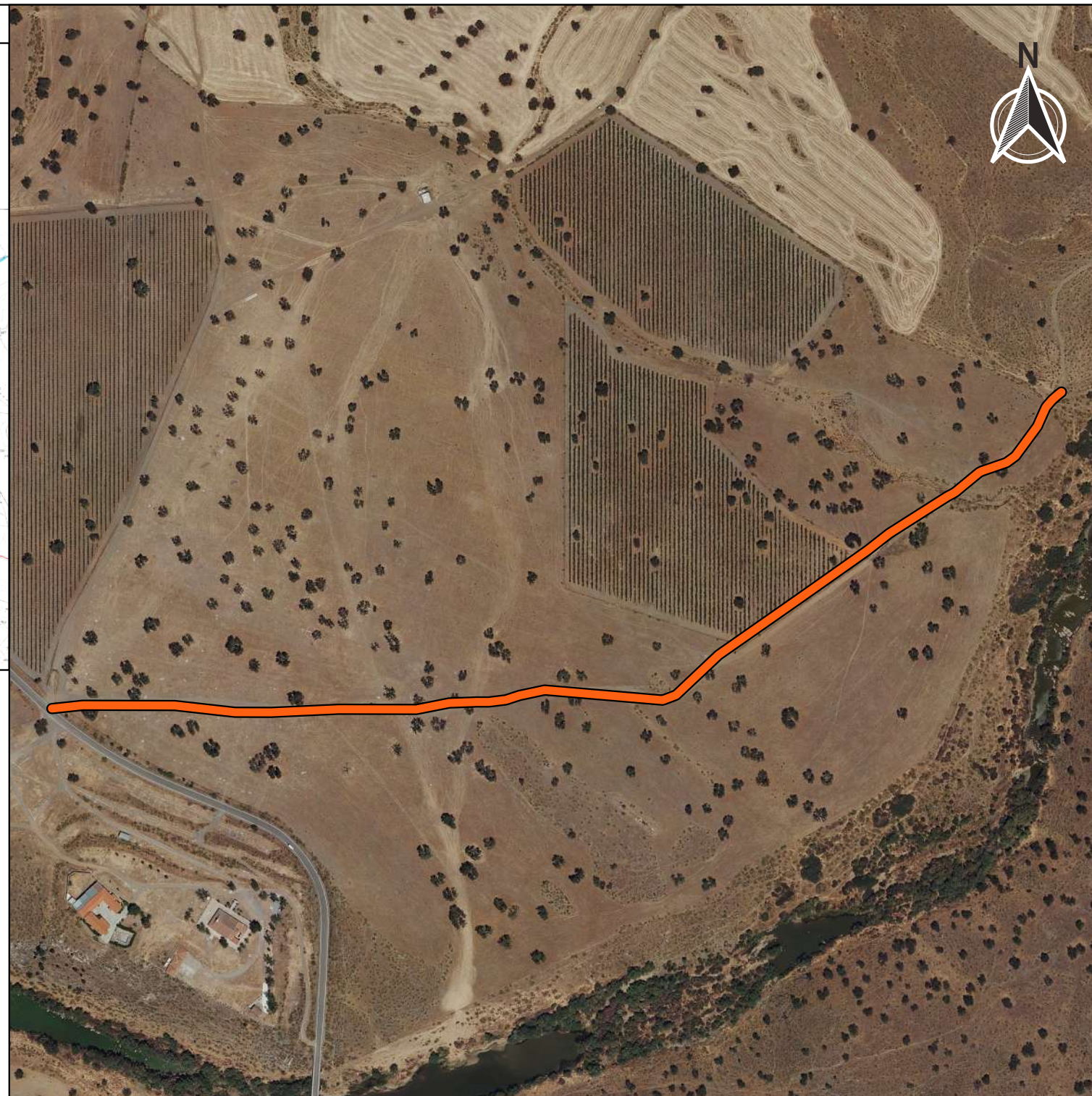
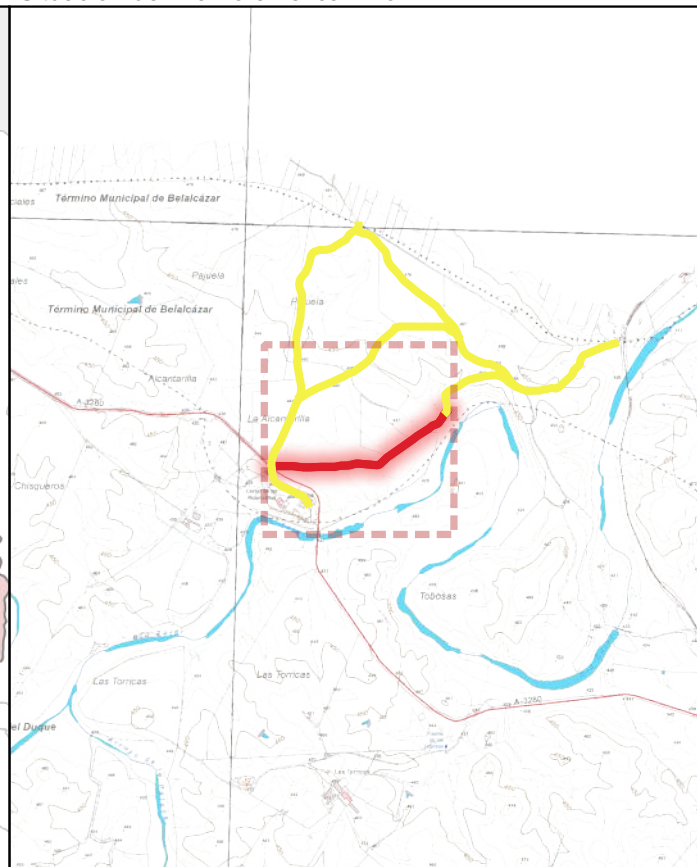
DATOS GENERALES DEL CAMINO
 febrero 2023



Ubicación en el Municipio



Situación del Tramo en el camino



CÓDIGO INV.	DENOMINACIÓN DEL CAMINO	TRAMO
51	Camino de Servicio	51_Tramo único

TITULARIDAD	Ayuntamiento de Belalcázar
-------------	----------------------------

COTITULARIDAD	:	OCUPACIÓN	
---------------	---	-----------	--

REFERENCIA CATASTRAL	VÍA CON LA QUE COINCIDE
14008A03609036	

PARAJE	
--------	--

OBSERVACIONES
Finaliza en un portón que se puede abrir.

LONGITUD DEL TRAMO (m)	1027.26
------------------------	---------

PENDIENTE DEL TRAMO (%)	-1.82
-------------------------	-------

ANCHURA DEL TRAMO (m)	3
-----------------------	---

TRAMO : COORDENADAS ETRS89.UTM-30N				
P.K.	X	Y	Cota	

● Inicio	0	295086,78	4271889,65	445,68
● Final	1027.26	296008,86	4272178,72	426,98

TIPO DE TRANSITABILIDAD

MA : MAQUINARIA AGRÍCOLA

TIPO DE PAVIMENTACIÓN

TI : TERRENO NATURAL

ESTADO DEL FIRME	ESTADO DE LA SEÑALIZACIÓN
B : BUENO	N : NO EXISTE

ESTADO DRENAJE TRANSVERSAL	ESTADO DRENAJE LONGITUDINAL
N : NO EXISTE	N : NO EXISTE



INVENTARIO MUNICIPAL DE CAMINOS RURALES
 ILTMO. AYUNTAMIENTO DE BELALCÁZAR
 (Córdoba)

FICHA TÉCNICA

Camino de Servicio

NÚMERO DE INVENTARIO


51

51_Tramo único



febrero 2023

CÓDIGO INV.	DENOMINACIÓN DEL CAMINO
51	Camino de Servicio







 Eje de Camino

PK Eje Camino

-  FINAL DEL CAMINO
-  INICIO DEL CAMINO

Puntos_I-F_de_tramos

-  INICIO DE CAMINO
-  INICIO DE TRAMO
-  Senalización
-  Puntos Singulares



Diputación de Córdoba
Delegación de Infraestructuras Rurales



INVENTARIO MUNICIPAL DE CAMINOS RURALES

ILTMO. AYUNTAMIENTO DE BELALCÁZAR (Córdoba)

SEÑALIZACIÓN

Identificador	Tipo	Código	Denominación	Estado	Coordenada X	Coordenada Y
---------------	------	--------	--------------	--------	--------------	--------------

CÓDIGO INV.	DENOMINACIÓN DEL CAMINO
51	Camino de Servicio

REPORTAJE FOTOGRÁFICO

	X	Y
● Punto Inicial	295086,78	4271889,65

	X	Y
● Punto Final	296008,86	4272178,72




Inicio de tramo: 51_Tramo nico

(51 → Camino de Servicio)



PK: 0

Coordenadas → X: 295086.78; Y: 4271889.65



CÓDIGO INV.	DENOMINACIÓN DEL CAMINO
52	

NOMBRE POPULAR U OTROS NOMBRES

TITULARIDAD	OTRAS TITULARIDADES
Ayuntamiento de Belalcázar	

USO PRINCIPAL	USO SECUNDARIO
AGROGANADERO	

PARAJES O PARTIDOS RURALES QUE ATRAVIESA
NULL

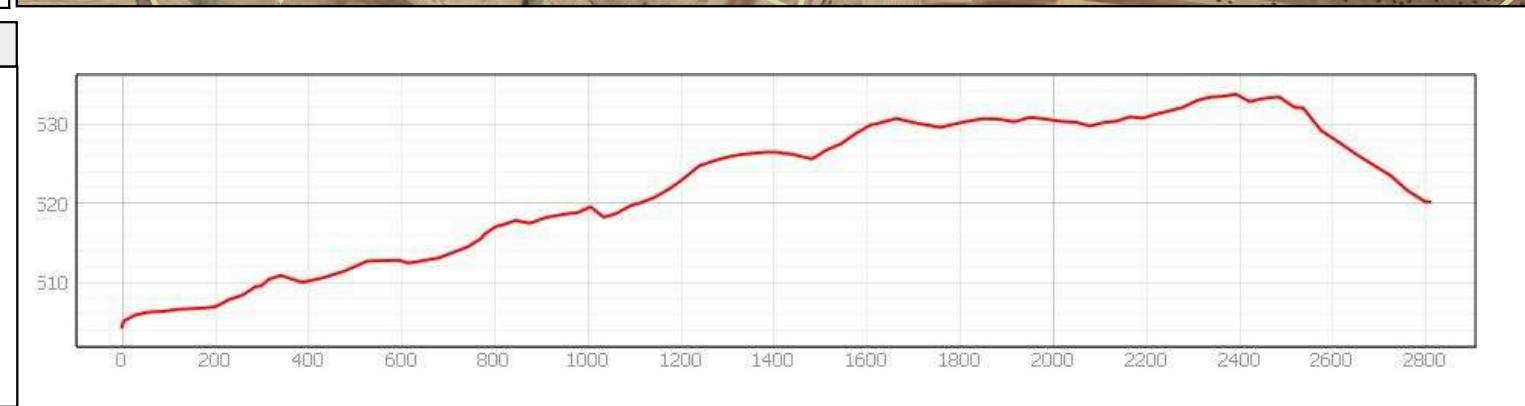
TRAMIFICACIÓN			
PK Inicial	PK Final	Denominación del Tramo	Referencia Catastral
0	1409,41	52_Tramo 1	14008A05209009
1409,41	2809,96	52_Tramo 2	14008A05209009

DESCRIPCIÓN
NULL



LONGITUD TOTAL (m)	2809	
ANCH. MEDIA FÍSICA (m)	5	
SUPERFICIE TOTAL (m²)	12474.47	
COORDENADAS ETRS89.UTM-30N		
inicio_o_fin	X	Y
● Punto Inicial	313084,96	4270555,86
● Punto Final	315526,7	4269504,15

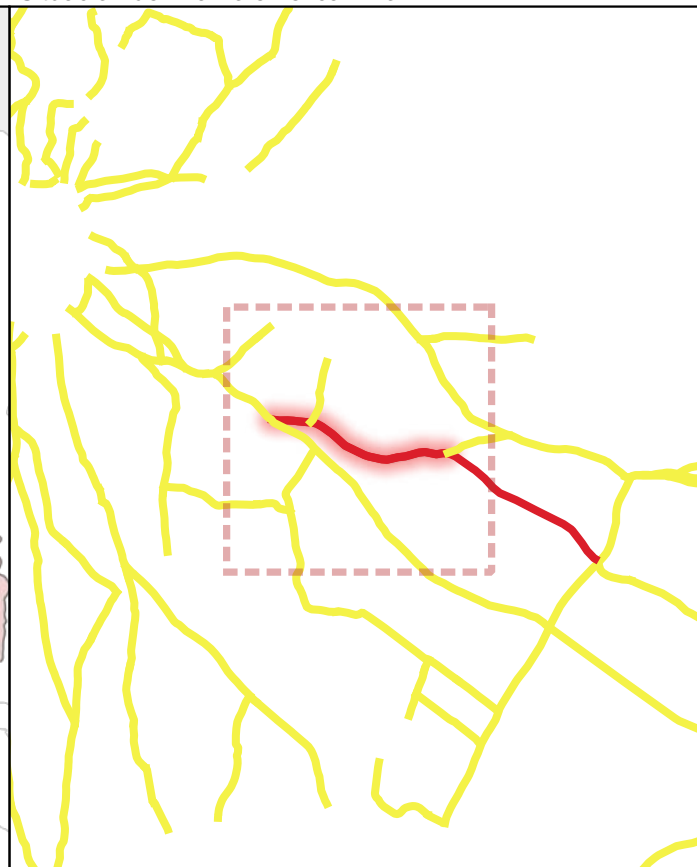
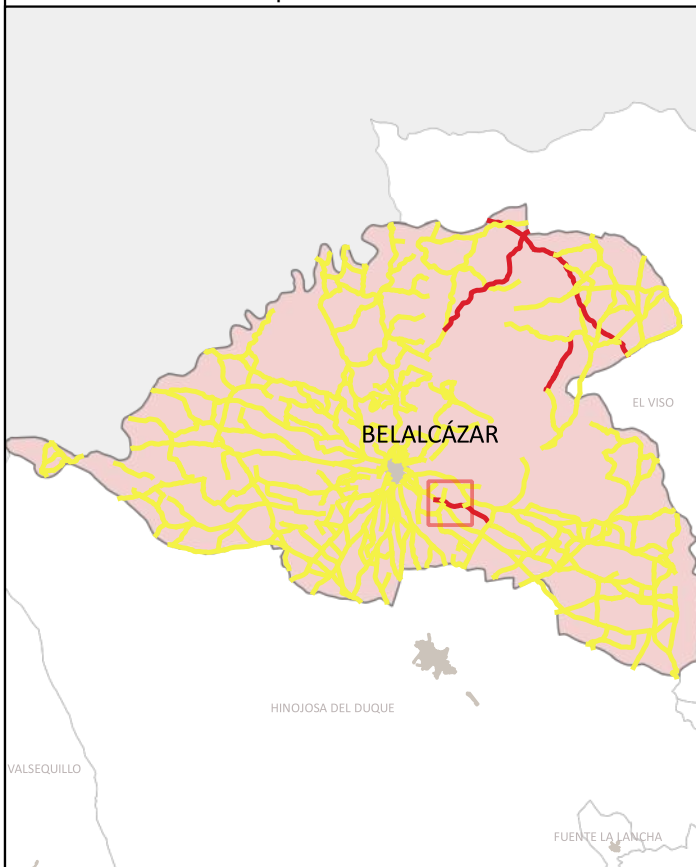
OBSERVACIONES
NULL





Ubicación en el Municipio

Situación del Tramo en el camino



CÓDIGO INV.	DENOMINACIÓN DEL CAMINO	TRAMO
52		52_Tramo 1

TITULARIDAD	Ayuntamiento de Belalcázar
-------------	----------------------------

COTITULARIDAD	OCUPACIÓN
:	

REFERENCIA CATASTRAL	VÍA CON LA QUE COINCIDE
14008A05209009	

PARAJE

OBSERVACIONES
NULL

LONGITUD DEL TRAMO (m)	1409.41
------------------------	---------

PENDIENTE DEL TRAMO (%)	1.57
-------------------------	------

ANCHURA DEL TRAMO (m)	5
-----------------------	---

TRAMO : COORDENADAS ETRS89.UTM-30N				
P.K.	X	Y	Cota	

● Inicio	1409.41	314404,91	4270300,73	526,42
● Final	0	313084,96	4270555,86	504,35

TIPO DE TRANSITABILIDAD

MA : MAQUINARIA AGRÍCOLA

TIPO DE PAVIMENTACIÓN

TI : TERRENO NATURAL

ESTADO DEL FIRME	ESTADO DE LA SEÑALIZACIÓN
------------------	---------------------------

R : REGULAR	N : NO EXISTE
-------------	---------------

ESTADO DRENAJE TRANSVERSAL	ESTADO DRENAJE LONGITUDINAL
----------------------------	-----------------------------

N : NO EXISTE	N : NO EXISTE
---------------	---------------



INVENTARIO MUNICIPAL DE CAMINOS RURALES
 ILTMO. AYUNTAMIENTO DE BELALCÁZAR
 (Córdoba)

FICHA TÉCNICA

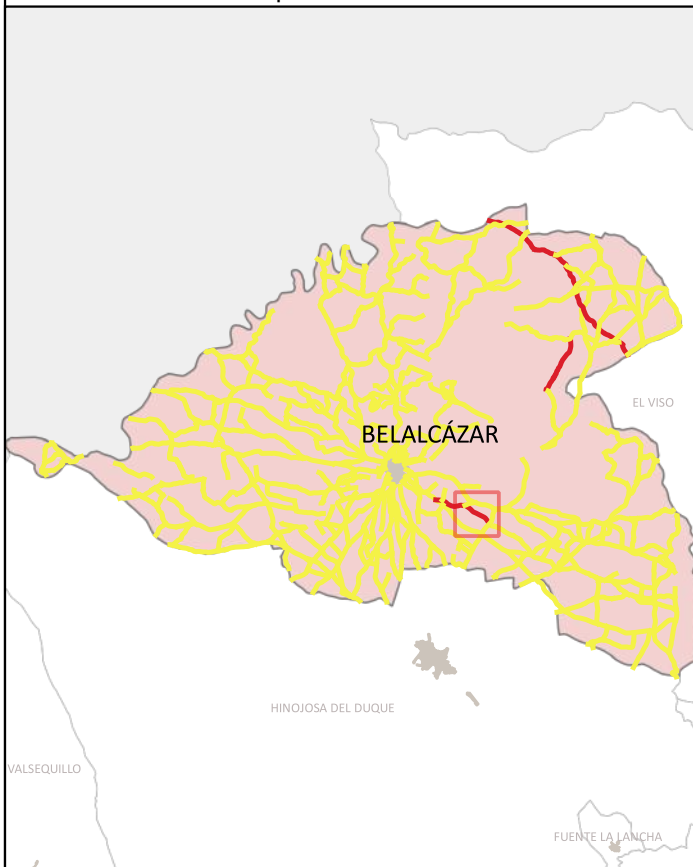
Camino de Torre Tejón

NÚMERO DE INVENTARIO
52

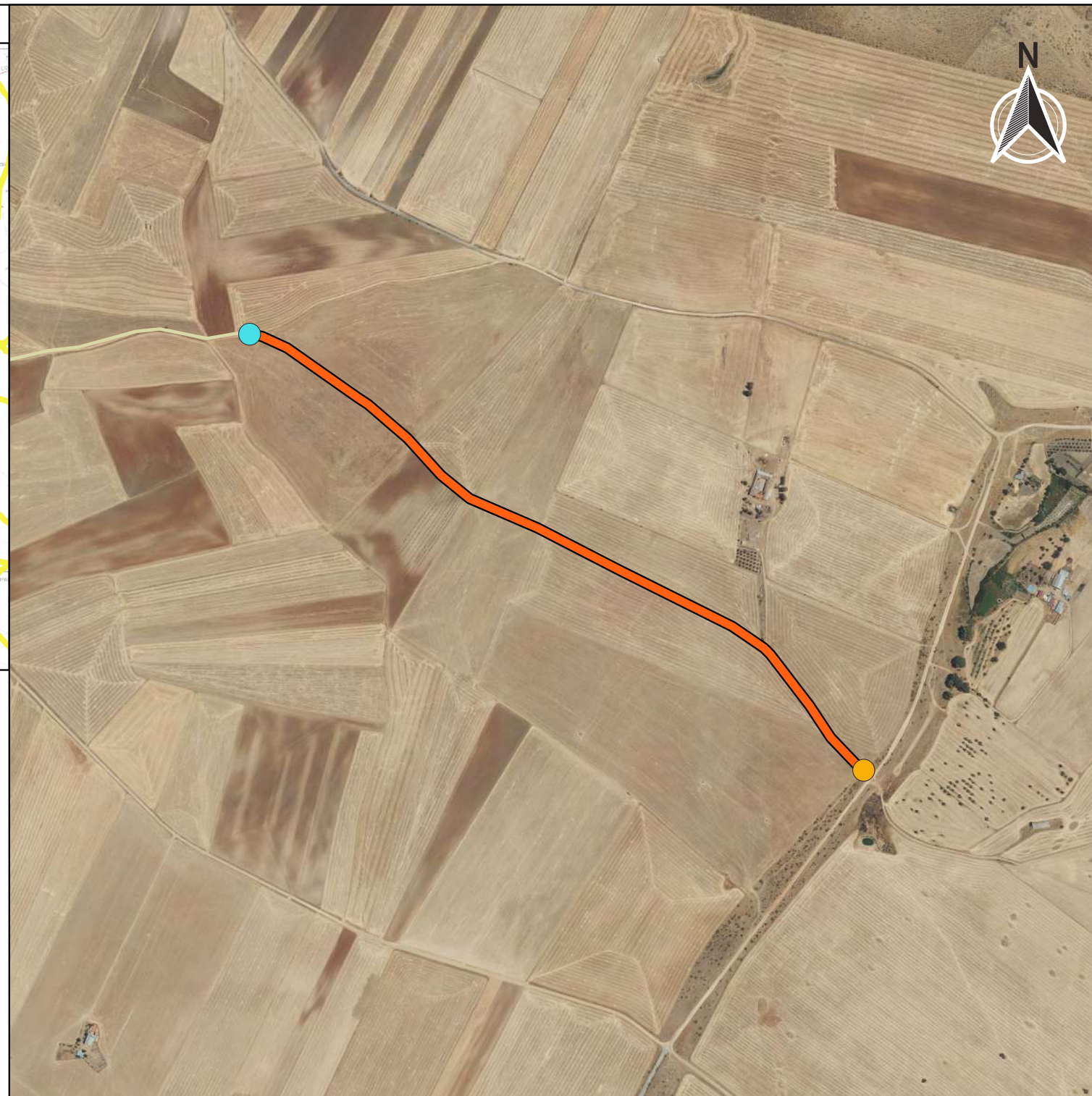
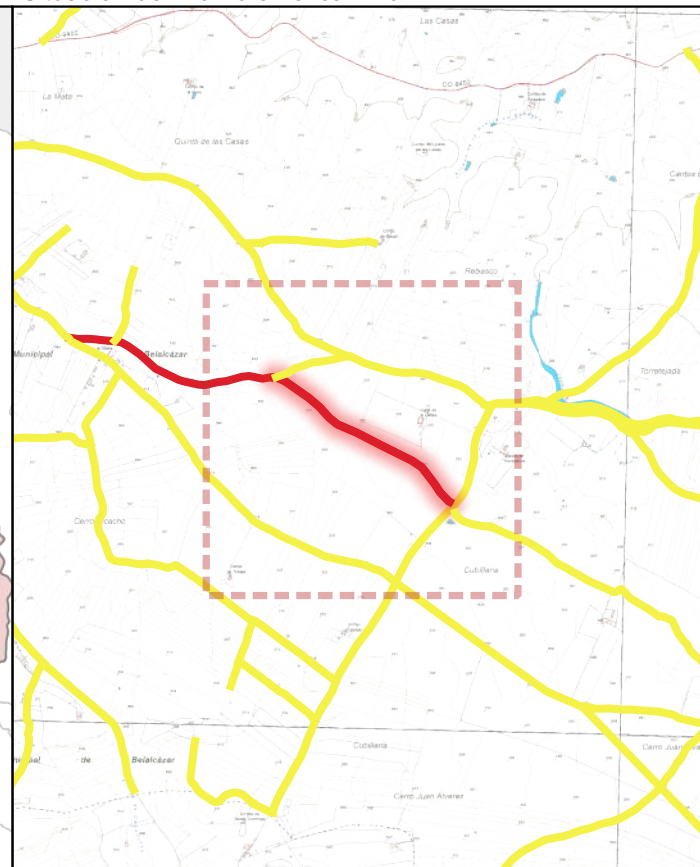
52_Tramo 1
 febrero 2023



Ubicación en el Municipio



Situación del Tramo en el camino



CÓDIGO INV.	DENOMINACIÓN DEL CAMINO	TRAMO
52		52_Tramo 2

TITULARIDAD	Ayuntamiento de Belalcázar
-------------	----------------------------

COTITULARIDAD	OCUPACIÓN
:	

REFERENCIA CATASTRAL	VÍA CON LA QUE COINCIDE
14008A05209009	

PARAJE

OBSERVACIONES
NULL

LONGITUD DEL TRAMO (m)	1400.55
------------------------	---------

PENDIENTE DEL TRAMO (%)	-0.45
-------------------------	-------

ANCHURA DEL TRAMO (m)	3.5
-----------------------	-----

TRAMO : COORDENADAS ETRS89.UTM-30N				
P.K.	X	Y	Cota	

● Inicio	2809.96	315526,7	4269504,15	520,17
● Final	1409.41	314404,91	4270300,73	526,42

TIPO DE TRANSITABILIDAD

MA : MAQUINARIA AGRÍCOLA

TIPO DE PAVIMENTACIÓN

TI : TERRENO NATURAL

ESTADO DEL FIRME	ESTADO DE LA SEÑALIZACIÓN
------------------	---------------------------

R : REGULAR	N : NO EXISTE
-------------	---------------

ESTADO DRENAJE TRANSVERSAL	ESTADO DRENAJE LONGITUDINAL
----------------------------	-----------------------------

N : NO EXISTE	N : NO EXISTE
---------------	---------------



INVENTARIO MUNICIPAL DE CAMINOS RURALES
 ILTMO. AYUNTAMIENTO DE BELALCÁZAR
 (Córdoba)

FICHA TÉCNICA

Camino de Torre Tejón


NÚMERO DE INVENTARIO

52

52_Tramo 2

febrero 2023

CÓDIGO INV.	DENOMINACIÓN DEL CAMINO
52	



Eje de Camino

PK Eje Camino

- FINAL DEL CAMINO
- INICIO DEL CAMINO

Puntos_I-F_de_tramos

- INICIO DE CAMINO
- INICIO DE TRAMO
- Senalización
- Puntos Singulares



Diputación de Córdoba
Delegación de Infraestructuras Rurales



INVENTARIO MUNICIPAL DE CAMINOS RURALES

ILTMO. AYUNTAMIENTO DE BELALCÁZAR
(Córdoba)

SEÑALIZACIÓN

Identificador	Tipo	Código	Denominación	Estado	Coordenada X	Coordenada Y
---------------	------	--------	--------------	--------	--------------	--------------

CÓDIGO INV.	DENOMINACIÓN DEL CAMINO
52	

REPORTAJE FOTOGRÁFICO

	X	Y
● Punto Inicial	313084,96	4270555,86

	X	Y
● Punto Final	315526,7	4269504,15



Inicio de tramo: 52_Tramo 1

(52 → Camino de Torre Tejón)



PK: 0

Coordenadas → X: 313084.96; Y: 4270555.86



Inicio de tramo: 52_Tramo 2

(52 → Camino de Torre Tejón)



PK: 1409.41

Coordenadas → X: 314404.91; Y: 4270300.73





CÓDIGO INV.	DENOMINACIÓN DEL CAMINO
53	Camino del Agua

NOMBRE POPULAR U OTROS NOMBRES
Camino de Armenta

TITULARIDAD	OTRAS TITULARIDADES
Ayuntamiento de Belalcázar	

USO PRINCIPAL	USO SECUNDARIO
AGROGANADERO	

PARAJES O PARTIDOS RURALES QUE ATRAVIESA
NULL

TRAMIFICACIÓN			
PK Inicial	PK Final	Denominación del Tramo	Referencia Catastral
0	1246,52	53_Tramo único	14008A03009019, 14008A03009027

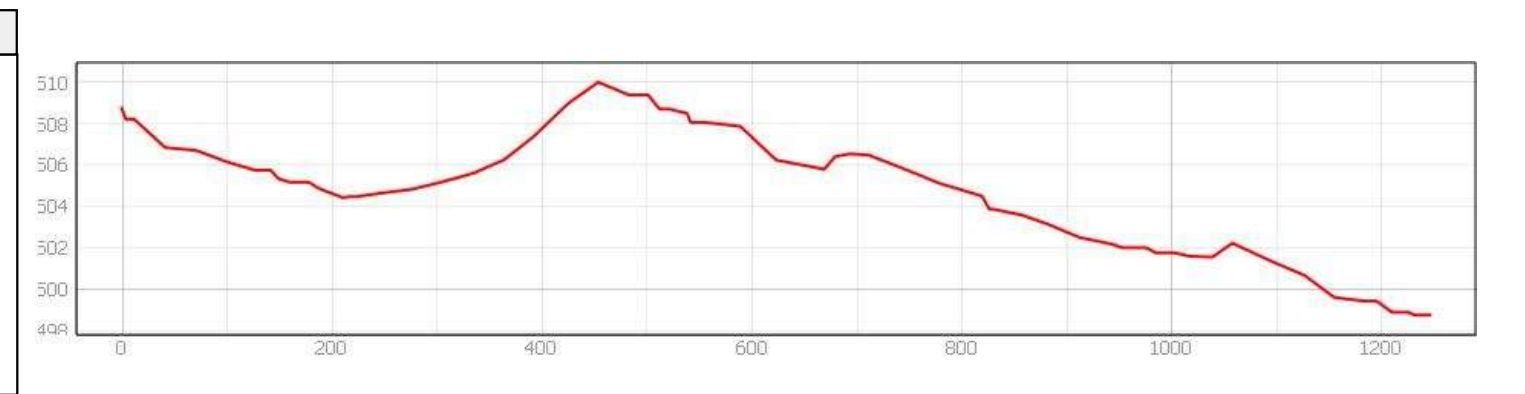
DESCRIPCIÓN	LONGITUD TOTAL (m)	1246
NULL	ANCH. MEDIA FÍSICA (m)	3.5
	SUPERFICIE TOTAL (m²)	4578



COORDENADAS ETRS89.UTM-30N		
inicio_o_fin	X	Y
● Punto Inicial	307362,76	4267700,78
● Punto Final	306525,38	4266913,71



OBSERVACIONES
NULL



INVENTARIO MUNICIPAL DE CAMINOS RURALES
 ILTMO. AYUNTAMIENTO DE BELALCÁZAR
 (Córdoba)

FICHA TÉCNICA

Camino del Agua

NÚMERO DE INVENTARIO
53

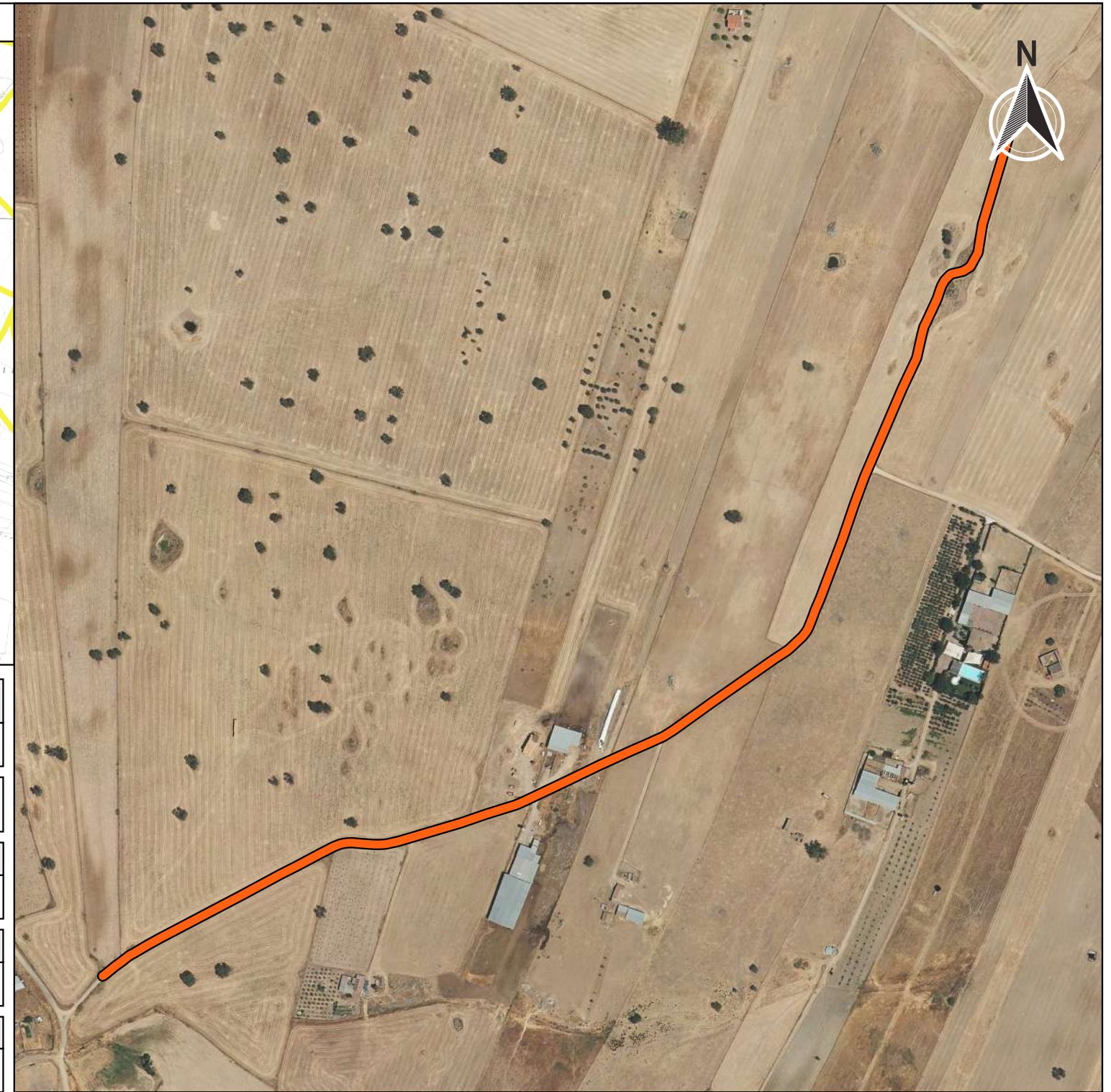
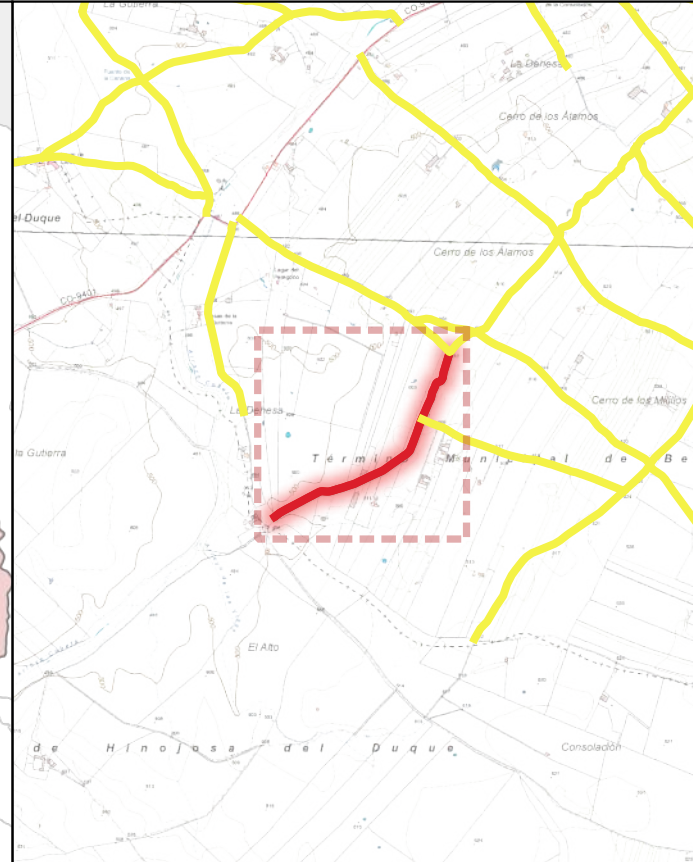
DATOS GENERALES DEL CAMINO
 febrero 2023



Ubicación en el Municipio



Situación del Tramo en el camino



CÓDIGO INV.	DENOMINACIÓN DEL CAMINO	TRAMO
53	Camino del Agua	53_Tramo único

TITULARIDAD	Ayuntamiento de Belalcázar
-------------	----------------------------

COTITULARIDAD	:	OCUPACIÓN	
---------------	---	-----------	--

REFERENCIA CATASTRAL	VÍA CON LA QUE COINCIDE
140008000000013, 140008000000027	

PARAJE	
--------	--

OBSERVACIONES	NULL
---------------	------

LONGITUD DEL TRAMO (m)	1246.52			
PENDIENTE DEL TRAMO (%)	-0.8			
ANCHURA DEL TRAMO (m)	6.5			
TRAMO : COORDENADAS ETRS89.UTM-30N				
	P.K.	X	Y	Cota
● Inicio	1246.52	306525,38	4266913,71	498,74
● Final	0	307362,76	4267700,78	508,73

TIPO DE TRANSITABILIDAD		MA : MAQUINARIA AGRÍCOLA	
TIPO DE PAVIMENTACIÓN		TI : TERRENO NATURAL	
ESTADO DEL FIRME	B : BUENO	ESTADO DE LA SEÑALIZACIÓN	N : NO EXISTE
ESTADO DRENAJE TRANSVERSAL	N : NO EXISTE	ESTADO DRENAJE LONGITUDINAL	N : NO EXISTE



INVENTARIO MUNICIPAL DE CAMINOS RURALES
 ILTMO. AYUNTAMIENTO DE BELALCÁZAR
 (Córdoba)

FICHA TÉCNICA
Camino del Agua

NÚMERO DE INVENTARIO


53

53_Tramo único



febrero 2023

CÓDIGO INV.	DENOMINACIÓN DEL CAMINO
53	Camino del Agua







 Eje de Camino

PK Eje Camino

-  FINAL DEL CAMINO
-  INICIO DEL CAMINO

Puntos_I-F_de_tramos

-  INICIO DE CAMINO
-  INICIO DE TRAMO
-  Senalización
-  Puntos Singulares



Diputación de Córdoba
Delegación de Infraestructuras Rurales



INVENTARIO MUNICIPAL DE CAMINOS RURALES

ILTMO. AYUNTAMIENTO DE BELALCÁZAR (Córdoba)

SEÑALIZACIÓN

Identificador	Tipo	Código	Denominación	Estado	Coordenada X	Coordenada Y
---------------	------	--------	--------------	--------	--------------	--------------

CÓDIGO INV.	DENOMINACIÓN DEL CAMINO
53	Camino del Agua

REPORTAJE FOTOGRÁFICO

	X	Y
● Punto Inicial	307362,76	4267700,78

	X	Y
● Punto Final	306525,38	4266913,71




Inicio de tramo: 53_Tramo nico

(53 → Camino del Agua)



PK: 0

Coordenadas → X: 307362.76; Y: 4267700.78



CÓDIGO INV.	DENOMINACIÓN DEL CAMINO
54	

NOMBRE POPULAR U OTROS NOMBRES

TITULARIDAD	OTRAS TITULARIDADES
Ayuntamiento de Belalcázar	

USO PRINCIPAL	USO SECUNDARIO
AGROGANADERO	

PARAJES O PARTIDOS RURALES QUE ATRAVIESA
NULL

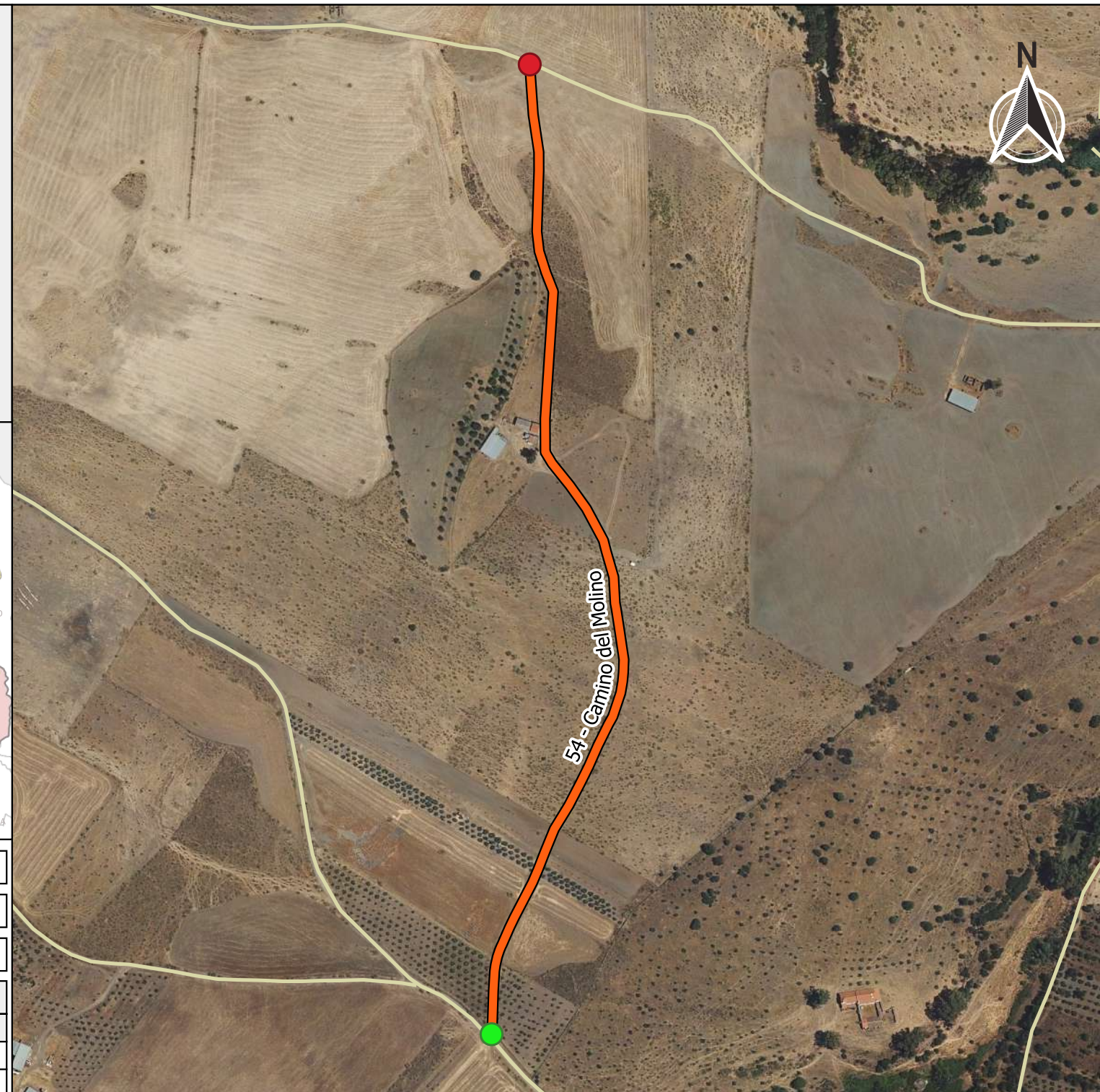
TRAMIFICACIÓN			
PK Inicial	PK Final	Denominación del Tramo	Referencia Catastral
477,39	936,48	54_Tramo 2	14008A06409013
0	477,39	54_Tramo 1	14008A06409013

DESCRIPCIÓN
NULL



LONGITUD TOTAL (m)	936	
ANCH. MEDIA FÍSICA (m)	3.5	
SUPERFICIE TOTAL (m²)	3740.72	
COORDENADAS ETRS89.UTM-30N		
inicio_o_fin	X	Y
● Punto Inicial	308057,19	4274528,77
● Punto Final	308092,16	4275417,78

OBSERVACIONES
NULL

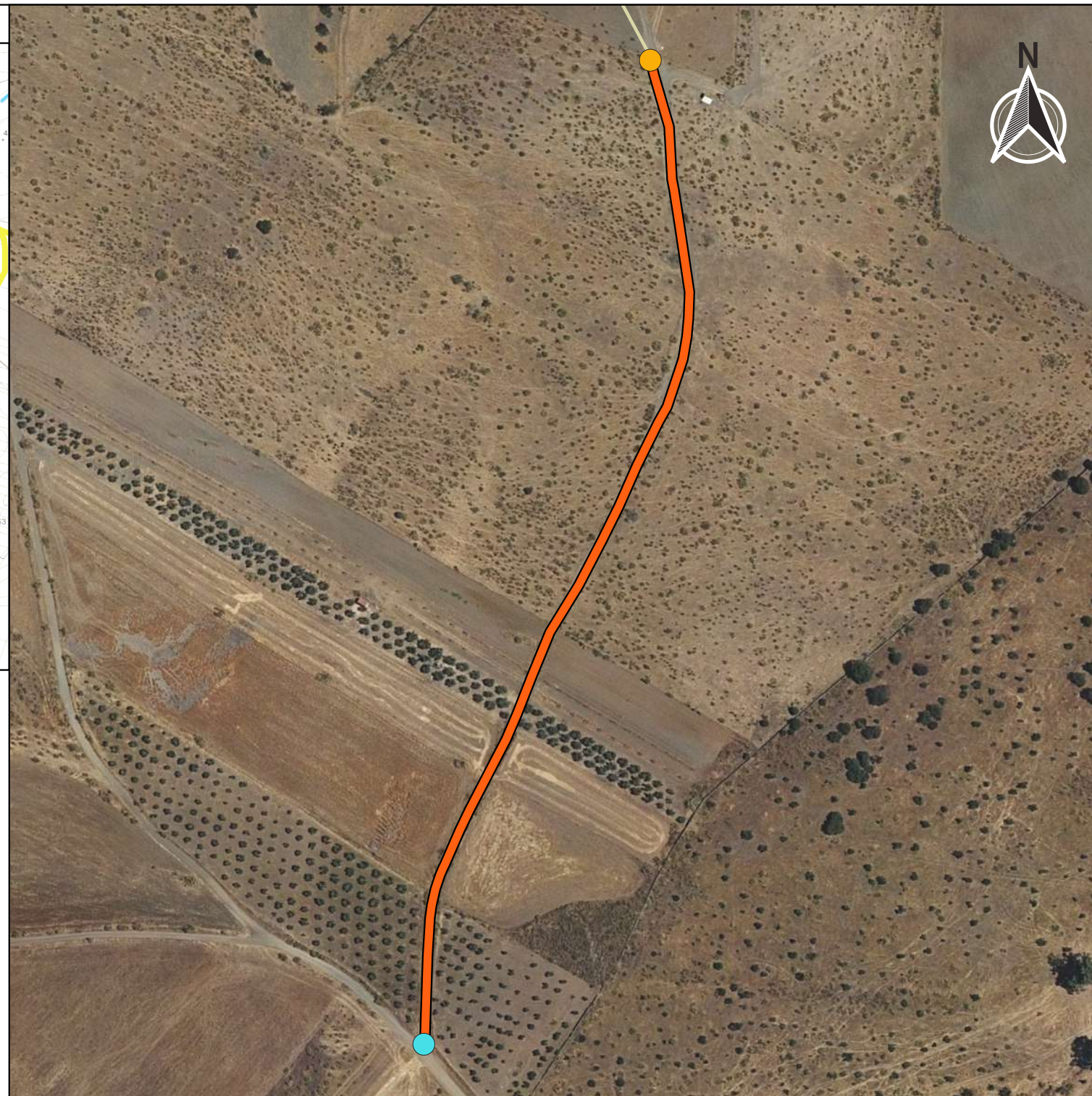
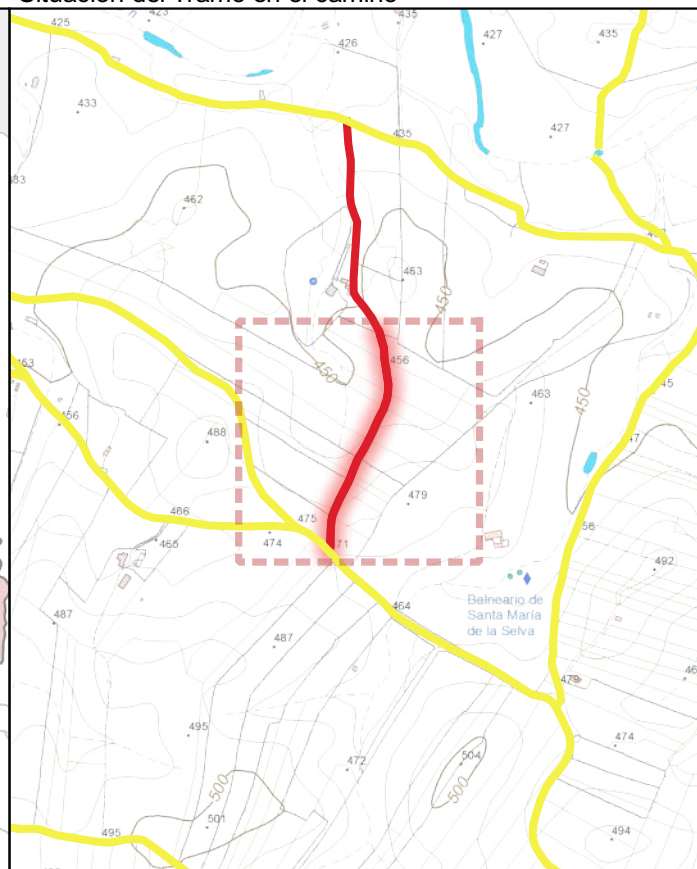




Ubicación en el Municipio



Situación del Tramo en el camino



CÓDIGO INV.	DENOMINACIÓN DEL CAMINO	TRAMO
54		54_Tramo 1

TITULARIDAD	Ayuntamiento de Belalcázar
-------------	----------------------------

COTITULARIDAD	OCUPACIÓN
:	

REFERENCIA CATASTRAL	VÍA CON LA QUE COINCIDE
14008A06409013	

PARAJE

OBSERVACIONES
Al inicio del tramo hay un portón con candado.

LONGITUD DEL TRAMO (m)	477.39
------------------------	--------

PENDIENTE DEL TRAMO (%)	-3.19
-------------------------	-------

ANCHURA DEL TRAMO (m)	3.5
-----------------------	-----

TRAMO : COORDENADAS ETRS89.UTM-30N				
P.K.	X	Y	Cota	
● Inicio	477.39	308160,61	4274978,17	454,97
● Final	0	308057,19	4274528,77	470,19

TIPO DE TRANSITABILIDAD

AU : AUTOMÓVILES

TIPO DE PAVIMENTACIÓN

TI : TERRENO NATURAL

ESTADO DEL FIRME	ESTADO DE LA SEÑALIZACIÓN
------------------	---------------------------

R : REGULAR	N : NO EXISTE
-------------	---------------

ESTADO DRENAJE TRANSVERSAL	ESTADO DRENAJE LONGITUDINAL
----------------------------	-----------------------------

N : NO EXISTE	N : NO EXISTE
---------------	---------------



INVENTARIO MUNICIPAL DE CAMINOS RURALES
 ILTMO. AYUNTAMIENTO DE BELALCÁZAR (Córdoba)

FICHA TÉCNICA

Camino del Molino

NÚMERO DE INVENTARIO

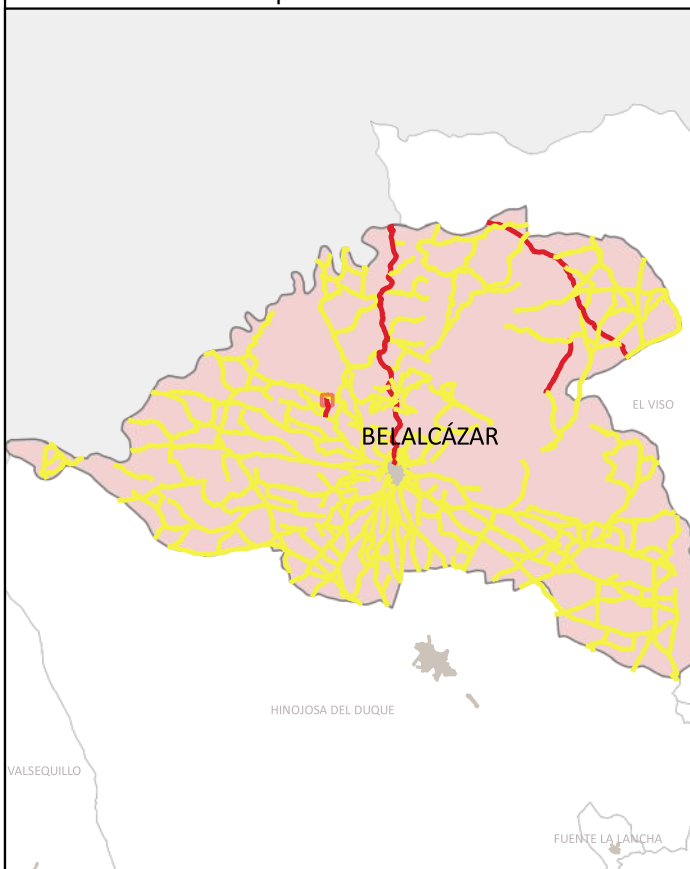
54

54_Tramo 1

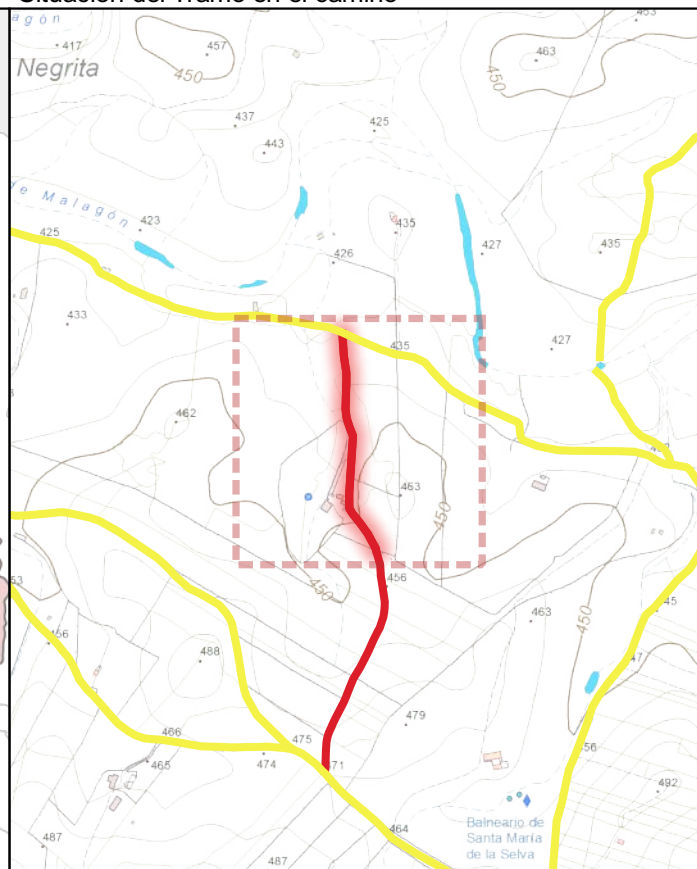
febrero 2023



Ubicación en el Municipio



Situación del Tramo en el camino



CÓDIGO INV.	DENOMINACIÓN DEL CAMINO	TRAMO
54		54_Tramo 2

TITULARIDAD	Ayuntamiento de Belalcázar
-------------	----------------------------

COTITULARIDAD	OCUPACIÓN
:	Usurpado

REFERENCIA CATASTRAL	VÍA CON LA QUE COINCIDE
14008A06409013	

PARAJE

OBSERVACIONES
Al inicio del tramo hay un portón con candado.

LONGITUD DEL TRAMO (m)	459.09
------------------------	--------

PENDIENTE DEL TRAMO (%)	-5.27
-------------------------	-------

ANCHURA DEL TRAMO (m)	0
-----------------------	---

TRAMO : COORDENADAS ETRS89.UTM-30N				
P.K.	X	Y	Cota	

● Inicio	936.48	308092,16	4275417,78	430,77
● Final	477.39	308160,61	4274978,17	454,97

TIPO DE TRANSITABILIDAD

PE : PEATONES

TIPO DE PAVIMENTACIÓN

TI : TERRENO NATURAL

ESTADO DEL FIRME	ESTADO DE LA SEÑALIZACIÓN
-------------------------	----------------------------------

N : NO EXISTE	N : NO EXISTE
---------------	---------------

ESTADO DRENAJE TRANSVERSAL	ESTADO DRENAJE LONGITUDINAL
-----------------------------------	------------------------------------

N : NO EXISTE	N : NO EXISTE
---------------	---------------



INVENTARIO MUNICIPAL DE CAMINOS RURALES
 ILTMO. AYUNTAMIENTO DE BELALCÁZAR
 (Córdoba)

FICHA TÉCNICA

Camino del Molino

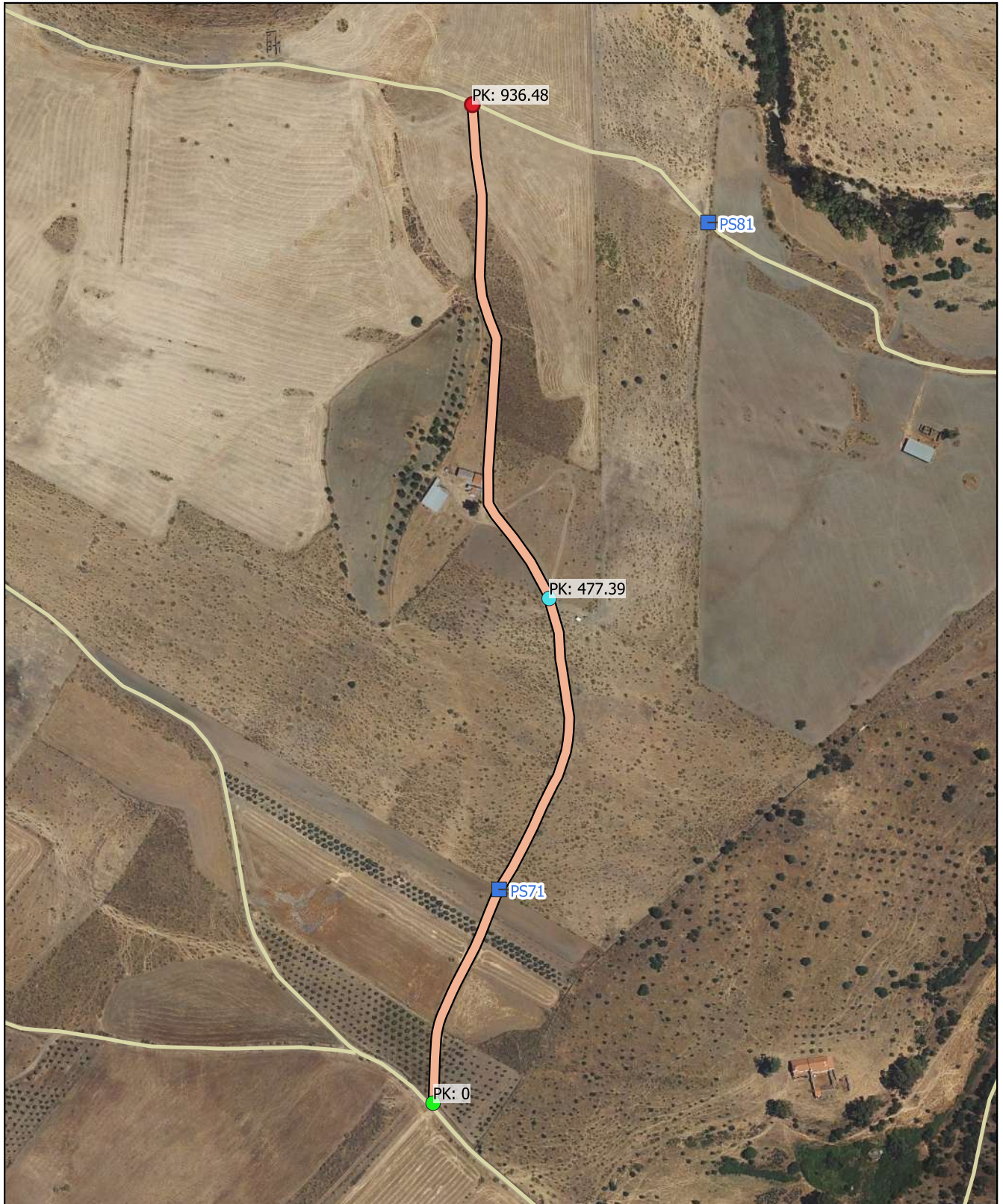
NÚMERO DE INVENTARIO


54

54_Tramo 2



febrero 2023

CÓDIGO INV.	DENOMINACIÓN DEL CAMINO
54	







 Eje de Camino

PK Eje Camino

-  FINAL DEL CAMINO
-  INICIO DEL CAMINO

Puntos_I-F_de_tramos

-  INICIO DE CAMINO
-  INICIO DE TRAMO
-  Senalización
-  Puntos Singulares



Diputación de Córdoba
Delegación de Infraestructuras Rurales



**INVENTARIO MUNICIPAL
DE CAMINOS RURALES**

ILTMO. AYUNTAMIENTO DE
BELALCÁZAR
(Córdoba)

SEÑALIZACIÓN

Identificador	Tipo	Código	Denominación	Estado	Coordenada X	Coordenada Y
---------------	------	--------	--------------	--------	--------------	--------------

CÓDIGO INV.	DENOMINACIÓN DEL CAMINO
54	

REPORTAJE FOTOGRÁFICO

	X	Y
● Punto Inicial	308057,19	4274528,77

	X	Y
● Punto Final	308092,16	4275417,78



Inicio de tramo: 54_Tramo 2

(54 → Camino del Molino)



PK: 477.39

Coordenadas → X: 308160.61; Y: 4274978.17



Inicio de tramo: 54_Tramo 1

(54 → Camino del Molino)



PK: 0

Coordenadas → X: 308057.19; Y: 4274528.77





PS71: OTRO → (Portones)


(54 - Camino del Molino)



. · ||| (.)

Coordenadas → X: 308116.05 ; Y: 4274719.03 · ||| Estado: REGULAR

Observaciones: Se pueden abrir.



CÓDIGO INV.	DENOMINACIÓN DEL CAMINO
55	

NOMBRE POPULAR U OTROS NOMBRES

TITULARIDAD	OTRAS TITULARIDADES
Ayuntamiento de Belalcázar	

USO PRINCIPAL	USO SECUNDARIO
AGROGANADERO	

PARAJES O PARTIDOS RURALES QUE ATRAVIESA
NULL

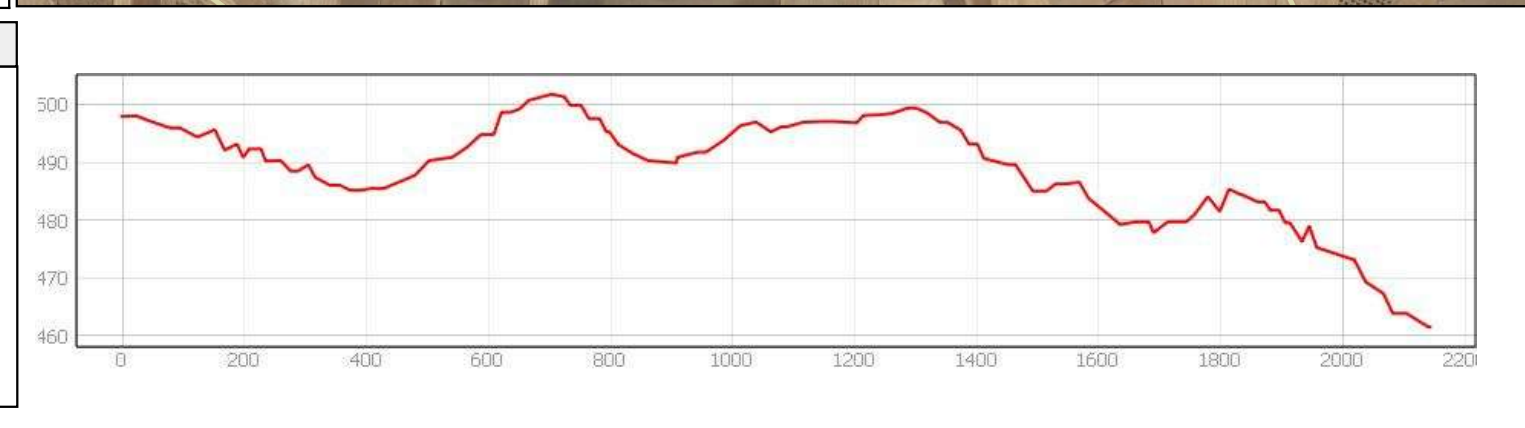
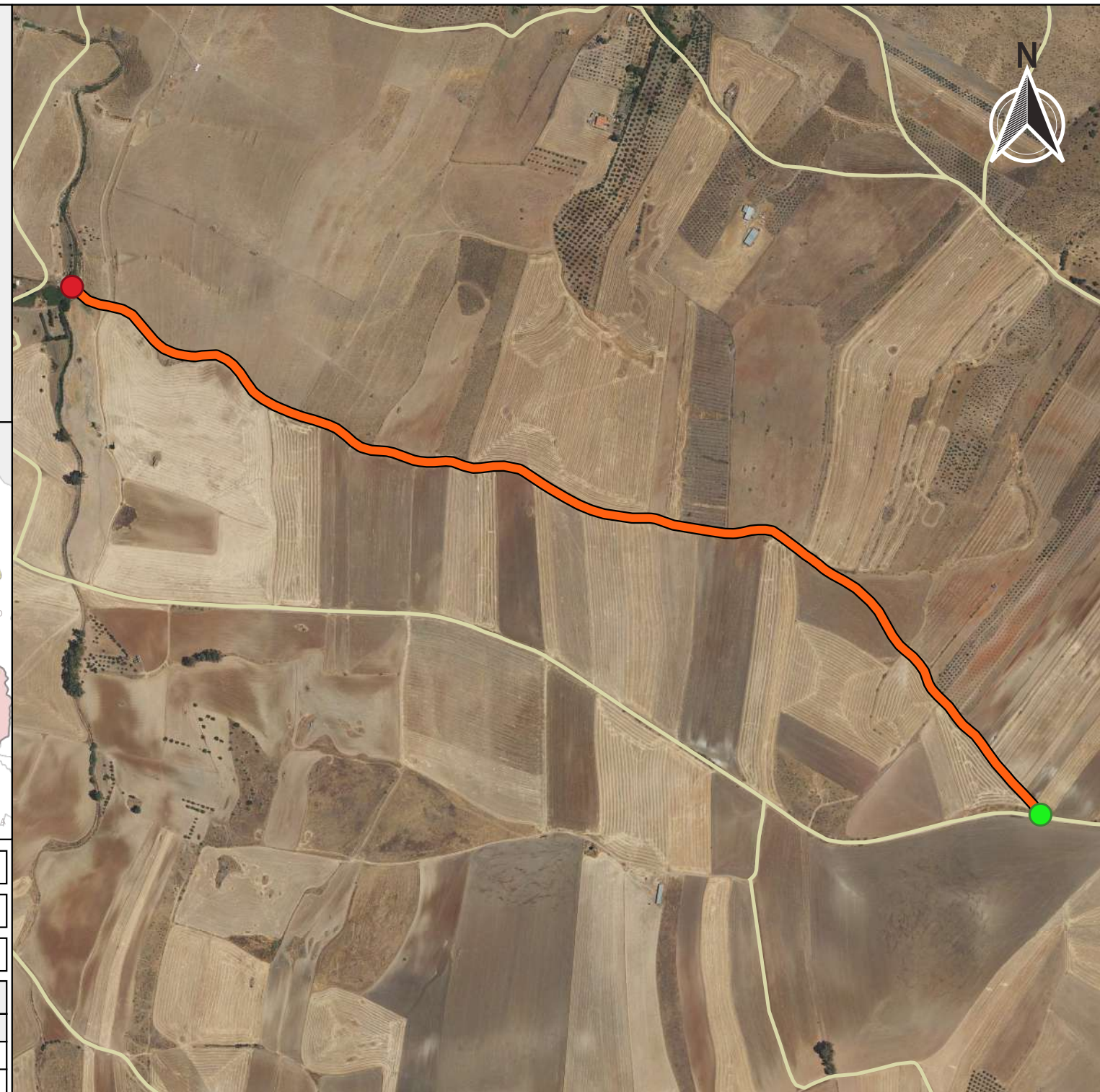
TRAMIFICACIÓN			
PK Inicial	PK Final	Denominación del Tramo	Referencia Catastral
0	987,32	55_Tramo 1	14008A06309016
987,32	2144,2	55_Tramo 2	14008A06309016

DESCRIPCIÓN
NULL



LONGITUD TOTAL (m)	2144	
ANCH. MEDIA FÍSICA (m)	4.5	
SUPERFICIE TOTAL (m²)	10104.08	
COORDENADAS ETRS89.UTM-30N		
inicio_o_fin	X	Y
● Punto Inicial	308161,38	4273406,02
● Punto Final	306385,32	4274373,83

OBSERVACIONES
NULL

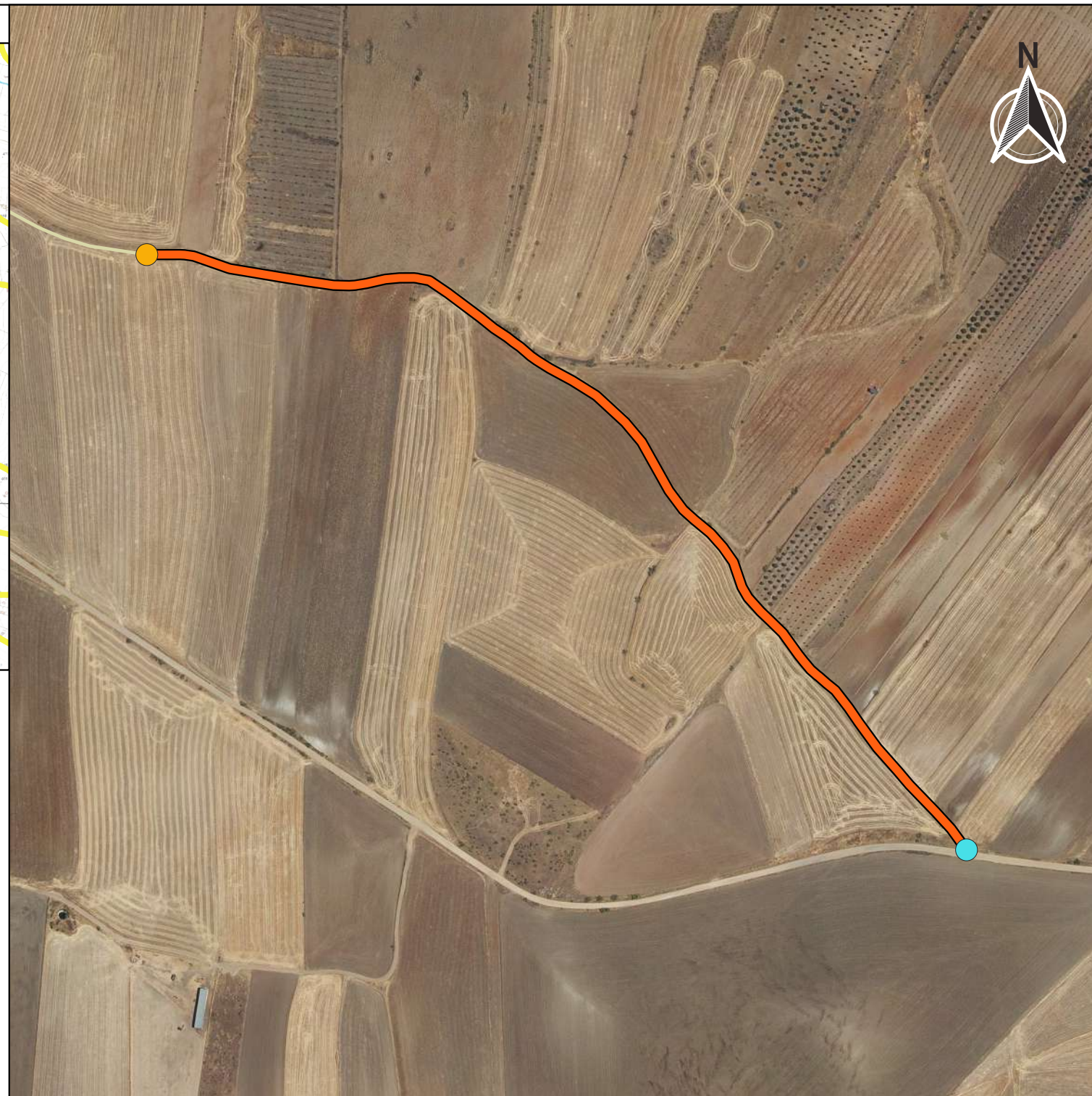
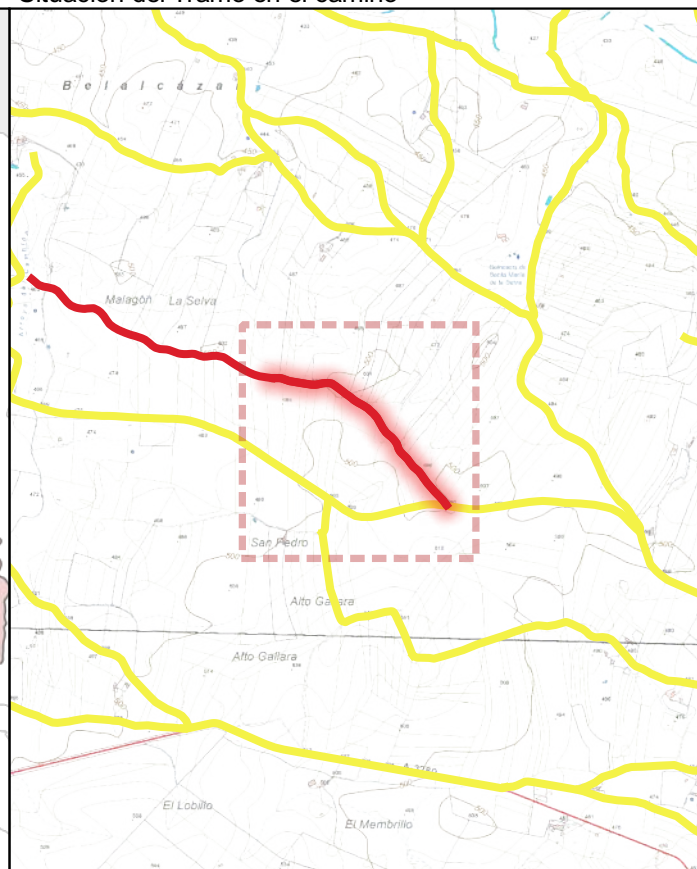




Ubicación en el Municipio



Situación del Tramo en el camino



CÓDIGO INV.	DENOMINACIÓN DEL CAMINO	TRAMO
55		55_Tramo 1

TITULARIDAD	Ayuntamiento de Belalcázar
-------------	----------------------------

COTITULARIDAD	:	OCUPACIÓN	
---------------	---	-----------	--

REFERENCIA CATASTRAL	VÍA CON LA QUE COINCIDE
14008A06309016	

PARAJE	
--------	--

OBSERVACIONES	NULL
---------------	------

LONGITUD DEL TRAMO (m)	987.32
------------------------	--------

PENDIENTE DEL TRAMO (%)	-0.41
-------------------------	-------

ANCHURA DEL TRAMO (m)	3.5
-----------------------	-----

TRAMO : COORDENADAS ETRS89.UTM-30N				
P.K.	X	Y	Cota	

● Inicio	0	308161,38	4273406,02	497,93
● Final	987.32	307412,68	4273949,67	493,85

TIPO DE TRANSITABILIDAD	MA : MAQUINARIA AGRÍCOLA
-------------------------	--------------------------

TIPO DE PAVIMENTACIÓN	TI : TERRENO NATURAL
-----------------------	----------------------

ESTADO DEL FIRME	ESTADO DE LA SEÑALIZACIÓN
------------------	---------------------------

B : BUENO	N : NO EXISTE
-----------	---------------

ESTADO DRENAJE TRANSVERSAL	ESTADO DRENAJE LONGITUDINAL
----------------------------	-----------------------------

N : NO EXISTE	N : NO EXISTE
---------------	---------------



INVENTARIO MUNICIPAL DE CAMINOS RURALES
 ILTMO. AYUNTAMIENTO DE BELALCÁZAR
 (Córdoba)

FICHA TÉCNICA

Camino del Olivito

NÚMERO DE INVENTARIO

55

55_Tramo 1

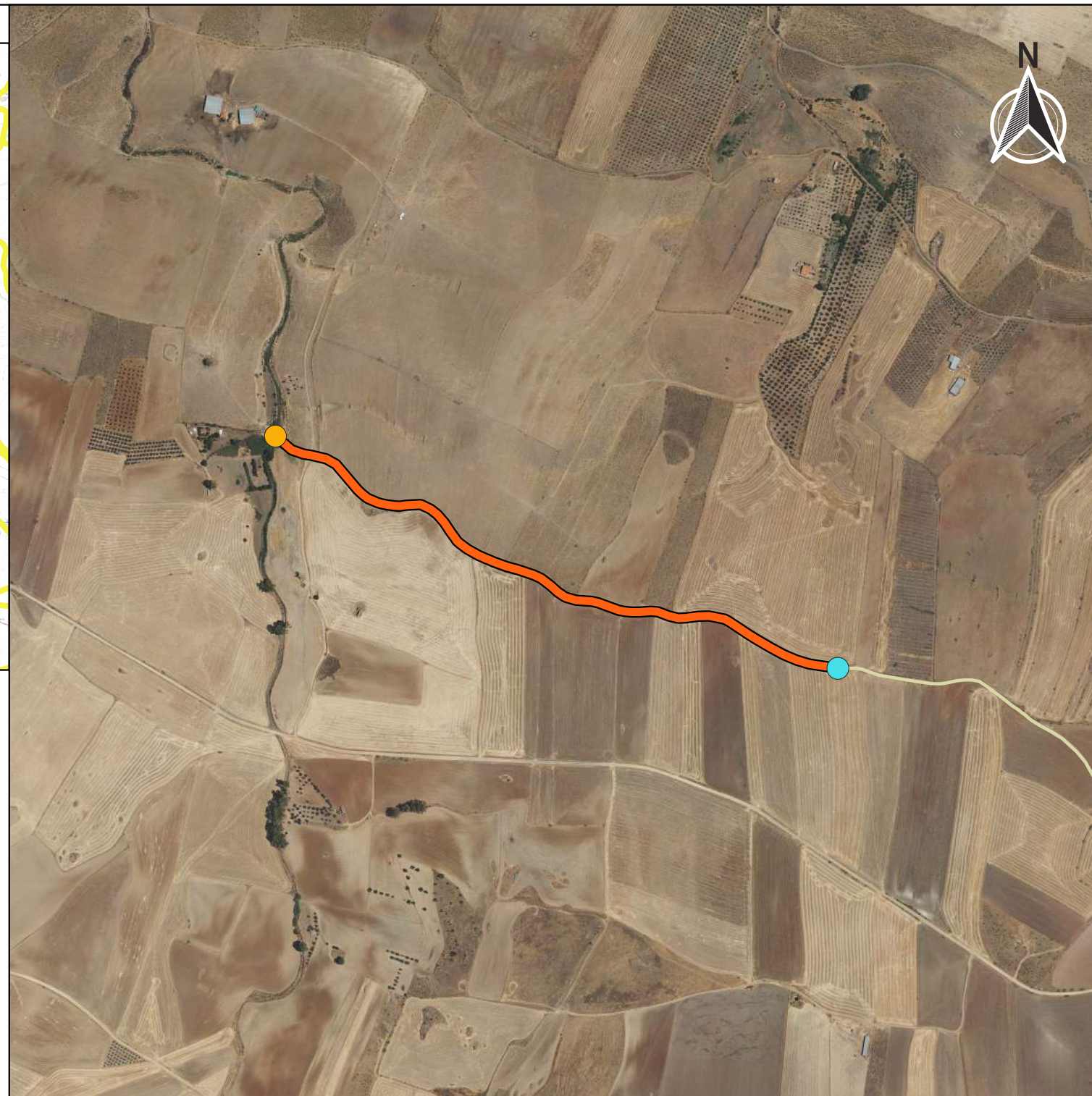
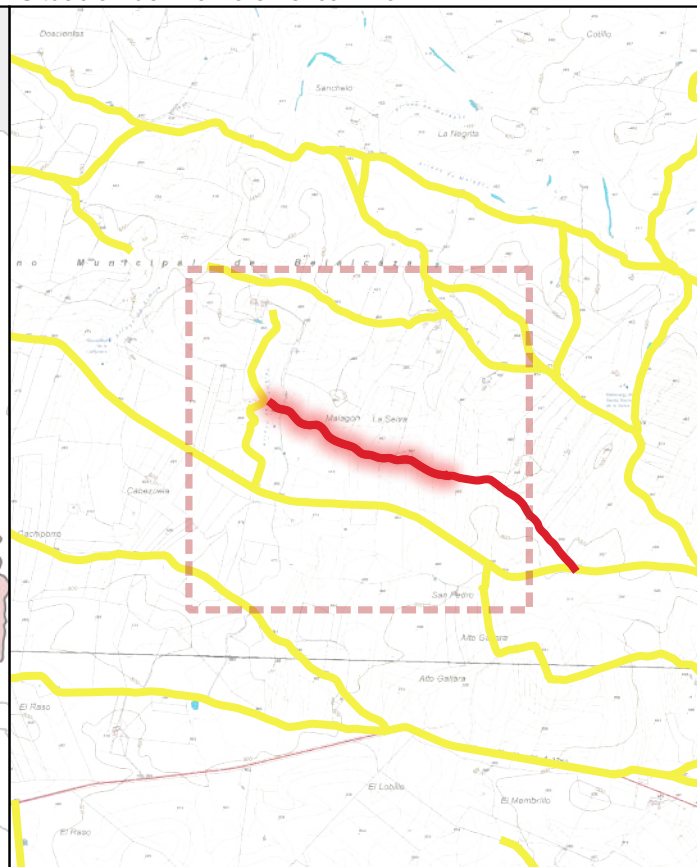
febrero 2023



Ubicación en el Municipio



Situación del Tramo en el camino



CÓDIGO INV.	DENOMINACIÓN DEL CAMINO	TRAMO
55		55_Tramo 2

TITULARIDAD	Ayuntamiento de Belalcázar
-------------	----------------------------

COTITULARIDAD	:	OCUPACIÓN	Usurpado
---------------	---	-----------	----------

REFERENCIA CATASTRAL	VÍA CON LA QUE COINCIDE
14008A06309016	

PARAJE

OBSERVACIONES
NULL

LONGITUD DEL TRAMO (m)	1156.88
------------------------	---------

PENDIENTE DEL TRAMO (%)	-2.8
-------------------------	------

ANCHURA DEL TRAMO (m)	0
-----------------------	---

TRAMO : COORDENADAS ETRS89.UTM-30N				
P.K.	X	Y	Cota	
● Inicio	987.32	307412,68	4273949,67	493,85
● Final	2144.2	306385,32	4274373,83	461,51

TIPO DE TRANSITABILIDAD

PE : PEATONES

TIPO DE PAVIMENTACIÓN

TI : TERRENO NATURAL

ESTADO DEL FIRME	ESTADO DE LA SEÑALIZACIÓN
N : NO EXISTE	N : NO EXISTE

ESTADO DRENAJE TRANSVERSAL	ESTADO DRENAJE LONGITUDINAL
N : NO EXISTE	N : NO EXISTE

N : NO EXISTE	N : NO EXISTE
---------------	---------------



INVENTARIO MUNICIPAL DE CAMINOS RURALES
 ILTMO. AYUNTAMIENTO DE BELALCÁZAR
 (Córdoba)

FICHA TÉCNICA

Camino del Olivito

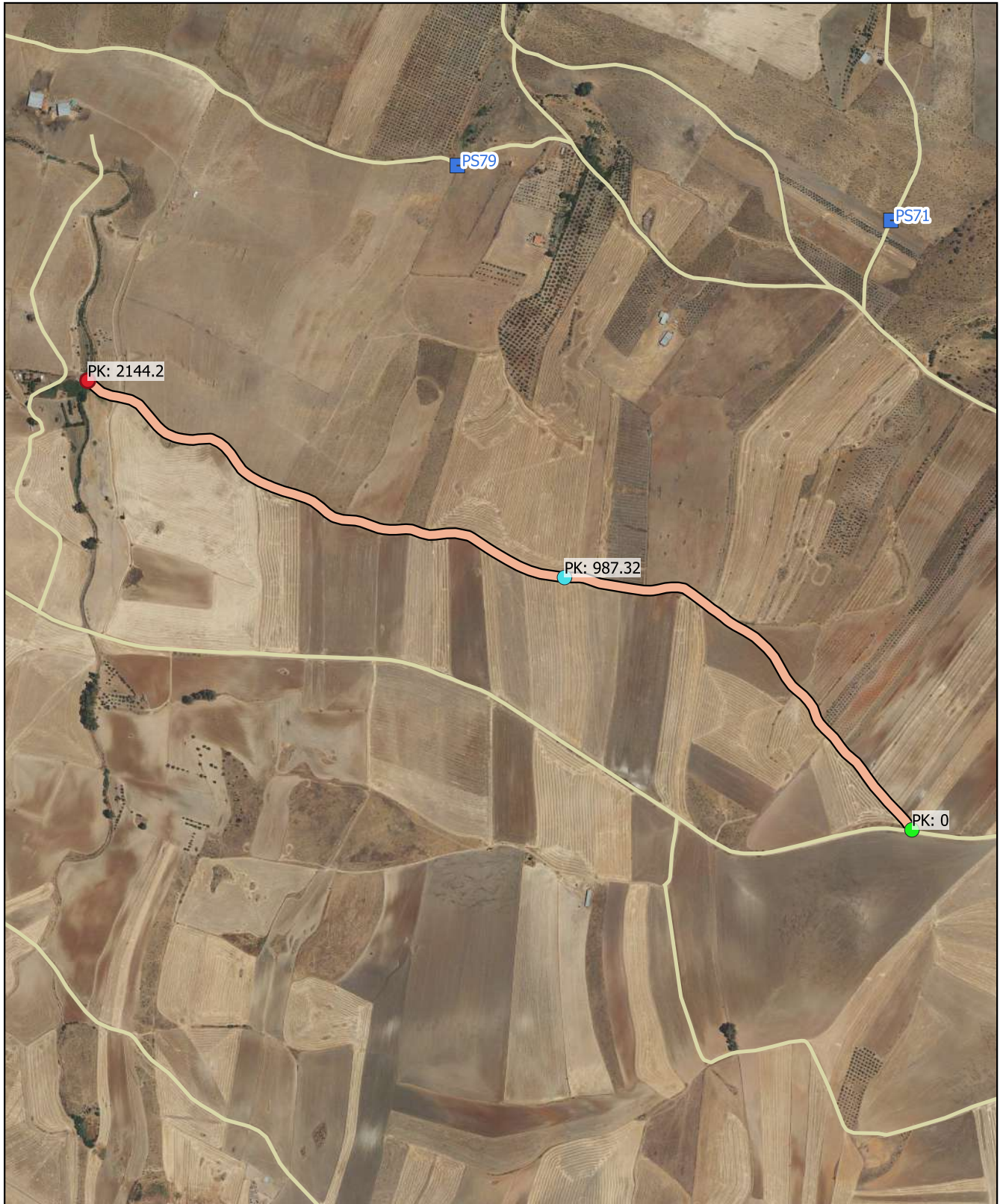
NÚMERO DE INVENTARIO

55

55_Tramo 2

febrero 2023

CÓDIGO INV.	DENOMINACIÓN DEL CAMINO
55	



Eje de Camino

PK Eje Camino

- FINAL DEL CAMINO
- INICIO DEL CAMINO

Puntos_I-F_de_tramos

- INICIO DE CAMINO
- INICIO DE TRAMO
- Senalización
- Puntos Singulares



Diputación de Córdoba
Delegación de Infraestructuras Rurales



INVENTARIO MUNICIPAL DE CAMINOS RURALES

ILTMO. AYUNTAMIENTO DE BELALCÁZAR (Córdoba)

SEÑALIZACIÓN

Identificador	Tipo	Código	Denominación	Estado	Coordenada X	Coordenada Y
---------------	------	--------	--------------	--------	--------------	--------------

CÓDIGO INV.	DENOMINACIÓN DEL CAMINO
55	

REPORTAJE FOTOGRÁFICO

●		X	Y
Punto Inicial	308161,38	4273406,02	

●		X	Y
Punto Final	306385,32	4274373,83	




Inicio de tramo: 55_Tramo 1

(55 → Camino del Olivito)



PK: 0

Coordenadas → X: 308161.38; Y: 4273406.02




Inicio de tramo: 55_Tramo 2

(55 → Camino del Olivito)



PK: 987.32

Coordenadas → X: 307412.68; Y: 4273949.67





CÓDIGO INV.	DENOMINACIÓN DEL CAMINO
56	

NOMBRE POPULAR U OTROS NOMBRES

TITULARIDAD	OTRAS TITULARIDADES
Ayuntamiento de Belalcázar	

USO PRINCIPAL	USO SECUNDARIO
AGROGANADERO	

PARAJES O PARTIDOS RURALES QUE ATRAVIESA
NULL

TRAMIFICACIÓN			
PK Inicial	PK Final	Denominación del Tramo	Referencia Catastral
0	139,69	56_Tramo 1	14008A04409010
139,69	703,6	56_Tramo 2	14008A04409010

DESCRIPCIÓN	LONGITUD TOTAL (m)	703
NULL	ANCH. MEDIA FÍSICA (m)	4
	SUPERFICIE TOTAL (m²)	2825.02

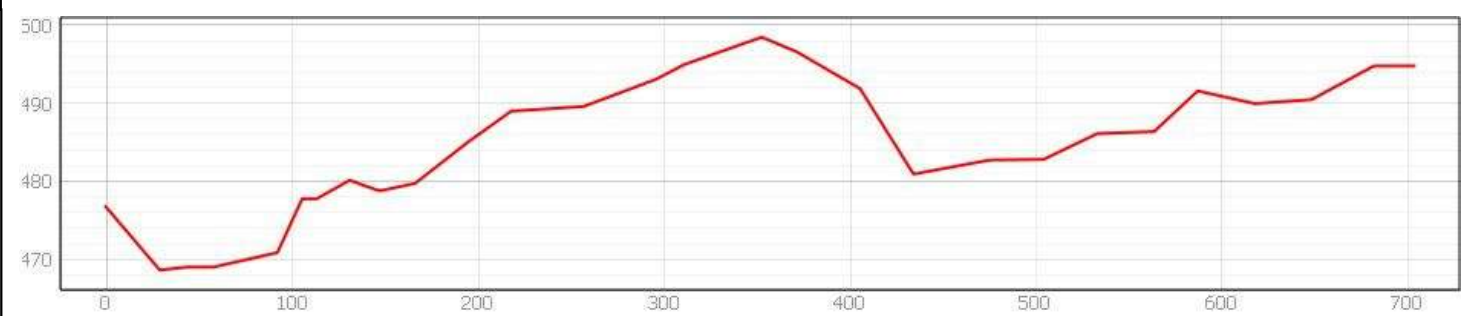


PROVINCIA DE CÓRDOBA



COORDENADAS ETRS89.UTM-30N		
inicio_o_fin	X	Y
● Punto Inicial	311470,58	4272411,93
● Punto Final	311560,48	4272936,82

OBSERVACIONES
NULL



INVENTARIO MUNICIPAL DE CAMINOS RURALES
 ILTMO. AYUNTAMIENTO DE BELALCÁZAR (Córdoba)

FICHA TÉCNICA

Cañada de los Pinos

NÚMERO DE INVENTARIO
56

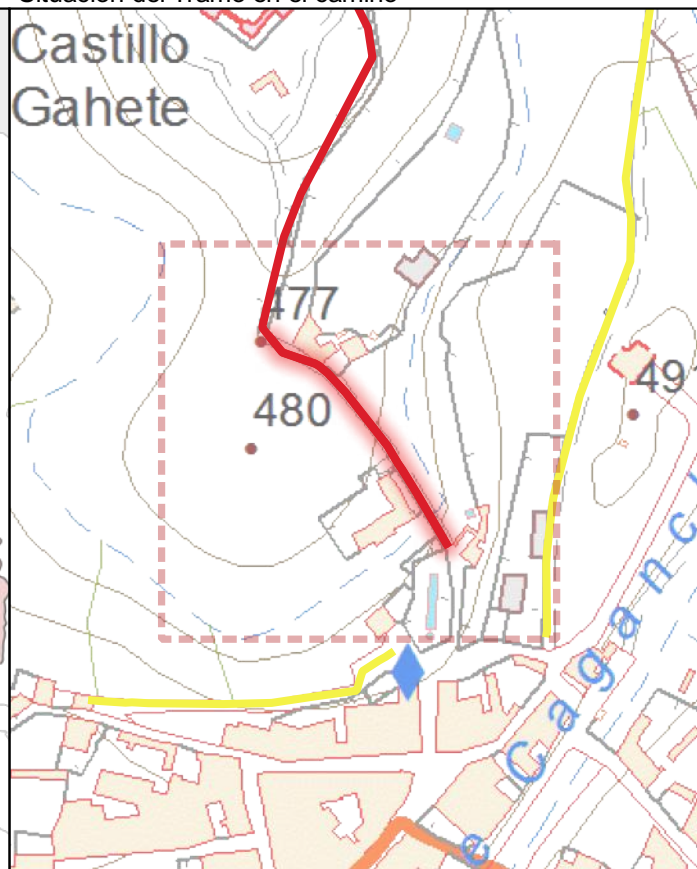
DATOS GENERALES DEL CAMINO
 febrero 2023



Ubicación en el Municipio



Situación del Tramo en el camino



CÓDIGO INV.	DENOMINACIÓN DEL CAMINO	TRAMO
56		56_Tramo 1

TITULARIDAD	Ayuntamiento de Belalcázar
-------------	----------------------------

COTITULARIDAD	OCUPACIÓN
:	

REFERENCIA CATASTRAL	VÍA CON LA QUE COINCIDE
14008A04409010	

PARAJE

OBSERVACIONES
El tramo comienza en un puente. Tiene alumbrado público. Está empedrado.

LONGITUD DEL TRAMO (m)	139.69
------------------------	--------

PENDIENTE DEL TRAMO (%)	1.48
-------------------------	------

ANCHURA DEL TRAMO (m)	3.5
-----------------------	-----

TRAMO : COORDENADAS ETRS89.UTM-30N				
P.K.	X	Y	Cota	
● Inicio	0	311470,58	4272411,93	476,75
● Final	139.69	311382,05	4272515,45	478,82

TIPO DE TRANSITABILIDAD

PE : PEATONES

TIPO DE PAVIMENTACIÓN

OT : OTROS

ESTADO DEL FIRME	ESTADO DE LA SEÑALIZACIÓN
------------------	---------------------------

B : BUENO	N : NO EXISTE
-----------	---------------

ESTADO DRENAJE TRANSVERSAL	ESTADO DRENAJE LONGITUDINAL
----------------------------	-----------------------------

B : BUENO	N : NO EXISTE
-----------	---------------



INVENTARIO MUNICIPAL DE CAMINOS RURALES
 ILTMO. AYUNTAMIENTO DE BELALCÁZAR
 (Córdoba)

FICHA TÉCNICA

Cañada de los Pinos

NÚMERO DE INVENTARIO

56

56_Tramo 1

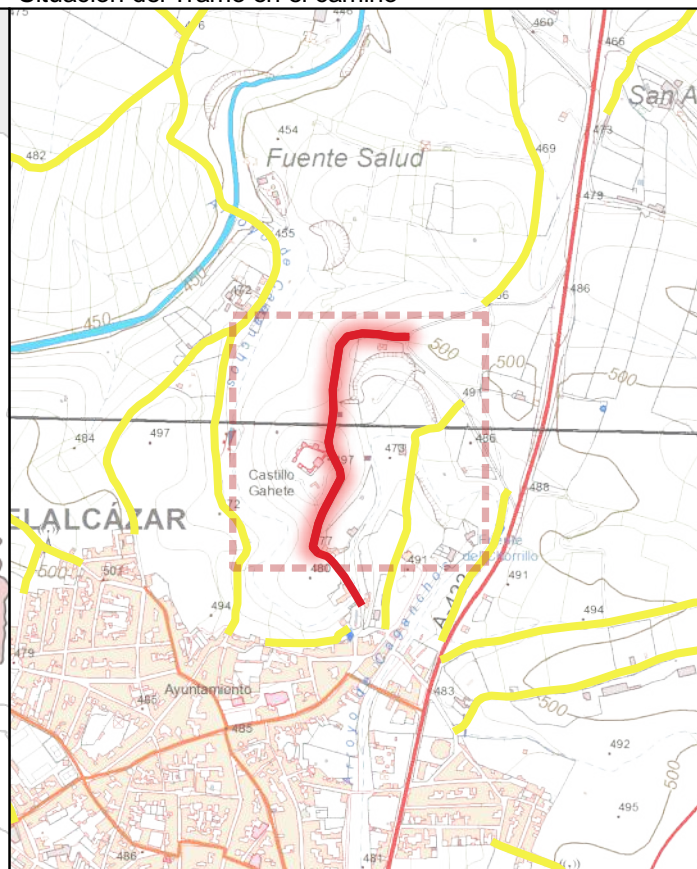
febrero 2023



Ubicación en el Municipio



Situación del Tramo en el camino



CÓDIGO INV.	DENOMINACIÓN DEL CAMINO	TRAMO
56		56_Tramo 2

TITULARIDAD	Ayuntamiento de Belalcázar
-------------	----------------------------

COTITULARIDAD	:	OCUPACIÓN	
---------------	---	-----------	--

REFERENCIA CATASTRAL	VÍA CON LA QUE COINCIDE
14008A04409010	

PARAJE	
--------	--

OBSERVACIONES
El tramo comienza en un puente. Tiene alumbrado público. Está empedrado.

LONGITUD DEL TRAMO (m)	563.91
------------------------	--------

PENDIENTE DEL TRAMO (%)	2.83
-------------------------	------

ANCHURA DEL TRAMO (m)	2.5
-----------------------	-----

TRAMO : COORDENADAS ETRS89.UTM-30N				
P.K.	X	Y	Cota	

● Inicio	139.69	311382,05	4272515,45	478,82
● Final	703.6	311560,48	4272936,82	494,76

TIPO DE TRANSITABILIDAD

PE : PEATONES

TIPO DE PAVIMENTACIÓN

TI : TERRENO NATURAL

ESTADO DEL FIRME	ESTADO DE LA SEÑALIZACIÓN
B : BUENO	N : NO EXISTE

ESTADO DRENAJE TRANSVERSAL	ESTADO DRENAJE LONGITUDINAL
N : NO EXISTE	N : NO EXISTE



INVENTARIO MUNICIPAL DE CAMINOS RURALES
 ILTMO. AYUNTAMIENTO DE BELALCÁZAR
 (Córdoba)

FICHA TÉCNICA

Cañada de los Pinos

NÚMERO DE INVENTARIO


56

56_Tramo 2



febrero 2023

CÓDIGO INV.	DENOMINACIÓN DEL CAMINO
56	







 Eje de Camino

PK Eje Camino

-  FINAL DEL CAMINO
-  INICIO DEL CAMINO

Puntos_I-F_de_tramos

-  INICIO DE CAMINO
-  INICIO DE TRAMO
-  Senalización
-  Puntos Singulares



Diputación de Córdoba
Delegación de Infraestructuras Rurales



**INVENTARIO MUNICIPAL
DE CAMINOS RURALES**

ILTMO. AYUNTAMIENTO DE
BELALCÁZAR
(Córdoba)

SEÑALIZACIÓN

Identificador	Tipo	Código	Denominación	Estado	Coordenada X	Coordenada Y
---------------	------	--------	--------------	--------	--------------	--------------

CÓDIGO INV.	DENOMINACIÓN DEL CAMINO
56	

REPORTAJE FOTOGRÁFICO

	X	Y
● Punto Inicial	311470,58	4272411,93

	X	Y
● Punto Final	311560,48	4272936,82



Inicio de tramo: 56_Tramo 1

(56 → Cañada de los Pinos)



PK: 0

Coordenadas → X: 311470.58; Y: 4272411.93



Inicio de tramo: 56_Tramo 2

(56 → Cañada de los Pinos)



PK: 139.69

Coordenadas → X: 311382.05; Y: 4272515.45



PS72: FUENTE (.)


(56 - Cañada de los Pinos)



. · |||| (Fuente del Pilar.)

Coordenadas → X: 311466.05 ; Y: 4272403.79 · |||| Estado: BUENO

Observaciones: .



PS73: OTRO → (Lavadero público.)


(56 - Cañada de los Pinos)



. · |||| (.)

Coordenadas → X: 311472.62 ; Y: 4272412.3 · |||| Estado: BUENO

Observaciones: .



PS74: OTRO → (Castillo de los Sotomayor y Zúñiga)

(56 - Cañada de los Pinos)



. · |||| (.)

Coordenadas → X: 311405.59 ; Y: 4272712.76 · |||| Estado: BUENO

Observaciones: .



CÓDIGO INV.	DENOMINACIÓN DEL CAMINO
57	Cañada de los Pinos

NOMBRE POPULAR U OTROS NOMBRES

TITULARIDAD	OTRAS TITULARIDADES
Ayuntamiento de Belalcázar	

USO PRINCIPAL	USO SECUNDARIO
AGROGANADERO	

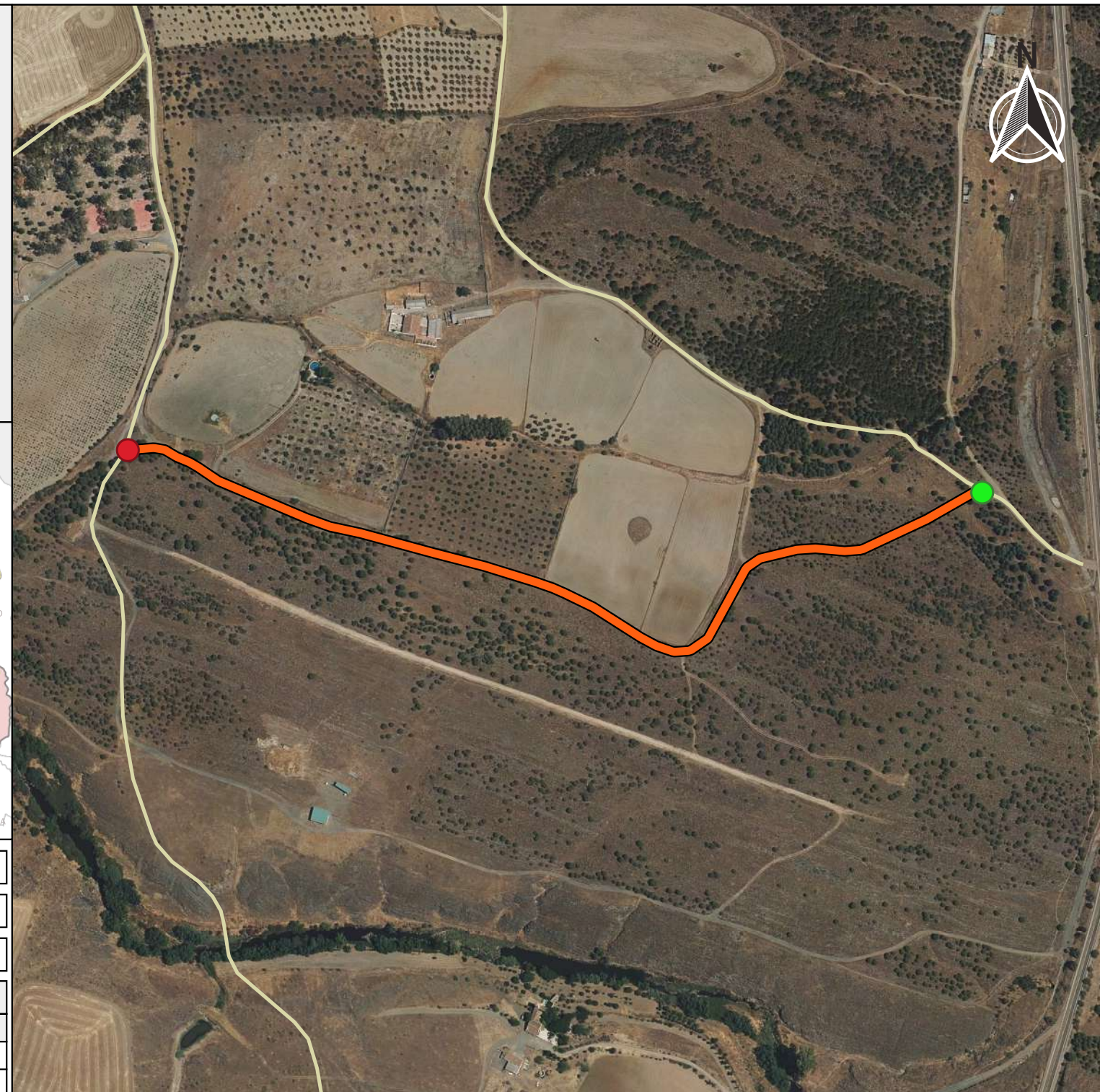
PARAJES O PARTIDOS RURALES QUE ATRAVIESA
NULL

TRAMIFICACIÓN			
PK Inicial	PK Final	Denominación del Tramo	Referencia Catastral
0	880,42	57_Tramo único	14008A04109039

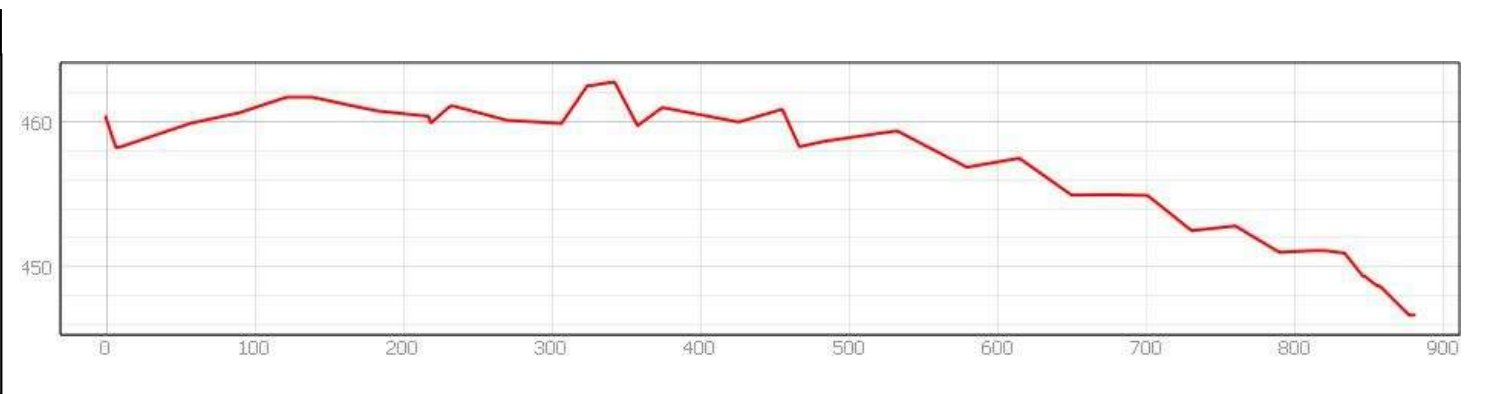
DESCRIPCIÓN
NULL



LONGITUD TOTAL (m)	880
ANCH. MEDIA FÍSICA (m)	4.5
SUPERFICIE TOTAL (m²)	3850.2
COORDENADAS ETRS89.UTM-30N	
inicio_o_fin	X Y
● Punto Inicial	312041,12 4274754,16
● Punto Final	311257,74 4274793,01



OBSERVACIONES
NULL

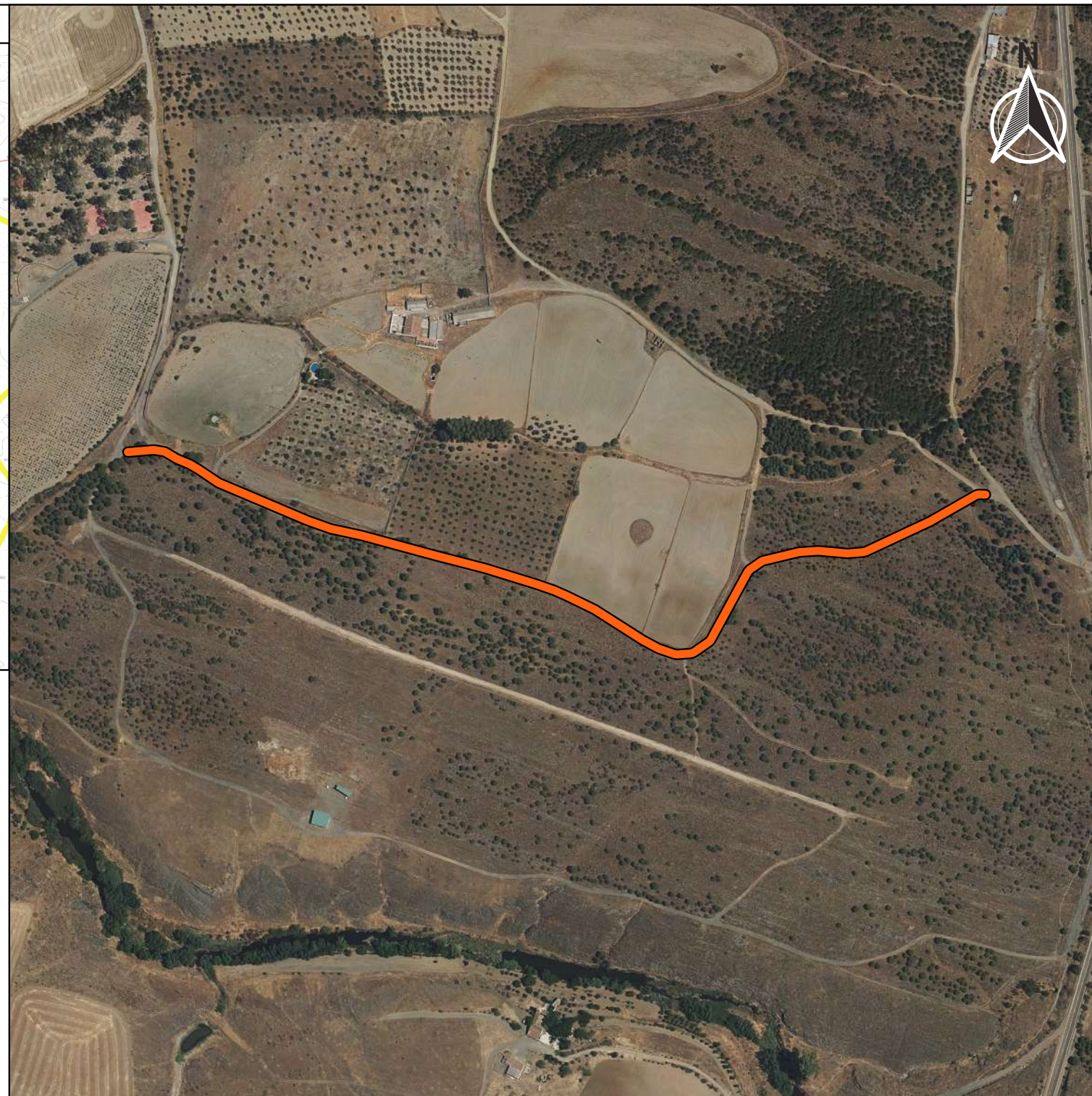
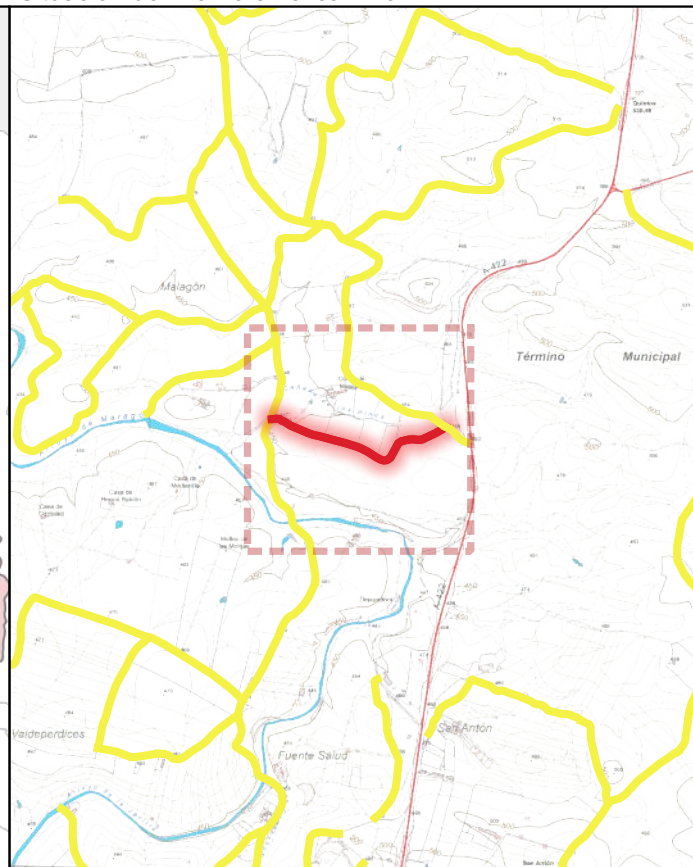




Ubicación en el Municipio



Situación del Tramo en el camino



CÓDIGO INV.	DENOMINACIÓN DEL CAMINO	TRAMO
57	Cañada de los Pinos	57_Tramo único

TITULARIDAD	Ayuntamiento de Belalcázar
-------------	----------------------------

COTITULARIDAD	:	OCUPACIÓN	
---------------	---	-----------	--

REFERENCIA CATASTRAL	VÍA CON LA QUE COINCIDE
14008A04109039	

PARAJE	
--------	--

OBSERVACIONES
Los últimos 15 metros no se encuentran asfaltados.

LONGITUD DEL TRAMO (m)	880.42	TIPO DE TRANSITABILIDAD	AU : AUTOMÓVILES			
PENDIENTE DEL TRAMO (%)	-1.56	TIPO DE PAVIMENTACIÓN	MB : MEZCLA BITUMINOSA			
ANCHURA DEL TRAMO (m)	7	ESTADO DEL FIRME	B : BUENO			
TRAMO : COORDENADAS ETRS89.UTM-30N		ESTADO DE LA SEÑALIZACIÓN	B : BUENO			
	P.K.	X	Y	Cota	ESTADO DRENAJE TRANSVERSAL	ESTADO DRENAJE LONGITUDINAL
● Inicio	880.42	311257,74	4274793,01	446,65	B : BUENO	R : REGULAR
● Final	0	312041,12	4274754,16	460,35		



INVENTARIO MUNICIPAL DE CAMINOS RURALES
 ILTMO. AYUNTAMIENTO DE BELALCÁZAR
 (Córdoba)

FICHA TÉCNICA

Cañada de los Pinos

NÚMERO DE INVENTARIO	57	57_Tramo único
		febrero 2023

CÓDIGO INV.	DENOMINACIÓN DEL CAMINO
57	Cañada de los Pinos



Eje de Camino

PK Eje Camino

- FINAL DEL CAMINO
- INICIO DEL CAMINO

Puntos_I-F_de_tramos

- INICIO DE CAMINO
- INICIO DE TRAMO
- Senalización
- Puntos Singulares



Diputación de Córdoba
Delegación de Infraestructuras Rurales



INVENTARIO MUNICIPAL DE CAMINOS RURALES

ILTMO. AYUNTAMIENTO DE BELALCÁZAR (Córdoba)

SEÑALIZACIÓN

Identificador	Tipo	Código	Denominación	Estado	Coordenada X	Coordenada Y
S19.	VERTICAL	P15b.	Advertencia: Badén.	BUENO	311875,54	4274704,93
S20.	VERTICAL	R301.	Límite de velocidad.	BUENO	311875,67	4274704,93
S21.	VERTICAL	P15b.	Badén.	BUENO	311859,94	4274697,89

CÓDIGO INV.	DENOMINACIÓN DEL CAMINO
57	Cañada de los Pinos

REPORTAJE FOTOGRÁFICO

	X	Y
● Punto Inicial	312041,12	4274754,16

	X	Y
● Punto Final	311257,74	4274793,01




Inicio de tramo: 57_Tramo nico

(57 → Cañada de los Pinos)



PK: 0

Coordenadas → X: 312041.12; Y: 4274754.16





PS75: DRENAJE TRANSVERSAL (.)

(57 - Cañada de los Pinos)



. · ||| (.)

Coordenadas → X: 311869.05 ; Y: 4274701.22 · ||| Estado: BUENO

Observaciones: .





CÓDIGO INV.	DENOMINACIÓN DEL CAMINO
58	

NOMBRE POPULAR U OTROS NOMBRES

TITULARIDAD	OTRAS TITULARIDADES
Ayuntamiento de Belalcázar	

USO PRINCIPAL	USO SECUNDARIO
AGROGANADERO	

PARAJES O PARTIDOS RURALES QUE ATRAVIESA
NULL

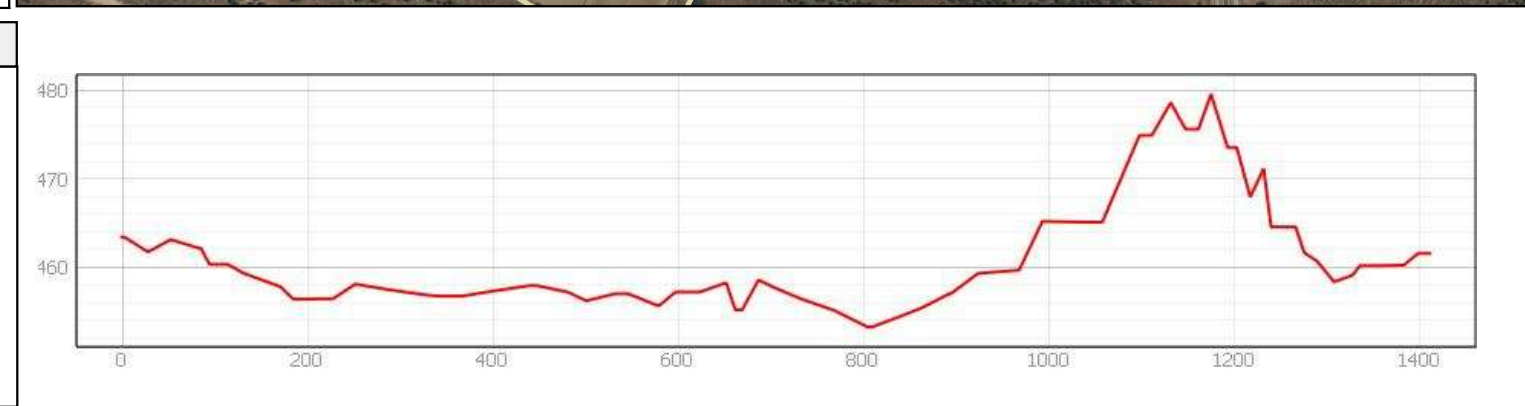
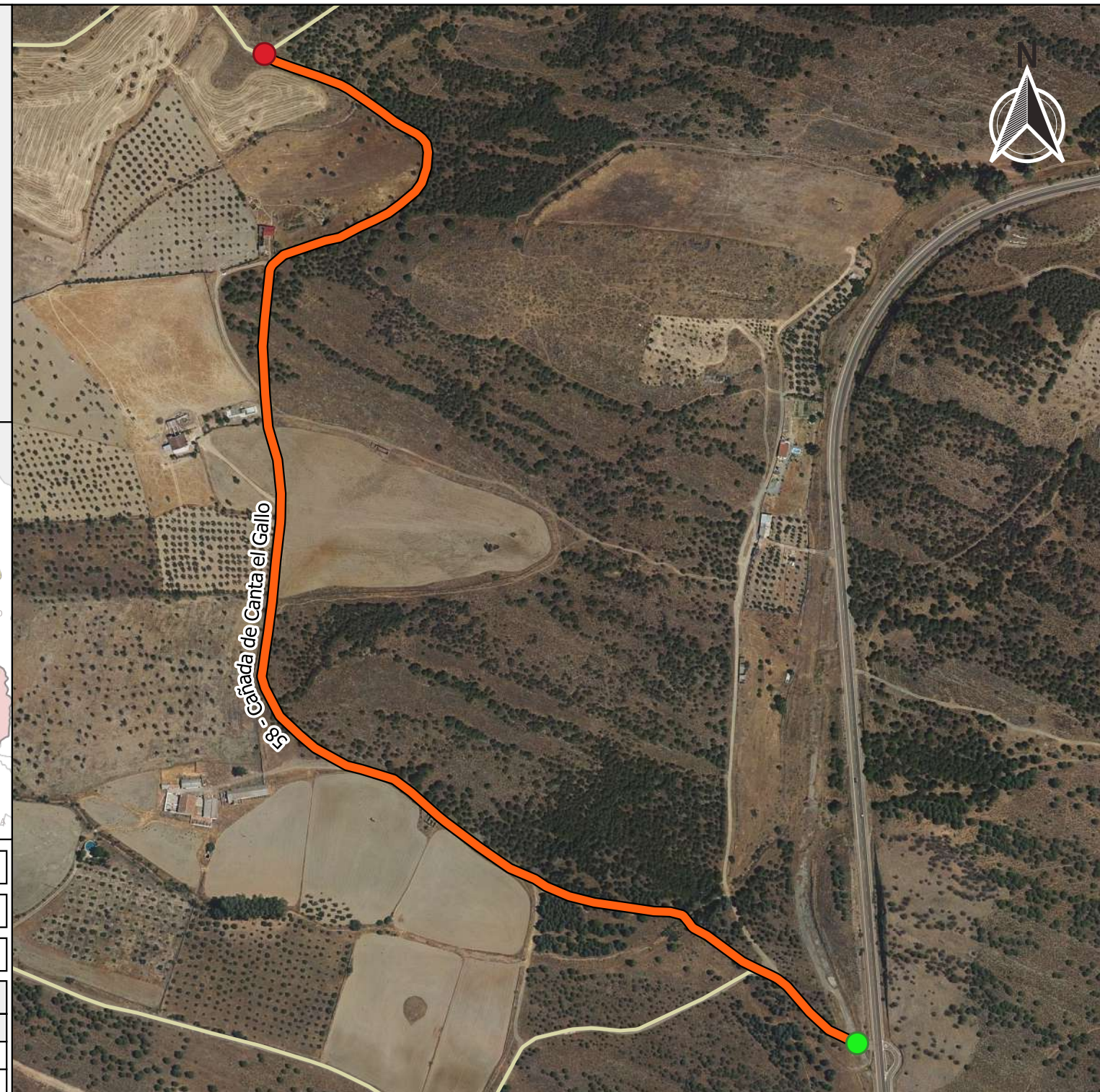
TRAMIFICACIÓN			
PK Inicial	PK Final	Denominación del Tramo	Referencia Catastral
0	116,69	58_Tramo 1	14008A04109043
116,69	1412,01	58_Tramo 2	14008A04109043, 14008A04109037, 14008A04109036, 14008A04109035

DESCRIPCIÓN
NULL



LONGITUD TOTAL (m)	1412	
ANCH. MEDIA FÍSICA (m)	4.5	
SUPERFICIE TOTAL (m²)	5369.04	
COORDENADAS ETRS89.UTM-30N		
inicio_o_fin	X	Y
● Punto Inicial	312132,1	4274688,75
● Punto Final	311588,58	4275595,71

OBSERVACIONES
NULL



INVENTARIO MUNICIPAL DE CAMINOS RURALES
 ILTMO. AYUNTAMIENTO DE BELALCÁZAR
 (Córdoba)

FICHA TÉCNICA

Cañada de Canta el Gallo

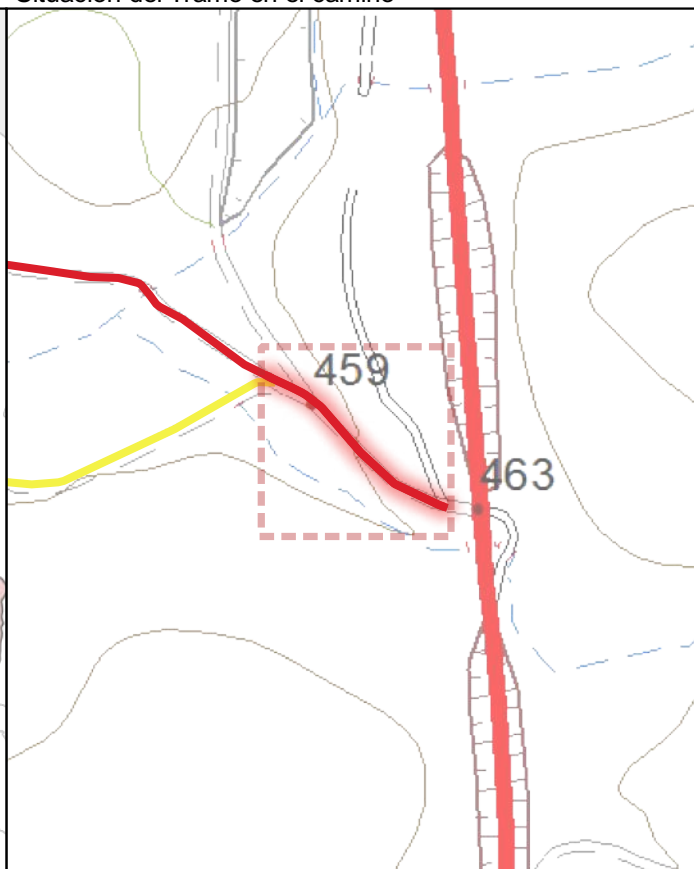
NÚMERO DE INVENTARIO
58

DATOS GENERALES DEL CAMINO
 febrero 2023



Ubicación en el Municipio

Situación del Tramo en el camino



CÓDIGO INV.	DENOMINACIÓN DEL CAMINO	TRAMO
58		58_Tramo 1

TITULARIDAD	Ayuntamiento de Belalcázar
-------------	----------------------------

COTITULARIDAD	OCUPACIÓN
:	

REFERENCIA CATASTRAL	VÍA CON LA QUE COINCIDE
14008A04109043	

PARAJE

OBSERVACIONES
NULL

LONGITUD DEL TRAMO (m)	116.69
------------------------	--------

PENDIENTE DEL TRAMO (%)	-2.65
-------------------------	-------

ANCHURA DEL TRAMO (m)	7
-----------------------	---

TRAMO : COORDENADAS ETRS89.UTM-30N				
P.K.	X	Y	Cota	

● Inicio	0	312132,1	4274688,75	463,44
● Final	116.69	312039,91	4274757,24	460,35

TIPO DE TRANSITABILIDAD

AU : AUTOMÓVILES

TIPO DE PAVIMENTACIÓN

MB : MEZCLA BITUMINOSA

ESTADO DEL FIRME	ESTADO DE LA SEÑALIZACIÓN
------------------	---------------------------

B : BUENO	B : BUENO
-----------	-----------

ESTADO DRENAJE TRANSVERSAL	ESTADO DRENAJE LONGITUDINAL
----------------------------	-----------------------------

N : NO EXISTE	N : NO EXISTE
---------------	---------------



INVENTARIO MUNICIPAL DE CAMINOS RURALES
 ILTMO. AYUNTAMIENTO DE BELALCÁZAR
 (Córdoba)

FICHA TÉCNICA

Cañada de Canta el Gallo

NÚMERO DE INVENTARIO

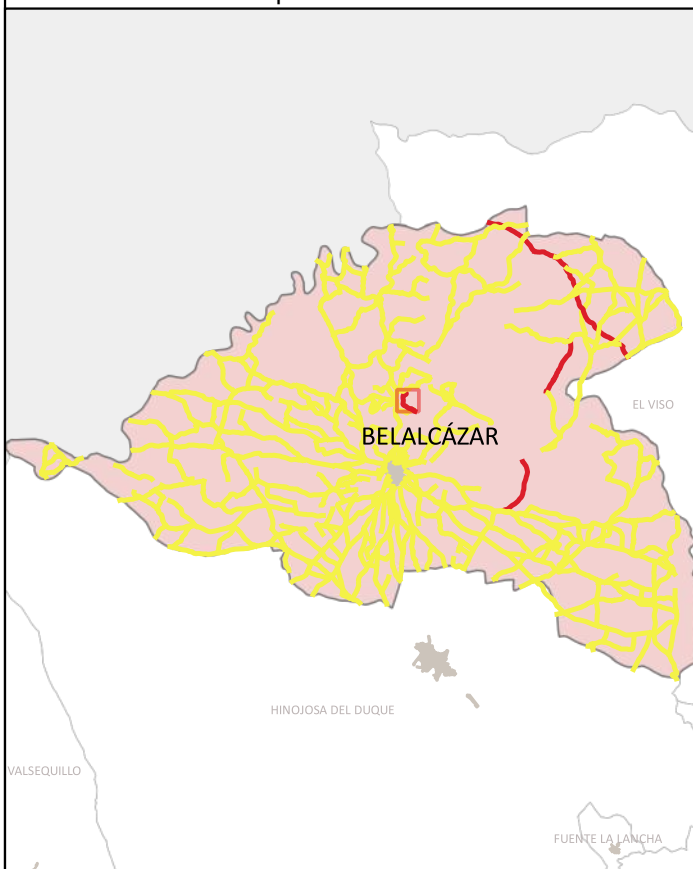
58

58_Tramo 1

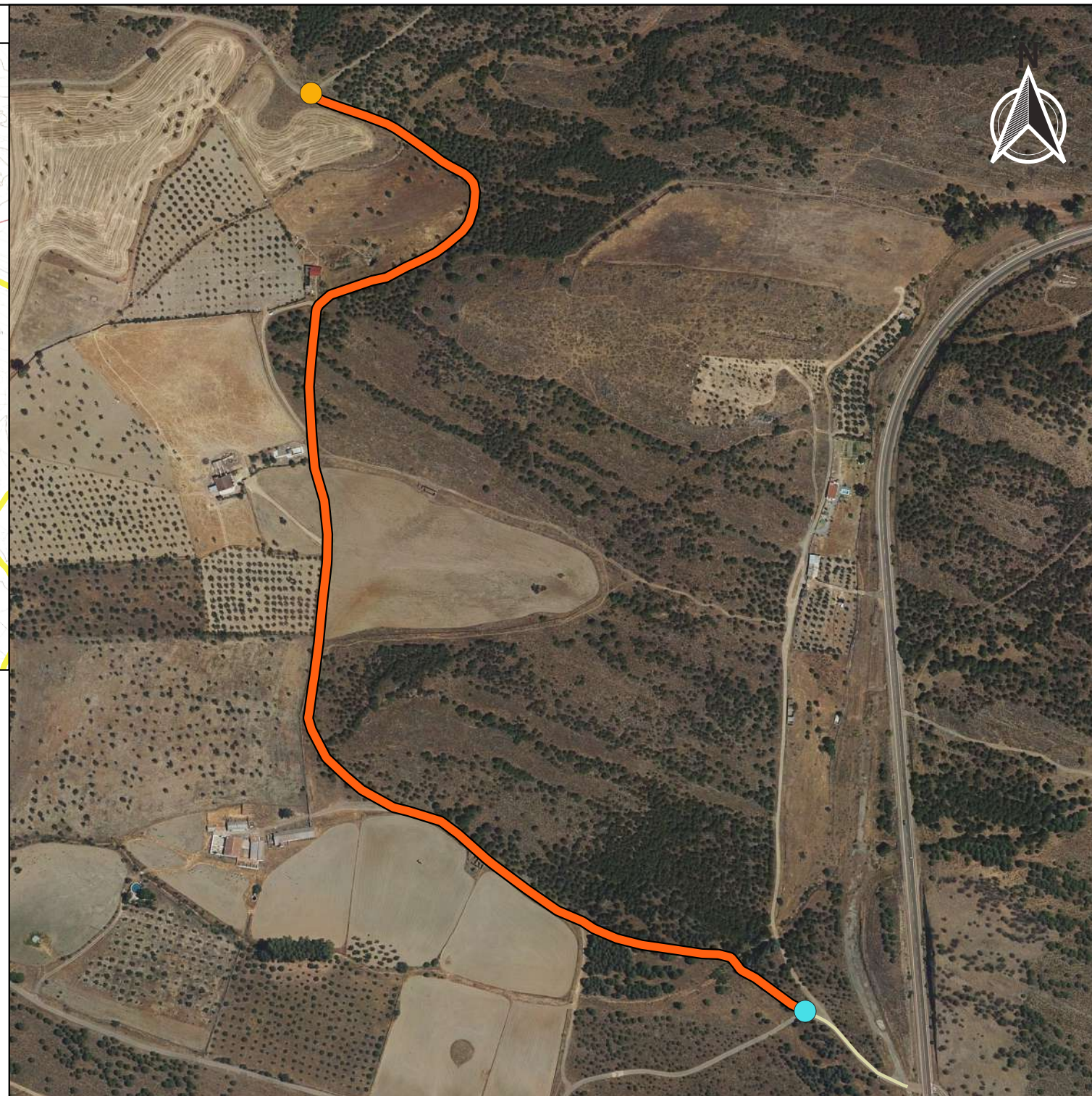
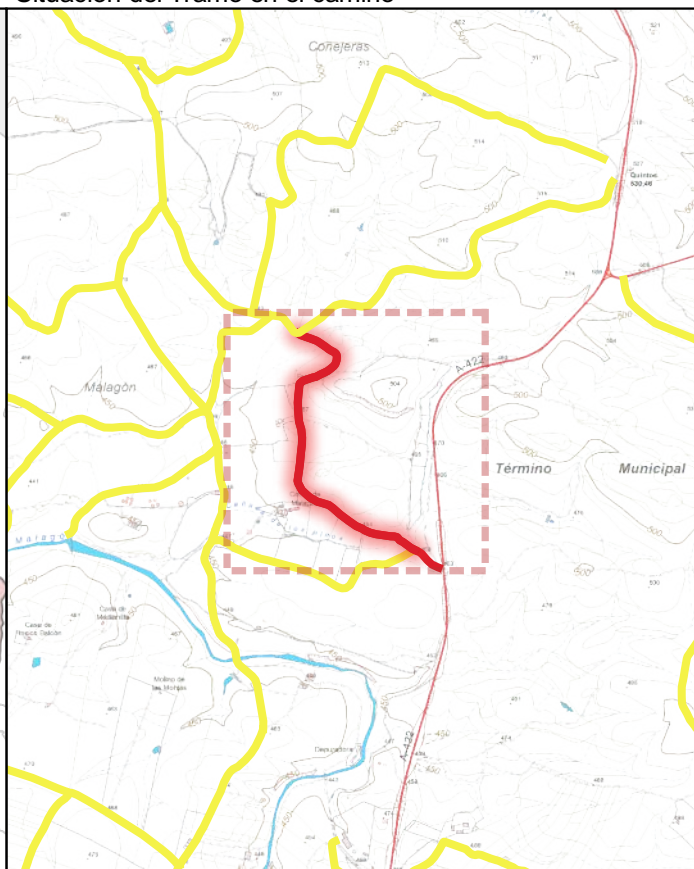
febrero 2023



Ubicación en el Municipio



Situación del Tramo en el camino



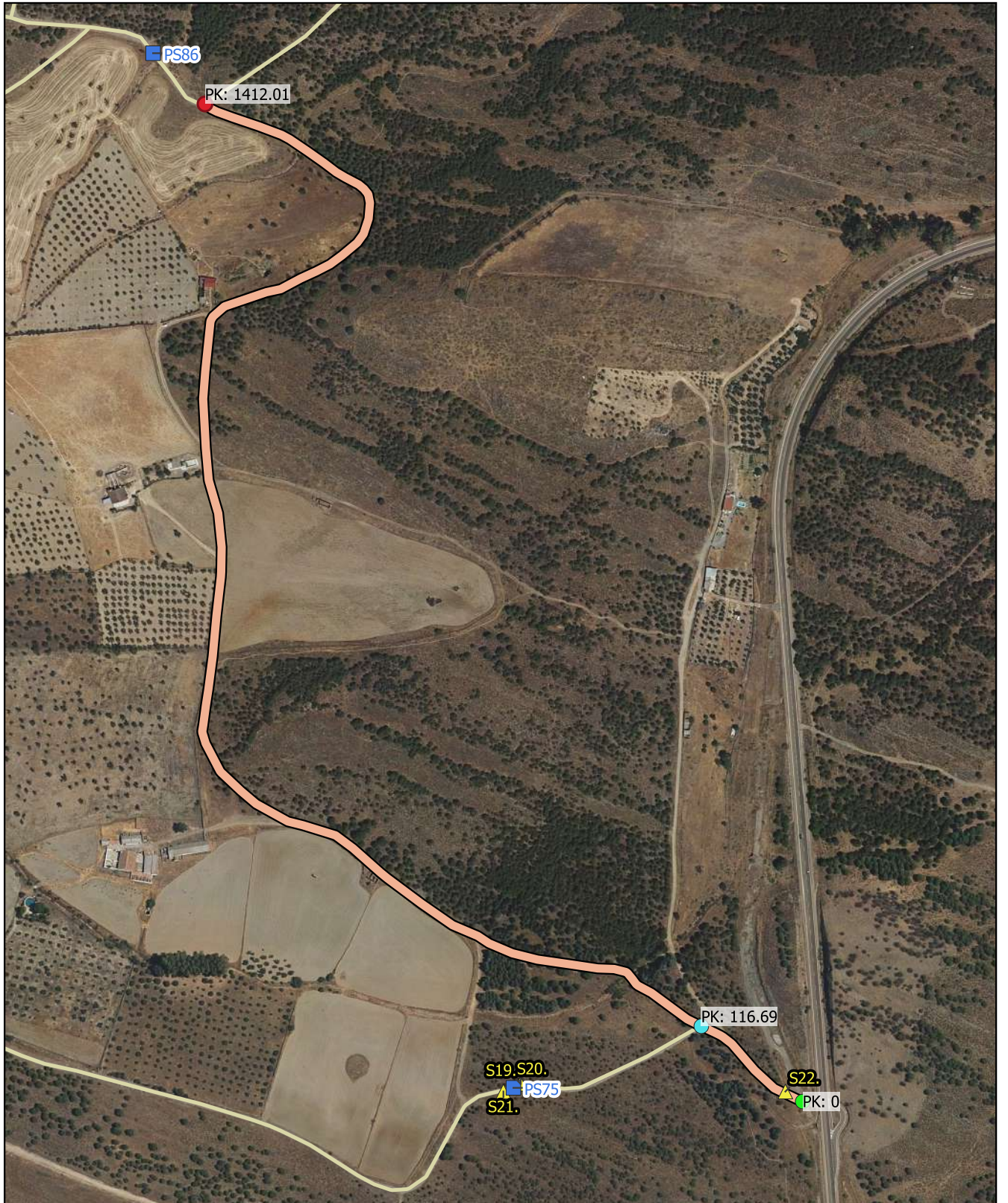
CÓDIGO INV.	DENOMINACIÓN DEL CAMINO	TRAMO
58		58_Tramo 2
TITULARIDAD	Ayuntamiento de Belalcázar	
COTITULARIDAD		
	OCUPACIÓN	
REFERENCIA CATASTRAL	VÍA CON LA QUE COINCIDE	
14000004 100040, 14000004 100037		
PARAJE		

OBSERVACIONES
NULL

LONGITUD DEL TRAMO (m)	1295.32	TIPO DE TRANSITABILIDAD
PENDIENTE DEL TRAMO (%)	0.1	AU : AUTOMÓVILES
ANCHURA DEL TRAMO (m)	5	TIPO DE PAVIMENTACIÓN
TRAMO : COORDENADAS ETRS89.UTM-30N		TI : TERRENO NATURAL
		ESTADO DEL FIRME
		R : REGULAR
		ESTADO DE LA SEÑALIZACIÓN
		N : NO EXISTE
		ESTADO DRENAJE TRANSVERSAL
		N : NO EXISTE
		ESTADO DRENAJE LONGITUDINAL
		N : NO EXISTE

	P.K.	X	Y	Cota
● Inicio	1412.01	311588,58	4275595,71	461,58
● Final	116.69	312039,91	4274757,24	460,35

CÓDIGO INV.	DENOMINACIÓN DEL CAMINO
58	



Eje de Camino

PK Eje Camino

- FINAL DEL CAMINO
- INICIO DEL CAMINO

Puntos_I-F_de_tramos

- INICIO DE CAMINO
- INICIO DE TRAMO
- Senalización
- Puntos Singulares



Diputación de Córdoba
Delegación de Infraestructuras Rurales



INVENTARIO MUNICIPAL DE CAMINOS RURALES

ILTMO. AYUNTAMIENTO DE BELALCÁZAR (Córdoba)

SEÑALIZACIÓN

Identificador	Tipo	Código	Denominación	Estado	Coordenada X	Coordenada Y
S22.	VERTICAL	R301.	Límite de velocidad.	BUENO	312116,36	4274697,85

CÓDIGO INV.	DENOMINACIÓN DEL CAMINO
58	

REPORTAJE FOTOGRÁFICO

	X	Y
● Punto Inicial	312132,1	4274688,75

	X	Y
● Punto Final	311588,58	4275595,71



Inicio de tramo: 58_Tramo 1

(58 → Cañada de Canta el Gallo)



PK: 0

Coordenadas → X: 312132.1; Y: 4274688.75



Inicio de tramo: 58_Tramo 2

(58 → Cañada de Canta el Gallo)



PK: 116.69

Coordenadas → X: 312039.91; Y: 4274757.24



CÓDIGO INV.	DENOMINACIÓN DEL CAMINO
59	Camino de Picaza

NOMBRE POPULAR U OTROS NOMBRES
Carretera de Picaza

TITULARIDAD	OTRAS TITULARIDADES
Ayuntamiento de Belalcázar	

USO PRINCIPAL	USO SECUNDARIO
AGROGANADERO	

PARAJES O PARTIDOS RURALES QUE ATRAVIESA
NULL

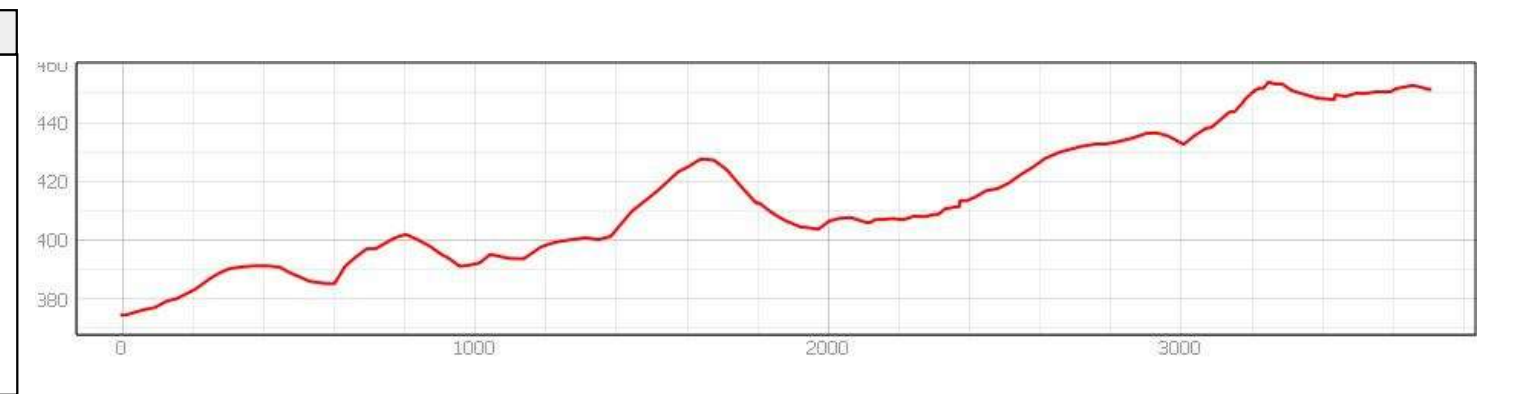
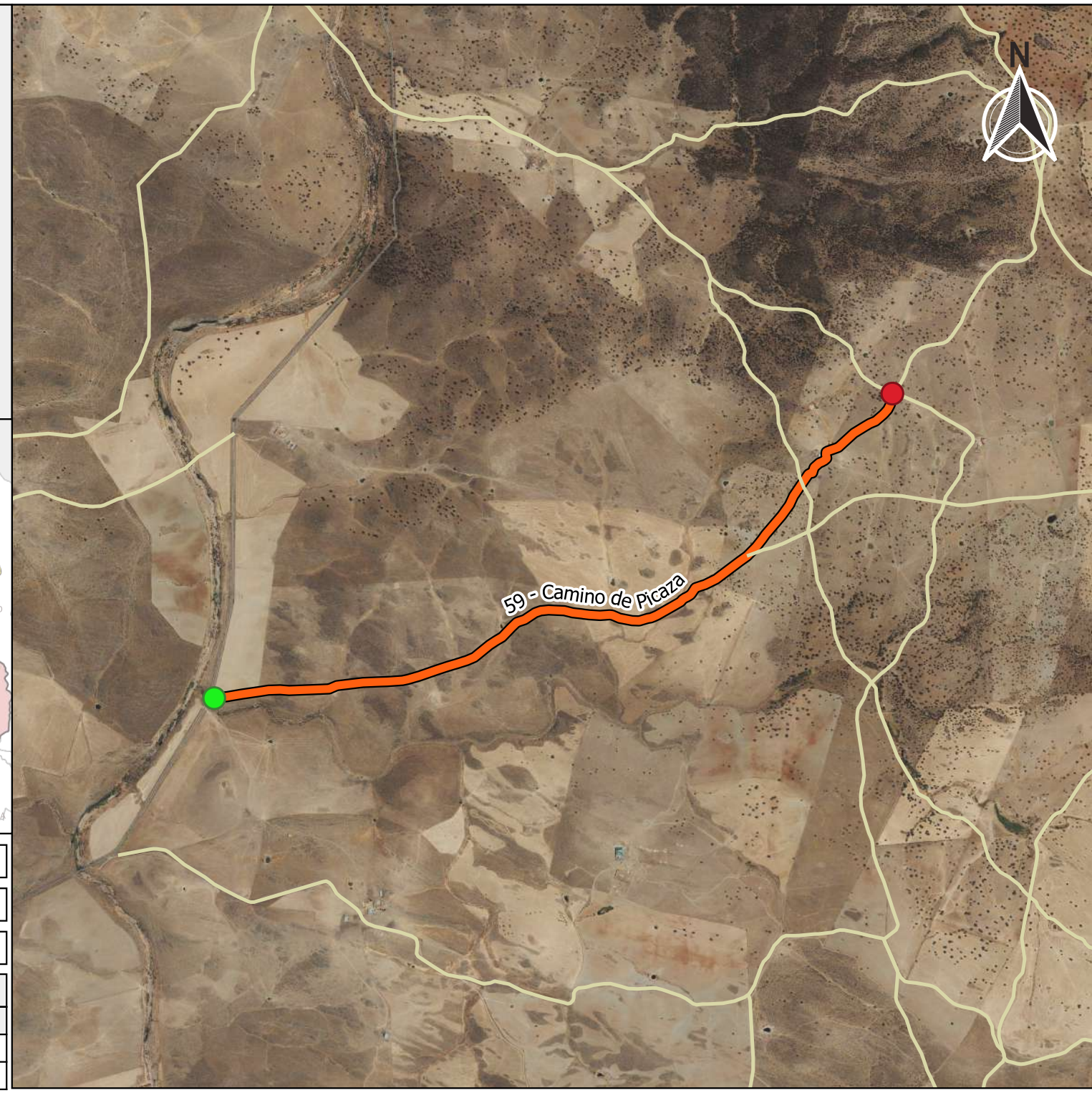
TRAMIFICACIÓN			
PK Inicial	PK Final	Denominación del Tramo	Referencia Catastral
0	1788,33	59_Tramo 1	14008A00609003
1788,33	3243,71	59_Tramo 2	14008A00609003, 14008A00609004
3243,71	3706,54	59_Tramo 3	14008A00609004

DESCRIPCIÓN
NULL



LONGITUD TOTAL (m)	3706	
ANCH. MEDIA FÍSICA (m)	5	
SUPERFICIE TOTAL (m²)	18381.42	
COORDENADAS ETRS89.UTM-30N		
inicio_o_fin	X	Y
● Punto Inicial	316765,81	4279289,54
● Punto Final	319897,55	4280695,28

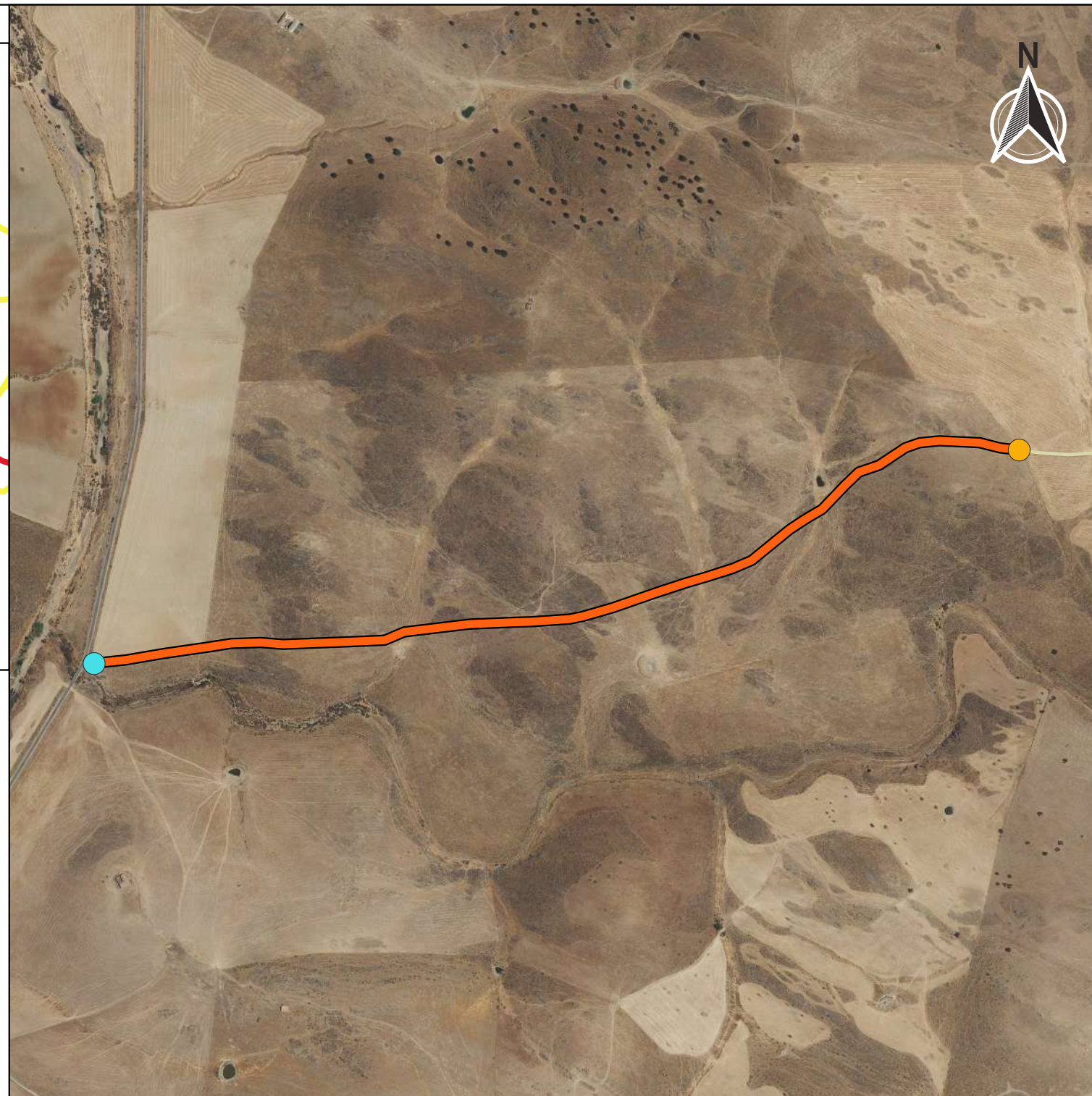
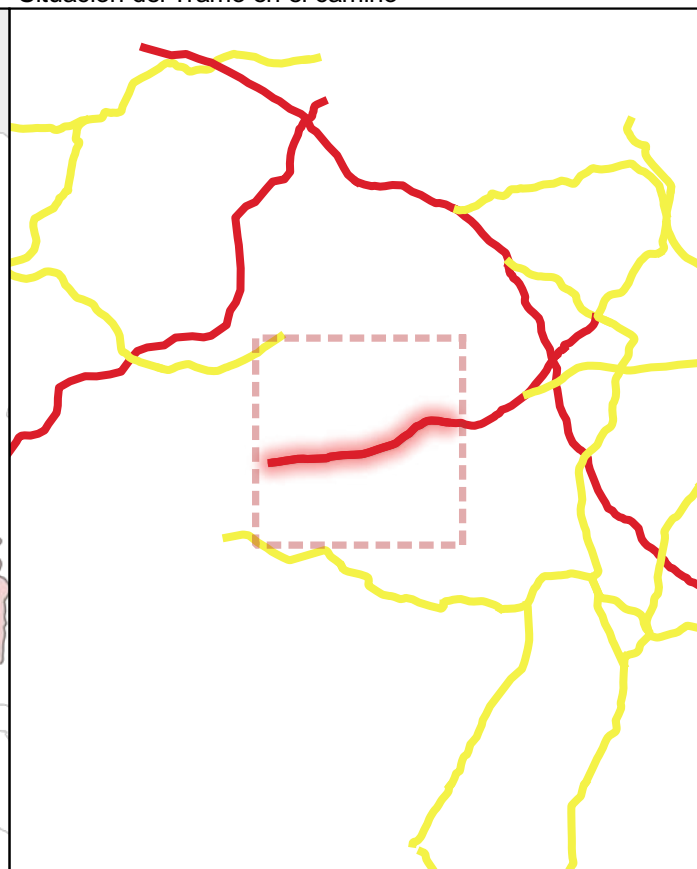
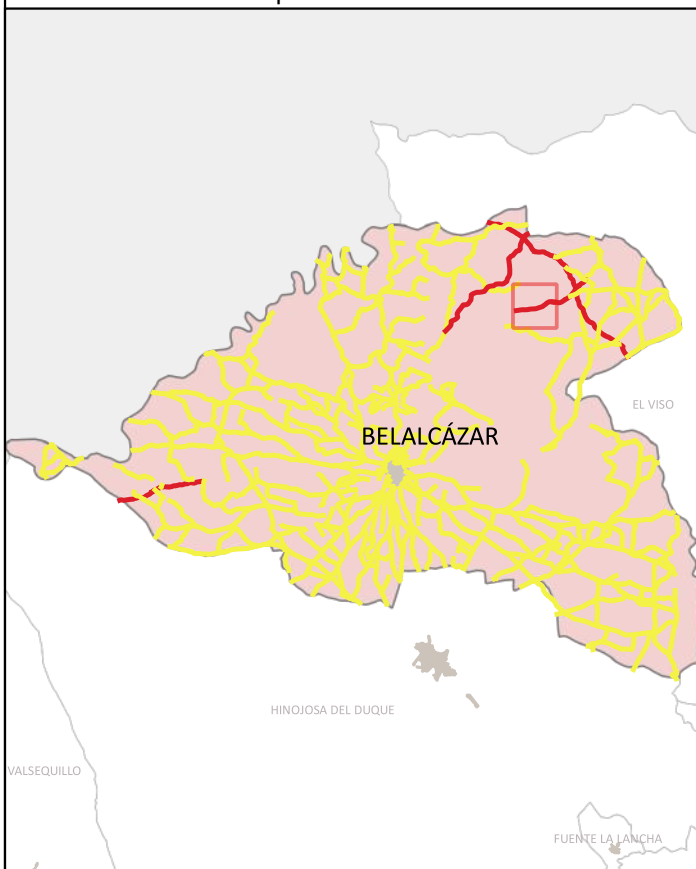
OBSERVACIONES
NULL





Ubicación en el Municipio

Situación del Tramo en el camino



CÓDIGO INV.	DENOMINACIÓN DEL CAMINO	TRAMO
59	Camino de Picaza	59_Tramo 1
TITULARIDAD	Ayuntamiento de Belalcázar	
COTITULARIDAD	:	
REFERENCIA CATASTRAL	VÍA CON LA QUE COINCIDE	
14008A00609003		
PARAJE		

OBSERVACIONES
Al inicio hay un portón que puede abrirse.

LONGITUD DEL TRAMO (m)	1788.33	TIPO DE TRANSITABILIDAD	AU : AUTOMÓVILES	
PENDIENTE DEL TRAMO (%)	2.29	TIPO DE PAVIMENTACIÓN	TI : TERRENO NATURAL	
ANCHURA DEL TRAMO (m)	3	ESTADO DEL FIRME	M : MALO	
TRAMO : COORDENADAS ETRS89.UTM-30N		ESTADO DE LA SEÑALIZACIÓN	N : NO EXISTE	
	P.K.	X	Y	Cota
● Inicio	0	316765,81	4279289,54	374,44
● Final	1788.33	318455,65	4279679,66	415,39
ESTADO DRENAJE TRANSVERSAL		ESTADO DRENAJE LONGITUDINAL		
N : NO EXISTE		N : NO EXISTE		



INVENTARIO MUNICIPAL DE CAMINOS RURALES
 ILTMO. AYUNTAMIENTO DE BELALCÁZAR
 (Córdoba)

FICHA TÉCNICA

Camino de Picaza

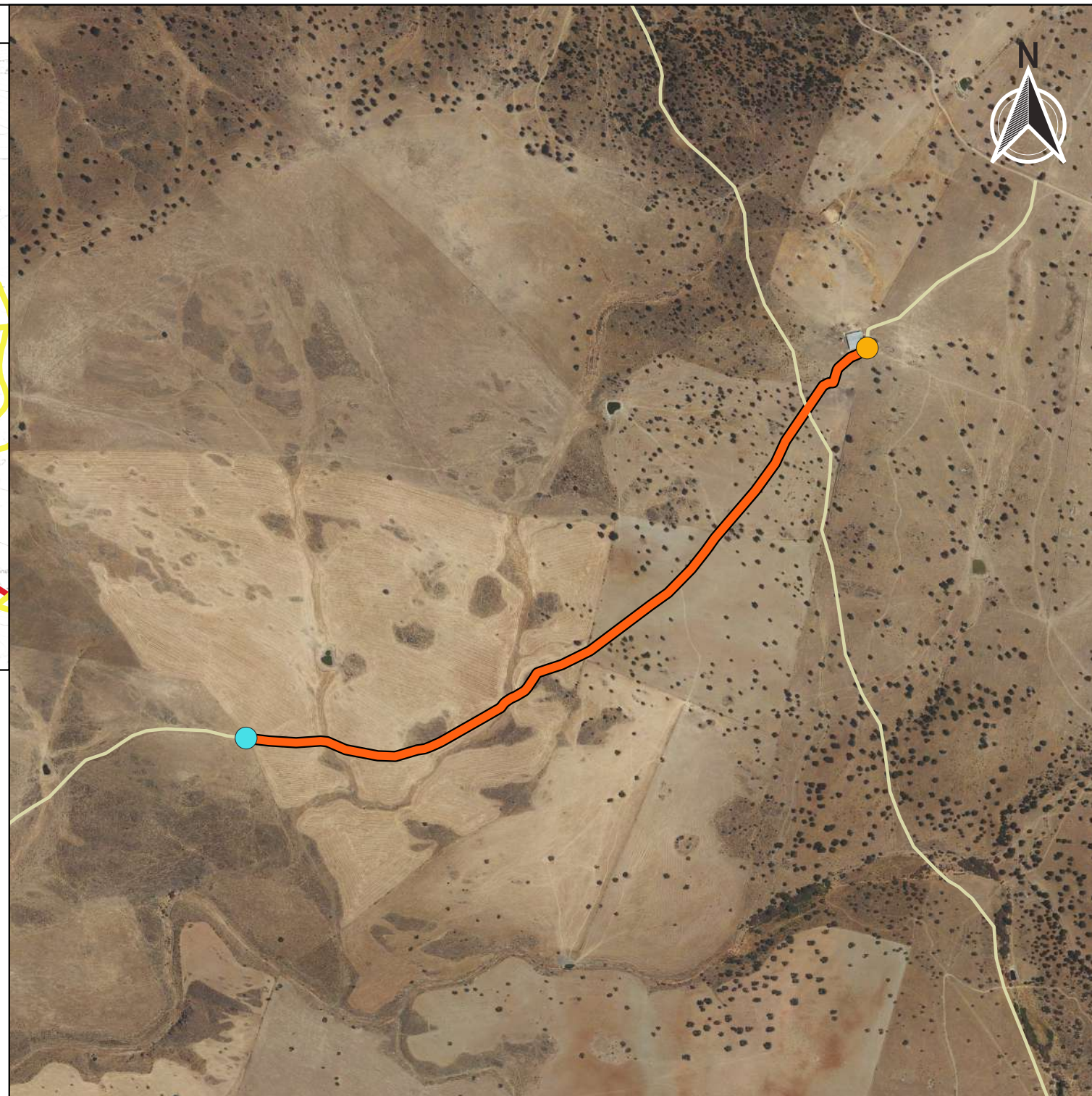
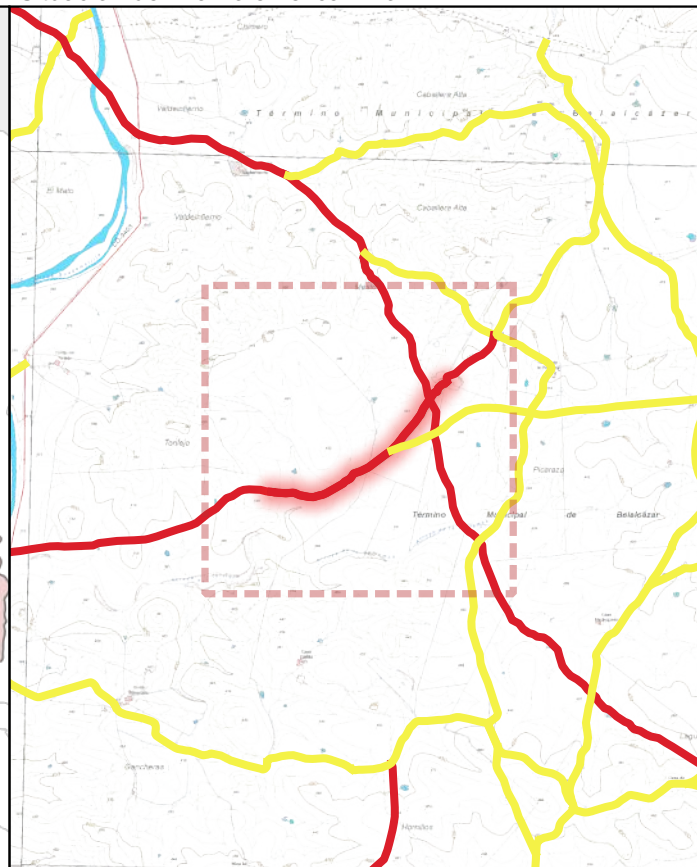
NÚMERO DE INVENTARIO	59	59_Tramo 1
		febrero 2023



Ubicación en el Municipio



Situación del Tramo en el camino



CÓDIGO INV.	DENOMINACIÓN DEL CAMINO	TRAMO
59	Camino de Picaza	59_Tramo 2

TITULARIDAD	Ayuntamiento de Belalcázar
-------------	----------------------------

COTITULARIDAD	:	OCUPACIÓN	Intransitable
---------------	---	-----------	---------------

REFERENCIA CATASTRAL	VÍA CON LA QUE COINCIDE
14000600000000000000, 14000600000000000000	

PARAJE	
--------	--

OBSERVACIONES
Al inicio hay un portón que puede abrirse.

LONGITUD DEL TRAMO (m)	1455.38
------------------------	---------

PENDIENTE DEL TRAMO (%)	2.64
-------------------------	------

ANCHURA DEL TRAMO (m)	0
-----------------------	---

TRAMO : COORDENADAS ETRS89.UTM-30N				
P.K.	X	Y	Cota	

● Inicio	1788.33	318455,65	4279679,66	415,39
● Final	3243.71	319590,38	4280392,2	453,76

TIPO DE TRANSITABILIDAD

PE : PEATONES

TIPO DE PAVIMENTACIÓN

TI : TERRENO NATURAL

ESTADO DEL FIRME	ESTADO DE LA SEÑALIZACIÓN
------------------	---------------------------

N : NO EXISTE	N : NO EXISTE
---------------	---------------

ESTADO DRENAJE TRANSVERSAL	ESTADO DRENAJE LONGITUDINAL
----------------------------	-----------------------------

N : NO EXISTE	N : NO EXISTE
---------------	---------------



INVENTARIO MUNICIPAL DE CAMINOS RURALES
 ILTMO. AYUNTAMIENTO DE BELALCÁZAR
 (Córdoba)

FICHA TÉCNICA

Camino de Picaza

NÚMERO DE INVENTARIO
59

59_Tramo 2

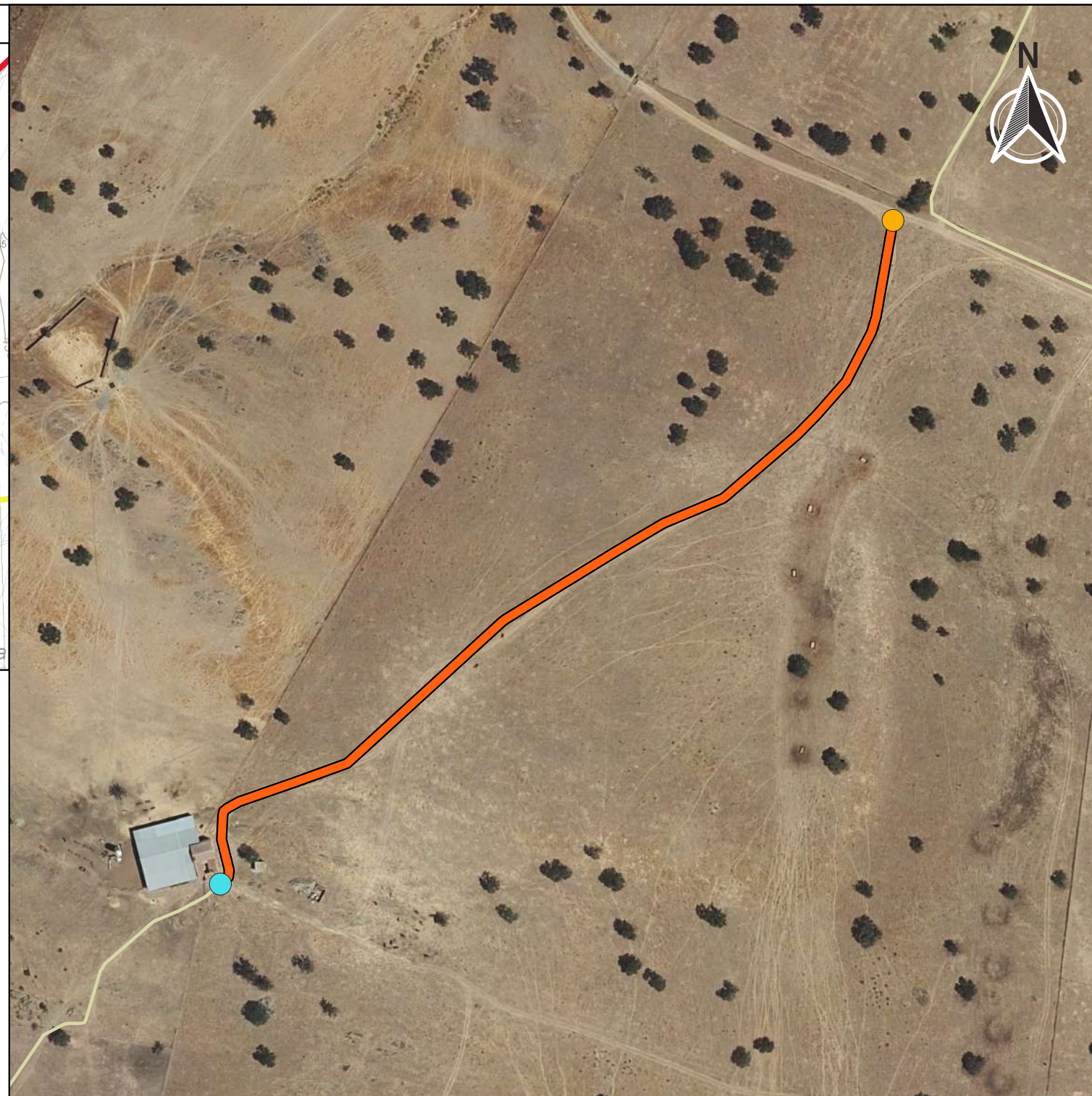
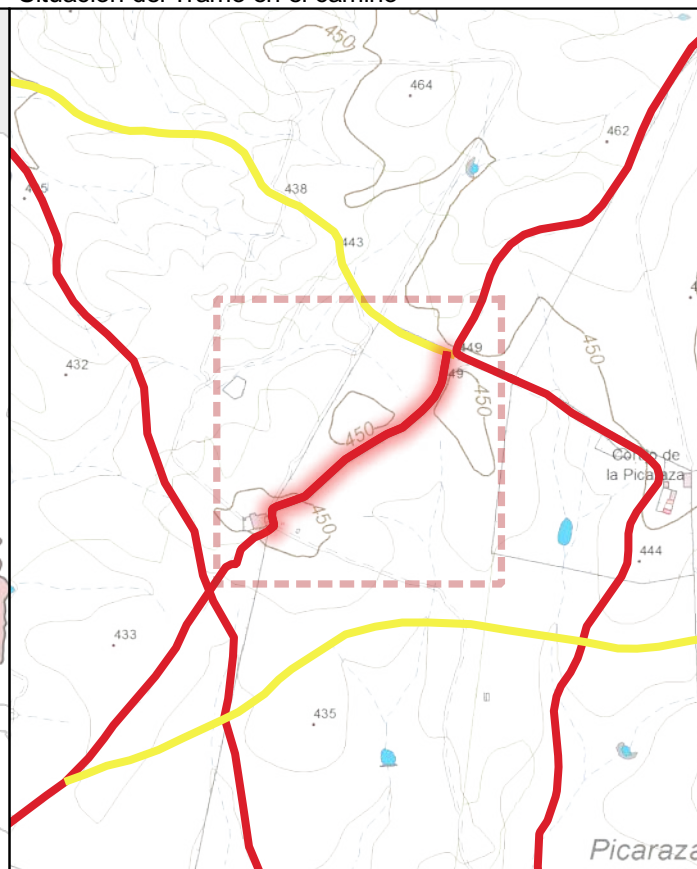
febrero 2023



Ubicación en el Municipio



Situación del Tramo en el camino



CÓDIGO INV.	DENOMINACIÓN DEL CAMINO	TRAMO
59	Camino de Picaza	59_Tramo 3

TITULARIDAD	Ayuntamiento de Belalcázar
-------------	----------------------------

COTITULARIDAD	:	OCUPACIÓN	
---------------	---	-----------	--

REFERENCIA CATASTRAL	VÍA CON LA QUE COINCIDE
14008A00609004	

PARAJE	
--------	--

OBSERVACIONES
Al inicio hay unas cancellas que están abiertas. Desde aquí el tramo es intransitable.

LONGITUD DEL TRAMO (m)	462.83
------------------------	--------

PENDIENTE DEL TRAMO (%)	-0.54
-------------------------	-------

ANCHURA DEL TRAMO (m)	4
-----------------------	---

TRAMO : COORDENADAS ETRS89.UTM-30N				
P.K.	X	Y	Cota	

● Inicio	3243.71	319590,38	4280392,2	453,76
● Final	3706.54	319897,54	4280695,27	451,28

TIPO DE TRANSITABILIDAD

AU : AUTOMÓVILES

TIPO DE PAVIMENTACIÓN

TI : TERRENO NATURAL

ESTADO DEL FIRME	ESTADO DE LA SEÑALIZACIÓN
------------------	---------------------------

R : REGULAR	N : NO EXISTE
-------------	---------------

ESTADO DRENAJE TRANSVERSAL	ESTADO DRENAJE LONGITUDINAL
----------------------------	-----------------------------

N : NO EXISTE	N : NO EXISTE
---------------	---------------



INVENTARIO MUNICIPAL DE CAMINOS RURALES
 ILTMO. AYUNTAMIENTO DE BELALCÁZAR
 (Córdoba)

FICHA TÉCNICA


Camino de Picaza

NÚMERO DE INVENTARIO
59



59_Tramo 3
 febrero 2023

CÓDIGO INV.	DENOMINACIÓN DEL CAMINO
59	Camino de Picaza







 Eje de Camino

PK Eje Camino

-  FINAL DEL CAMINO
-  INICIO DEL CAMINO

Puntos_I-F_de_tramos

-  INICIO DE CAMINO
-  INICIO DE TRAMO
-  Senalización
-  Puntos Singulares



Diputación de Córdoba
Delegación de Infraestructuras Rurales



INVENTARIO MUNICIPAL DE CAMINOS RURALES

ILTMO. AYUNTAMIENTO DE BELALCÁZAR (Córdoba)

SEÑALIZACIÓN

Identificador	Tipo	Código	Denominación	Estado	Coordenada X	Coordenada Y
---------------	------	--------	--------------	--------	--------------	--------------

CÓDIGO INV.	DENOMINACIÓN DEL CAMINO
59	Camino de Picaza

REPORTAJE FOTOGRÁFICO

	X	Y
● Punto Inicial	316765,81	4279289,54

	X	Y
● Punto Final	319897,55	4280695,28




Inicio de tramo: 59_Tramo 1

(59 → Camino de Picaza)



PK: 0

Coordenadas → X: 316765.81; Y: 4279289.54



Inicio de tramo: 59_Tramo 2

(59 → Camino de Picaza)



PK: 1788.33

Coordenadas → X: 318455.65; Y: 4279679.66



Inicio de tramo: 59_Tramo 3

(59 → Camino de Picaza)



PK: 3243.71

Coordenadas → X: 319590.38; Y: 4280392.2



CÓDIGO INV.	DENOMINACIÓN DEL CAMINO
60	Camino de Conejeras el Tomillo

NOMBRE POPULAR U OTROS NOMBRES

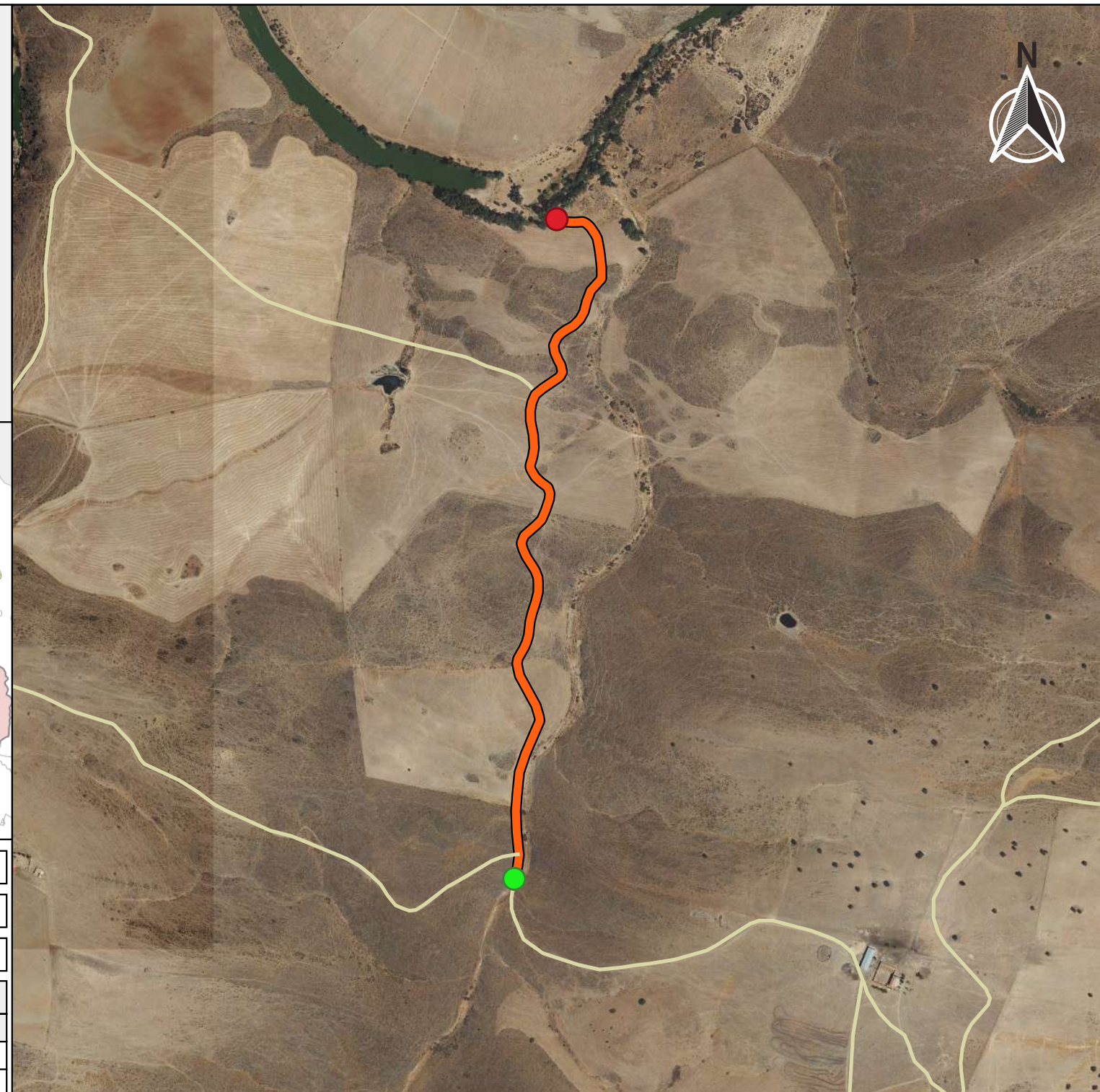
TITULARIDAD	OTRAS TITULARIDADES
Ayuntamiento de Belalcázar	

USO PRINCIPAL	USO SECUNDARIO
AGROGANADERO	

PARAJES O PARTIDOS RURALES QUE ATRAVIESA
NULL

TRAMIFICACIÓN			
PK Inicial	PK Final	Denominación del Tramo	Referencia Catastral
0	1323,97	60_Tramo 1	14008A00109013
1323,97	1391,78	60_Tramo 2	14008A00109013

DESCRIPCIÓN
NULL



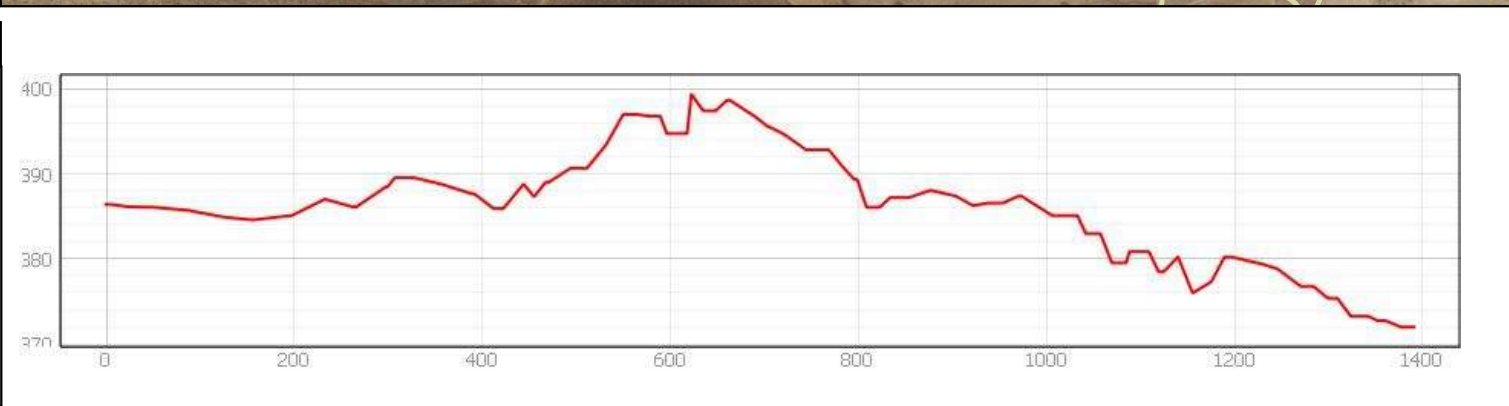
LONGITUD TOTAL (m)	1391
--------------------	------

ANCH. MEDIA FÍSICA (m)	5
------------------------	---

SUPERFICIE TOTAL (m²)	6143.86
-----------------------	---------

COORDENADAS ETRS89.UTM-30N		
inicio_o_fin	X	Y
● Punto Inicial	309740,45	4280018,79
● Punto Final	309818,3	4281228,08

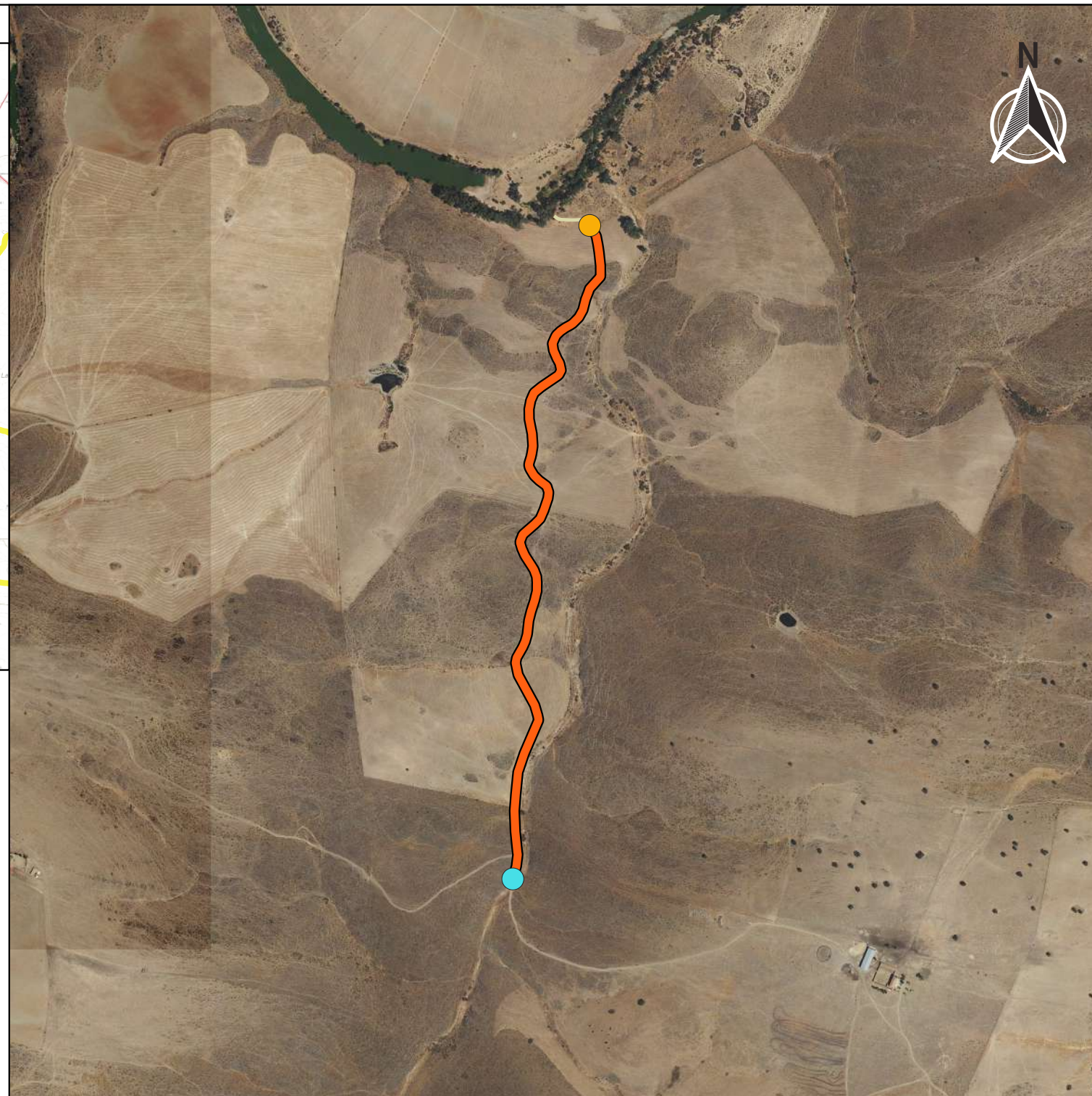
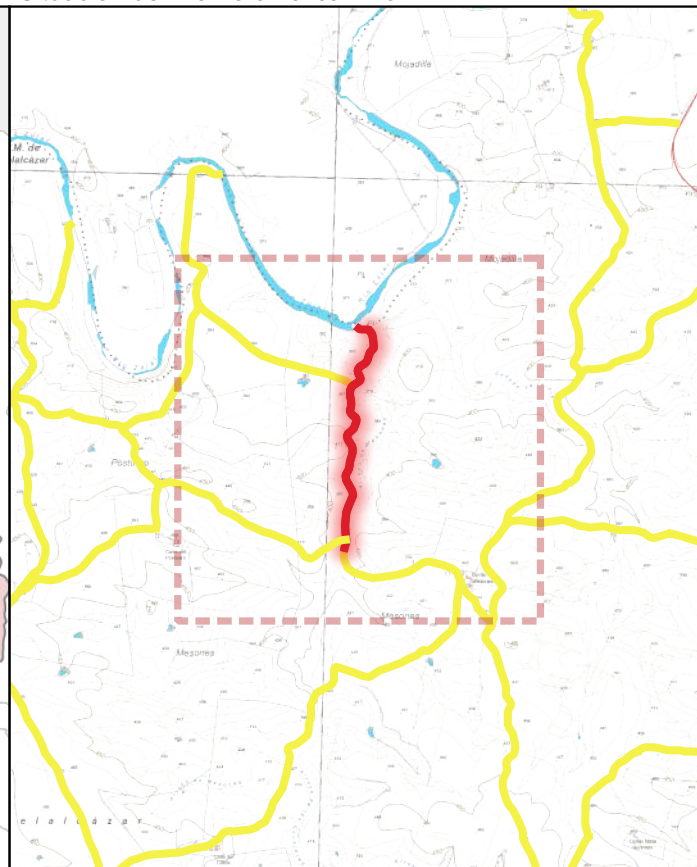
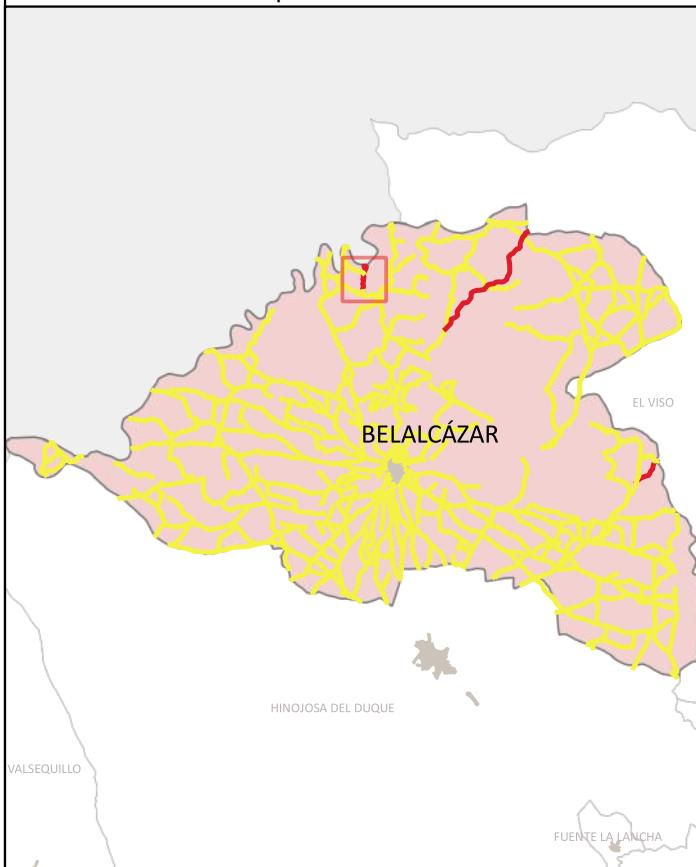
OBSERVACIONES
NULL





Ubicación en el Municipio

Situación del Tramo en el camino



CÓDIGO INV.	DENOMINACIÓN DEL CAMINO	TRAMO
60	Camino de Conejeras el Tomillo	60_Tramo 1
TITULARIDAD	Ayuntamiento de Belalcázar	
COTITULARIDAD	:	
REFERENCIA CATASTRAL	VÍA CON LA QUE COINCIDE	
14008A00109013		
PARAJE		

OBSERVACIONES
NULL

LONGITUD DEL TRAMO (m)	1323.97	TIPO DE TRANSITABILIDAD	MA : MAQUINARIA AGRÍCOLA	
PENDIENTE DEL TRAMO (%)	-0.99	TIPO DE PAVIMENTACIÓN	TI : TERRENO NATURAL	
ANCHURA DEL TRAMO (m)	3.5	ESTADO DEL FIRME	M : MALO	
TRAMO : COORDENADAS ETRS89.UTM-30N		ESTADO DE LA SEÑALIZACIÓN	N : NO EXISTE	
	P.K.	X	Y	Cota
● Inicio	0	309740,45	4280018,79	386,39
● Final	1323.97	309880,97	4281212,51	373,25
ESTADO DRENAJE TRANSVERSAL	ESTADO DRENAJE LONGITUDINAL		N : NO EXISTE	
N : NO EXISTE			N : NO EXISTE	



INVENTARIO MUNICIPAL DE CAMINOS RURALES
 ILTMO. AYUNTAMIENTO DE BELALCÁZAR
 (Córdoba)

FICHA TÉCNICA


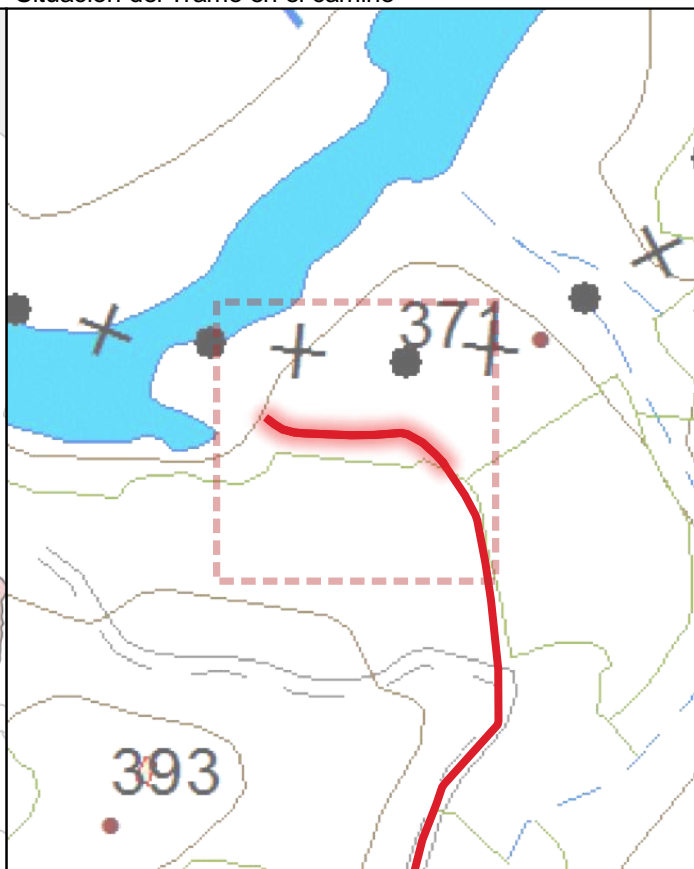
Camino de Conejeras el Tomillo

NÚMERO DE INVENTARIO	60	60_Tramo 1
		febrero 2023



Ubicación en el Municipio

Situación del Tramo en el camino



CÓDIGO INV.	DENOMINACIÓN DEL CAMINO	TRAMO
60	Camino de Conejeras el Tomillo	60_Tramo 2

TITULARIDAD	Ayuntamiento de Belalcázar
-------------	----------------------------

COTITULARIDAD	:	OCUPACIÓN	Usurpado
---------------	---	-----------	----------

REFERENCIA CATASTRAL	VÍA CON LA QUE COINCIDE
14008A00109013	

PARAJE

OBSERVACIONES
NULL

LONGITUD DEL TRAMO (m)	67.81			
PENDIENTE DEL TRAMO (%)	-1.87			
ANCHURA DEL TRAMO (m)	0			
TRAMO : COORDENADAS ETRS89.UTM-30N				
	P.K.	X	Y	Cota
● Inicio	1323.97	309880,97	4281212,51	373,25
● Final	1391.78	309818,3	4281228,08	371,98

TIPO DE TRANSITABILIDAD	PE : PEATONES		
TIPO DE PAVIMENTACIÓN	TI : TERRENO NATURAL		
ESTADO DEL FIRME	N : NO EXISTE	ESTADO DE LA SEÑALIZACIÓN	N : NO EXISTE
ESTADO DRENAJE TRANSVERSAL	N : NO EXISTE	ESTADO DRENAJE LONGITUDINAL	N : NO EXISTE



INVENTARIO MUNICIPAL DE CAMINOS RURALES
 ILTMO. AYUNTAMIENTO DE BELALCÁZAR
 (Córdoba)

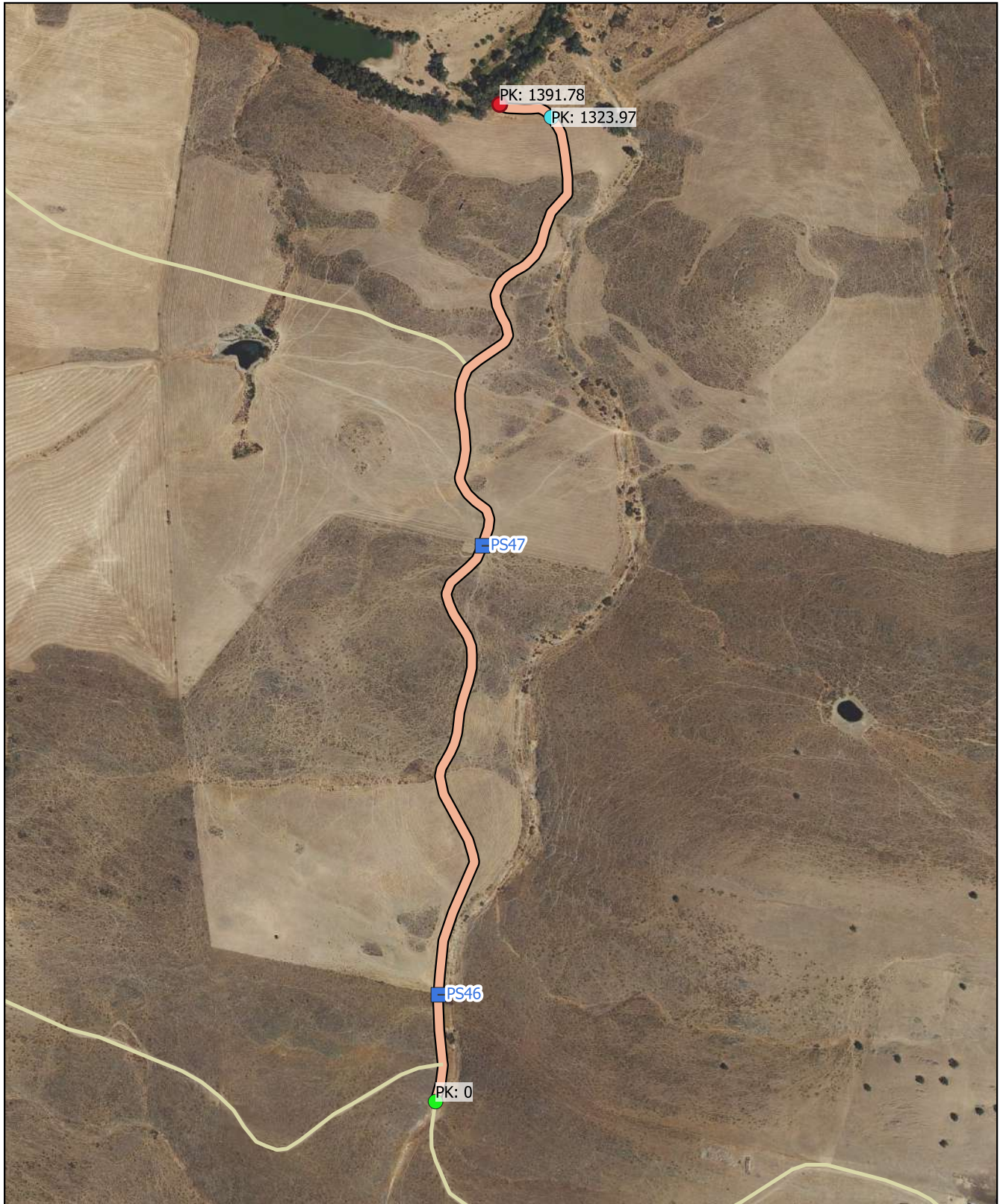
FICHA TÉCNICA


Camino de Conejeras el Tomillo

NÚMERO DE INVENTARIO
60



60_Tramo 2
 febrero 2023

CÓDIGO INV.	DENOMINACIÓN DEL CAMINO
60	Camino de Conejeras el Tomillo







 Eje de Camino

PK Eje Camino

-  FINAL DEL CAMINO
-  INICIO DEL CAMINO

Puntos_I-F_de_tramos

-  INICIO DE CAMINO
-  INICIO DE TRAMO
-  Senalización
-  Puntos Singulares



Diputación de Córdoba
Delegación de Infraestructuras Rurales



INVENTARIO MUNICIPAL DE CAMINOS RURALES

ILTMO. AYUNTAMIENTO DE BELALCÁZAR (Córdoba)

SEÑALIZACIÓN

Identificador	Tipo	Código	Denominación	Estado	Coordenada X	Coordenada Y
---------------	------	--------	--------------	--------	--------------	--------------

CÓDIGO INV.	DENOMINACIÓN DEL CAMINO
60	Camino de Conejeras el Tomillo

REPORTAJE FOTOGRÁFICO

●		X	Y
Punto Inicial	309740,45	4280018,79	

●		X	Y
Punto Final	309818,3	4281228,08	



Inicio de tramo: 60_Tramo 1

(60 → Camino de Conejeras el Tomillo)



PK: 0

Coordenadas → X: 309740.45; Y: 4280018.79



Inicio de tramo: 60_Tramo 2

(60 → Camino de Conejeras el Tomillo)



PK: 1323.97

Coordenadas → X: 309880.97; Y: 4281212.51





PS46: OTRO → (Portones)

(60 - Camino de Conejeras el Tomillo)



. · ||| (.)

Coordenadas → X: 309743.9 ; Y: 4280148.36 · ||| Estado: MALO

Observaciones: Se encuentran abiertos.



PS47: OTRO → (Portones)


(60 - Camino de Conejeras el Tomillo)



. · ||| (.)

Coordenadas → X: 309797.4 ; Y: 4280692.84 · ||| Estado: MALO

Observaciones: Se encuentran abiertos.



CÓDIGO INV.	DENOMINACIÓN DEL CAMINO
61	

NOMBRE POPULAR U OTROS NOMBRES

TITULARIDAD	OTRAS TITULARIDADES
Ayuntamiento de Belalcázar	

USO PRINCIPAL	USO SECUNDARIO
AGROGANADERO	

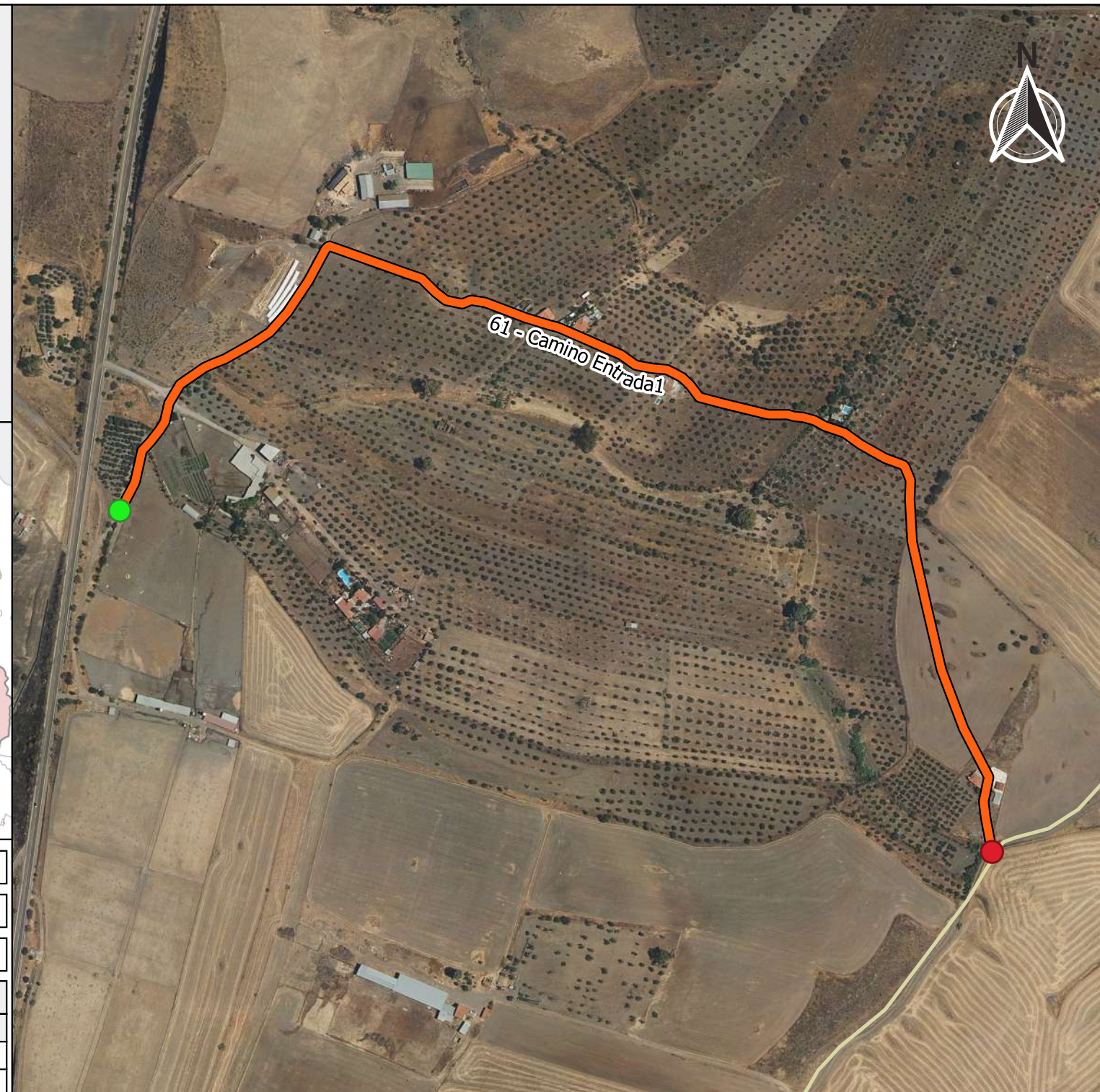
PARAJES O PARTIDOS RURALES QUE ATRAVIESA
NULL

TRAMIFICACIÓN			
PK Inicial	PK Final	Denominación del Tramo	Referencia Catastral
0	110,52	61_Tramo 1	14008A04509019
110,52	854,47	61_Tramo 2	14008A04509019
854,47	1267,84	61_Tramo 3	14008A04509019

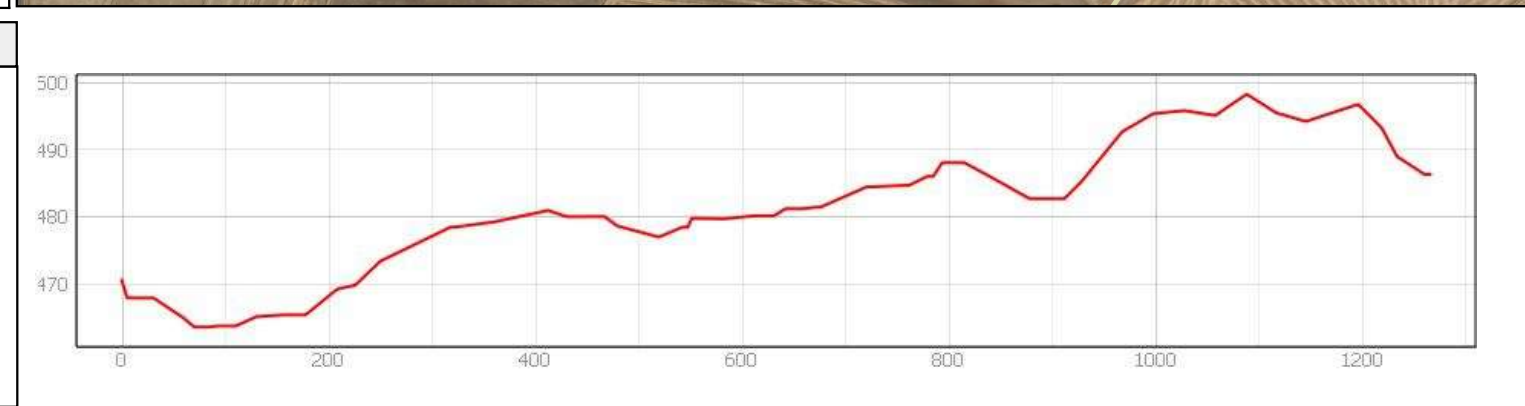
DESCRIPCIÓN
NULL



LONGITUD TOTAL (m)	1267	
ANCH. MEDIA FÍSICA (m)	4	
SUPERFICIE TOTAL (m²)	6199.52	
COORDENADAS ETRS89.UTM-30N		
inicio_o_fin	X	Y
● Punto Inicial	311962,12	4273385,15
● Punto Final	312761,9	4273072,3



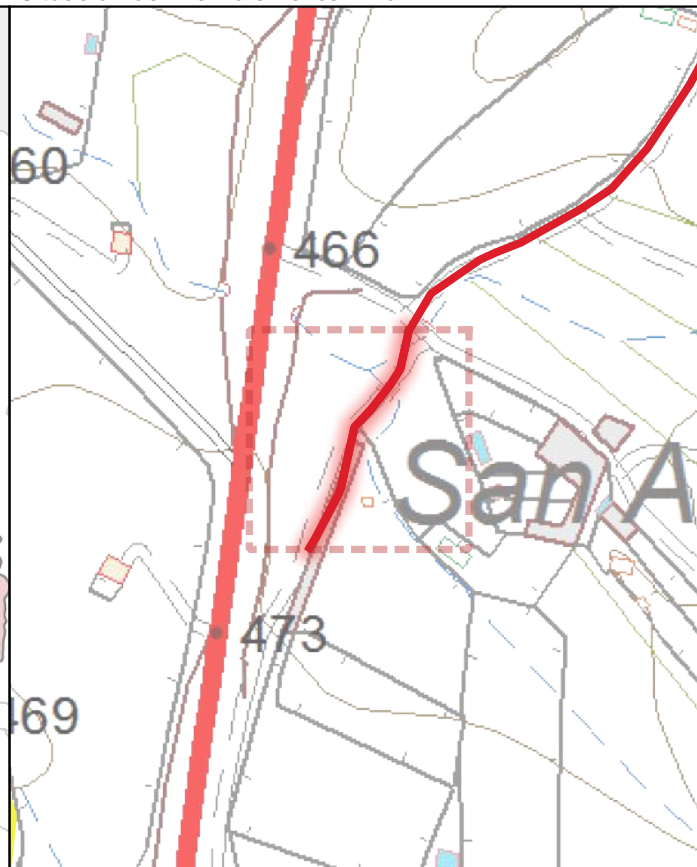
OBSERVACIONES
NULL





Ubicación en el Municipio

Situación del Tramo en el camino



CÓDIGO INV.	DENOMINACIÓN DEL CAMINO	TRAMO
61		61_Tramo 1

TITULARIDAD	Ayuntamiento de Belalcázar
-------------	----------------------------

COTITULARIDAD	OCUPACIÓN
:	Usurpado

REFERENCIA CATASTRAL	VÍA CON LA QUE COINCIDE
14008A04509019	

PARAJE

OBSERVACIONES

Al final del tramo hay un portón con candado que impide el acceso hasta el inicio.

LONGITUD DEL TRAMO (m)	110.52	TIPO DE TRANSITABILIDAD	PE : PEATONES
PENDIENTE DEL TRAMO (%)	-6.18	TIPO DE PAVIMENTACIÓN	TI : TERRENO NATURAL
ANCHURA DEL TRAMO (m)	0	ESTADO DEL FIRME	ESTADO DE LA SEÑALIZACIÓN
TRAMO : COORDENADAS ETRS89.UTM-30N		N : NO EXISTE	N : NO EXISTE
		ESTADO DRENAJE TRANSVERSAL	ESTADO DRENAJE LONGITUDINAL
		N : NO EXISTE	N : NO EXISTE

	P.K.	X	Y	Cota
● Inicio	110.52	312007,23	4273483,72	463,7
● Final	0	311962,12	4273385,15	470,52



INVENTARIO MUNICIPAL DE CAMINOS RURALES
 ILTMO. AYUNTAMIENTO DE BELALCÁZAR
 (Córdoba)

FICHA TÉCNICA

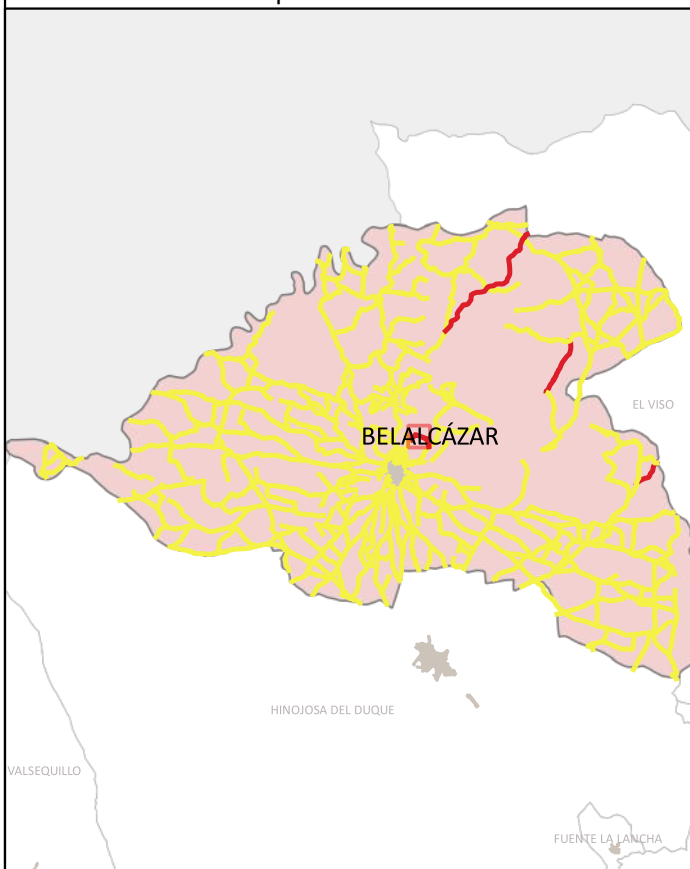
Camino Entrada

1

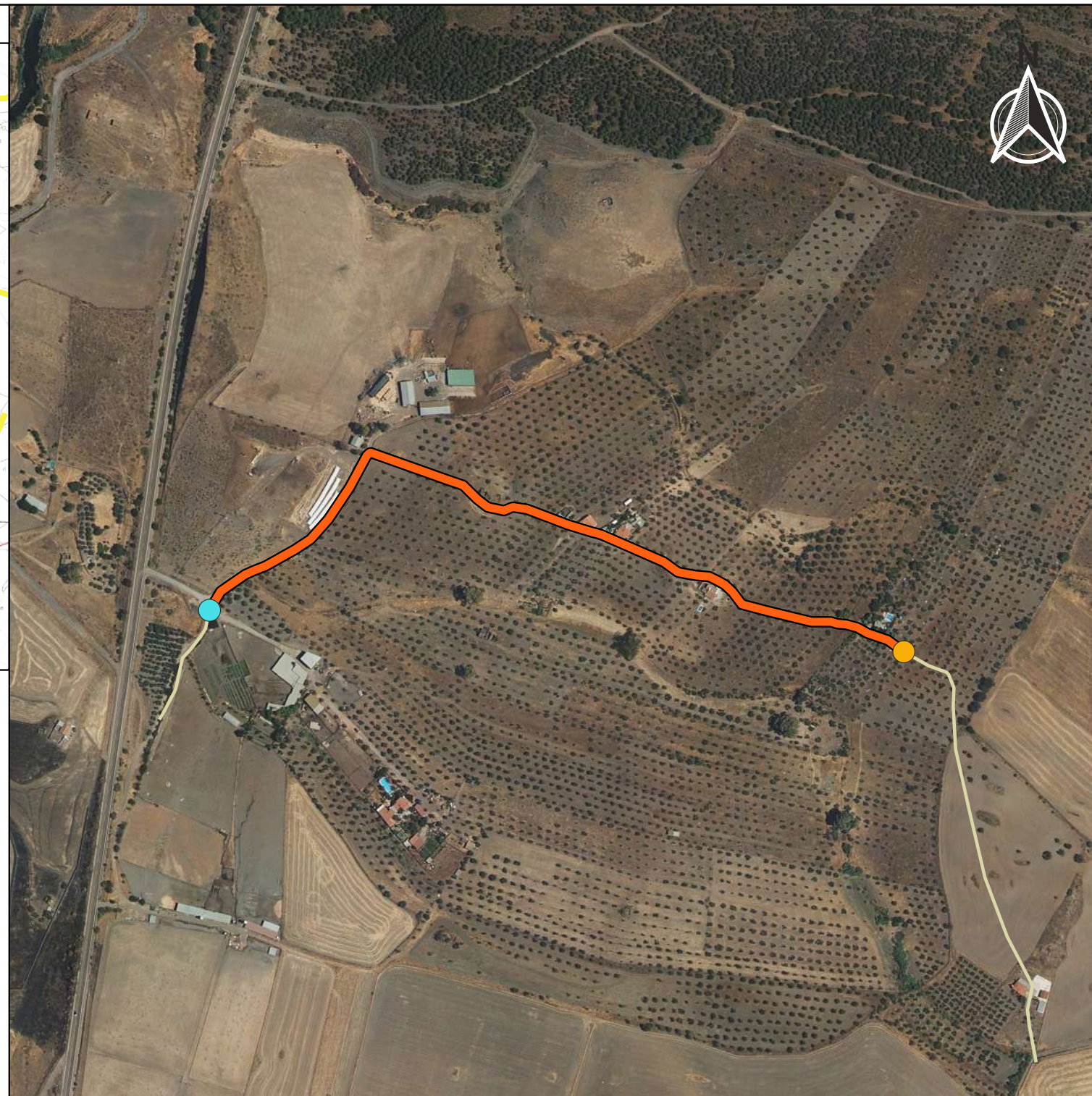
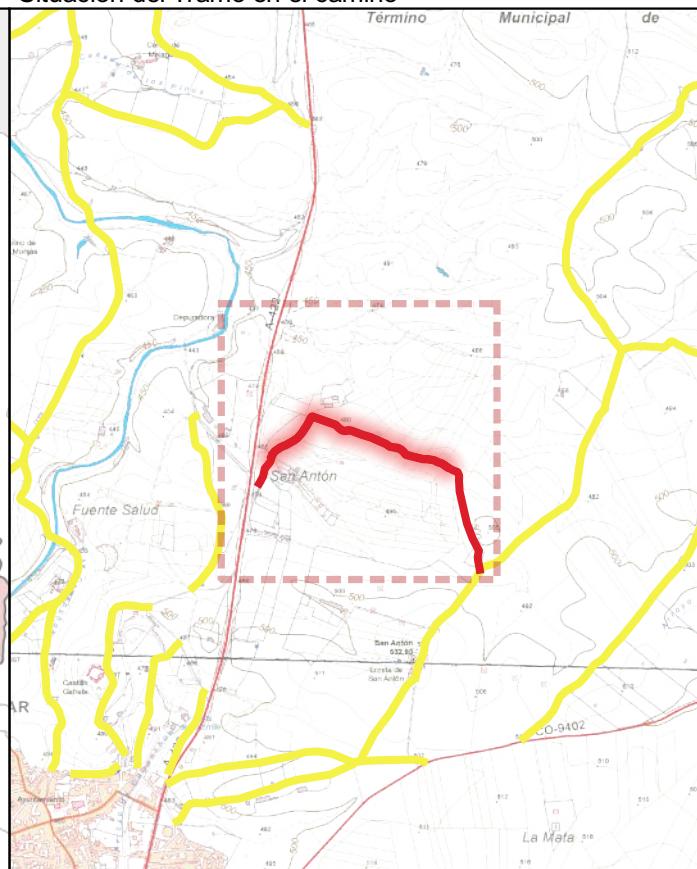
NÚMERO DE INVENTARIO	61	61_Tramo 1
		febrero 2023



Ubicación en el Municipio



Situación del Tramo en el camino



CÓDIGO INV.	DENOMINACIÓN DEL CAMINO	TRAMO
61		61_Tramo 2

TITULARIDAD	Ayuntamiento de Belalcázar
-------------	----------------------------

COTITULARIDAD	OCUPACIÓN
:	

REFERENCIA CATASTRAL	VÍA CON LA QUE COINCIDE
14008A04509019	

PARAJE

OBSERVACIONES
Al final del tramo hay un portón con candado que impide el acceso hasta el inicio.

LONGITUD DEL TRAMO (m)	743.95
------------------------	--------

PENDIENTE DEL TRAMO (%)	2.85
-------------------------	------

ANCHURA DEL TRAMO (m)	3.5
-----------------------	-----

TRAMO : COORDENADAS ETRS89.UTM-30N				
P.K.	X	Y	Cota	

● Inicio	110.52	312007,23	4273483,72	463,7
● Final	854.47	312641,36	4273445,84	484,94

TIPO DE TRANSITABILIDAD

AU : AUTOMÓVILES

TIPO DE PAVIMENTACIÓN

TI : TERRENO NATURAL

ESTADO DEL FIRME	ESTADO DE LA SEÑALIZACIÓN
-------------------------	----------------------------------

R : REGULAR	N : NO EXISTE
-------------	---------------

ESTADO DRENAJE TRANSVERSAL	ESTADO DRENAJE LONGITUDINAL
-----------------------------------	------------------------------------

N : NO EXISTE	N : NO EXISTE
---------------	---------------



INVENTARIO MUNICIPAL DE CAMINOS RURALES
 ILTMO. AYUNTAMIENTO DE BELALCÁZAR
 (Córdoba)

FICHA TÉCNICA

Camino Entrada

1

NÚMERO DE INVENTARIO

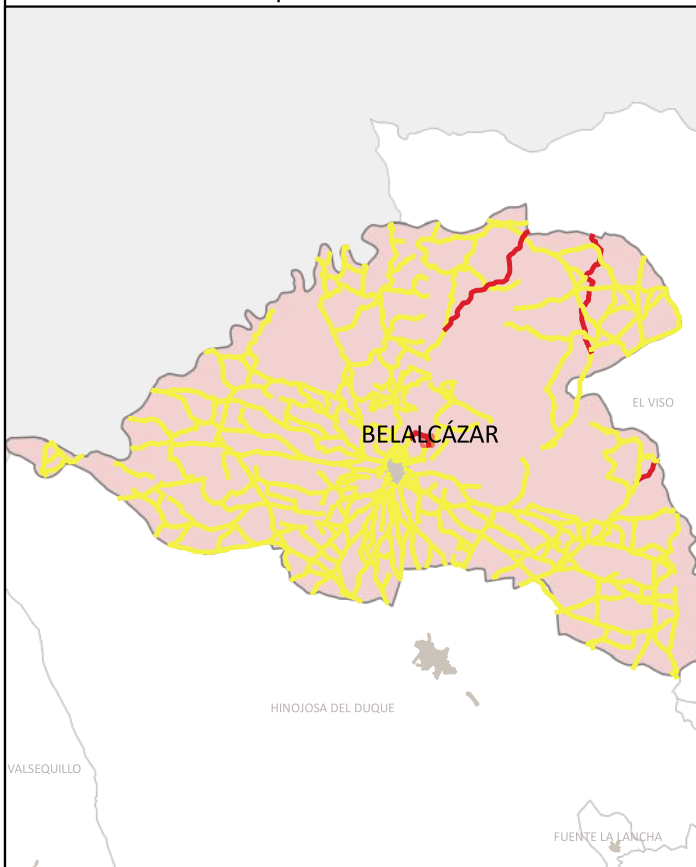
61

61_Tramo 2

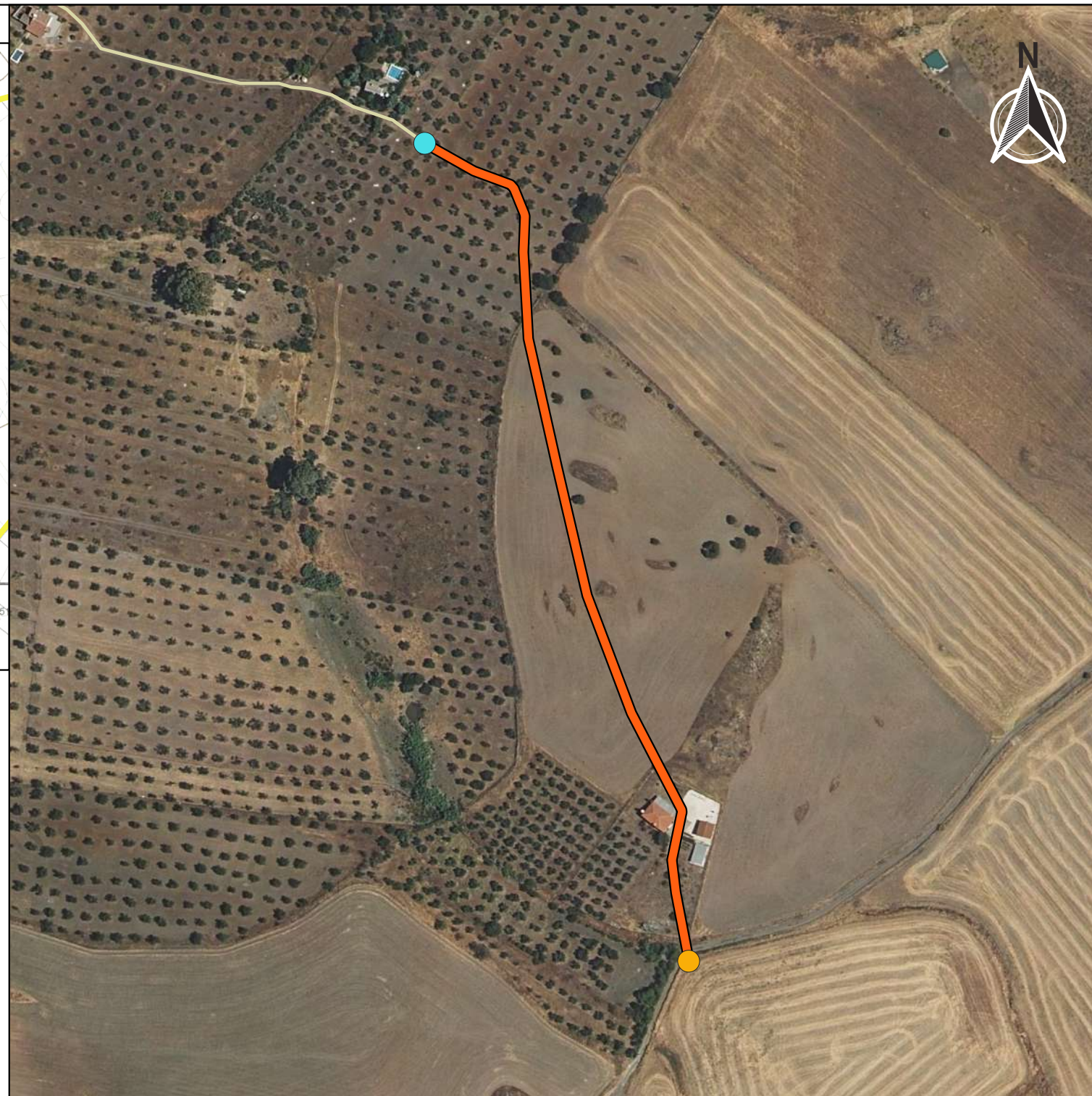
febrero 2023



Ubicación en el Municipio



Situación del Tramo en el camino



CÓDIGO INV.	DENOMINACIÓN DEL CAMINO	TRAMO
61		61_Tramo 3

TITULARIDAD	Ayuntamiento de Belalcázar
-------------	----------------------------

COTITULARIDAD	:	OCUPACIÓN	Usurpado
---------------	---	-----------	----------

REFERENCIA CATASTRAL	VÍA CON LA QUE COINCIDE
14008A04509019	

PARAJE	
--------	--

OBSERVACIONES	NULL
---------------	------

LONGITUD DEL TRAMO (m)	413.37
------------------------	--------

PENDIENTE DEL TRAMO (%)	0.33
-------------------------	------

ANCHURA DEL TRAMO (m)	0
-----------------------	---

TRAMO : COORDENADAS ETRS89.UTM-30N				
------------------------------------	--	--	--	--

	P.K.	X	Y	Cota
● Inicio	1267.84	312761,9	4273072,31	486,32
● Final	854.47	312641,36	4273445,84	484,94

TIPO DE TRANSITABILIDAD	PE : PEATONES
-------------------------	---------------

TIPO DE PAVIMENTACIÓN	TI : TERRENO NATURAL
-----------------------	----------------------

ESTADO DEL FIRME	ESTADO DE LA SEÑALIZACIÓN
N : NO EXISTE	N : NO EXISTE

ESTADO DRENAJE TRANSVERSAL	ESTADO DRENAJE LONGITUDINAL
N : NO EXISTE	N : NO EXISTE



INVENTARIO MUNICIPAL DE CAMINOS RURALES
 ILTMO. AYUNTAMIENTO DE BELALCÁZAR
 (Córdoba)

FICHA TÉCNICA

Camino Entrada

1

NÚMERO DE INVENTARIO


61

61_Tramo 3



febrero 2023

CÓDIGO INV.	DENOMINACIÓN DEL CAMINO
61	







 Eje de Camino

PK Eje Camino

-  FINAL DEL CAMINO
-  INICIO DEL CAMINO

Puntos_I-F_de_tramos

-  INICIO DE CAMINO
-  INICIO DE TRAMO
-  Senalización
-  Puntos Singulares



Diputación de Córdoba
Delegación de Infraestructuras Rurales



INVENTARIO MUNICIPAL DE CAMINOS RURALES

ILTMO. AYUNTAMIENTO DE
BELALCÁZAR
(Córdoba)

SEÑALIZACIÓN

Identificador	Tipo	Código	Denominación	Estado	Coordenada X	Coordenada Y
---------------	------	--------	--------------	--------	--------------	--------------

CÓDIGO INV.	DENOMINACIÓN DEL CAMINO
61	

REPORTAJE FOTOGRÁFICO


●		X	Y
Punto Inicial	311962,12	4273385,15	

●		X	Y
Punto Final	312761,9	4273072,3	




Inicio de tramo: 61_Tramo 1

(61 → Camino Entrada 1)



PK: 0

Coordenadas → X: 311962.12; Y: 4273385.15



Inicio de tramo: 61_Tramo 2

(61 → Camino Entrada 1)



PK: 110.52

Coordenadas → X: 312007.23; Y: 4273483.72



Inicio de tramo: 61_Tramo 3

(61 → Camino Entrada 1)



PK: 854.47

Coordenadas → X: 312641.36; Y: 4273445.84



CÓDIGO INV.	DENOMINACIÓN DEL CAMINO
62	Camino Entrada 2

NOMBRE POPULAR U OTROS NOMBRES

TITULARIDAD	OTRAS TITULARIDADES
Ayuntamiento de Belalcázar	

USO PRINCIPAL	USO SECUNDARIO
AGROGANADERO	

PARAJES O PARTIDOS RURALES QUE ATRAVIESA
NULL

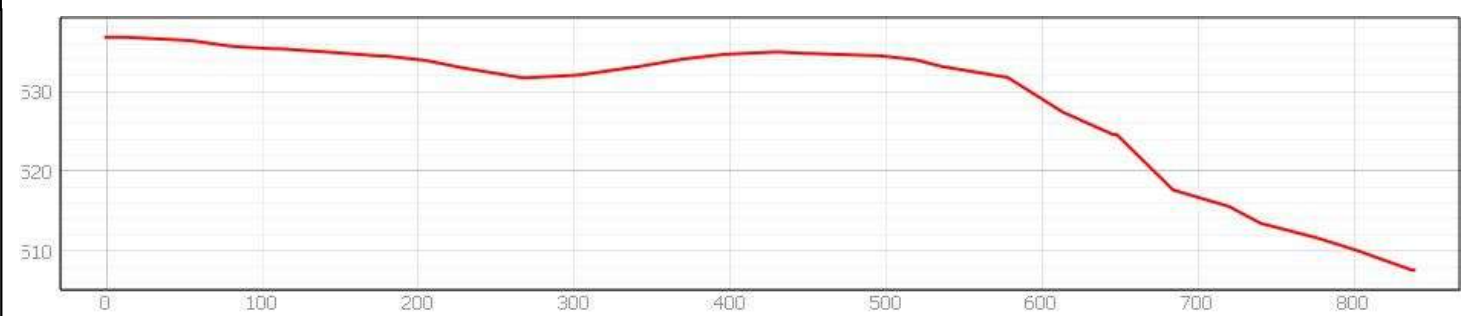
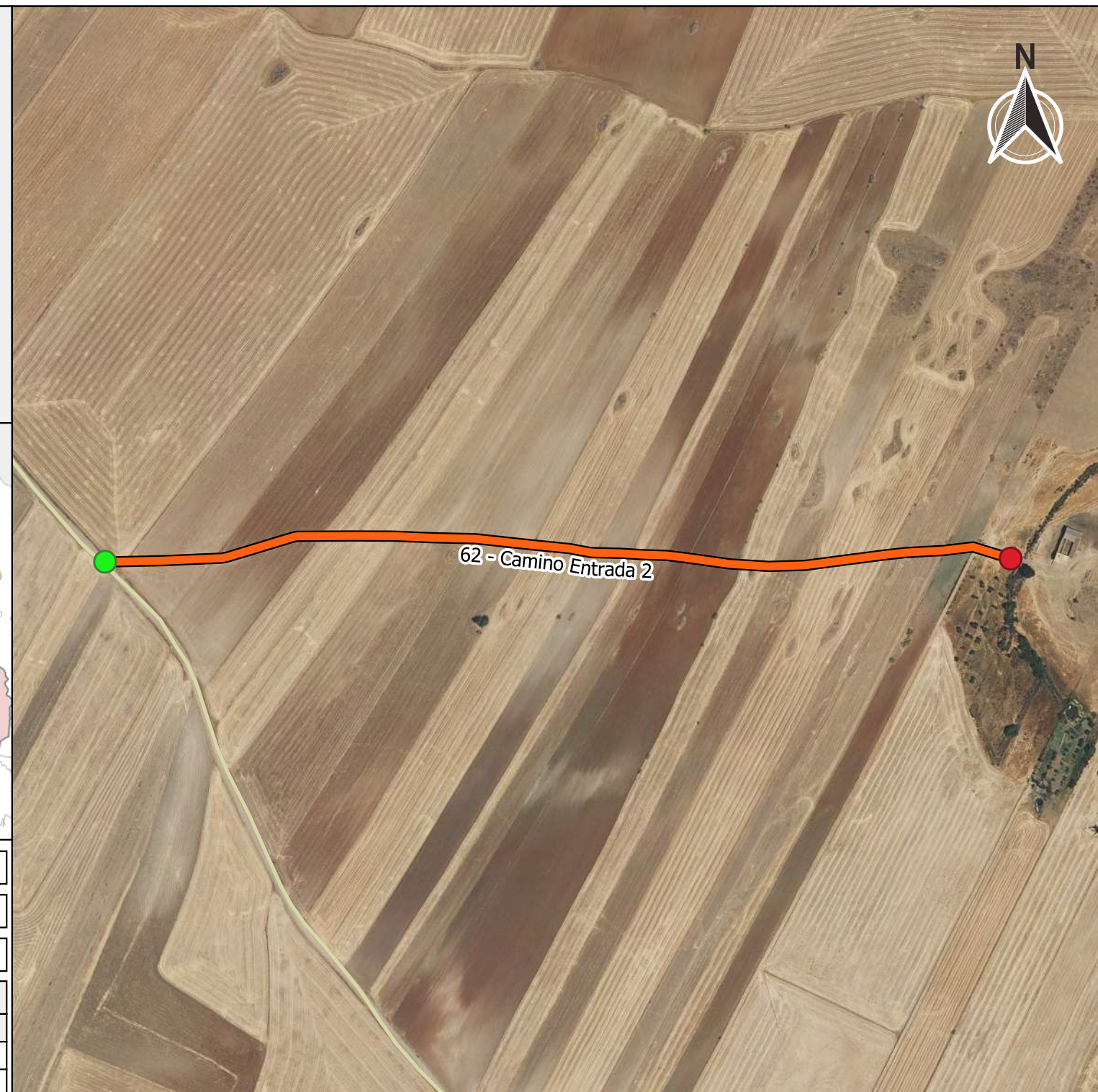
TRAMIFICACIÓN			
PK Inicial	PK Final	Denominación del Tramo	Referencia Catastral
0	112,12	62_Tramo 1	14008A04609019
112,12	838,87	62_Tramo 2	14008A04609019

DESCRIPCIÓN
NULL



LONGITUD TOTAL (m)	838	
ANCH. MEDIA FÍSICA (m)	3.5	
SUPERFICIE TOTAL (m²)	2820.08	
COORDENADAS ETRS89.UTM-30N		
inicio_o_fin	X	Y
● Punto Inicial	314208,96	4271161,2
● Punto Final	315040,81	4271164,1

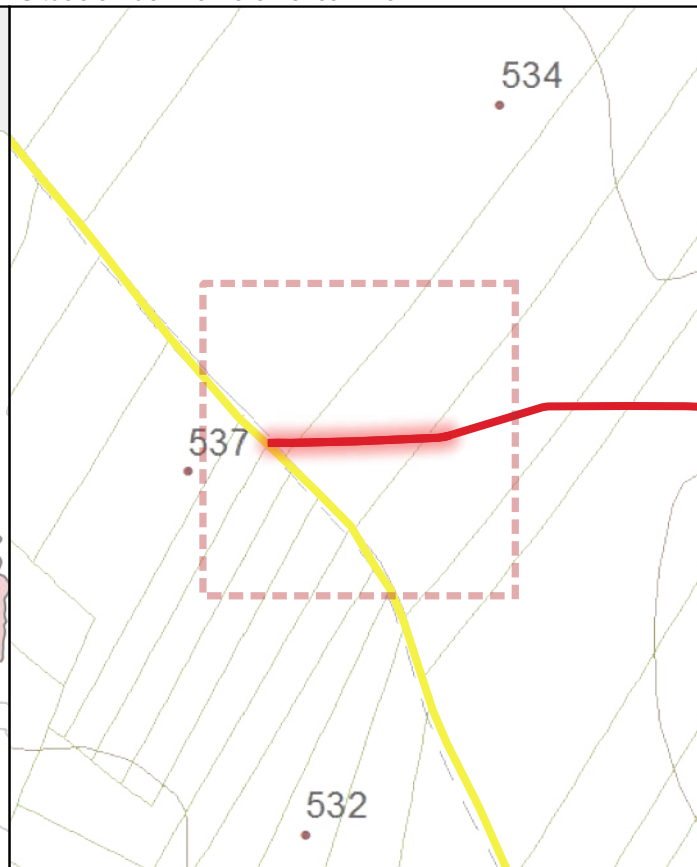
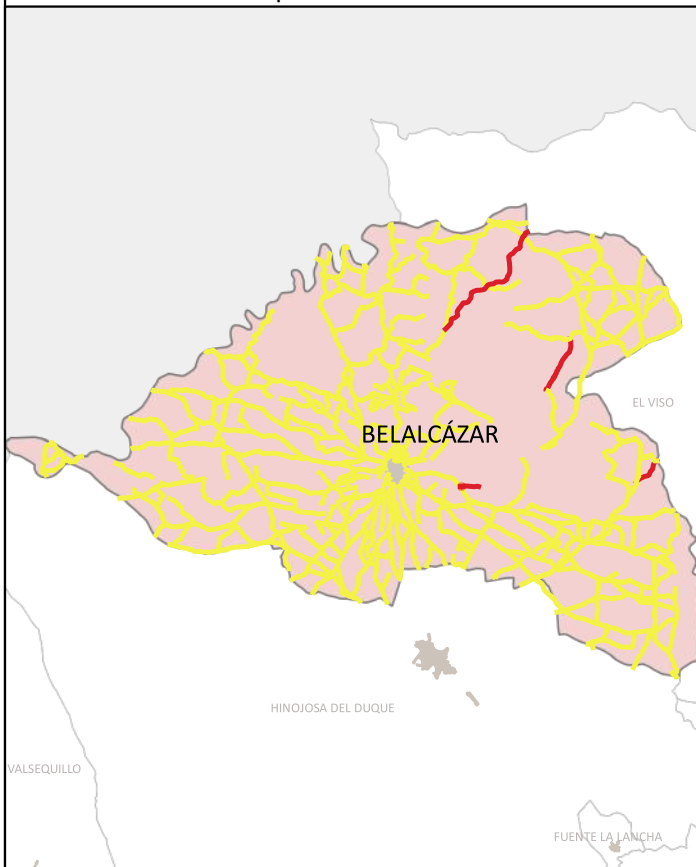
OBSERVACIONES
NULL





Ubicación en el Municipio

Situación del Tramo en el camino



CÓDIGO INV.	DENOMINACIÓN DEL CAMINO	TRAMO
62	Camino Entrada 2	62_Tramo 1

TITULARIDAD	Ayuntamiento de Belalcázar
-------------	----------------------------

COTITULARIDAD	:	OCUPACIÓN	
---------------	---	-----------	--

REFERENCIA CATASTRAL	VÍA CON LA QUE COINCIDE
14008A04609019	

PARAJE	
--------	--

OBSERVACIONES	NULL
---------------	------

LONGITUD DEL TRAMO (m)	112.12
------------------------	--------

PENDIENTE DEL TRAMO (%)	-1.3
-------------------------	------

ANCHURA DEL TRAMO (m)	2
-----------------------	---

TRAMO : COORDENADAS ETRS89.UTM-30N				
P.K.	X	Y	Cota	

● Inicio	0	314208,96	4271161,2	536,82
● Final	112.12	314320,93	4271165,43	535,37

TIPO DE TRANSITABILIDAD	MA : MAQUINARIA AGRÍCOLA
-------------------------	--------------------------

TIPO DE PAVIMENTACIÓN	TI : TERRENO NATURAL
-----------------------	----------------------

ESTADO DEL FIRME	ESTADO DE LA SEÑALIZACIÓN
R : REGULAR	N : NO EXISTE

ESTADO DRENAJE TRANSVERSAL	ESTADO DRENAJE LONGITUDINAL
N : NO EXISTE	N : NO EXISTE

--	--

--	--

--	--



INVENTARIO MUNICIPAL DE CAMINOS RURALES
 ILTMO. AYUNTAMIENTO DE BELALCÁZAR
 (Córdoba)

FICHA TÉCNICA

Camino Entrada 2

NÚMERO DE INVENTARIO

62

62_Tramo 1

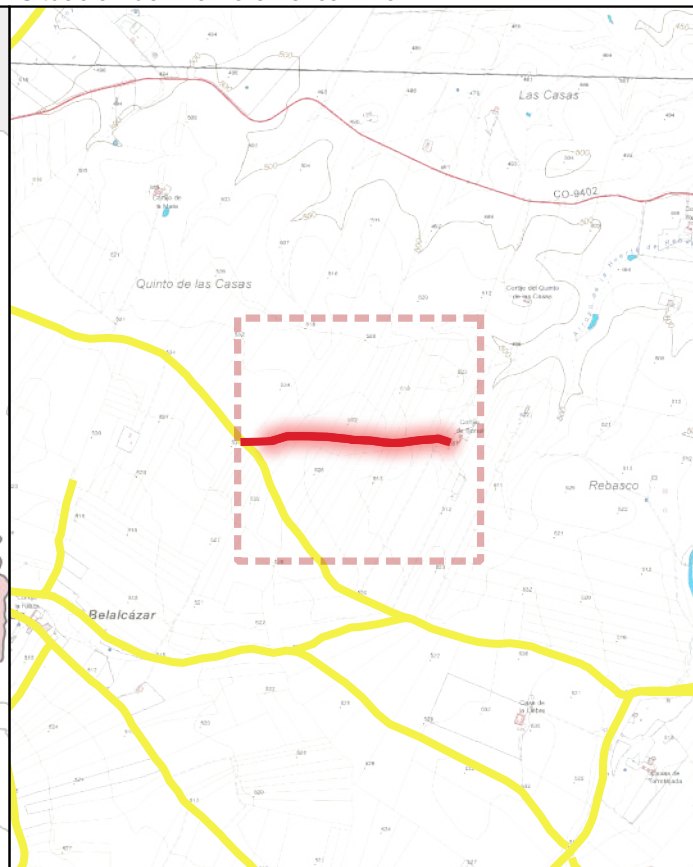
febrero 2023



Ubicación en el Municipio



Situación del Tramo en el camino



CÓDIGO INV.	DENOMINACIÓN DEL CAMINO	TRAMO
62	Camino Entrada 2	62_Tramo 2

TITULARIDAD	Ayuntamiento de Belalcázar
-------------	----------------------------

COTITULARIDAD	:	OCUPACIÓN	Usurpado
---------------	---	-----------	----------

REFERENCIA CATASTRAL	VÍA CON LA QUE COINCIDE
14008A04609019	

PARAJE

OBSERVACIONES
NULL

LONGITUD DEL TRAMO (m)	726.75
------------------------	--------

PENDIENTE DEL TRAMO (%)	-3.82
-------------------------	-------

ANCHURA DEL TRAMO (m)	0
-----------------------	---

TRAMO : COORDENADAS ETRS89.UTM-30N				
P.K.	X	Y	Cota	

● Inicio	112.12	314320,93	4271165,43	535,37
● Final	838.87	315040,81	4271164,1	507,57

TIPO DE TRANSITABILIDAD

PE : PEATONES

TIPO DE PAVIMENTACIÓN

TI : TERRENO NATURAL

ESTADO DEL FIRME	ESTADO DE LA SEÑALIZACIÓN
------------------	---------------------------

N : NO EXISTE	N : NO EXISTE
---------------	---------------

ESTADO DRENAJE TRANSVERSAL	ESTADO DRENAJE LONGITUDINAL
----------------------------	-----------------------------

N : NO EXISTE	N : NO EXISTE
---------------	---------------



INVENTARIO MUNICIPAL DE CAMINOS RURALES
 ILTMO. AYUNTAMIENTO DE BELALCÁZAR
 (Córdoba)

FICHA TÉCNICA

Camino Entrada 2


NÚMERO DE INVENTARIO

62

62_Tramo 2



febrero 2023

CÓDIGO INV.	DENOMINACIÓN DEL CAMINO
62	Camino Entrada 2







 Eje de Camino

PK Eje Camino

-  FINAL DEL CAMINO
-  INICIO DEL CAMINO

Puntos_I-F_de_tramos

-  INICIO DE CAMINO
-  INICIO DE TRAMO
-  Senalización
-  Puntos Singulares



Diputación de Córdoba
Delegación de Infraestructuras Rurales



INVENTARIO MUNICIPAL DE CAMINOS RURALES

ILTMO. AYUNTAMIENTO DE BELALCÁZAR (Córdoba)

SEÑALIZACIÓN

Identificador	Tipo	Código	Denominación	Estado	Coordenada X	Coordenada Y
---------------	------	--------	--------------	--------	--------------	--------------

CÓDIGO INV.	DENOMINACIÓN DEL CAMINO
62	Camino Entrada 2

REPORTAJE FOTOGRÁFICO

●		X	Y
Punto Inicial	314208,96	4271161,2	

●		X	Y
Punto Final	315040,81	4271164,1	



Inicio de tramo: 62_Tramo 1

(62 → Camino Entrada 2)



PK: 0

Coordenadas → X: 314208.96; Y: 4271161.2



Inicio de tramo: 62_Tramo 2

(62 → Camino Entrada 2)



PK: 112.12

Coordenadas → X: 314320.93; Y: 4271165.43



CÓDIGO INV.	DENOMINACIÓN DEL CAMINO
63	

NOMBRE POPULAR U OTROS NOMBRES

TITULARIDAD	OTRAS TITULARIDADES
Ayuntamiento de Belalcázar	

USO PRINCIPAL	USO SECUNDARIO
AGROGANADERO	

PARAJES O PARTIDOS RURALES QUE ATRAVIESA
NULL

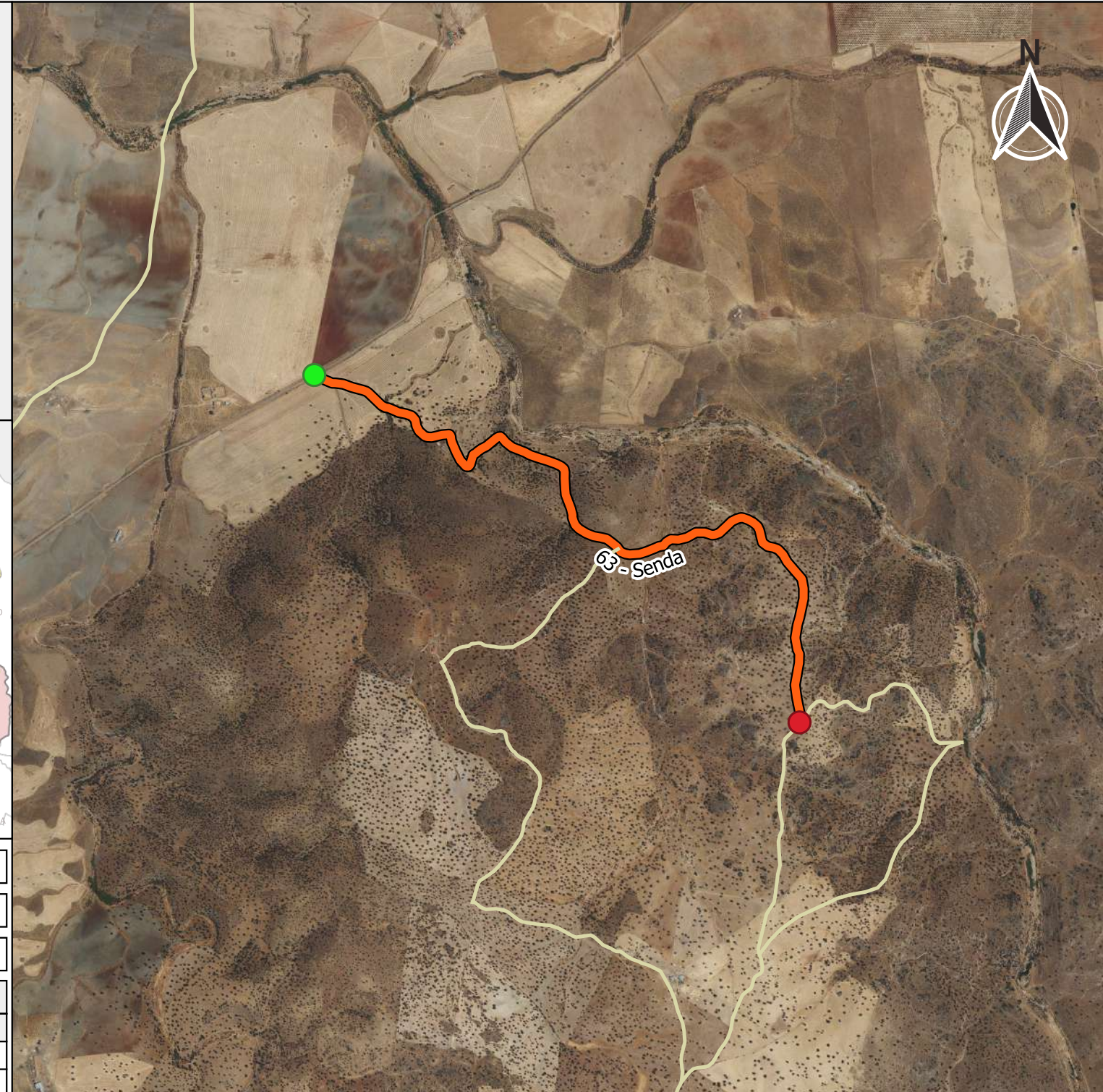
TRAMIFICACIÓN			
PK Inicial	PK Final	Denominación del Tramo	Referencia Catastral
0	728,22	63_Tramo 1	14008A01509008, 14008A01509018
728,22	2160,51	63_Tramo 2	14008A01509018, 14008A01509021
2160,51	3647,66	63_Tramo 3	14008A01509022

DESCRIPCIÓN
NULL



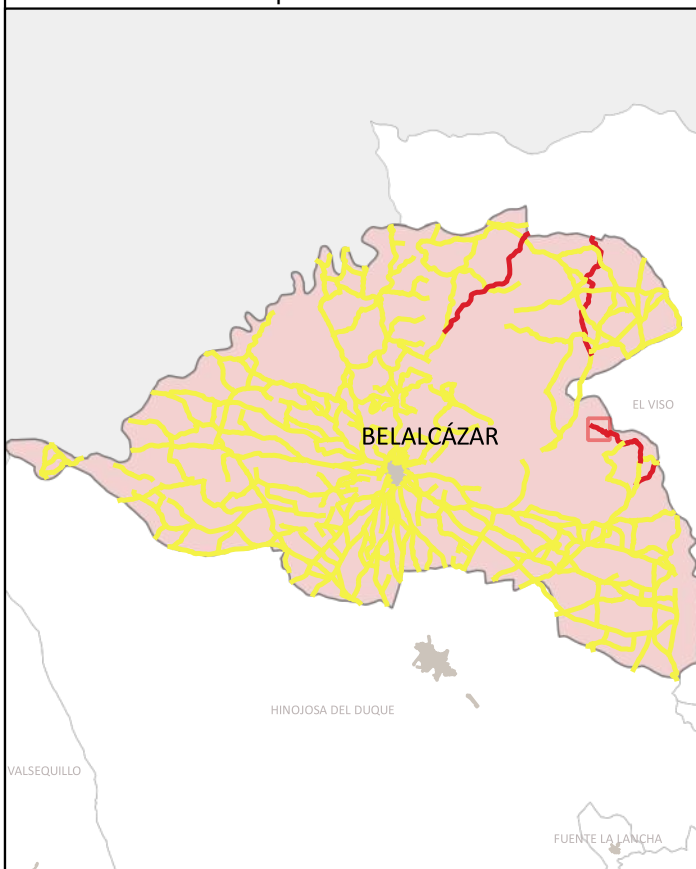
LONGITUD TOTAL (m)	3647	
ANCH. MEDIA FÍSICA (m)	4	
SUPERFICIE TOTAL (m²)	14312.61	
COORDENADAS ETRS89.UTM-30N		
inicio_o_fin	X	Y
● Punto Inicial	320225,76	4274013,86
● Punto Final	322444,21	4272425,82

OBSERVACIONES
NULL

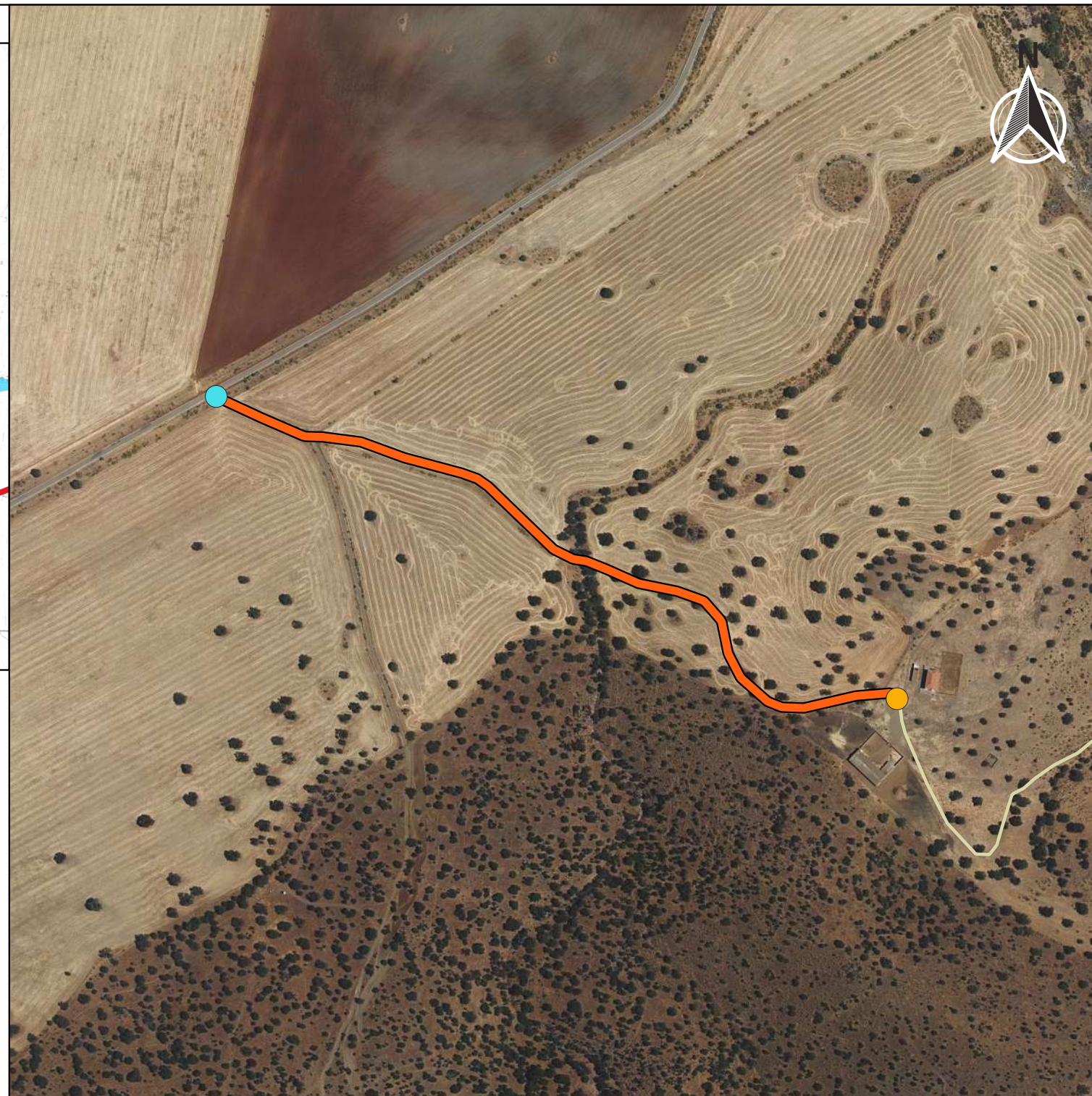
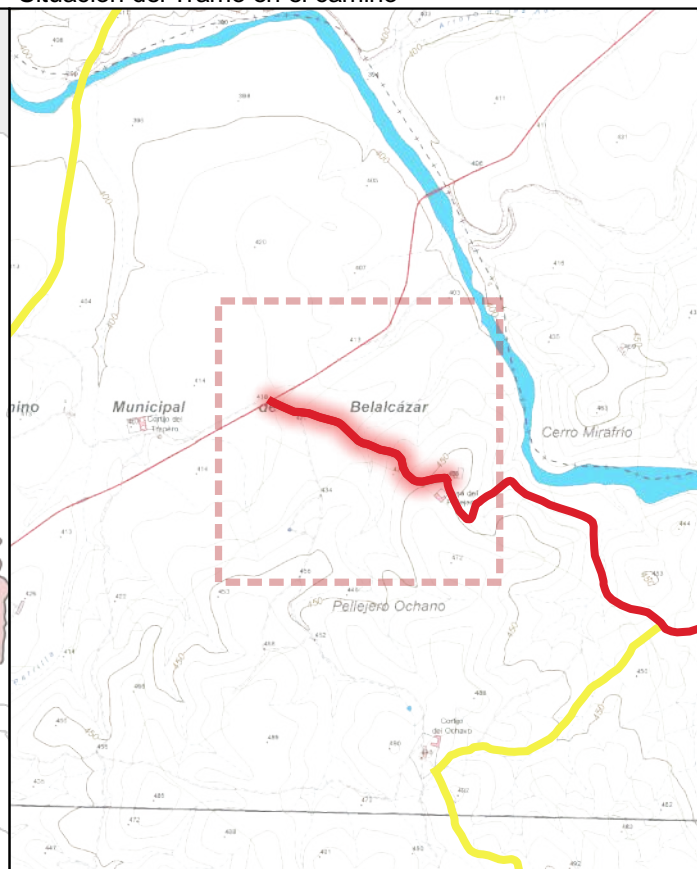




Ubicación en el Municipio



Situación del Tramo en el camino



CÓDIGO INV.	DENOMINACIÓN DEL CAMINO	TRAMO
63		63_Tramo 1
TITULARIDAD	Ayuntamiento de Belalcázar	
COTITULARIDAD		
REFERENCIA CATASTRAL	VÍA CON LA QUE COINCIDE	
1400060010000000, 1400060010000000		
PARAJE		

OBSERVACIONES
NULL

LONGITUD DEL TRAMO (m)	728.22	TIPO DE TRANSITABILIDAD	AU : AUTOMÓVILES	
PENDIENTE DEL TRAMO (%)	5.29	TIPO DE PAVIMENTACIÓN	TI : TERRENO NATURAL	
ANCHURA DEL TRAMO (m)	5	ESTADO DEL FIRME	R : REGULAR	
TRAMO : COORDENADAS ETRS89.UTM-30N		ESTADO DE LA SEÑALIZACIÓN	N : NO EXISTE	
	P.K.	X	Y	Cota
● Inicio	728.22	320847,63	4273737,72	457,3
● Final	0	320225,76	4274013,86	418,75
ESTADO DRENAJE TRANSVERSAL		ESTADO DRENAJE LONGITUDINAL		
N : NO EXISTE		N : NO EXISTE		



INVENTARIO MUNICIPAL DE CAMINOS RURALES
 ILTMO. AYUNTAMIENTO DE BELALCÁZAR
 (Córdoba)

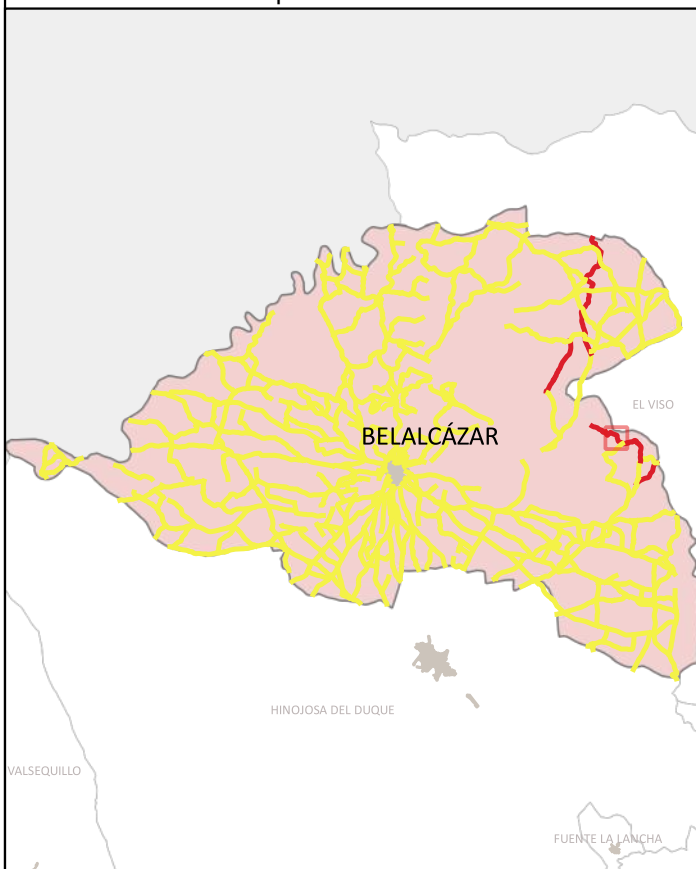
FICHA TÉCNICA

Senda

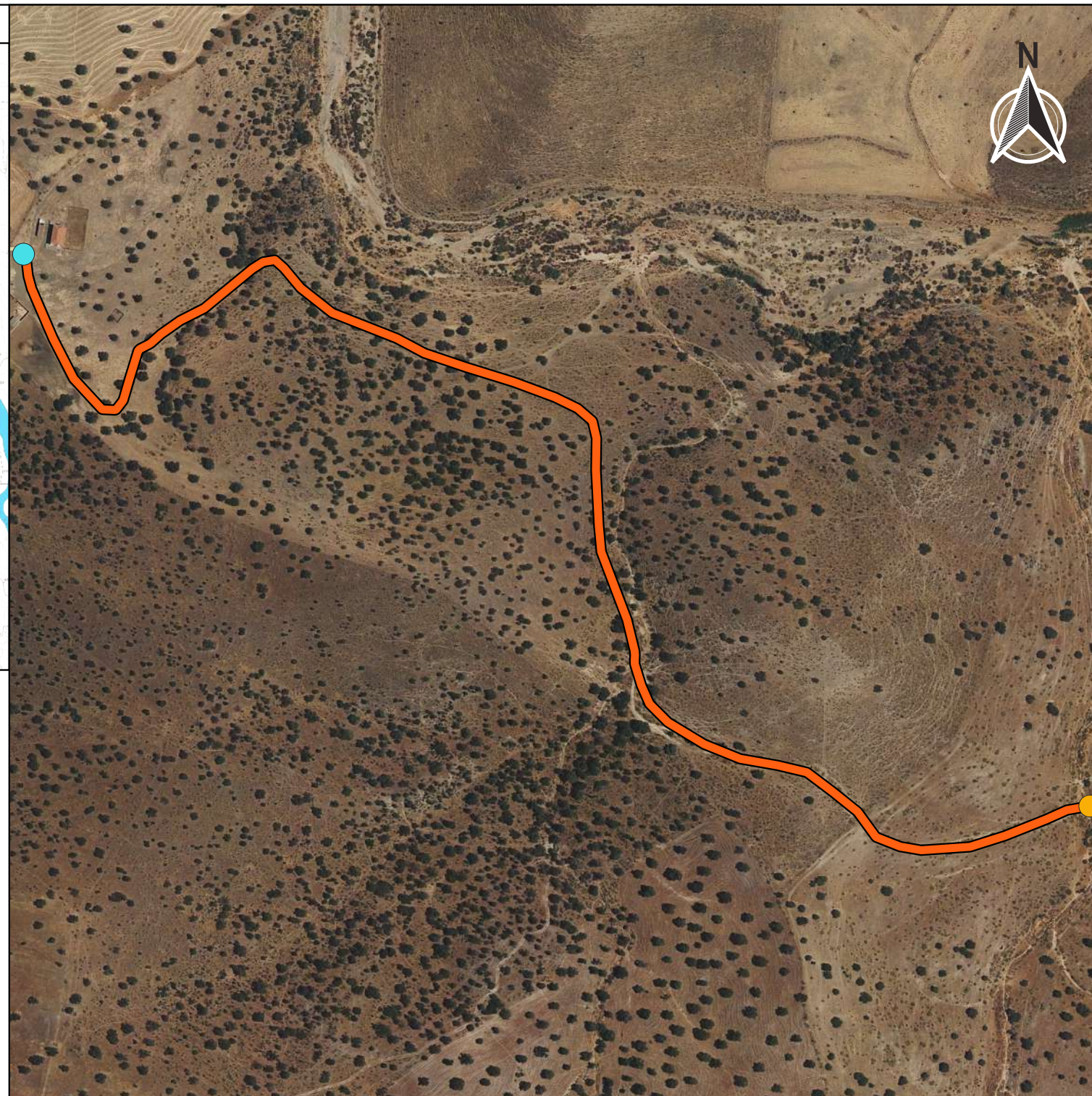
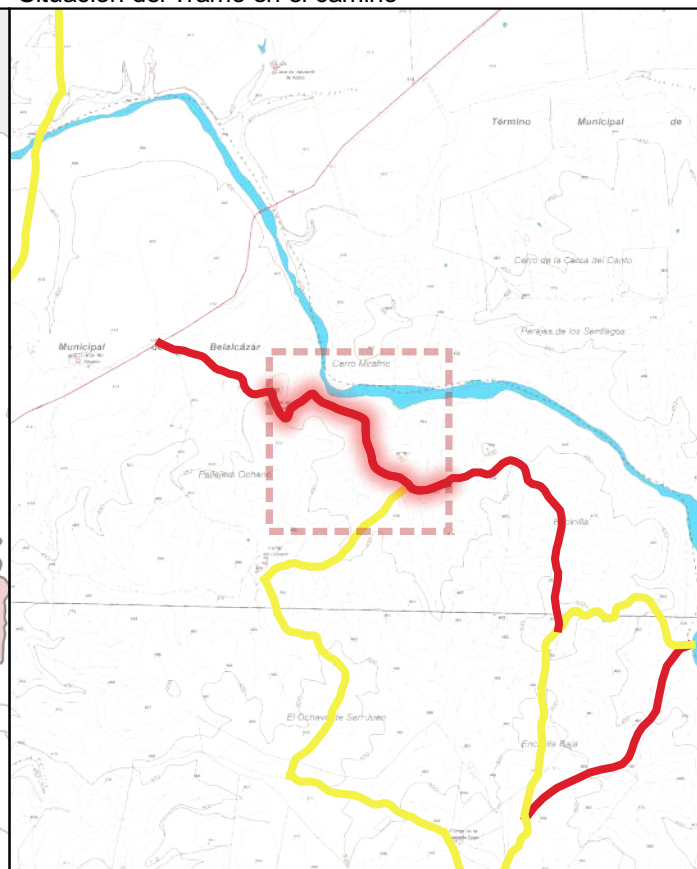
NÚMERO DE INVENTARIO	63	63_Tramo 1
		febrero 2023



Ubicación en el Municipio



Situación del Tramo en el camino



CÓDIGO INV.	DENOMINACIÓN DEL CAMINO	TRAMO
63		63_Tramo 2

TITULARIDAD	Ayuntamiento de Belalcázar
-------------	----------------------------

COTITULARIDAD	:	OCUPACIÓN	
---------------	---	-----------	--

REFERENCIA CATASTRAL	VÍA CON LA QUE COINCIDE
140000001000010, 140000001500001	

PARAJE	
--------	--

OBSERVACIONES
Al inicio del tramo se atraviesa un vado. Desde aquí el camino es imperceptible.

LONGITUD DEL TRAMO (m)	1432.29
------------------------	---------

PENDIENTE DEL TRAMO (%)	-2.63
-------------------------	-------

ANCHURA DEL TRAMO (m)	3
-----------------------	---

TRAMO : COORDENADAS ETRS89.UTM-30N				
P.K.	X	Y	Cota	

● Inicio	2160.51	321821,56	4273233,68	419,67
● Final	728.22	320847,63	4273737,72	457,3

TIPO DE TRANSITABILIDAD

AU : AUTOMÓVILES

TIPO DE PAVIMENTACIÓN

TI : TERRENO NATURAL

ESTADO DEL FIRME	ESTADO DE LA SEÑALIZACIÓN
------------------	---------------------------

M : MALO	N : NO EXISTE
----------	---------------

ESTADO DRENAJE TRANSVERSAL	ESTADO DRENAJE LONGITUDINAL
----------------------------	-----------------------------

N : NO EXISTE	N : NO EXISTE
---------------	---------------



INVENTARIO MUNICIPAL DE CAMINOS RURALES
 ILTMO. AYUNTAMIENTO DE BELALCÁZAR
 (Córdoba)

FICHA TÉCNICA

Senda

NÚMERO DE INVENTARIO

63

63_Tramo 2

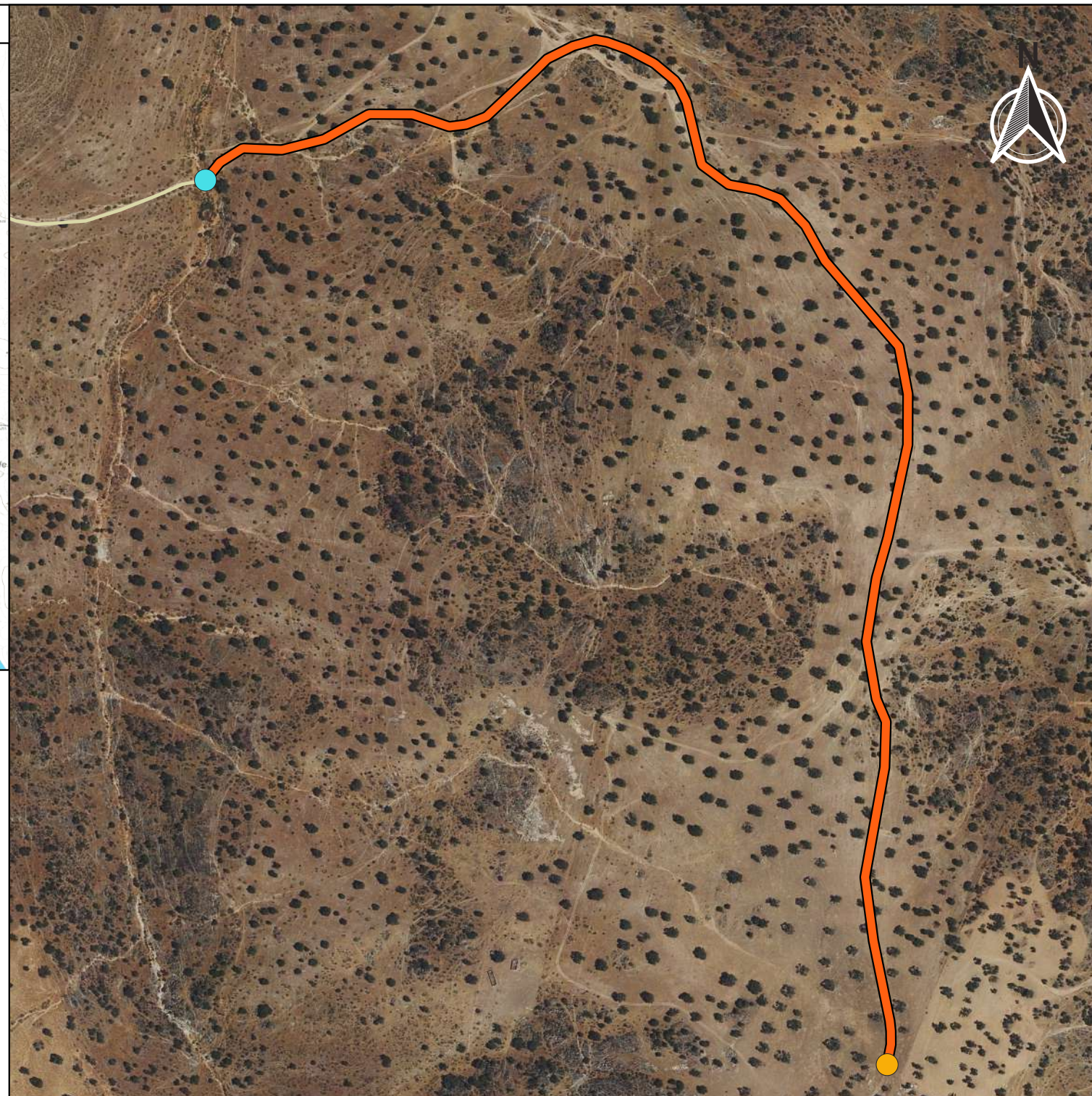
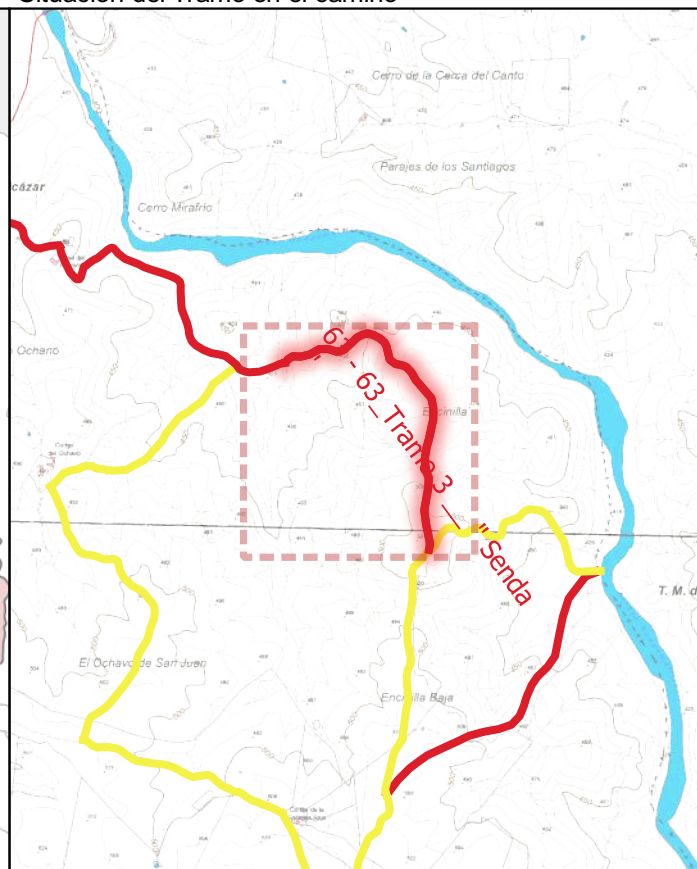
febrero 2023



Ubicación en el Municipio



Situación del Tramo en el camino



CÓDIGO INV.	DENOMINACIÓN DEL CAMINO	TRAMO
63		63_Tramo 3

TITULARIDAD	Ayuntamiento de Belalcázar
-------------	----------------------------

COTITULARIDAD	:	OCUPACIÓN	Usurpado
---------------	---	-----------	----------

REFERENCIA CATASTRAL	VÍA CON LA QUE COINCIDE
14008A01509022	

PARAJE

OBSERVACIONES
Al inicio del tramo se atraviesa un vado. Desde aquí el camino es imperceptible.

LONGITUD DEL TRAMO (m)	1487.15
------------------------	---------

PENDIENTE DEL TRAMO (%)	5.96
-------------------------	------

ANCHURA DEL TRAMO (m)	0
-----------------------	---

TRAMO : COORDENADAS ETRS89.UTM-30N				
P.K.	X	Y	Cota	

● Inicio	2160.51	321821,56	4273233,68	419,67
● Final	3647.66	322444,21	4272425,82	508,36

TIPO DE TRANSITABILIDAD

PE : PEATONES

TIPO DE PAVIMENTACIÓN

TI : TERRENO NATURAL

ESTADO DEL FIRME	ESTADO DE LA SEÑALIZACIÓN
N : NO EXISTE	N : NO EXISTE

ESTADO DRENAJE TRANSVERSAL	ESTADO DRENAJE LONGITUDINAL
N : NO EXISTE	N : NO EXISTE



INVENTARIO MUNICIPAL DE CAMINOS RURALES
 ILTMO. AYUNTAMIENTO DE BELALCÁZAR
 (Córdoba)

FICHA TÉCNICA

Senda

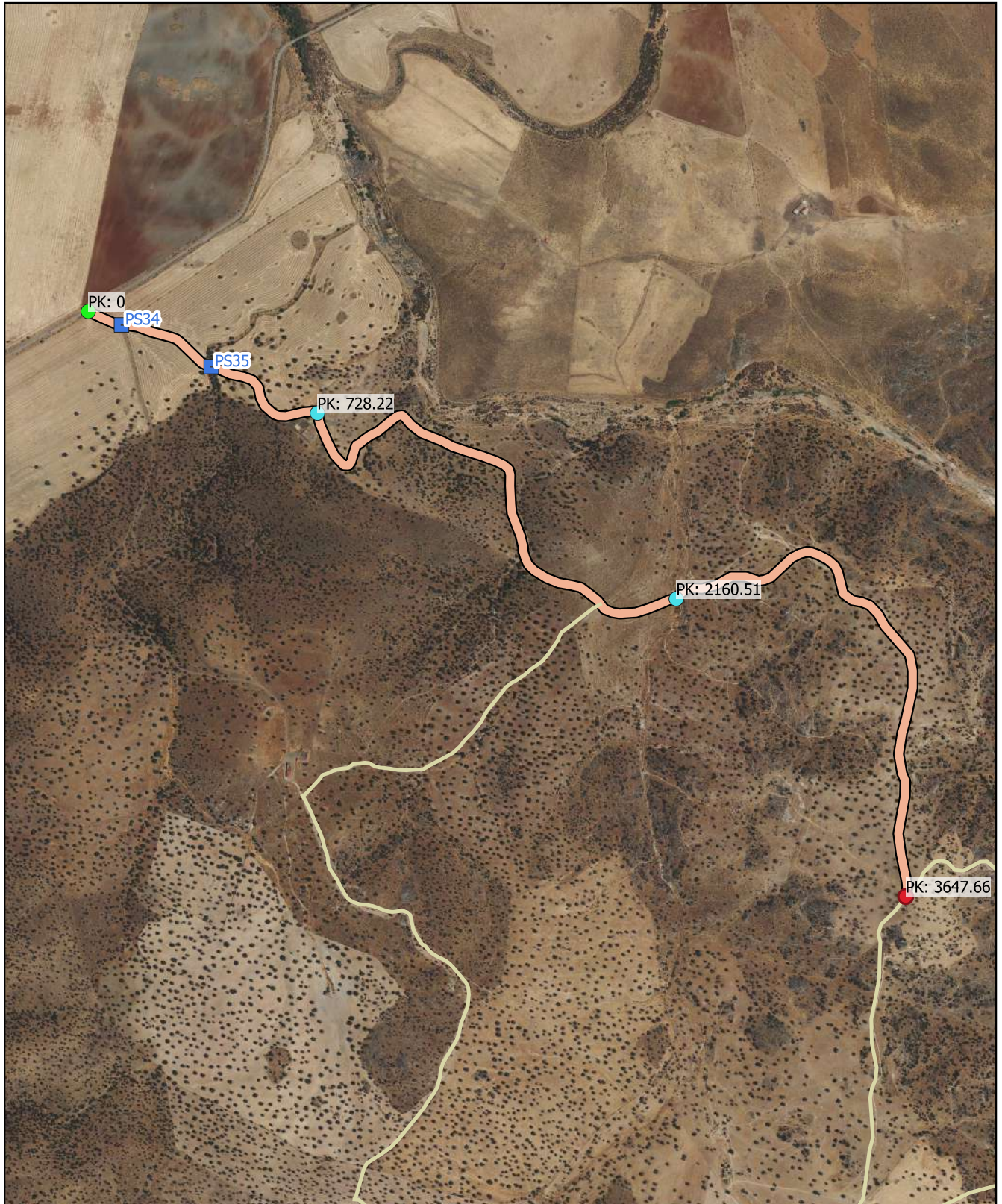
NÚMERO DE INVENTARIO


63

63_Tramo 3



febrero 2023

CÓDIGO INV.	DENOMINACIÓN DEL CAMINO
63	







 Eje de Camino

PK Eje Camino

-  FINAL DEL CAMINO
-  INICIO DEL CAMINO

Puntos_I-F_de_tramos

-  INICIO DE CAMINO
-  INICIO DE TRAMO
-  Senalización
-  Puntos Singulares



Diputación de Córdoba
Delegación de Infraestructuras Rurales



**INVENTARIO MUNICIPAL
DE CAMINOS RURALES**

ILTMO. AYUNTAMIENTO DE
BELALCÁZAR
(Córdoba)

SEÑALIZACIÓN

Identificador	Tipo	Código	Denominación	Estado	Coordenada X	Coordenada Y
---------------	------	--------	--------------	--------	--------------	--------------

CÓDIGO INV.	DENOMINACIÓN DEL CAMINO
63	

REPORTAJE FOTOGRÁFICO

	X	Y
● Punto Inicial	320225,76	4274013,86

	X	Y
● Punto Final	322444,21	4272425,82




Inicio de tramo: 63_Tramo 1

(63 → Senda)



PK: 0

Coordenadas → X: 320225.76; Y: 4274013.86




Inicio de tramo: 63_Tramo 2

(63 → Senda)



PK: 728.22

Coordenadas → X: 320847.63; Y: 4273737.72



Inicio de tramo: 63_Tramo 3

(63 → Senda)



PK: 2160.51

Coordenadas → X: 321821.56; Y: 4273233.68





PS34: PASO DE TRACTOR (.)

(63 - Senda)



. · ||| (.)

Coordenadas → X: 320316.03 ; Y: 4273977.08 · ||| Estado: MALO

Observaciones: Colmatado de tierra.



PS35: DRENAJE TRANSVERSAL (.)


(63 - Senda)



. · ||| (.)

Coordenadas → X: 320559.52 ; Y: 4273864.08 · ||| Estado: REGULAR

Observaciones: .





CÓDIGO INV.	DENOMINACIÓN DEL CAMINO
64	Camino Servicio 1

NOMBRE POPULAR U OTROS NOMBRES

TITULARIDAD	OTRAS TITULARIDADES
Ayuntamiento de Belalcázar	

USO PRINCIPAL	USO SECUNDARIO
AGROGANADERO	

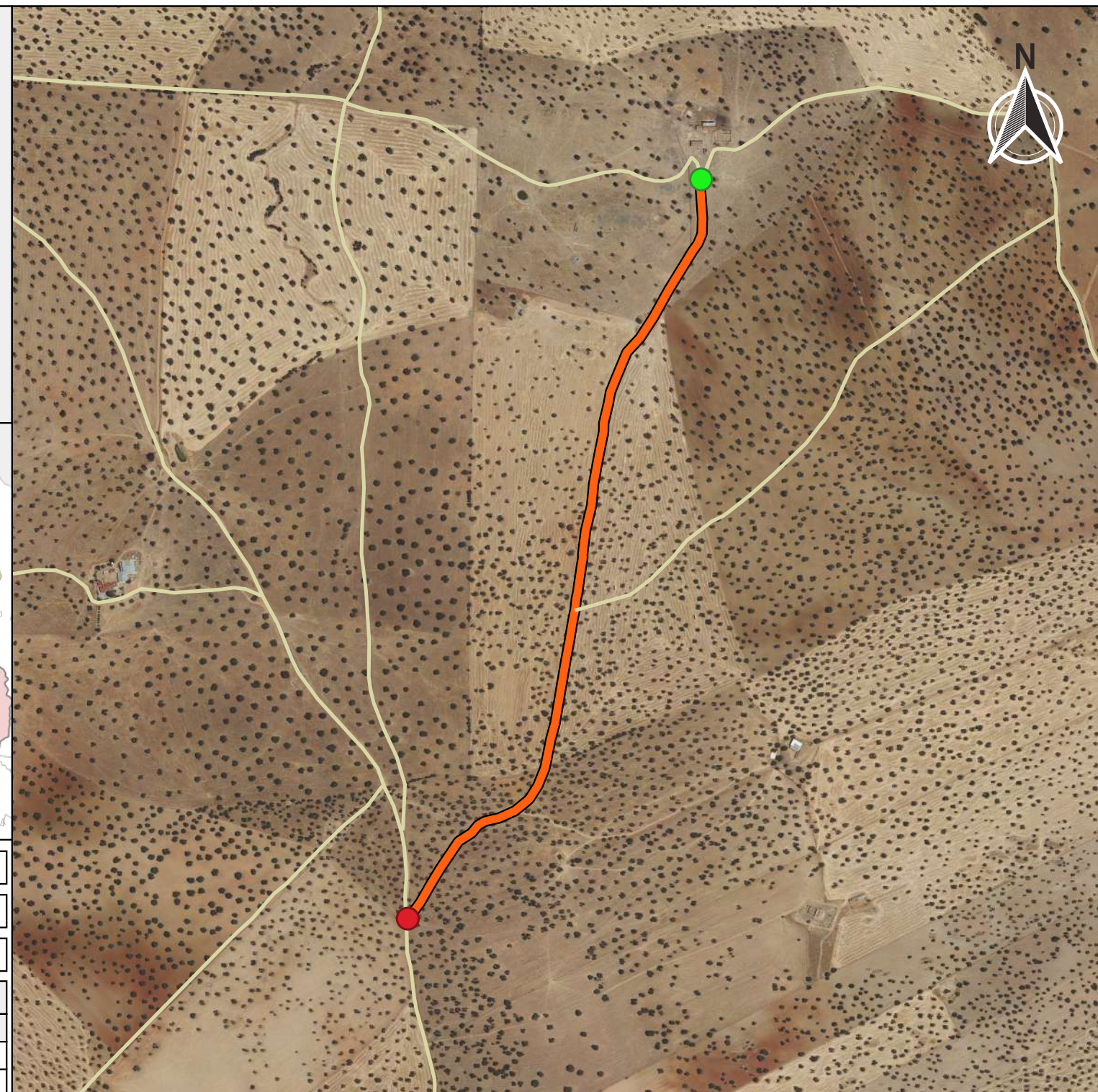
PARAJES O PARTIDOS RURALES QUE ATRAVIESA
NULL

TRAMIFICACIÓN			
PK Inicial	PK Final	Denominación del Tramo	Referencia Catastral
0	1527,56	64_Tramo único	14008A01009006, 14008A01009004

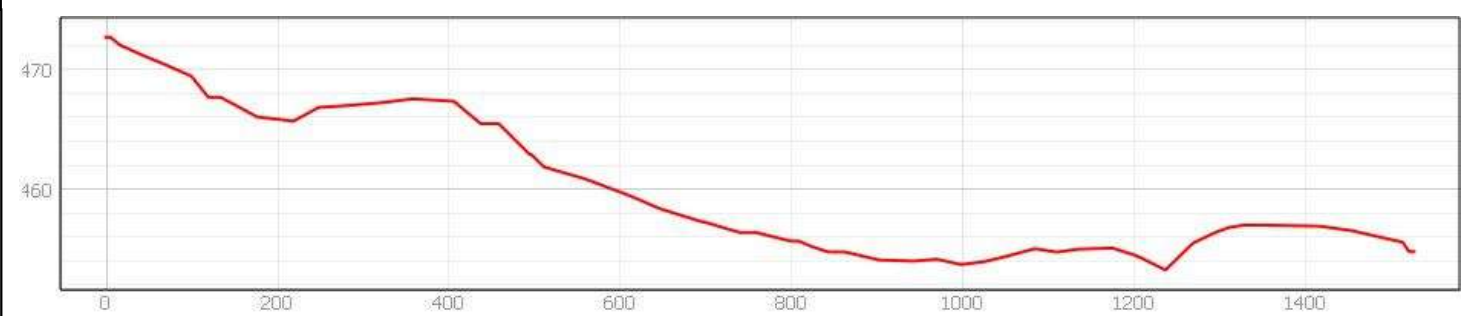
DESCRIPCIÓN
NULL



LONGITUD TOTAL (m)	1527	
ANCH. MEDIA FÍSICA (m)	5	
SUPERFICIE TOTAL (m²)	7659.23	
COORDENADAS ETRS89.UTM-30N		
inicio_o_fin	X	Y
● Punto Final	322404,41	4278718,31
● Punto Inicial	322943,25	4280075,29



OBSERVACIONES
NULL



INVENTARIO MUNICIPAL DE CAMINOS RURALES
 ILTMO. AYUNTAMIENTO DE BELALCÁZAR (Córdoba)

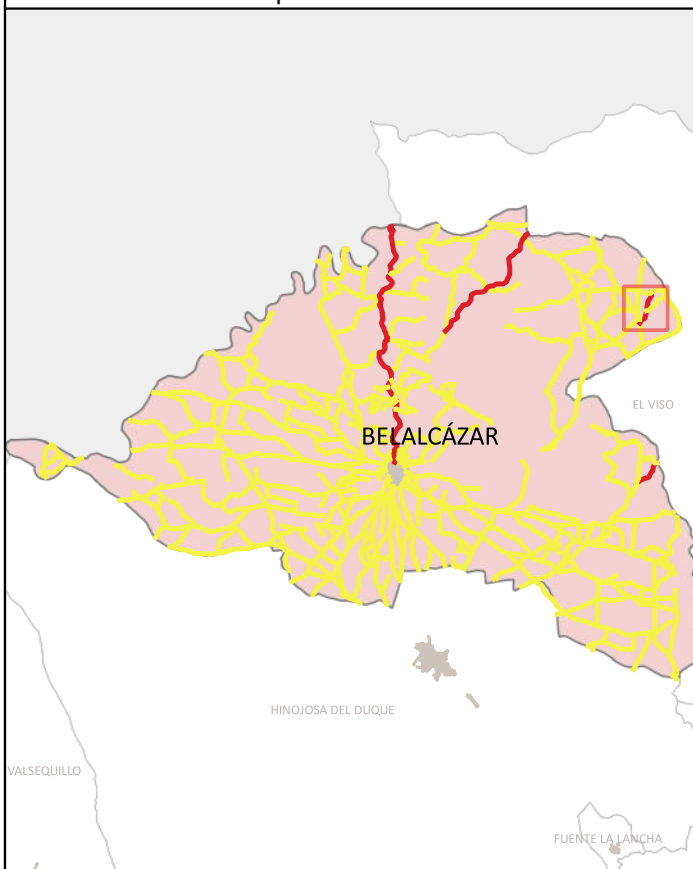
FICHA TÉCNICA
Camino Servicio 1

NÚMERO DE INVENTARIO
64


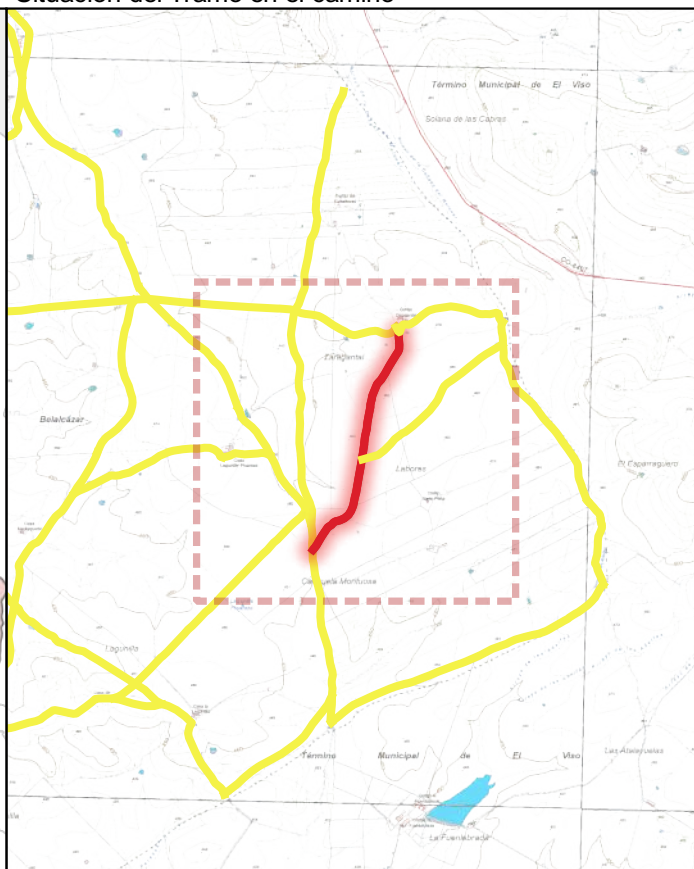
DATOS GENERALES DEL CAMINO
 febrero 2023



Ubicación en el Municipio



Situación del Tramo en el camino



CÓDIGO INV.	DENOMINACIÓN DEL CAMINO	TRAMO
64	Camino Servicio 1	64_Tramo único

TITULARIDAD	Ayuntamiento de Belalcázar
-------------	----------------------------

COTITULARIDAD	:	OCUPACIÓN	
---------------	---	-----------	--

REFERENCIA CATASTRAL	VÍA CON LA QUE COINCIDE
1400060010000000, 1400060010000000	

PARAJE	
--------	--

OBSERVACIONES	NULL
---------------	------

LONGITUD DEL TRAMO (m)	1527.56
------------------------	---------

PENDIENTE DEL TRAMO (%)	-1.18
-------------------------	-------

ANCHURA DEL TRAMO (m)	6
-----------------------	---

TRAMO : COORDENADAS ETRS89.UTM-30N				
P.K.	X	Y	Cota	

● Inicio	1527.56	322404,41	4278718,31	454,76
● Final	0	322943,25	4280075,29	472,71

TIPO DE TRANSITABILIDAD	MA : MAQUINARIA AGRÍCOLA
-------------------------	--------------------------

TIPO DE PAVIMENTACIÓN	TI : TERRENO NATURAL
-----------------------	----------------------

ESTADO DEL FIRME	ESTADO DE LA SEÑALIZACIÓN
R : REGULAR	N : NO EXISTE

ESTADO DRENAJE TRANSVERSAL	ESTADO DRENAJE LONGITUDINAL
N : NO EXISTE	N : NO EXISTE



INVENTARIO MUNICIPAL DE CAMINOS RURALES
 ILTMO. AYUNTAMIENTO DE BELALCÁZAR
 (Córdoba)

FICHA TÉCNICA

Camino Servicio 1

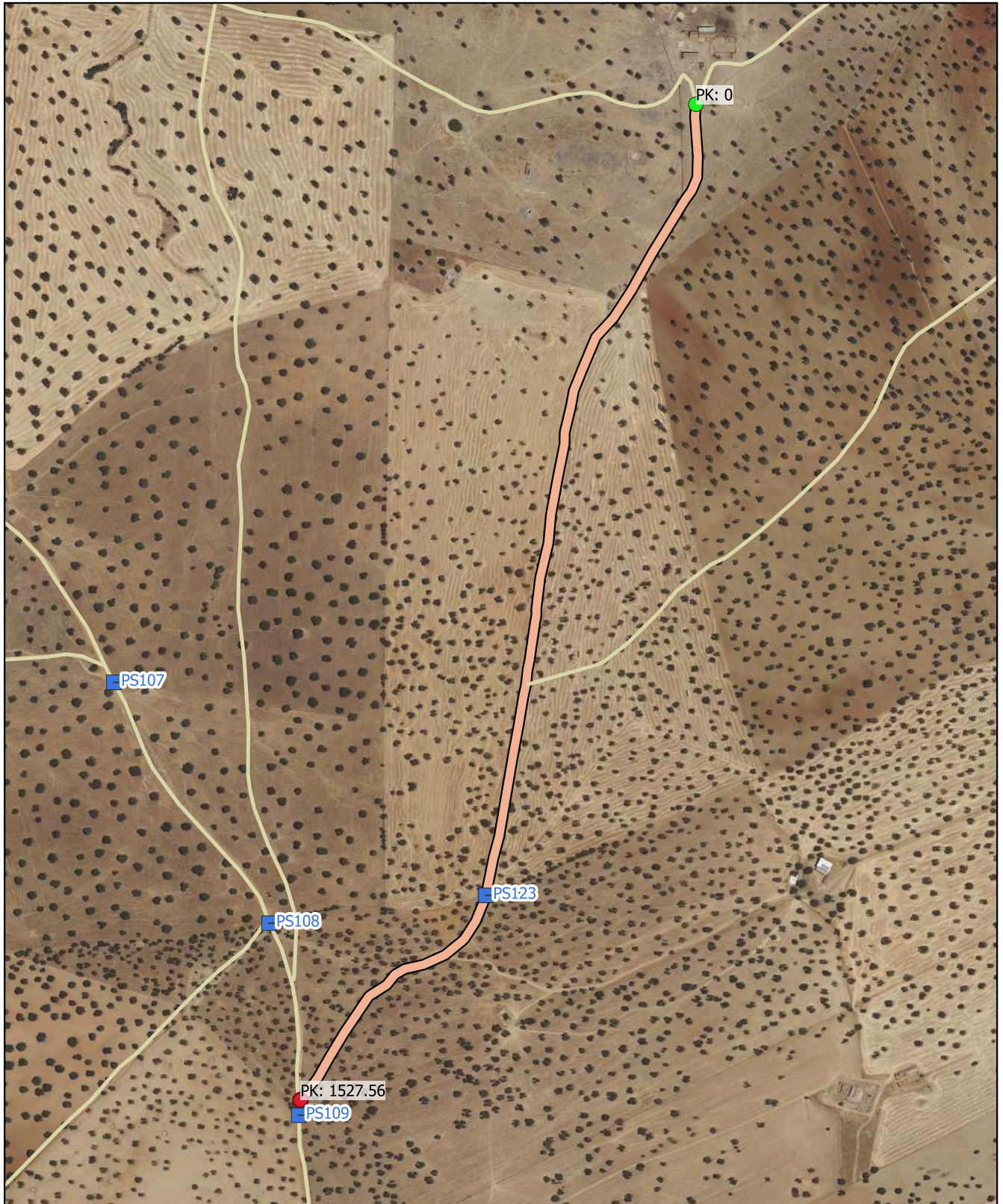
NÚMERO DE INVENTARIO


64

64_Tramo único



febrero 2023

CÓDIGO INV.	DENOMINACIÓN DEL CAMINO
64	Camino Servicio 1







 Eje de Camino

PK Eje Camino

-  FINAL DEL CAMINO
-  INICIO DEL CAMINO

Puntos_I-F_de_tramos

-  INICIO DE CAMINO
-  INICIO DE TRAMO
-  Senalización
-  Puntos Singulares



Diputación de Córdoba
Delegación de Infraestructuras Rurales



INVENTARIO MUNICIPAL DE CAMINOS RURALES

ILTMO. AYUNTAMIENTO DE BELALCÁZAR (Córdoba)

SEÑALIZACIÓN

Identificador	Tipo	Código	Denominación	Estado	Coordenada X	Coordenada Y
---------------	------	--------	--------------	--------	--------------	--------------

CÓDIGO INV.	DENOMINACIÓN DEL CAMINO
64	Camino Servicio 1

REPORTAJE FOTOGRÁFICO

	X	Y
● Punto Inicial	322943,25	4280075,29

	X	Y
● Punto Final	322404,41	4278718,31




Inicio de tramo: 64_Tramo nico

(64 → Camino Servicio 1)



PK: 0

Coordenadas → X: 322943.25; Y: 4280075.29





PS123: OTRO → (Portón.)


(64 - Camino Servicio 1)



. · ||| (.)

Coordenadas → X: 322657.03 ; Y: 4278997.36 · ||| Estado: REGULAR

Observaciones: Se puede abrir.



CÓDIGO INV.	DENOMINACIÓN DEL CAMINO
65	Camino Servicio 2

NOMBRE POPULAR U OTROS NOMBRES

TITULARIDAD	OTRAS TITULARIDADES
Ayuntamiento de Belalcázar	

USO PRINCIPAL	USO SECUNDARIO
AGROGANADERO	

PARAJES O PARTIDOS RURALES QUE ATRAVIESA
NULL

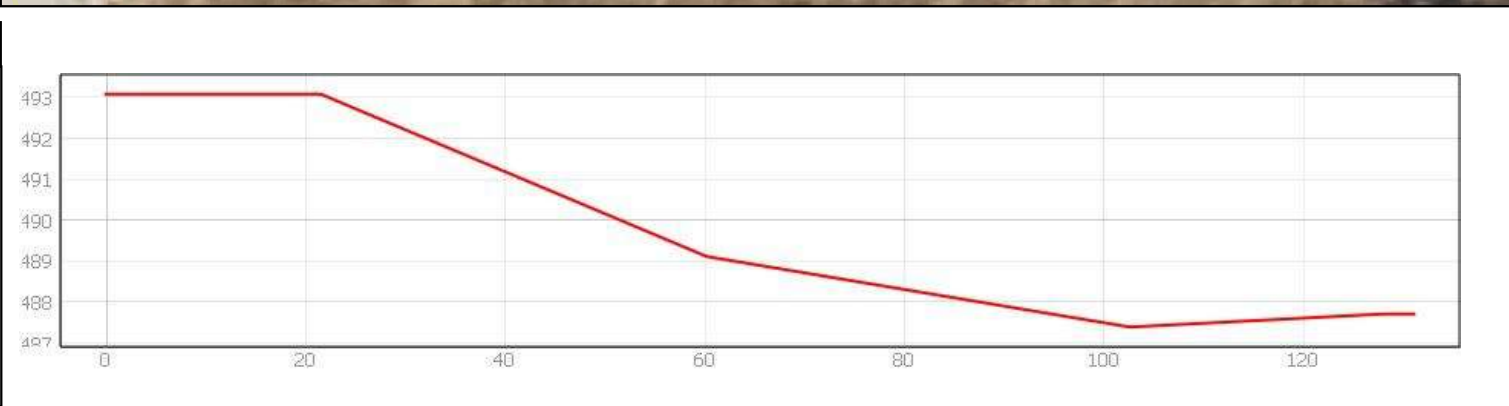

TRAMIFICACIÓN			
PK Inicial	PK Final	Denominación del Tramo	Referencia Catastral
0	131,12	65_Tramo único	14008A02709001

DESCRIPCIÓN
NULL



LONGITUD TOTAL (m)	131	
ANCH. MEDIA FÍSICA (m)	5	
SUPERFICIE TOTAL (m²)	697.07	
COORDENADAS ETRS89.UTM-30N		
inicio_o_fin	X	Y
Punto Inicial	311114,31	4271093,78
Punto Final	311209,86	4271181,03

OBSERVACIONES
NULL


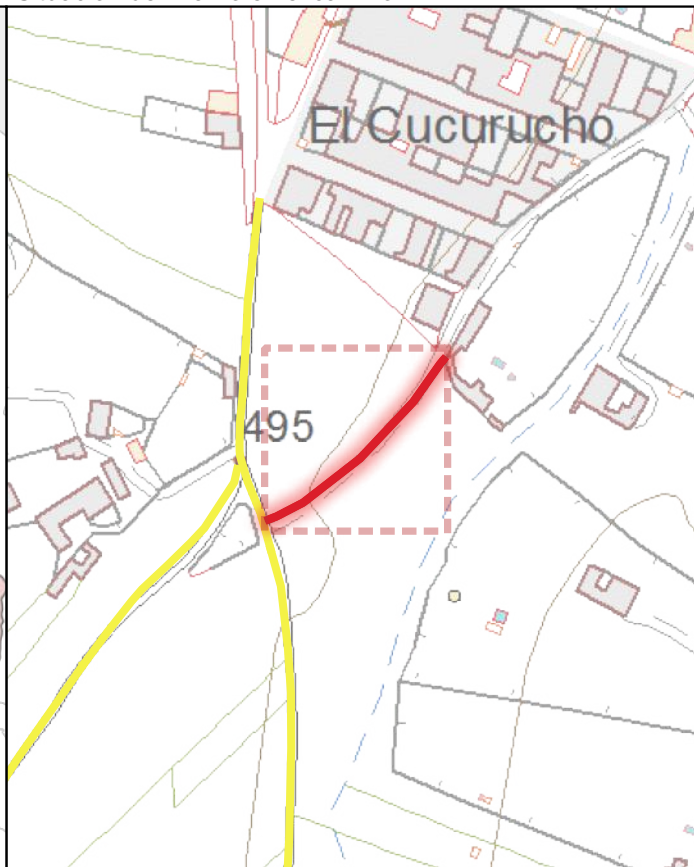




Ubicación en el Municipio



Situación del Tramo en el camino



CÓDIGO INV.	DENOMINACIÓN DEL CAMINO	TRAMO
65	Camino Servicio 2	65_Tramo único

TITULARIDAD	Ayuntamiento de Belalcázar
-------------	----------------------------

COTITULARIDAD	:	OCUPACIÓN	
---------------	---	-----------	--

REFERENCIA CATASTRAL	VÍA CON LA QUE COINCIDE
14008A02709001	

PARAJE	
--------	--

OBSERVACIONES
Al inicio del tramo hay un vado.

LONGITUD DEL TRAMO (m)	131.12
------------------------	--------

PENDIENTE DEL TRAMO (%)	-4.1
-------------------------	------

ANCHURA DEL TRAMO (m)	8
-----------------------	---

TRAMO : COORDENADAS ETRS89.UTM-30N				
P.K.	X	Y	Cota	

● Inicio	0	311114,31	4271093,78	493,08
● Final	131.12	311209,86	4271181,03	487,71

TIPO DE TRANSITABILIDAD

MA : MAQUINARIA AGRÍCOLA

TIPO DE PAVIMENTACIÓN

TI : TERRENO NATURAL

ESTADO DEL FIRME	ESTADO DE LA SEÑALIZACIÓN
------------------	---------------------------

B : BUENO	N : NO EXISTE
-----------	---------------

ESTADO DRENAJE TRANSVERSAL	ESTADO DRENAJE LONGITUDINAL
----------------------------	-----------------------------

N : NO EXISTE	N : NO EXISTE
---------------	---------------



INVENTARIO MUNICIPAL DE CAMINOS RURALES
 ILTMO. AYUNTAMIENTO DE BELALCÁZAR
 (Córdoba)

FICHA TÉCNICA

Camino Servicio 2

NÚMERO DE INVENTARIO


65

65_Tramo único



febrero 2023

CÓDIGO INV.	DENOMINACIÓN DEL CAMINO
65	Camino Servicio 2







 Eje de Camino

PK Eje Camino

-  FINAL DEL CAMINO
-  INICIO DEL CAMINO

Puntos_I-F_de_tramos

-  INICIO DE CAMINO
-  INICIO DE TRAMO
-  Senalización
-  Puntos Singulares



Diputación de Córdoba
Delegación de Infraestructuras Rurales



INVENTARIO MUNICIPAL DE CAMINOS RURALES

ILTMO. AYUNTAMIENTO DE BELALCÁZAR (Córdoba)

SEÑALIZACIÓN

Identificador	Tipo	Código	Denominación	Estado	Coordenada X	Coordenada Y
---------------	------	--------	--------------	--------	--------------	--------------

CÓDIGO INV.	DENOMINACIÓN DEL CAMINO
65	Camino Servicio 2

REPORTAJE FOTOGRÁFICO

	X	Y
● Punto Inicial	311114,31	4271093,78

	X	Y
● Punto Final	311209,86	4271181,03




Inicio de tramo: 65_Tramo nico

(65 → Camino Servicio 2)



PK: 0

Coordenadas → X: 311114.31; Y: 4271093.78



CÓDIGO INV.	DENOMINACIÓN DEL CAMINO
66	

NOMBRE POPULAR U OTROS NOMBRES

TITULARIDAD	OTRAS TITULARIDADES
Ayuntamiento de Belalcázar	

USO PRINCIPAL	USO SECUNDARIO
AGROGANADERO	

PARAJES O PARTIDOS RURALES QUE ATRAVIESA
NULL

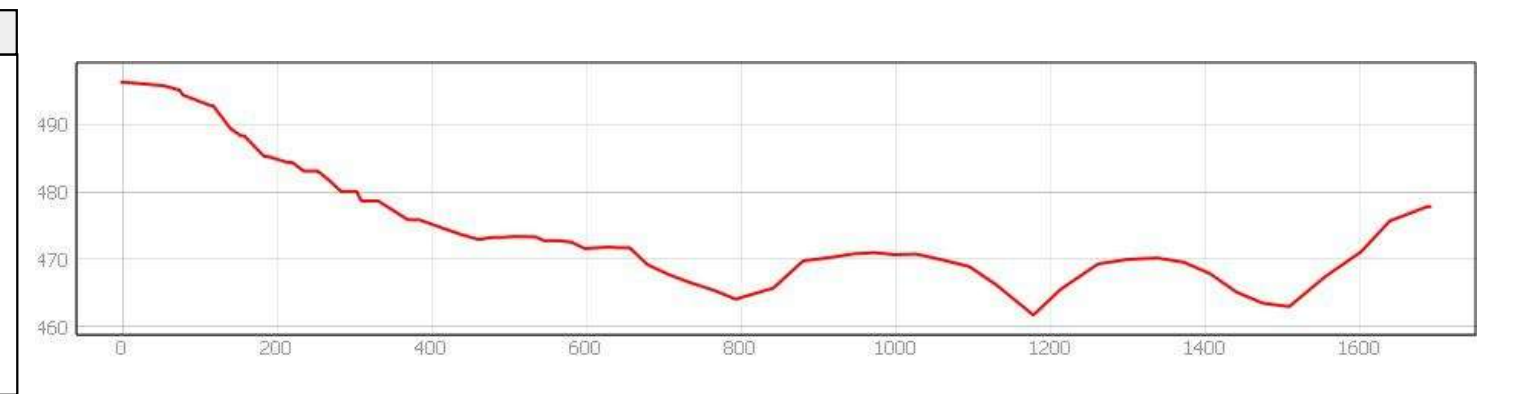
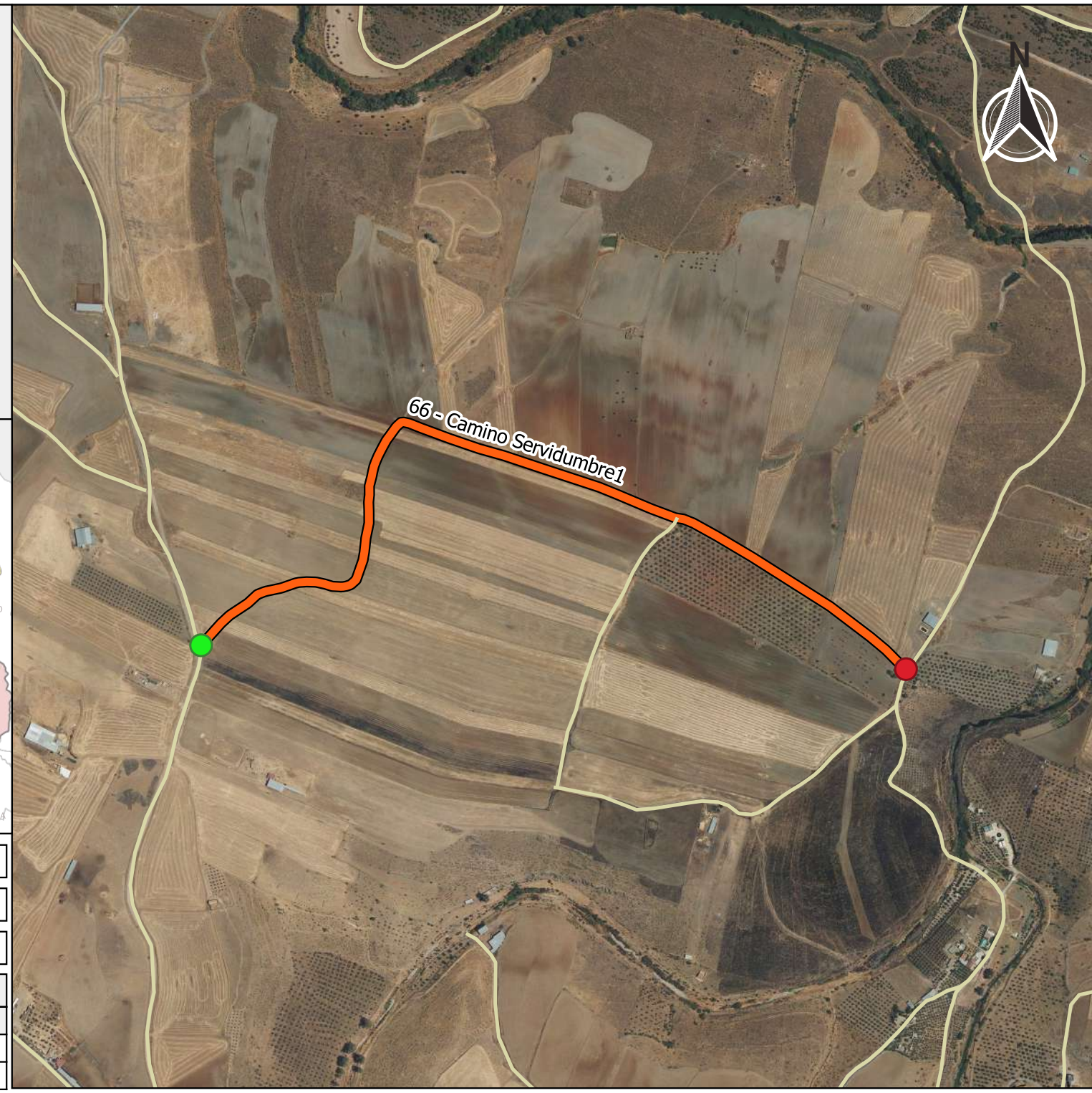
TRAMIFICACIÓN			
PK Inicial	PK Final	Denominación del Tramo	Referencia Catastral
0	1691,72	66_Tramo único	14008A06509006

DESCRIPCIÓN
NULL



LONGITUD TOTAL (m)	1691	
ANCH. MEDIA FÍSICA (m)	4	
SUPERFICIE TOTAL (m²)	7107.18	
COORDENADAS ETRS89.UTM-30N		
inicio_o_fin	X	Y
● Punto Inicial	309823,23	4273582,59
● Punto Final	311125,29	4273538,47

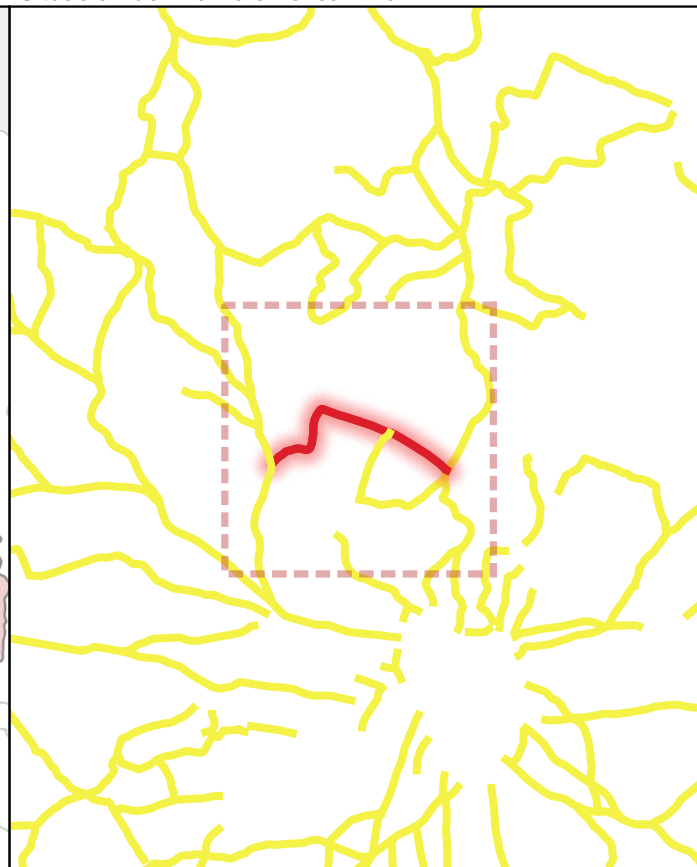
OBSERVACIONES
NULL





Ubicación en el Municipio

Situación del Tramo en el camino



CÓDIGO INV.	DENOMINACIÓN DEL CAMINO	TRAMO
66		66_Tramo único
TITULARIDAD	Ayuntamiento de Belalcázar	
COTITULARIDAD		
	OCUPACIÓN	
REFERENCIA CATASTRAL	VÍA CON LA QUE COINCIDE	
14008A06509006		
PARAJE		

OBSERVACIONES
NULL

LONGITUD DEL TRAMO (m)	1691.72	TIPO DE TRANSITABILIDAD	MA : MAQUINARIA AGRÍCOLA	
PENDIENTE DEL TRAMO (%)	-1.09	TIPO DE PAVIMENTACIÓN	TI : TERRENO NATURAL	
ANCHURA DEL TRAMO (m)	6	ESTADO DEL FIRME	B : BUENO	ESTADO DE LA SEÑALIZACIÓN
TRAMO : COORDENADAS ETRS89.UTM-30N			N : NO EXISTE	ESTADO DRENAJE TRANSVERSAL
	P.K.	X	Y	ESTADO DRENAJE LONGITUDINAL
● Inicio	1691.72	311125,29	4273538,47	N : NO EXISTE
● Final	0	309823,23	4273582,59	N : NO EXISTE
			Cota	
			477,8	
			496,28	



INVENTARIO MUNICIPAL DE CAMINOS RURALES
 ILTMO. AYUNTAMIENTO DE BELALCÁZAR
 (Córdoba)

FICHA TÉCNICA
Camino Servidumbre
 1

NÚMERO DE INVENTARIO


66

66_Tramo único



febrero 2023

CÓDIGO INV.	DENOMINACIÓN DEL CAMINO
66	







 Eje de Camino

PK Eje Camino

-  FINAL DEL CAMINO
-  INICIO DEL CAMINO

Puntos_I-F_de_tramos

-  INICIO DE CAMINO
-  INICIO DE TRAMO
-  Senalización
-  Puntos Singulares



Diputación de Córdoba
Delegación de Infraestructuras Rurales



INVENTARIO MUNICIPAL DE CAMINOS RURALES

ILTMO. AYUNTAMIENTO DE
BELALCÁZAR
(Córdoba)

SEÑALIZACIÓN

Identificador	Tipo	Código	Denominación	Estado	Coordenada X	Coordenada Y
---------------	------	--------	--------------	--------	--------------	--------------

CÓDIGO INV.	DENOMINACIÓN DEL CAMINO
66	

REPORTAJE FOTOGRÁFICO

	X	Y
● Punto Inicial	309823,23	4273582,59

	X	Y
● Punto Final	311125,29	4273538,47




Inicio de tramo: 66_Tramo nico

(66 → Camino Servidumbre 1)



PK: 0

Coordenadas → X: 309823.23; Y: 4273582.59





CÓDIGO INV.	DENOMINACIÓN DEL CAMINO
67	Camino Servidumbre 2

NOMBRE POPULAR U OTROS NOMBRES

TITULARIDAD	OTRAS TITULARIDADES
Ayuntamiento de Belalcázar	

USO PRINCIPAL	USO SECUNDARIO
AGROGANADERO	

PARAJES O PARTIDOS RURALES QUE ATRAVIESA
NULL

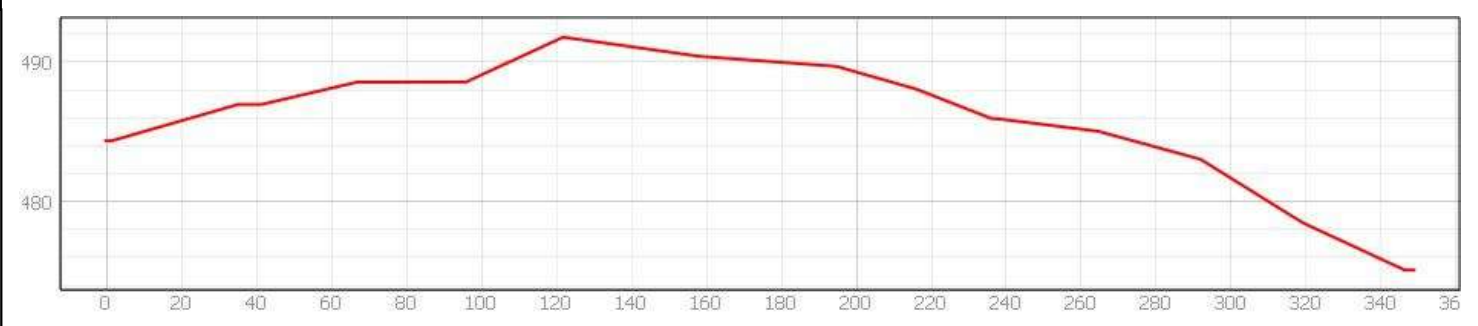
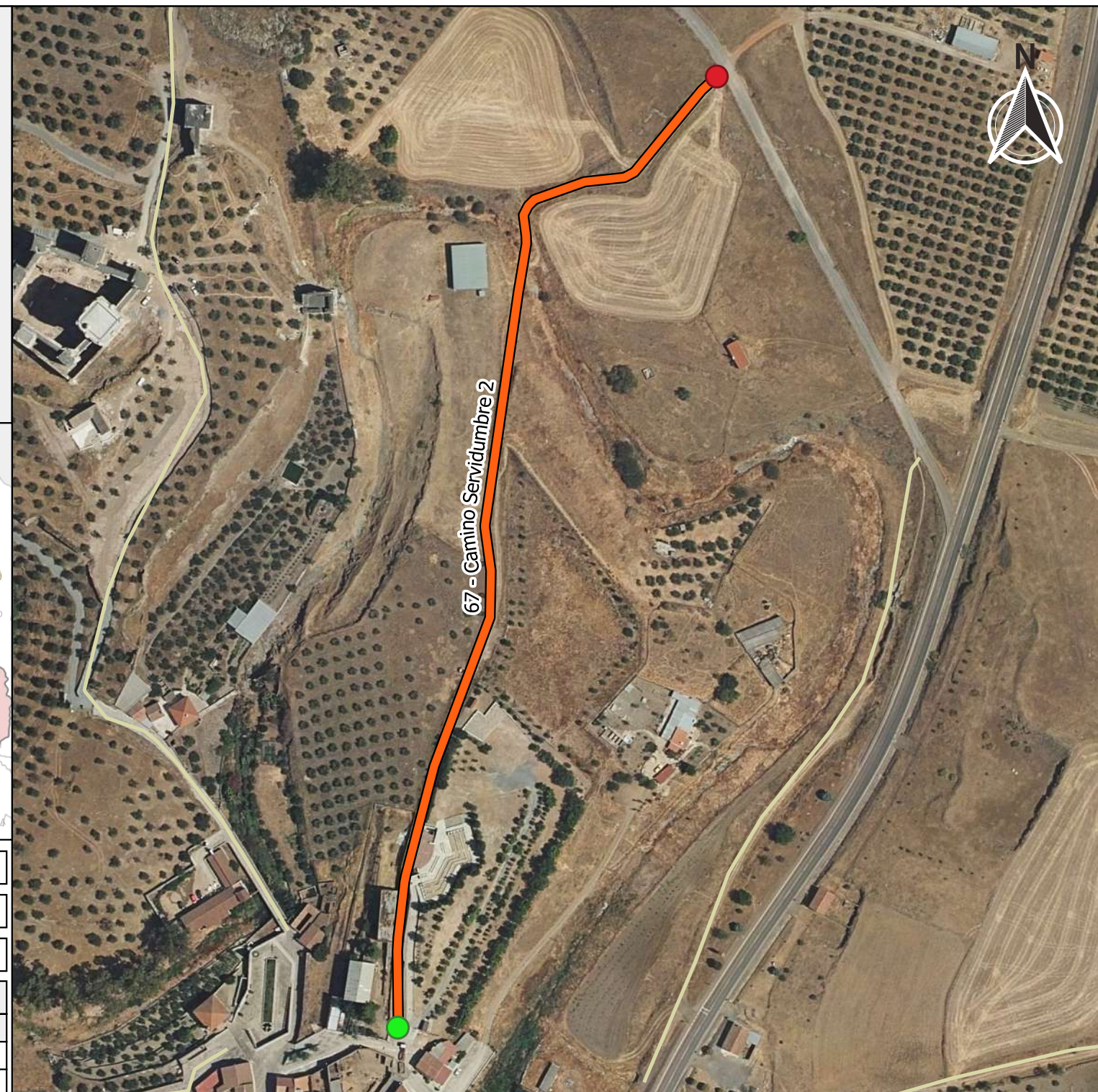
TRAMIFICACIÓN			
PK Inicial	PK Final	Denominación del Tramo	Referencia Catastral
0	496,04	67_Tramo único	14008A04409014, 14008A04409012

DESCRIPCIÓN	LONGITUD TOTAL (m)	496
NULL	ANCH. MEDIA FÍSICA (m)	3.5
	SUPERFICIE TOTAL (m²)	1626.54
	COORDENADAS ETRS89.UTM-30N	
	inicio_o_fin	X Y
	Punto Inicial	311521,25 4272366,65
	Punto Final	311667,77 4272803,17

OBSERVACIONES
NULL



PROVINCIA DE CÓRDOBA



INVENTARIO MUNICIPAL DE CAMINOS RURALES
 ILTMO. AYUNTAMIENTO DE BELALCÁZAR (Córdoba)

FICHA TÉCNICA
Camino Servidumbre 2

NÚMERO DE INVENTARIO
67

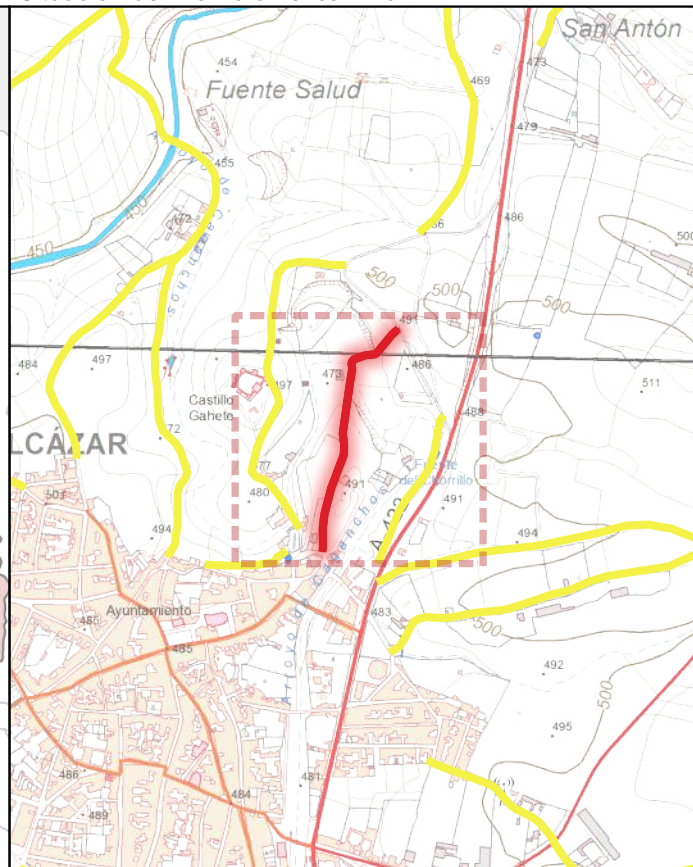
DATOS GENERALES DEL CAMINO
 febrero 2023



Ubicación en el Municipio



Situación del Tramo en el camino



CÓDIGO INV.	DENOMINACIÓN DEL CAMINO	TRAMO
67	Camino Servidumbre 2	67_Tramo único

TITULARIDAD	Ayuntamiento de Belalcázar
-------------	----------------------------

COTITULARIDAD	:	OCUPACIÓN	
---------------	---	-----------	--

REFERENCIA CATASTRAL	VÍA CON LA QUE COINCIDE
140006004400014, 140006004400012	

PARAJE	
--------	--

OBSERVACIONES	NULL
---------------	------

LONGITUD DEL TRAMO (m)	496.04	TIPO DE TRANSITABILIDAD	AU : AUTOMÓVILES			
PENDIENTE DEL TRAMO (%)	1.52	TIPO DE PAVIMENTACIÓN	TI : TERRENO NATURAL			
ANCHURA DEL TRAMO (m)	5	ESTADO DEL FIRME	R : REGULAR			
TRAMO : COORDENADAS ETRS89.UTM-30N		ESTADO DE LA SEÑALIZACIÓN	N : NO EXISTE			
	P.K.	X	Y	Cota	ESTADO DRENAJE TRANSVERSAL	ESTADO DRENAJE LONGITUDINAL
● Inicio	0	311521,25	4272366,65	484,36	M : MALO	N : NO EXISTE
● Final	496.04	311667,77	4272803,17	491,91		



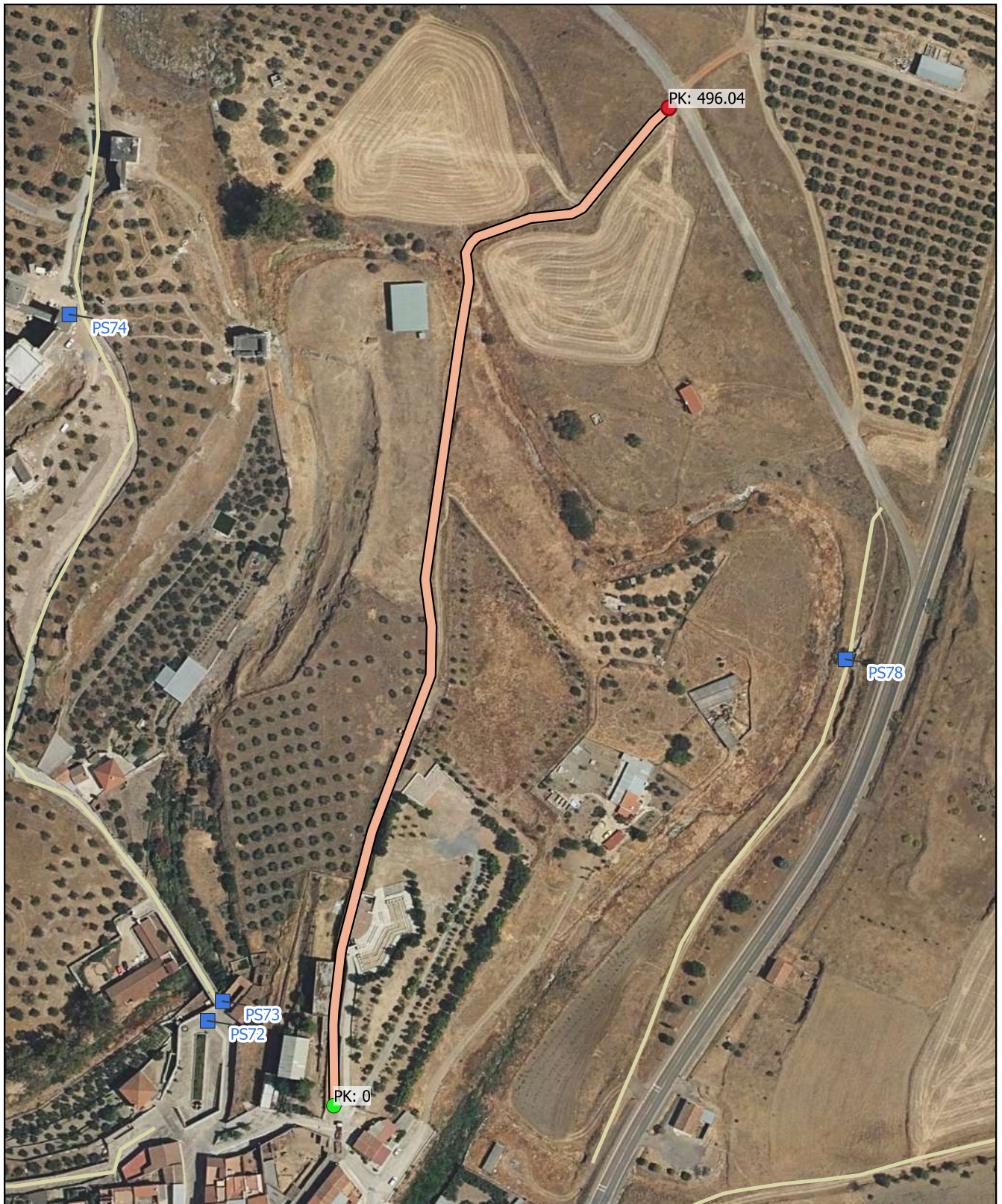
INVENTARIO MUNICIPAL DE CAMINOS RURALES
 ILTMO. AYUNTAMIENTO DE BELALCÁZAR
 (Córdoba)


FICHA TÉCNICA

Camino Servidumbre 2



NÚMERO DE INVENTARIO	67	67_Tramo único
		febrero 2023

CÓDIGO INV.	DENOMINACIÓN DEL CAMINO
67	Camino Servidumbre 2







 Eje de Camino

PK Eje Camino

-  FINAL DEL CAMINO
-  INICIO DEL CAMINO

Puntos_I-F_de_tramos

-  INICIO DE CAMINO
-  INICIO DE TRAMO
-  Senalización
-  Puntos Singulares



Diputación de Córdoba
Delegación de Infraestructuras Rurales



INVENTARIO MUNICIPAL DE CAMINOS RURALES

ILTMO. AYUNTAMIENTO DE BELALCÁZAR (Córdoba)

SEÑALIZACIÓN

Identificador	Tipo	Código	Denominación	Estado	Coordenada X	Coordenada Y
---------------	------	--------	--------------	--------	--------------	--------------

CÓDIGO INV.	DENOMINACIÓN DEL CAMINO
67	Camino Servidumbre 2

REPORTAJE FOTOGRÁFICO

	X	Y
● Punto Inicial	311521,25	4272366,65

	X	Y
● Punto Final	311667,77	4272803,17




Inicio de tramo: 67_Tramo nico

(67 → Camino Servidumbre 2)



PK: 0

Coordenadas → X: 311521.25; Y: 4272366.65



CÓDIGO INV.	DENOMINACIÓN DEL CAMINO
68	Camino Servidumbre 3

NOMBRE POPULAR U OTROS NOMBRES

TITULARIDAD	OTRAS TITULARIDADES
Ayuntamiento de Belalcázar	

USO PRINCIPAL	USO SECUNDARIO
AGROGANADERO	

PARAJES O PARTIDOS RURALES QUE ATRAVIESA
NULL

TRAMIFICACIÓN			
PK Inicial	PK Final	Denominación del Tramo	Referencia Catastral
0	2792,97	68_Tramo único	14008A00909006

DESCRIPCIÓN
NULL

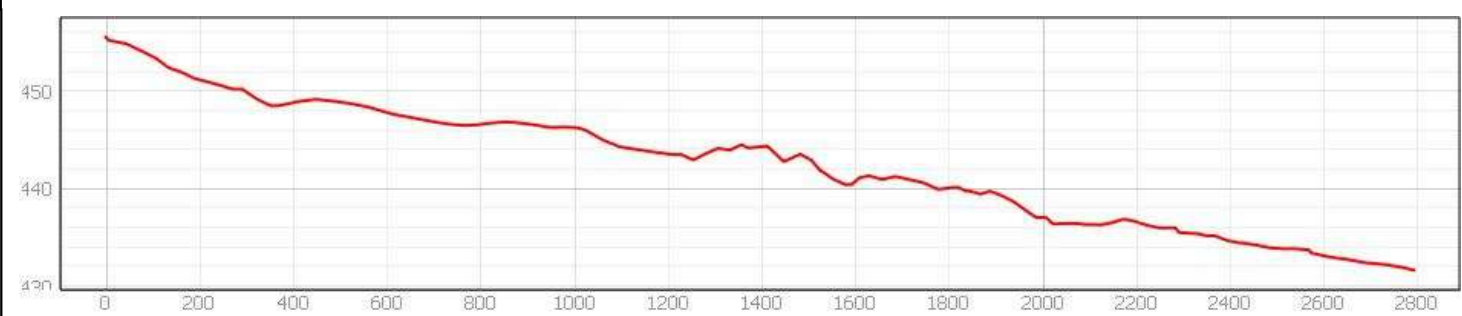
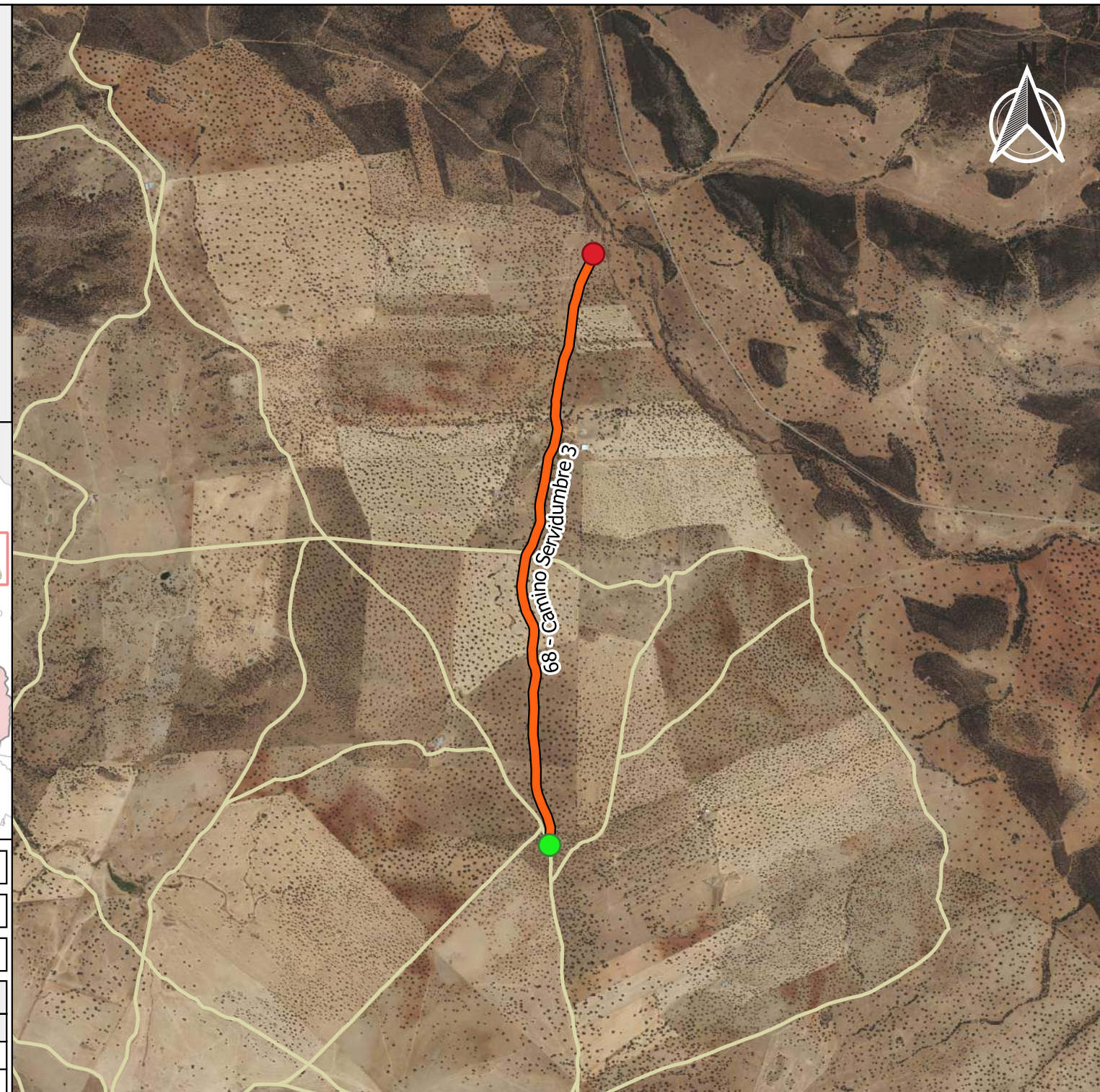


PROVINCIA
CÓRDOBA



LONGITUD TOTAL (m)	2792	
ANCH. MEDIA FÍSICA (m)	5	
SUPERFICIE TOTAL (m²)	14619.94	
COORDENADAS ETRS89.UTM-30N		
inicio_o_fin	X	Y
● Punto Inicial	322395,14	4278883,39
● Punto Final	322596,04	4281593,08

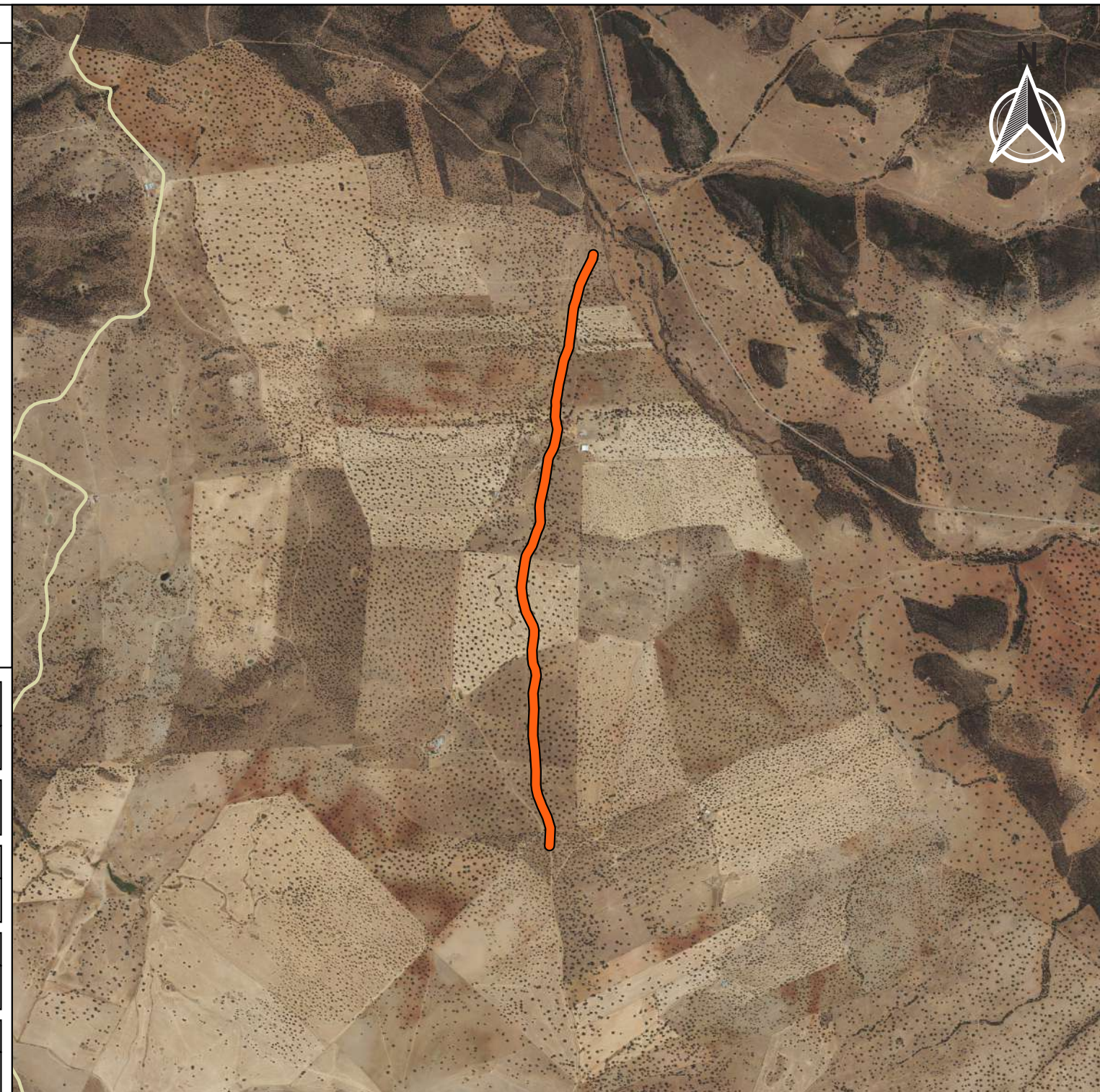
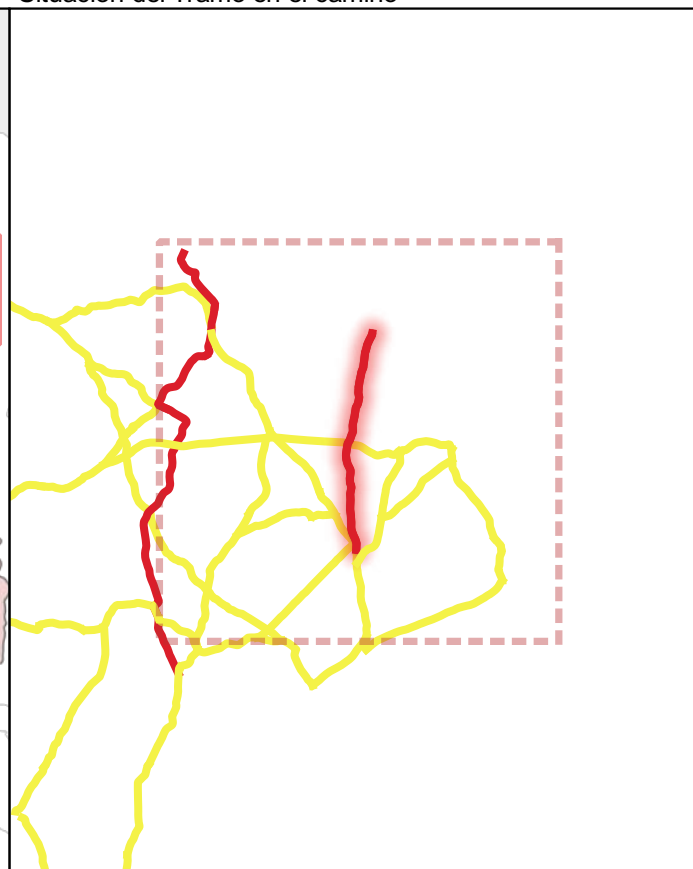
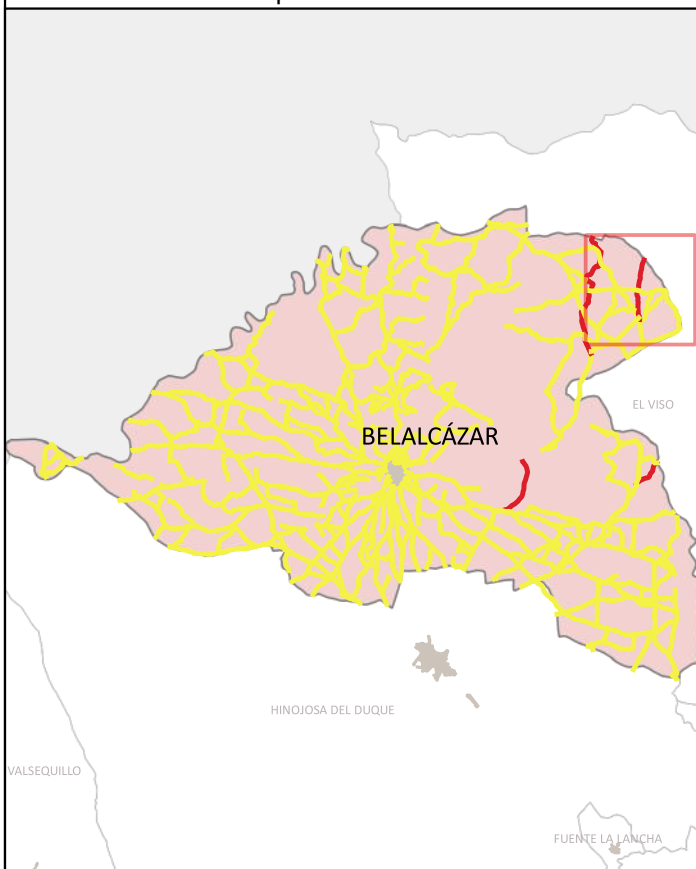
OBSERVACIONES
NULL





Ubicación en el Municipio

Situación del Tramo en el camino



CÓDIGO INV.	DENOMINACIÓN DEL CAMINO	TRAMO
68		68_Tramo único

TITULARIDAD	Ayuntamiento de Belalcázar
-------------	----------------------------

COTITULARIDAD	:	OCUPACIÓN	Usurpado.
---------------	---	-----------	-----------

REFERENCIA CATASTRAL	VÍA CON LA QUE COINCIDE
14008A00909006	

PARAJE

OBSERVACIONES
NULL

LONGITUD DEL TRAMO (m)	2792.97	TIPO DE TRANSITABILIDAD	PE : PEATONES
PENDIENTE DEL TRAMO (%)	-0.86	TIPO DE PAVIMENTACIÓN	TI : TERRENO NATURAL
ANCHURA DEL TRAMO (m)	0	ESTADO DEL FIRME	ESTADO DE LA SEÑALIZACIÓN
TRAMO : COORDENADAS ETRS89.UTM-30N		N : NO EXISTE	N : NO EXISTE
		ESTADO DRENAJE TRANSVERSAL	ESTADO DRENAJE LONGITUDINAL
		N : NO EXISTE	N : NO EXISTE

	P.K.	X	Y	Cota
● Inicio	0	322395,14	4278883,39	455,52
● Final	2792.97	322596,04	4281593,08	431,62



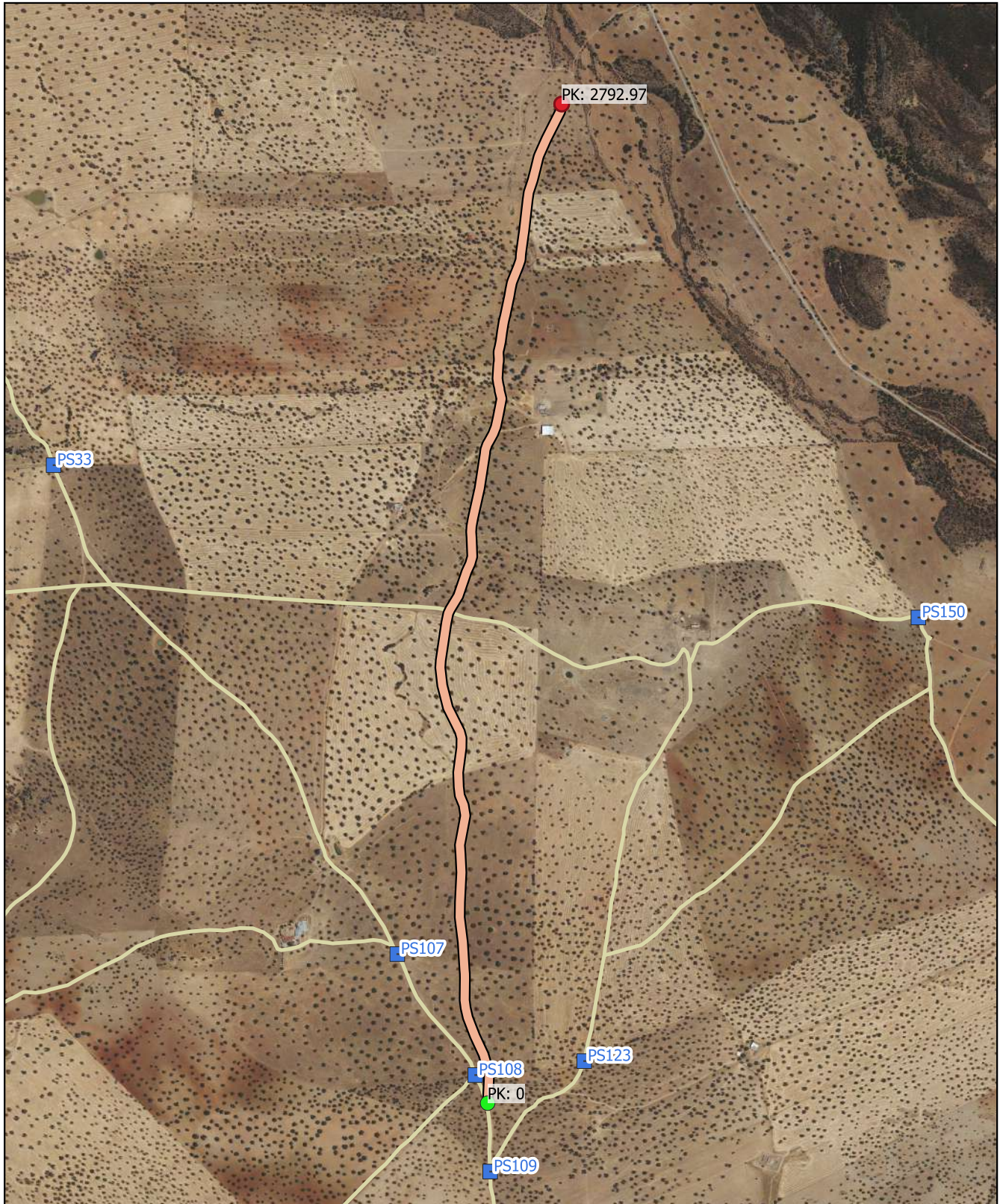
INVENTARIO MUNICIPAL DE CAMINOS RURALES
 ILTMO. AYUNTAMIENTO DE BELALCÁZAR (Córdoba)


FICHA TÉCNICA

Camino Servidumbre 3



NÚMERO DE INVENTARIO	68	68_Tramo único
		febrero 2023

CÓDIGO INV.	DENOMINACIÓN DEL CAMINO
68	Camino Servidumbre 3







 Eje de Camino

PK Eje Camino

-  FINAL DEL CAMINO
-  INICIO DEL CAMINO

Puntos_I-F_de_tramos

-  INICIO DE CAMINO
-  INICIO DE TRAMO
-  Senalización
-  Puntos Singulares



Diputación de Córdoba
Delegación de Infraestructuras Rurales



INVENTARIO MUNICIPAL DE CAMINOS RURALES

ILTMO. AYUNTAMIENTO DE BELALCÁZAR (Córdoba)

SEÑALIZACIÓN

Identificador	Tipo	Código	Denominación	Estado	Coordenada X	Coordenada Y
---------------	------	--------	--------------	--------	--------------	--------------

CÓDIGO INV.	DENOMINACIÓN DEL CAMINO
68	Camino Servidumbre 3

REPORTAJE FOTOGRÁFICO

	X	Y
● Punto Inicial	322395,14	4278883,39

	X	Y
● Punto Final	322596,04	4281593,08




Inicio de tramo: 68_Tramo nico

(68 → Camino Servidumbre 3)



PK: 0

Coordenadas → X: 322395.14; Y: 4278883.39



CÓDIGO INV.	DENOMINACIÓN DEL CAMINO
69	Camino Servidumbre 4

NOMBRE POPULAR U OTROS NOMBRES

TITULARIDAD	OTRAS TITULARIDADES
Ayuntamiento de Belalcázar	

USO PRINCIPAL	USO SECUNDARIO
AGROGANADERO	

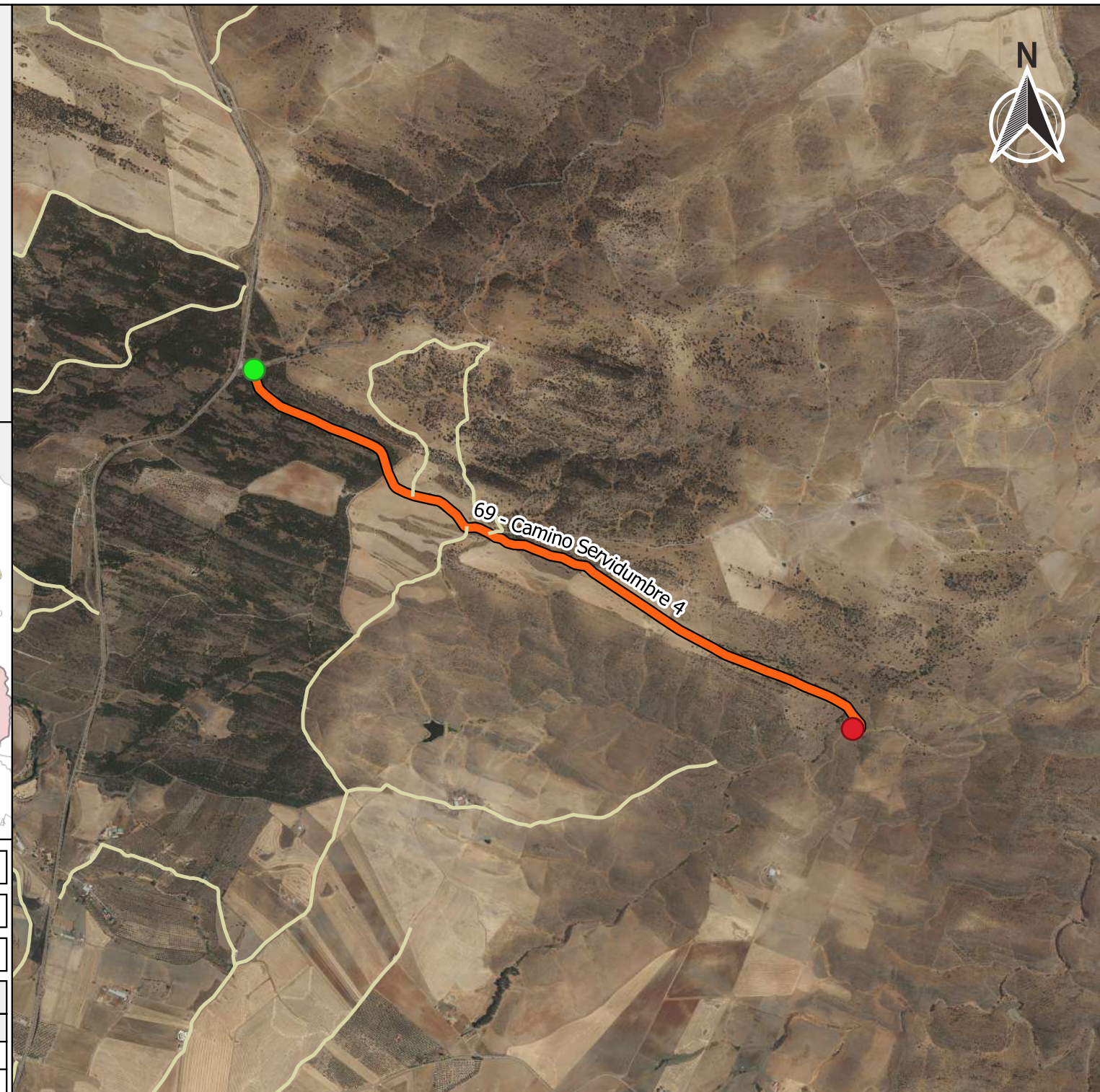
PARAJES O PARTIDOS RURALES QUE ATRAVIESA
NULL

TRAMIFICACIÓN			
PK Inicial	PK Final	Denominación del Tramo	Referencia Catastral
0	1413,49	69_Tramo 1	14008A04209007
1413,49	3404,4	69_Tramo 2	14008A04209007

DESCRIPCIÓN	
NULL	



LONGITUD TOTAL (m)	3404	
ANCH. MEDIA FÍSICA (m)	3.5	
SUPERFICIE TOTAL (m²)	13269.84	
COORDENADAS ETRS89.UTM-30N		
inicio_o_fin	X	Y
● Punto Inicial	312849,7	4275803,87
● Punto Final	315595,11	4274156,92



OBSERVACIONES
NULL

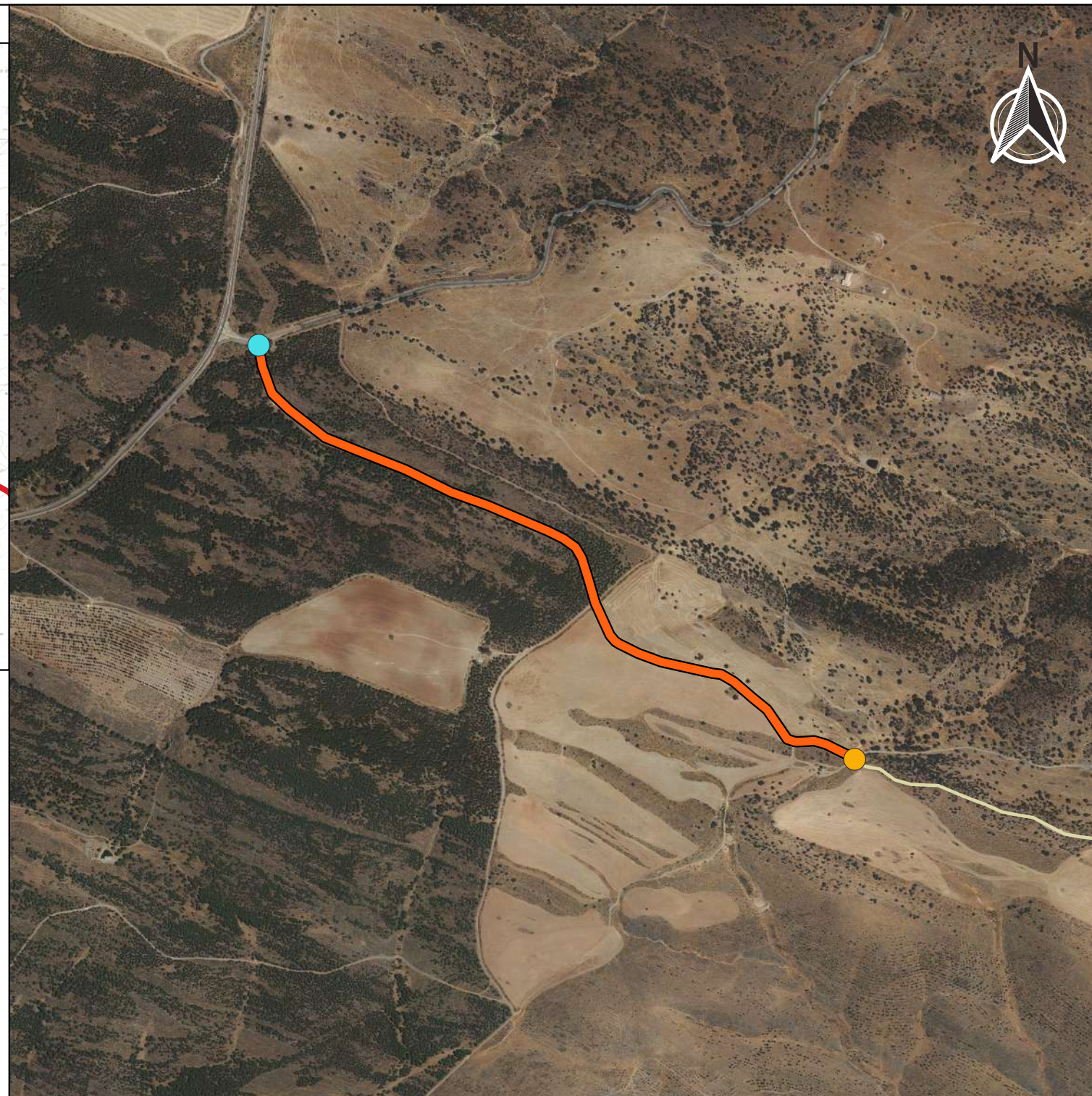
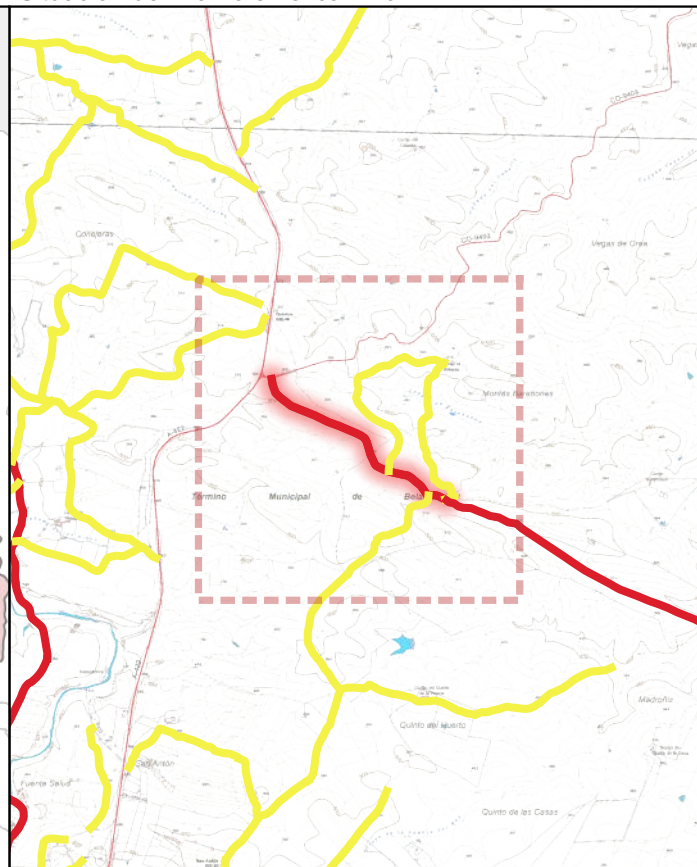




Ubicación en el Municipio



Situación del Tramo en el camino



CÓDIGO INV.	DENOMINACIÓN DEL CAMINO	TRAMO
69	Camino Servidumbre 4	69_Tramo 1

TITULARIDAD	Ayuntamiento de Belalcázar
-------------	----------------------------

COTITULARIDAD	:	OCUPACIÓN	
---------------	---	-----------	--

REFERENCIA CATASTRAL	VÍA CON LA QUE COINCIDE
14008A04209007	

PARAJE	
--------	--

OBSERVACIONES
Al inicio del tramo, hay unos metros asfaltados.

LONGITUD DEL TRAMO (m)	1413.49
------------------------	---------

PENDIENTE DEL TRAMO (%)	-0.01
-------------------------	-------

ANCHURA DEL TRAMO (m)	6
-----------------------	---

TRAMO : COORDENADAS ETRS89.UTM-30N				
P.K.	X	Y	Cota	
0	312849,7	4275803,87	507,71	

● Inicio	0	312849,7	4275803,87	507,71
● Final	1413.49	313938,22	4275047,47	507,57

TIPO DE TRANSITABILIDAD

MA : MAQUINARIA AGRÍCOLA

TIPO DE PAVIMENTACIÓN

TI : TERRENO NATURAL

ESTADO DEL FIRME	ESTADO DE LA SEÑALIZACIÓN
------------------	---------------------------

B : BUENO	N : NO EXISTE
-----------	---------------

ESTADO DRENAJE TRANSVERSAL	ESTADO DRENAJE LONGITUDINAL
----------------------------	-----------------------------

N : NO EXISTE	N : NO EXISTE
---------------	---------------



INVENTARIO MUNICIPAL DE CAMINOS RURALES
 ILTMO. AYUNTAMIENTO DE BELALCÁZAR
 (Córdoba)

FICHA TÉCNICA

Camino Servidumbre 4

NÚMERO DE INVENTARIO
69

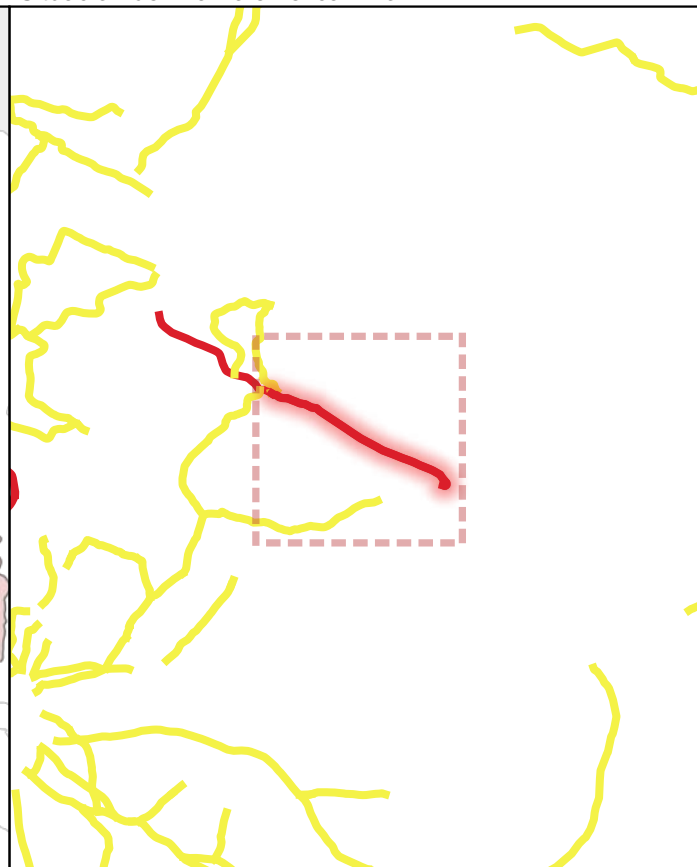
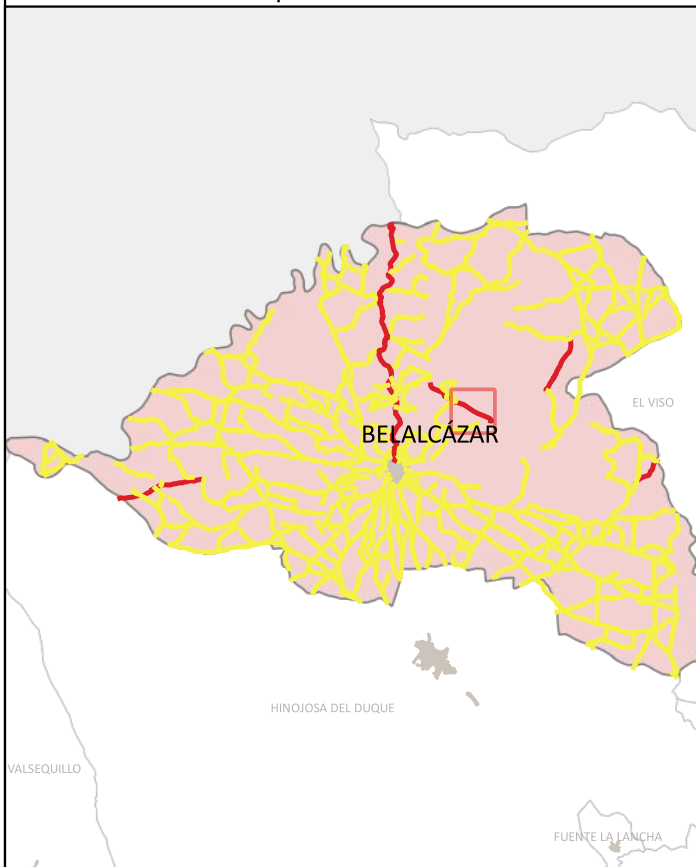
69_Tramo 1

febrero 2023



Ubicación en el Municipio

Situación del Tramo en el camino



CÓDIGO INV.	DENOMINACIÓN DEL CAMINO	TRAMO
69	Camino Servidumbre 4	69_Tramo 2

TITULARIDAD	Ayuntamiento de Belalcázar
-------------	----------------------------

COTITULARIDAD	:	OCUPACIÓN	Usurpado
---------------	---	-----------	----------

REFERENCIA CATASTRAL	VÍA CON LA QUE COINCIDE
14008A04209007	

PARAJE

OBSERVACIONES
Al inicio del tramo, hay unos metros asfaltados.

LONGITUD DEL TRAMO (m)	1990.91
------------------------	---------

PENDIENTE DEL TRAMO (%)	-4.35
-------------------------	-------

ANCHURA DEL TRAMO (m)	0
-----------------------	---

TRAMO : COORDENADAS ETRS89.UTM-30N				
P.K.	X	Y	Cota	

● Inicio	3404.4	315595,11	4274156,92	420,92
● Final	1413.49	313938,22	4275047,47	507,57

TIPO DE TRANSITABILIDAD

PE : PEATONES

TIPO DE PAVIMENTACIÓN

TI : TERRENO NATURAL

ESTADO DEL FIRME	ESTADO DE LA SEÑALIZACIÓN
N : NO EXISTE	N : NO EXISTE

ESTADO DRENAJE TRANSVERSAL	ESTADO DRENAJE LONGITUDINAL
N : NO EXISTE	N : NO EXISTE



INVENTARIO MUNICIPAL DE CAMINOS RURALES
 ILTMO. AYUNTAMIENTO DE BELALCÁZAR
 (Córdoba)

FICHA TÉCNICA

Camino Servidumbre 4

NÚMERO DE INVENTARIO
69

69_Tramo 2

febrero 2023

CÓDIGO INV.	DENOMINACIÓN DEL CAMINO
69	Camino Servidumbre 4



Eje de Camino

PK Eje Camino

- FINAL DEL CAMINO
- INICIO DEL CAMINO

Puntos_I-F_de_tramos

- INICIO DE CAMINO
- INICIO DE TRAMO
- Senalización
- Puntos Singulares



Diputación de Córdoba
Delegación de Infraestructuras Rurales



INVENTARIO MUNICIPAL DE CAMINOS RURALES

ILTMO. AYUNTAMIENTO DE BELALCÁZAR
(Córdoba)

SEÑALIZACIÓN

Identificador	Tipo	Código	Denominación	Estado	Coordenada X	Coordenada Y
---------------	------	--------	--------------	--------	--------------	--------------

CÓDIGO INV.	DENOMINACIÓN DEL CAMINO
69	Camino Servidumbre 4

REPORTAJE FOTOGRÁFICO

	X	Y
● Punto Inicial	312849,7	4275803,87

	X	Y
● Punto Final	315595,11	4274156,92



Inicio de tramo: 69_Tramo 1

(69 → Camino Servidumbre 4)



PK: 0

Coordenadas → X: 312849.7; Y: 4275803.87



Inicio de tramo: 69_Tramo 2

(69 → Camino Servidumbre 4)



PK: 1413.49

Coordenadas → X: 313938.22; Y: 4275047.47





CÓDIGO INV.	DENOMINACIÓN DEL CAMINO
70	Camino Servidumbre 5

NOMBRE POPULAR U OTROS NOMBRES

TITULARIDAD	OTRAS TITULARIDADES
Ayuntamiento de Belalcázar	

USO PRINCIPAL	USO SECUNDARIO
AGROGANADERO	

PARAJES O PARTIDOS RURALES QUE ATRAVIESA

NULL

TRAMIFICACIÓN			
PK Inicial	PK Final	Denominación del Tramo	Referencia Catastral
0	1167,88	70_Tramo 1	14008A05309008, 14008A05309011
1167,88	1365,14	70_Tramo 2	14008A05309011

DESCRIPCIÓN

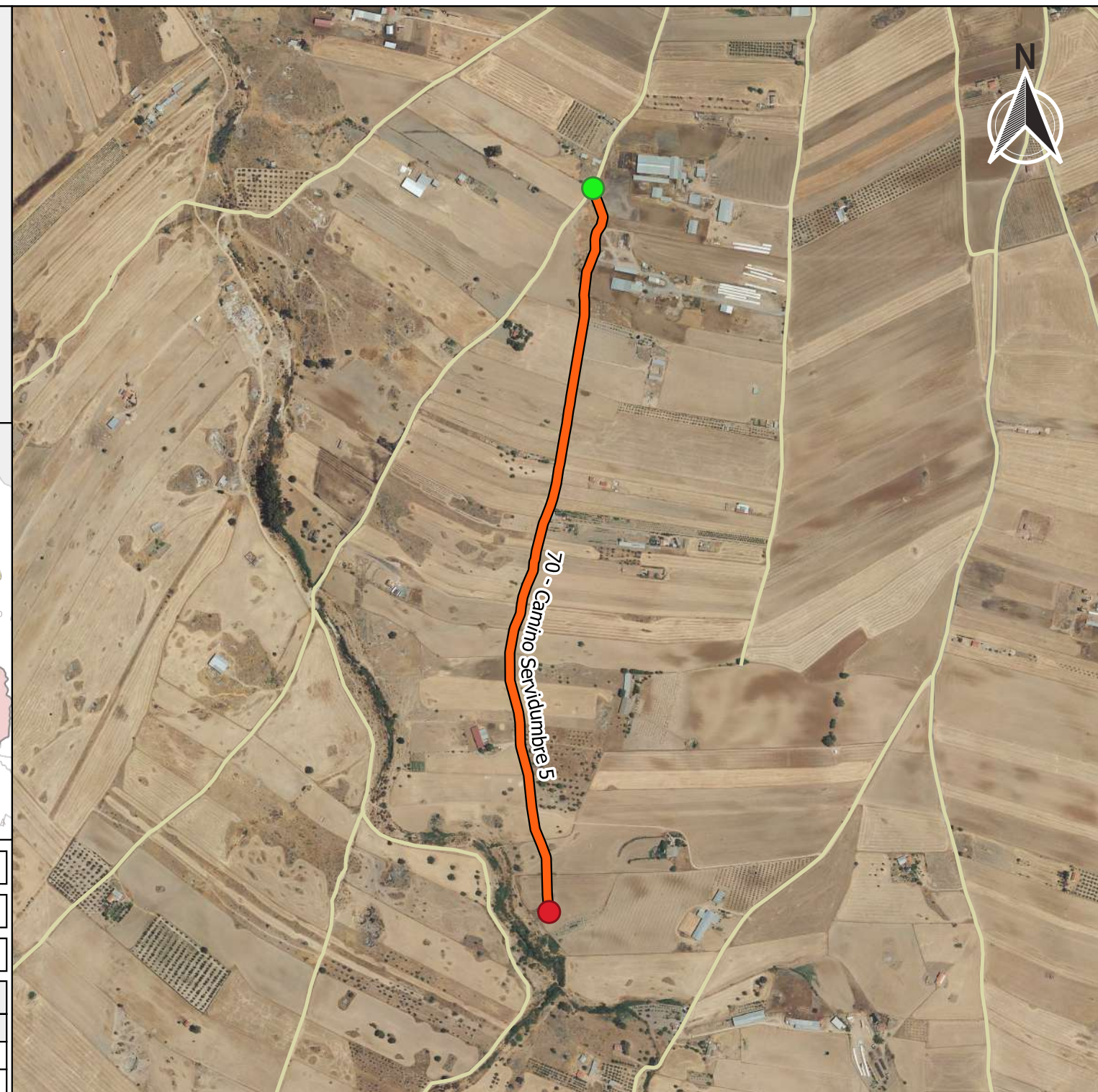
NULL



PROVINCIA
CÓRDOBA

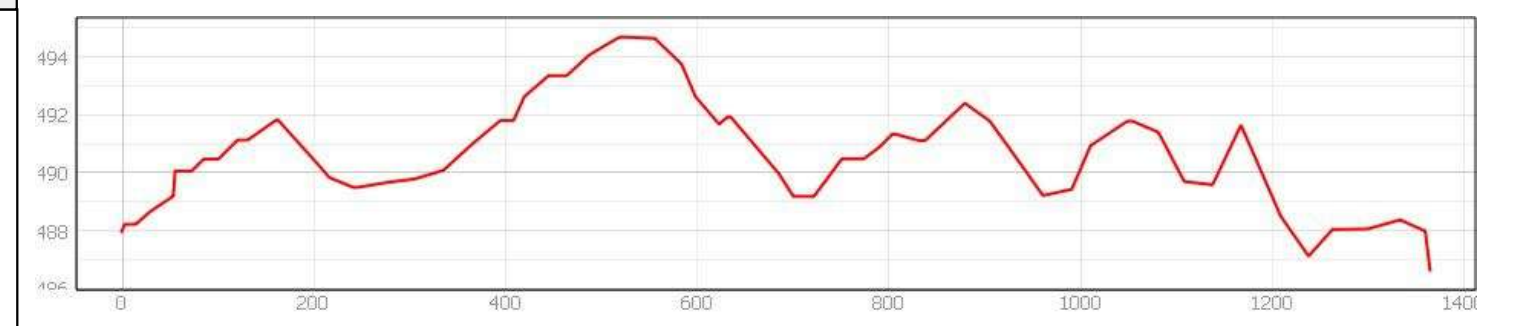


LONGITUD TOTAL (m)	1365	
ANCH. MEDIA FÍSICA (m)	4	
SUPERFICIE TOTAL (m²)	6607.23	
COORDENADAS ETRS89.UTM-30N		
inicio_o_fin	X	Y
● Punto Inicial	310326,39	4270089,55
● Punto Final	310245,68	4268760,78



OBSERVACIONES

NULL



INVENTARIO MUNICIPAL DE CAMINOS RURALES
ILTMO. AYUNTAMIENTO DE BELALCÁZAR (Córdoba)

FICHA TÉCNICA
Camino Servidumbre 5

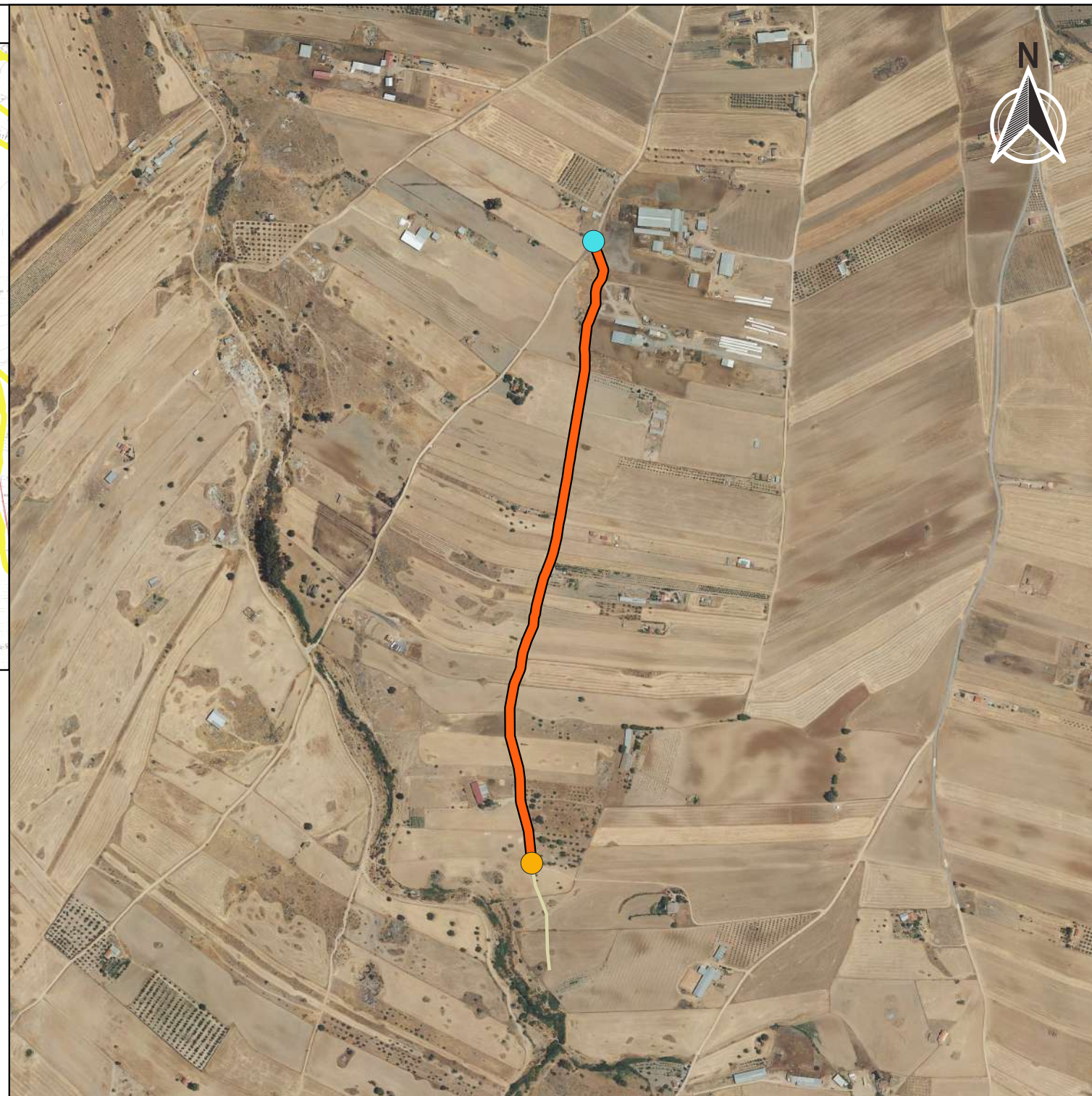
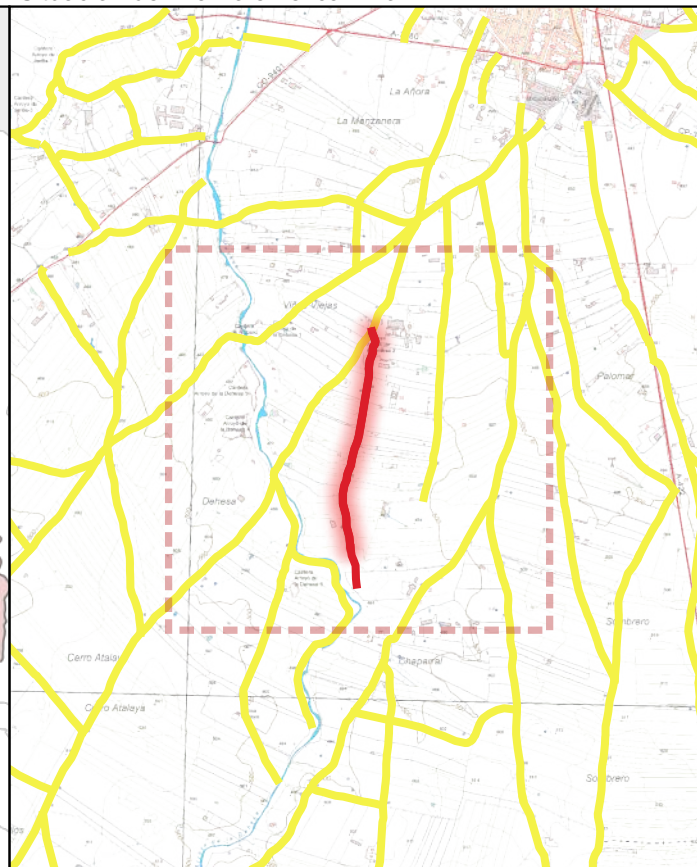
NÚMERO DE INVENTARIO	DATOS GENERALES DEL CAMINO
70	febrero 2023



Ubicación en el Municipio



Situación del Tramo en el camino



CÓDIGO INV.	DENOMINACIÓN DEL CAMINO	TRAMO
70	Camino Servidumbre 5	70_Tramo 1

TITULARIDAD	Ayuntamiento de Belalcázar
-------------	----------------------------

COTITULARIDAD	:	OCUPACIÓN	
---------------	---	-----------	--

REFERENCIA CATASTRAL	VÍA CON LA QUE COINCIDE
140008405300011	

PARAJE	
--------	--

OBSERVACIONES	NULL
---------------	------

LONGITUD DEL TRAMO (m)	1167.88
------------------------	---------

PENDIENTE DEL TRAMO (%)	0.32
-------------------------	------

ANCHURA DEL TRAMO (m)	7
-----------------------	---

TRAMO : COORDENADAS ETRS89.UTM-30N				
P.K.	X	Y	Cota	

● Inicio	1167.88	310213,56	4268953,49	491,65
● Final	0	310326,39	4270089,55	487,96

TIPO DE TRANSITABILIDAD	MA : MAQUINARIA AGRÍCOLA
-------------------------	--------------------------

TIPO DE PAVIMENTACIÓN	TI : TERRENO NATURAL
-----------------------	----------------------

ESTADO DEL FIRME	ESTADO DE LA SEÑALIZACIÓN
------------------	---------------------------

B : BUENO	N : NO EXISTE
-----------	---------------

ESTADO DRENAJE TRANSVERSAL	ESTADO DRENAJE LONGITUDINAL
----------------------------	-----------------------------

N : NO EXISTE	N : NO EXISTE
---------------	---------------



INVENTARIO MUNICIPAL DE CAMINOS RURALES
 ILTMO. AYUNTAMIENTO DE BELALCÁZAR
 (Córdoba)

FICHA TÉCNICA

Camino Servidumbre 5

NÚMERO DE INVENTARIO

70

70_Tramo 1


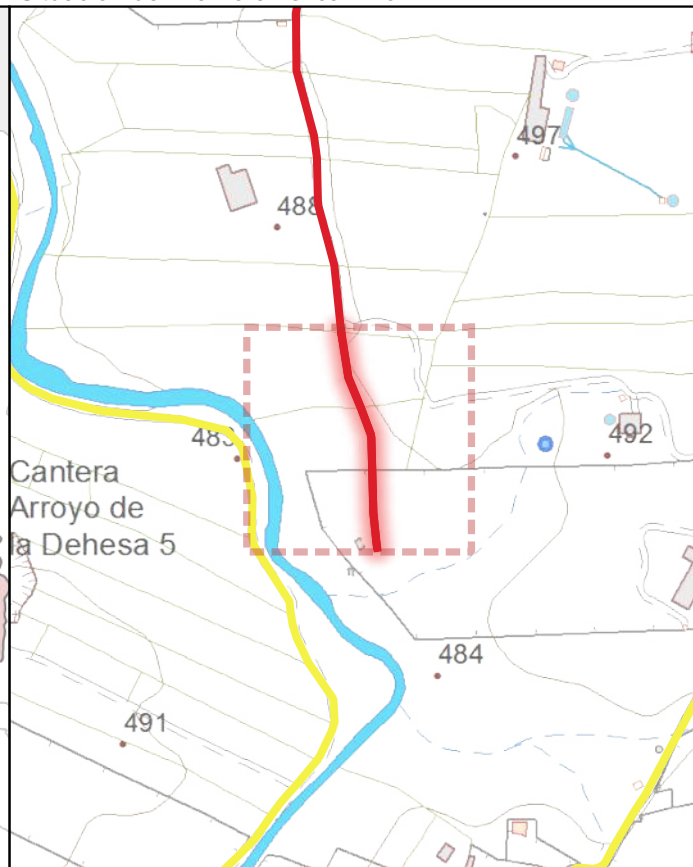
febrero 2023



Ubicación en el Municipio



Situación del Tramo en el camino



CÓDIGO INV.	DENOMINACIÓN DEL CAMINO	TRAMO
70	Camino Servidumbre 5	70_Tramo 2

TITULARIDAD	Ayuntamiento de Belalcázar
-------------	----------------------------

COTITULARIDAD	:	OCUPACIÓN	Usurpado.
---------------	---	-----------	-----------

REFERENCIA CATASTRAL	VÍA CON LA QUE COINCIDE
14008A05309011	

PARAJE

OBSERVACIONES
NULL

LONGITUD DEL TRAMO (m)	197.26	TIPO DE TRANSITABILIDAD	
PENDIENTE DEL TRAMO (%)	-2.54	PE : PEATONES	
ANCHURA DEL TRAMO (m)	0	TIPO DE PAVIMENTACIÓN	
TRAMO : COORDENADAS ETRS89.UTM-30N		TI : TERRENO NATURAL	
		ESTADO DEL FIRME	ESTADO DE LA SEÑALIZACIÓN
		N : NO EXISTE	N : NO EXISTE
		ESTADO DRENAJE TRANSVERSAL	ESTADO DRENAJE LONGITUDINAL
		N : NO EXISTE	N : NO EXISTE

	P.K.	X	Y	Cota
● Inicio	1365.14	310245,68	4268760,78	486,64
● Final	1167.88	310213,56	4268953,49	491,65



INVENTARIO MUNICIPAL DE CAMINOS RURALES
 ILTMO. AYUNTAMIENTO DE BELALCÁZAR
 (Córdoba)

FICHA TÉCNICA

Camino Servidumbre 5

NÚMERO DE INVENTARIO	70	70_Tramo 2
		febrero 2023

CÓDIGO INV.	DENOMINACIÓN DEL CAMINO
70	Camino Servidumbre 5



Eje de Camino

PK Eje Camino

- FINAL DEL CAMINO
- INICIO DEL CAMINO

Puntos_I-F_de_tramos

- INICIO DE CAMINO
- INICIO DE TRAMO
- Senalización
- Puntos Singulares



Diputación de Córdoba
Delegación de Infraestructuras Rurales



INVENTARIO MUNICIPAL DE CAMINOS RURALES

ILTMO. AYUNTAMIENTO DE BELALCÁZAR (Córdoba)

SEÑALIZACIÓN

Identificador	Tipo	Código	Denominación	Estado	Coordenada X	Coordenada Y
---------------	------	--------	--------------	--------	--------------	--------------

CÓDIGO INV.	DENOMINACIÓN DEL CAMINO
70	Camino Servidumbre 5

REPORTAJE FOTOGRÁFICO

	X	Y
● Punto Inicial	310326,39	4270089,55

	X	Y
● Punto Final	310245,68	4268760,78



Inicio de tramo: 70_Tramo 1

(70 → Camino Servidumbre 5)



PK: 0

Coordenadas → X: 310326.39; Y: 4270089.55



Inicio de tramo: 70_Tramo 2

(70 → Camino Servidumbre 5)



PK: 1167.88

Coordenadas → X: 310213.56; Y: 4268953.49



CÓDIGO INV.	DENOMINACIÓN DEL CAMINO
71	Camino Servidumbre 6

NOMBRE POPULAR U OTROS NOMBRES
Camino de la Solana

TITULARIDAD	OTRAS TITULARIDADES
Ayuntamiento de Belalcázar	

USO PRINCIPAL	USO SECUNDARIO
AGROGANADERO	

PARAJES O PARTIDOS RURALES QUE ATRAVIESA
NULL

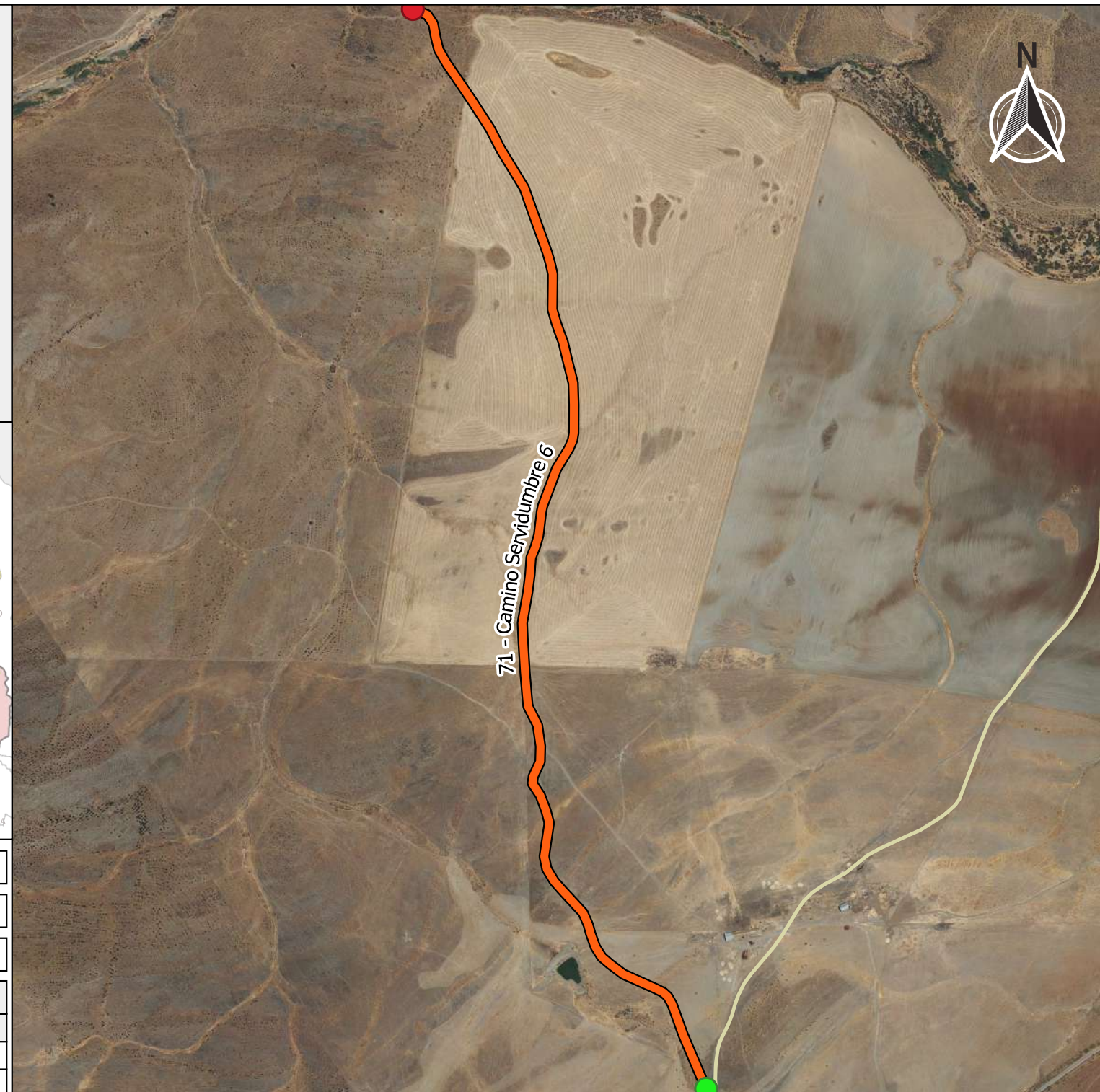
TRAMIFICACIÓN			
PK Inicial	PK Final	Denominación del Tramo	Referencia Catastral
0	2209,07	71_Tramo único	14008A01309029

DESCRIPCIÓN
NULL



LONGITUD TOTAL (m)	2209	
ANCH. MEDIA FÍSICA (m)	4.5	
SUPERFICIE TOTAL (m²)	9782.57	
COORDENADAS ETRS89.UTM-30N		
inicio_o_fin	X	Y
● Punto Inicial	318751,62	4273551,33
● Punto Final	318213,63	4275530,96

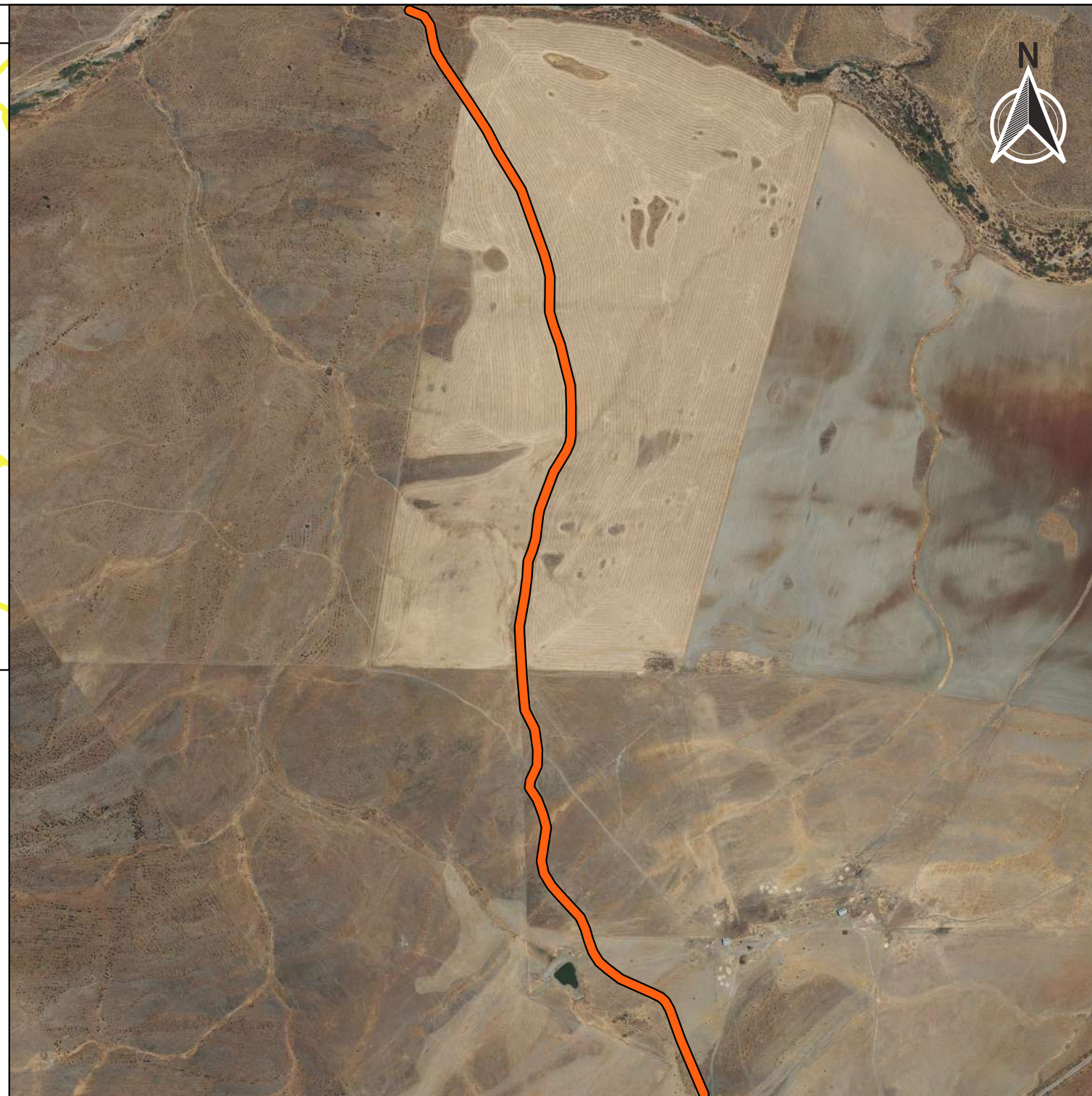
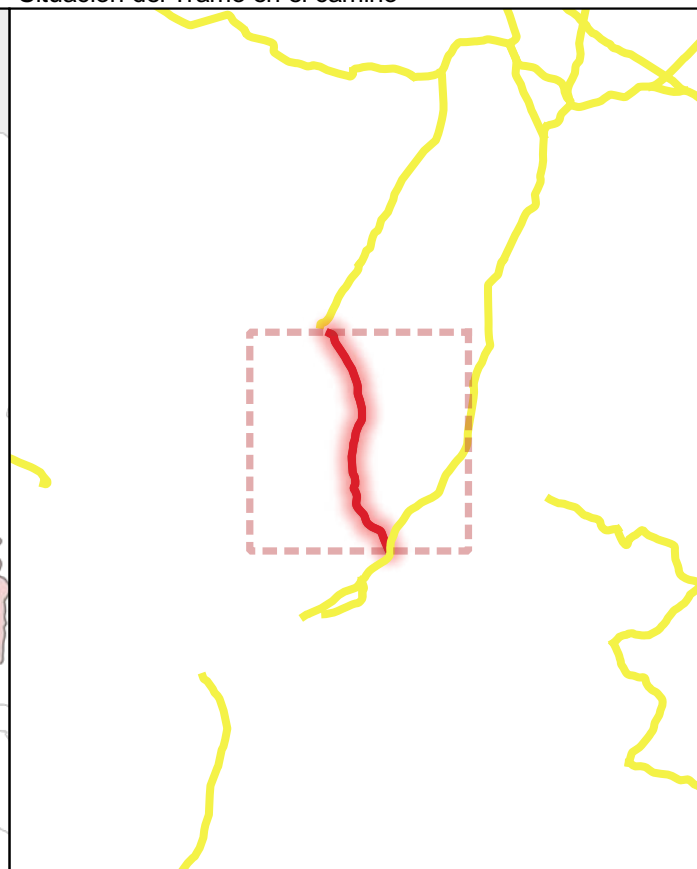
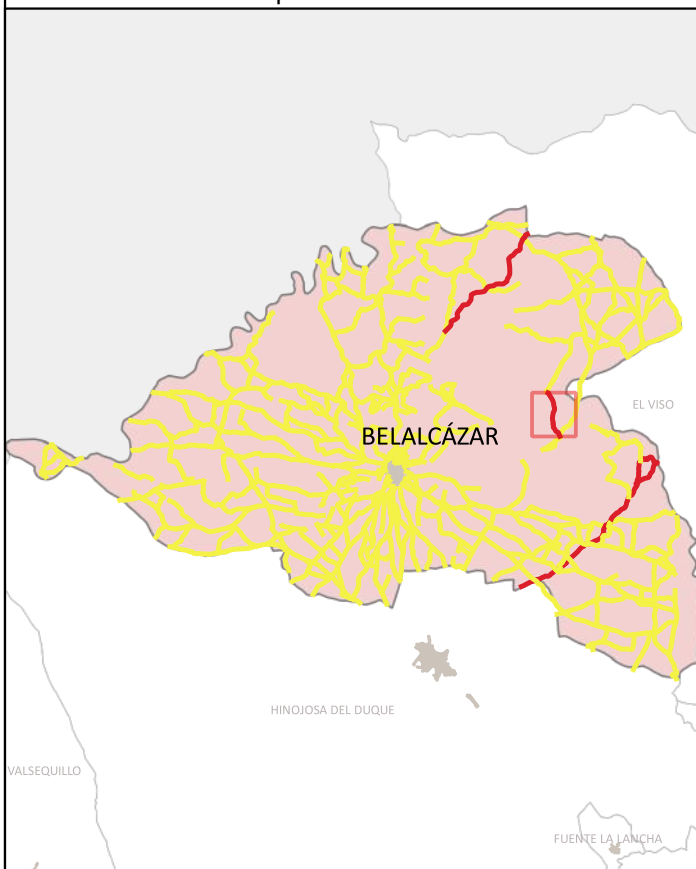
OBSERVACIONES
NULL





Ubicación en el Municipio

Situación del Tramo en el camino



CÓDIGO INV.	DENOMINACIÓN DEL CAMINO	TRAMO
71	Camino Servidumbre 6	71_Tramo único

TITULARIDAD	Ayuntamiento de Belalcázar
-------------	----------------------------

COTITULARIDAD	:	OCUPACIÓN	
---------------	---	-----------	--

REFERENCIA CATASTRAL	VÍA CON LA QUE COINCIDE
14008A01309029	

PARAJE	
--------	--

OBSERVACIONES	El camino finaliza en un paso canadiense
---------------	--

LONGITUD DEL TRAMO (m)	2209.07
------------------------	---------

PENDIENTE DEL TRAMO (%)	-1.58
-------------------------	-------

ANCHURA DEL TRAMO (m)	4
-----------------------	---

TRAMO : COORDENADAS ETRS89.UTM-30N				
P.K.	X	Y	Cota	

● Inicio	0	318751,62	4273551,33	424,42
● Final	2209.07	318213,63	4275530,96	389,42

TIPO DE TRANSITABILIDAD	MA : MAQUINARIA AGRÍCOLA
-------------------------	--------------------------

TIPO DE PAVIMENTACIÓN	TI : TERRENO NATURAL
-----------------------	----------------------

ESTADO DEL FIRME	ESTADO DE LA SEÑALIZACIÓN
M : MALO	N : NO EXISTE

ESTADO DRENAJE TRANSVERSAL	ESTADO DRENAJE LONGITUDINAL
N : NO EXISTE	N : NO EXISTE

ESTADO DRENAJE TRANSVERSAL	ESTADO DRENAJE LONGITUDINAL
N : NO EXISTE	N : NO EXISTE



INVENTARIO MUNICIPAL DE CAMINOS RURALES
 ILTMO. AYUNTAMIENTO DE BELALCÁZAR
 (Córdoba)

FICHA TÉCNICA

Camino Servidumbre 6

NÚMERO DE INVENTARIO


71

71_Tramo único



febrero 2023

CÓDIGO INV.	DENOMINACIÓN DEL CAMINO
71	Camino Servidumbre 6







 Eje de Camino

PK Eje Camino

-  FINAL DEL CAMINO
-  INICIO DEL CAMINO

Puntos_I-F_de_tramos

-  INICIO DE CAMINO
-  INICIO DE TRAMO
-  Senalización
-  Puntos Singulares



Diputación de Córdoba
Delegación de Infraestructuras Rurales



INVENTARIO MUNICIPAL DE CAMINOS RURALES

ILTMO. AYUNTAMIENTO DE BELALCÁZAR (Córdoba)

SEÑALIZACIÓN

Identificador	Tipo	Código	Denominación	Estado	Coordenada X	Coordenada Y
---------------	------	--------	--------------	--------	--------------	--------------

CÓDIGO INV.	DENOMINACIÓN DEL CAMINO
71	Camino Servidumbre 6

REPORTAJE FOTOGRÁFICO

	X	Y
● Punto Inicial	318751,62	4273551,33

	X	Y
● Punto Final	318213,63	4275530,96




Inicio de tramo: 71_Tramo nico

(71 → Camino Servidumbre 6)



PK: 0

Coordenadas → X: 318751.62; Y: 4273551.33





PS15: PASO DE TRACTOR (.)

(71 - Camino Servidumbre 6)



. · ||| (.)

Coordenadas → X: 318418.64 ; Y: 4274327.54 · ||| Estado: BUENO

Observaciones: .





CÓDIGO INV.	DENOMINACIÓN DEL CAMINO
72	Servidumbre de las Cuatrocientas

NOMBRE POPULAR U OTROS NOMBRES
Camino del Quinto del Huerto

TITULARIDAD	OTRAS TITULARIDADES
Ayuntamiento de Belalcázar	

USO PRINCIPAL	USO SECUNDARIO
AGROGANADERO	

PARAJES O PARTIDOS RURALES QUE ATRAVIESA
NULL

TRAMIFICACIÓN			
PK Inicial	PK Final	Denominación del Tramo	Referencia Catastral
0	971,16	72_Tramo 1	14008A04509031
971,16	1025,56	72_Tramo 2	14008A04509031

DESCRIPCIÓN	LONGITUD TOTAL (m)	1025
NULL	ANCH. MEDIA FÍSICA (m)	4.5
	SUPERFICIE TOTAL (m²)	4653.82

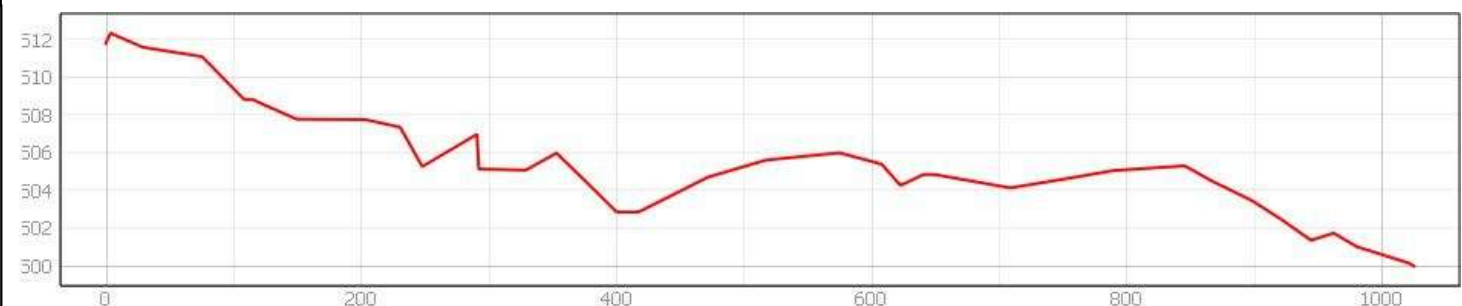
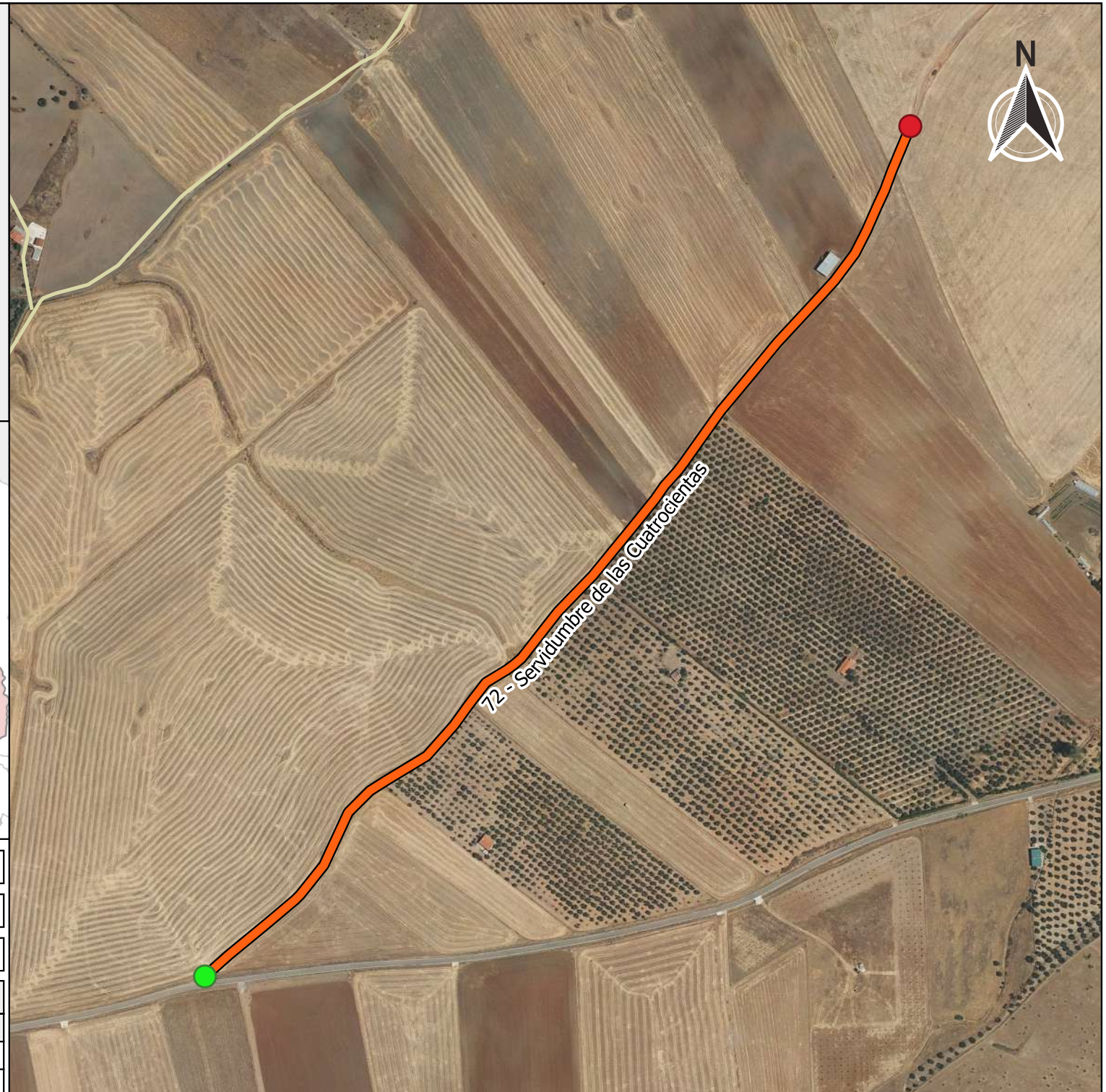


PROVINCIA **CÓRDOBA**



COORDENADAS ETRS89.UTM-30N		
inicio_o_fin	X	Y
● Punto Inicial	312920,69	4272460,36
● Punto Final	313566,45	4273238,79

OBSERVACIONES
NULL



INVENTARIO MUNICIPAL DE CAMINOS RURALES
 ILTMO. AYUNTAMIENTO DE BELALCÁZAR
 (Córdoba)

FICHA TÉCNICA
Servidumbre de las Cuatrocientas

NÚMERO DE INVENTARIO
72

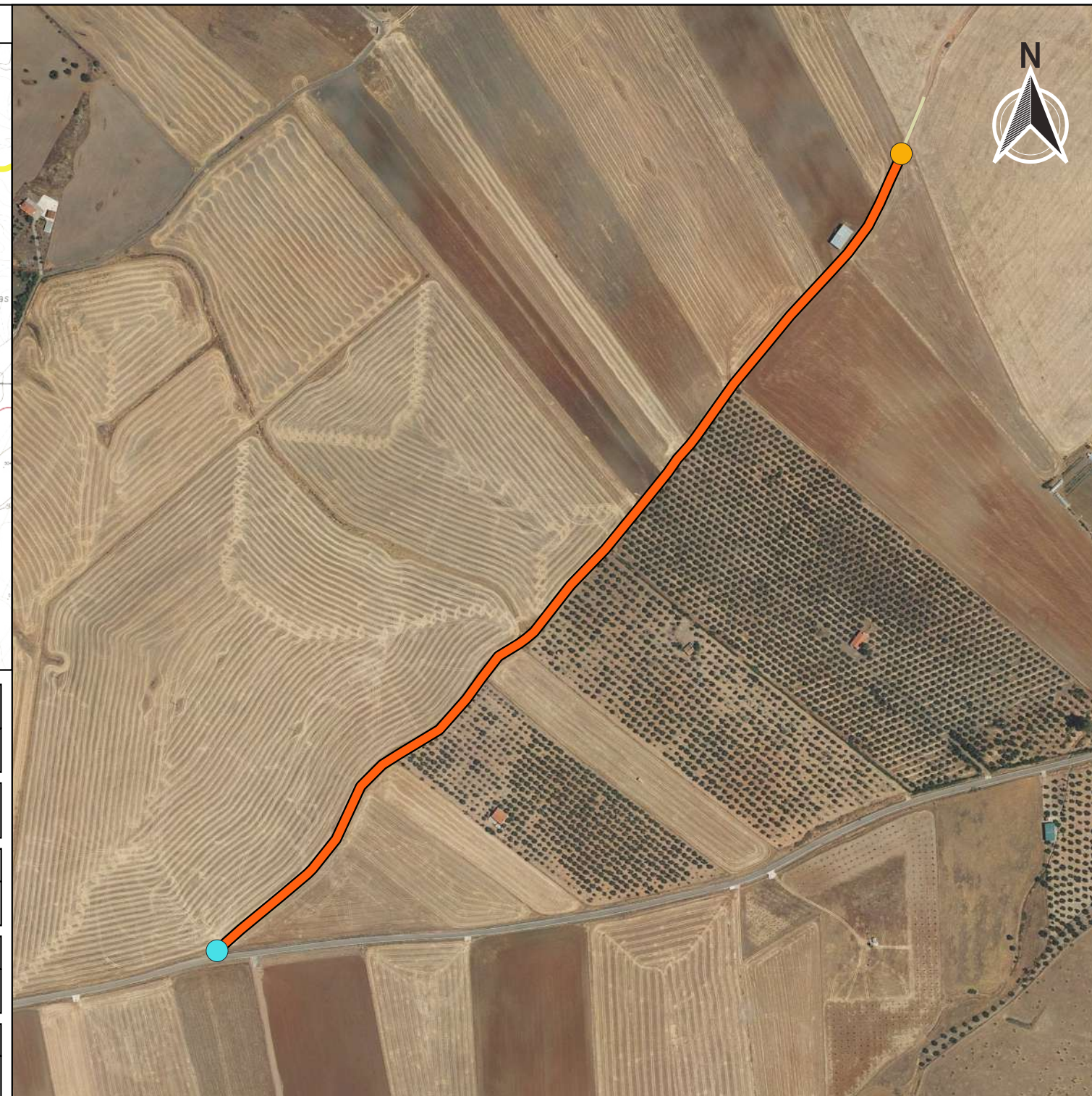
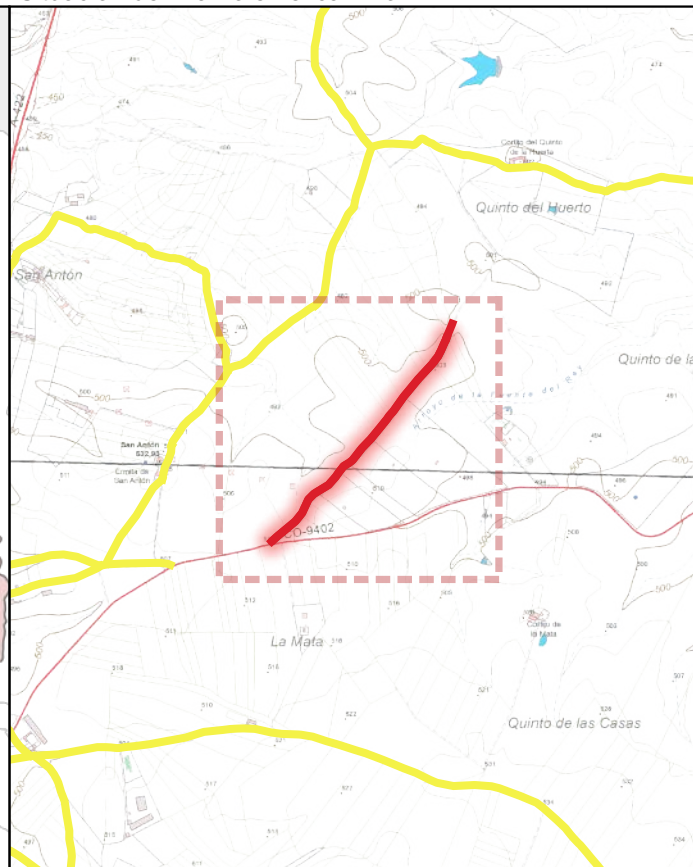
DATOS GENERALES DEL CAMINO
 febrero 2023



Ubicación en el Municipio



Situación del Tramo en el camino



CÓDIGO INV.	DENOMINACIÓN DEL CAMINO	TRAMO
72	Servidumbre de las Cuatrocientas	72_Tramo 1

TITULARIDAD	Ayuntamiento de Belalcázar
-------------	----------------------------

COTITULARIDAD	:	OCCUPACIÓN	
---------------	---	------------	--

REFERENCIA CATASTRAL	VÍA CON LA QUE COINCIDE
14008A04509031	

PARAJE	
--------	--

OBSERVACIONES	NULL
---------------	------

LONGITUD DEL TRAMO (m)	971.16	TIPO DE TRANSITABILIDAD	MA : MAQUINARIA AGRÍCOLA	
PENDIENTE DEL TRAMO (%)	-1.11	TIPO DE PAVIMENTACIÓN	TI : TERRENO NATURAL	
ANCHURA DEL TRAMO (m)	7	ESTADO DEL FIRME	B : BUENO	
TRAMO : COORDENADAS ETRS89.UTM-30N		ESTADO DE LA SEÑALIZACIÓN	N : NO EXISTE	
	P.K.	X	Y	Cota
● Inicio	0	312920,69	4272460,36	511,78
● Final	971.16	313546,05	4273188,37	501,01
ESTADO DRENAJE TRANSVERSAL		ESTADO DRENAJE LONGITUDINAL		
N : NO EXISTE		N : NO EXISTE		



INVENTARIO MUNICIPAL DE CAMINOS RURALES
 ILTMO. AYUNTAMIENTO DE BELALCÁZAR
 (Córdoba)

FICHA TÉCNICA

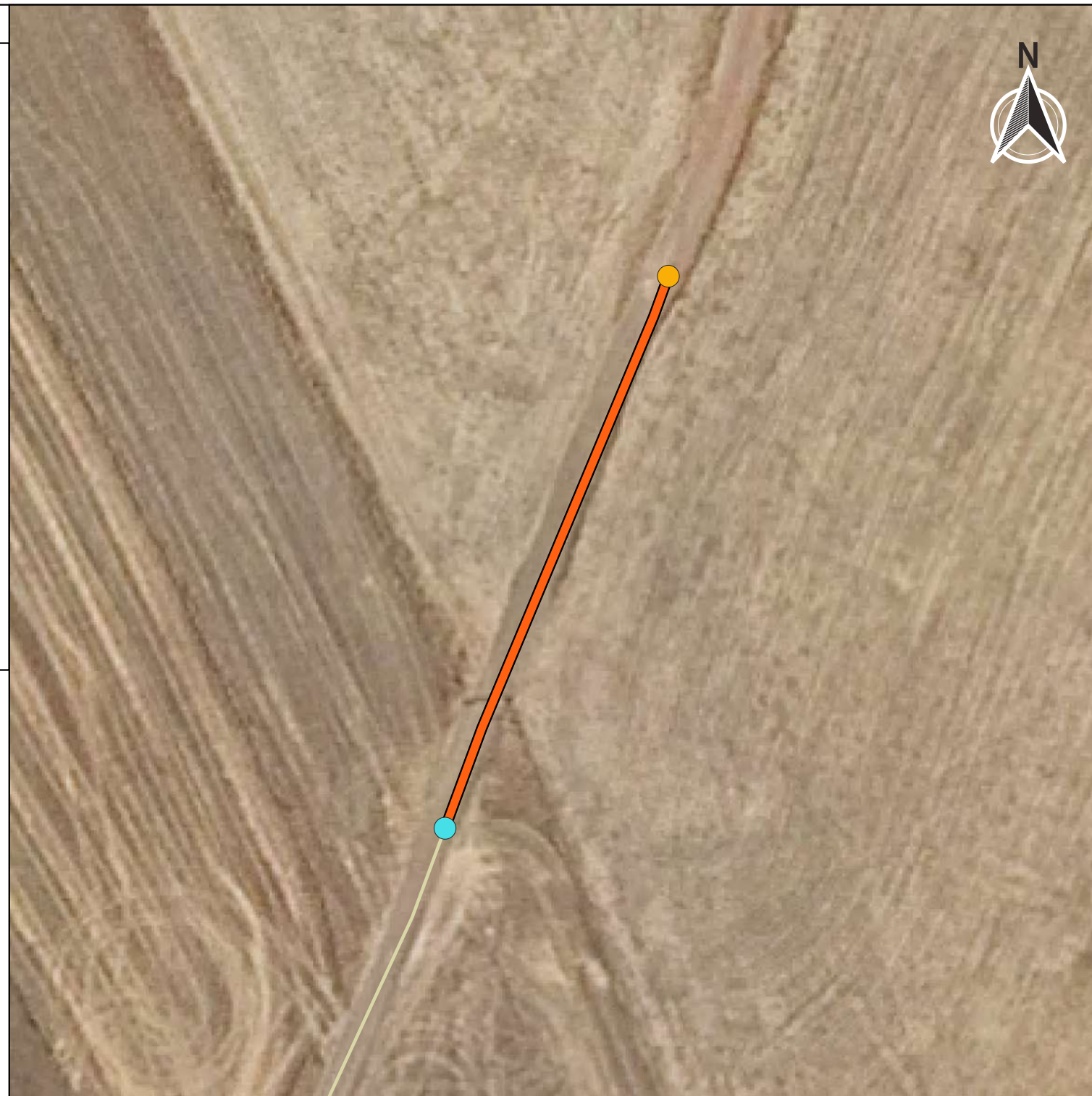
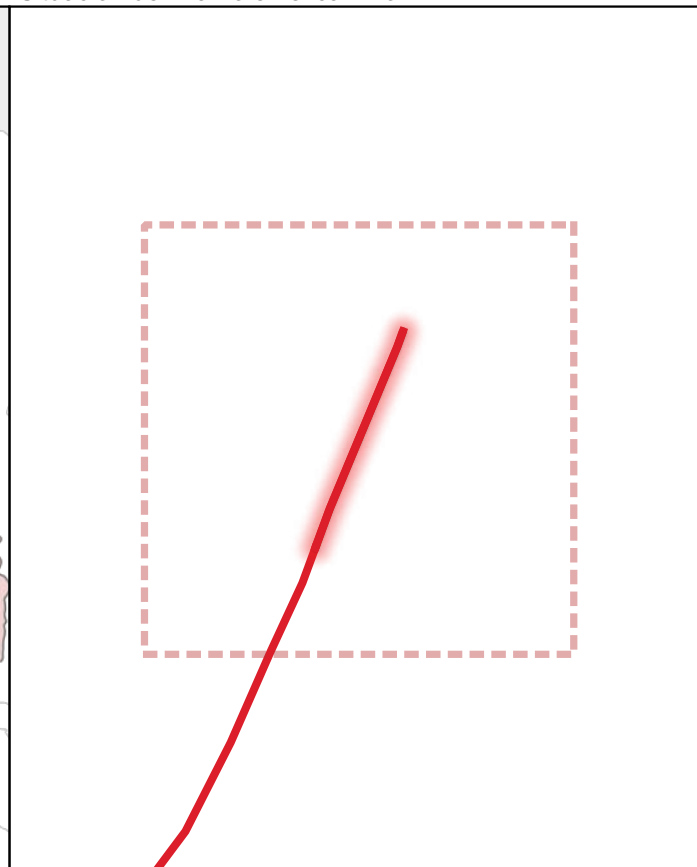
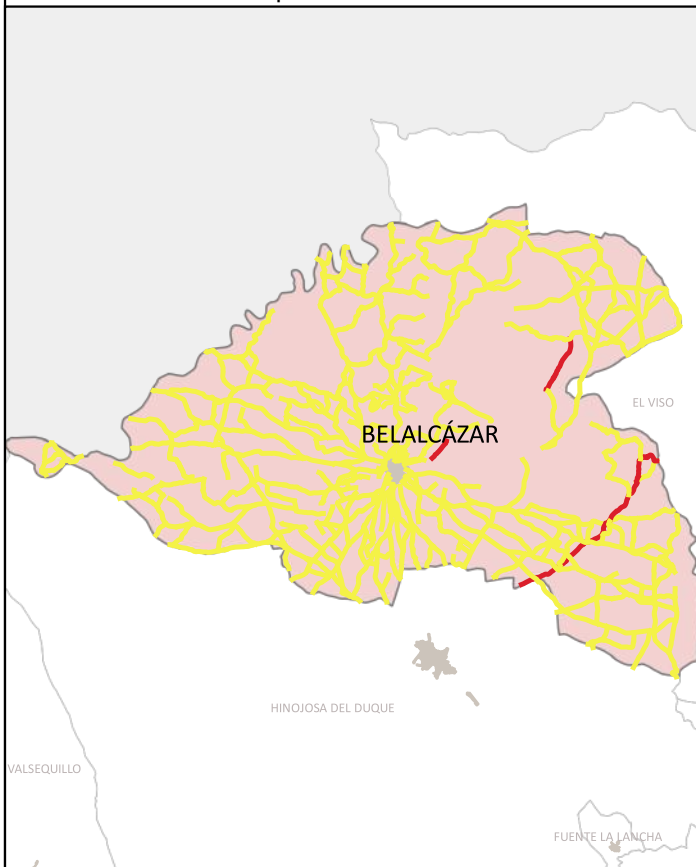
Servidumbre de las Cuatrocientas

NÚMERO DE INVENTARIO	72	72_Tramo 1
		febrero 2023



Ubicación en el Municipio

Situación del Tramo en el camino



CÓDIGO INV.	DENOMINACIÓN DEL CAMINO	TRAMO
72	Servidumbre de las Cuatrocientas	72_Tramo 2

TITULARIDAD	Ayuntamiento de Belalcázar
-------------	----------------------------

COTITULARIDAD	:	OCUPACIÓN	Usurpado
---------------	---	-----------	----------

REFERENCIA CATASTRAL	VÍA CON LA QUE COINCIDE
14008A04509031	

PARAJE

OBSERVACIONES
NULL

LONGITUD DEL TRAMO (m)	54.4
------------------------	------

PENDIENTE DEL TRAMO (%)	-1.88
-------------------------	-------

ANCHURA DEL TRAMO (m)	6
-----------------------	---

TRAMO : COORDENADAS ETRS89.UTM-30N				
P.K.	X	Y	Cota	
● Inicio	971.16	313546,05	4273188,37	501,01
● Final	1025.56	313566,45	4273238,79	499,98

TIPO DE TRANSITABILIDAD

MA : MAQUINARIA AGRÍCOLA

TIPO DE PAVIMENTACIÓN

TI : TERRENO NATURAL

ESTADO DEL FIRME	ESTADO DE LA SEÑALIZACIÓN
------------------	---------------------------

B : BUENO	N : NO EXISTE
-----------	---------------

ESTADO DRENAJE TRANSVERSAL	ESTADO DRENAJE LONGITUDINAL
----------------------------	-----------------------------

N : NO EXISTE	N : NO EXISTE
---------------	---------------



INVENTARIO MUNICIPAL DE CAMINOS RURALES
 ILTMO. AYUNTAMIENTO DE BELALCÁZAR
 (Córdoba)

FICHA TÉCNICA

Servidumbre de las Cuatrocientas

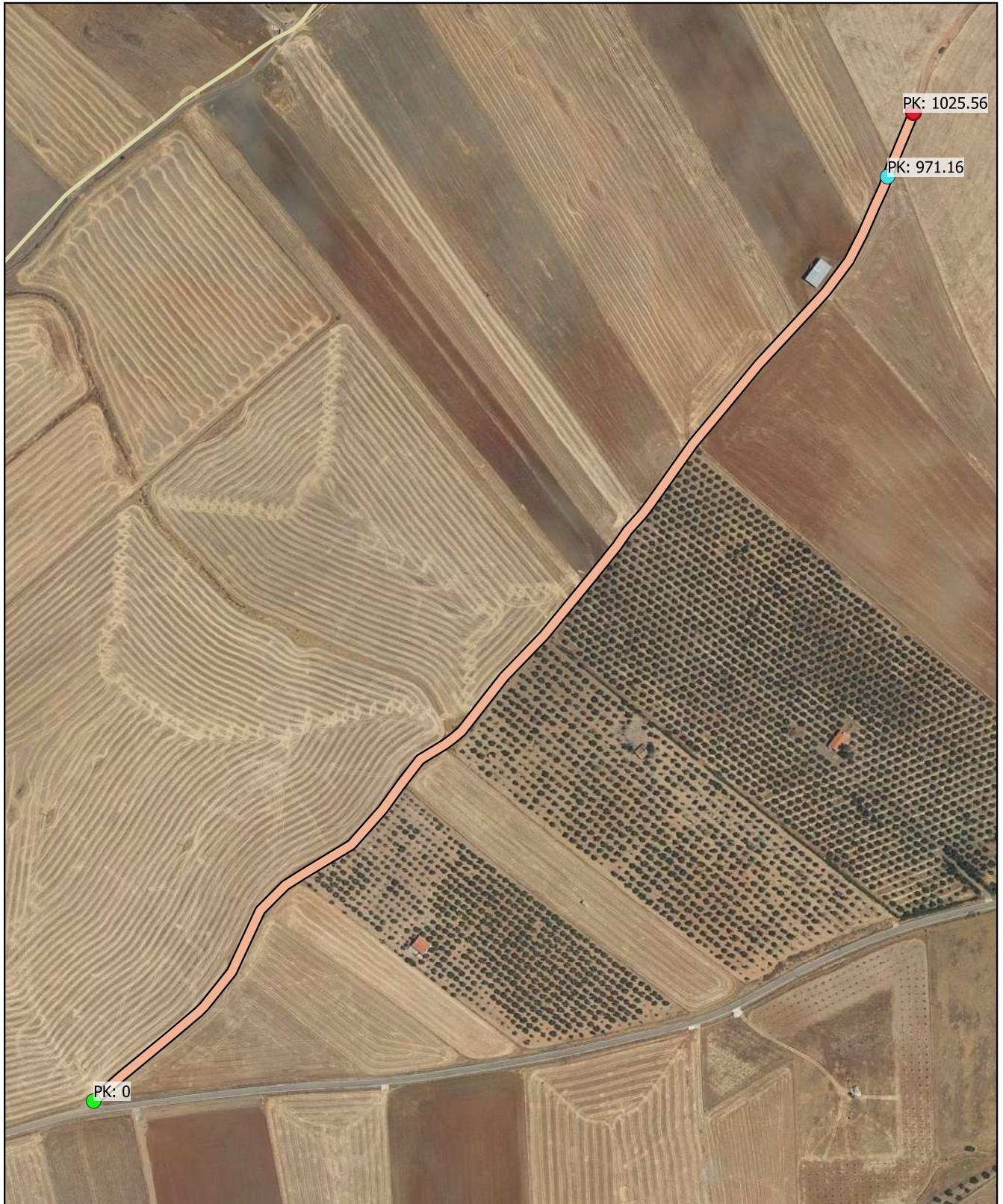
NÚMERO DE INVENTARIO


72

72_Tramo 2



febrero 2023

CÓDIGO INV.	DENOMINACIÓN DEL CAMINO
72	Servidumbre de las Cuatrocientas







 Eje de Camino

PK Eje Camino

-  FINAL DEL CAMINO
-  INICIO DEL CAMINO

Puntos_I-F_de_tramos

-  INICIO DE CAMINO
-  INICIO DE TRAMO
-  Senalización
-  Puntos Singulares



Diputación de Córdoba
Delegación de Infraestructuras Rurales



**INVENTARIO MUNICIPAL
DE CAMINOS RURALES**

ILTMO. AYUNTAMIENTO DE
BELALCÁZAR
(Córdoba)

SEÑALIZACIÓN

Identificador	Tipo	Código	Denominación	Estado	Coordenada X	Coordenada Y
---------------	------	--------	--------------	--------	--------------	--------------

CÓDIGO INV.	DENOMINACIÓN DEL CAMINO
72	Servidumbre de las Cuatrocientas

REPORTAJE FOTOGRÁFICO

	X	Y
● Punto Inicial	312920,69	4272460,36

	X	Y
● Punto Final	313566,45	4273238,79




Inicio de tramo: 72_Tramo 1

(72 → Servidumbre de las Cuatrocientas)



PK: 0

Coordenadas → X: 312920.69; Y: 4272460.36




Inicio de tramo: 72_Tramo 2

(72 → Servidumbre de las Cuatrocientas)



PK: 971.16

Coordenadas → X: 313546.05; Y: 4273188.37



CÓDIGO INV.	DENOMINACIÓN DEL CAMINO
73	

NOMBRE POPULAR U OTROS NOMBRES
Camino de Recoveda

TITULARIDAD	OTRAS TITULARIDADES
Ayuntamiento de Belalcázar	

USO PRINCIPAL	USO SECUNDARIO
AGROGANADERO	

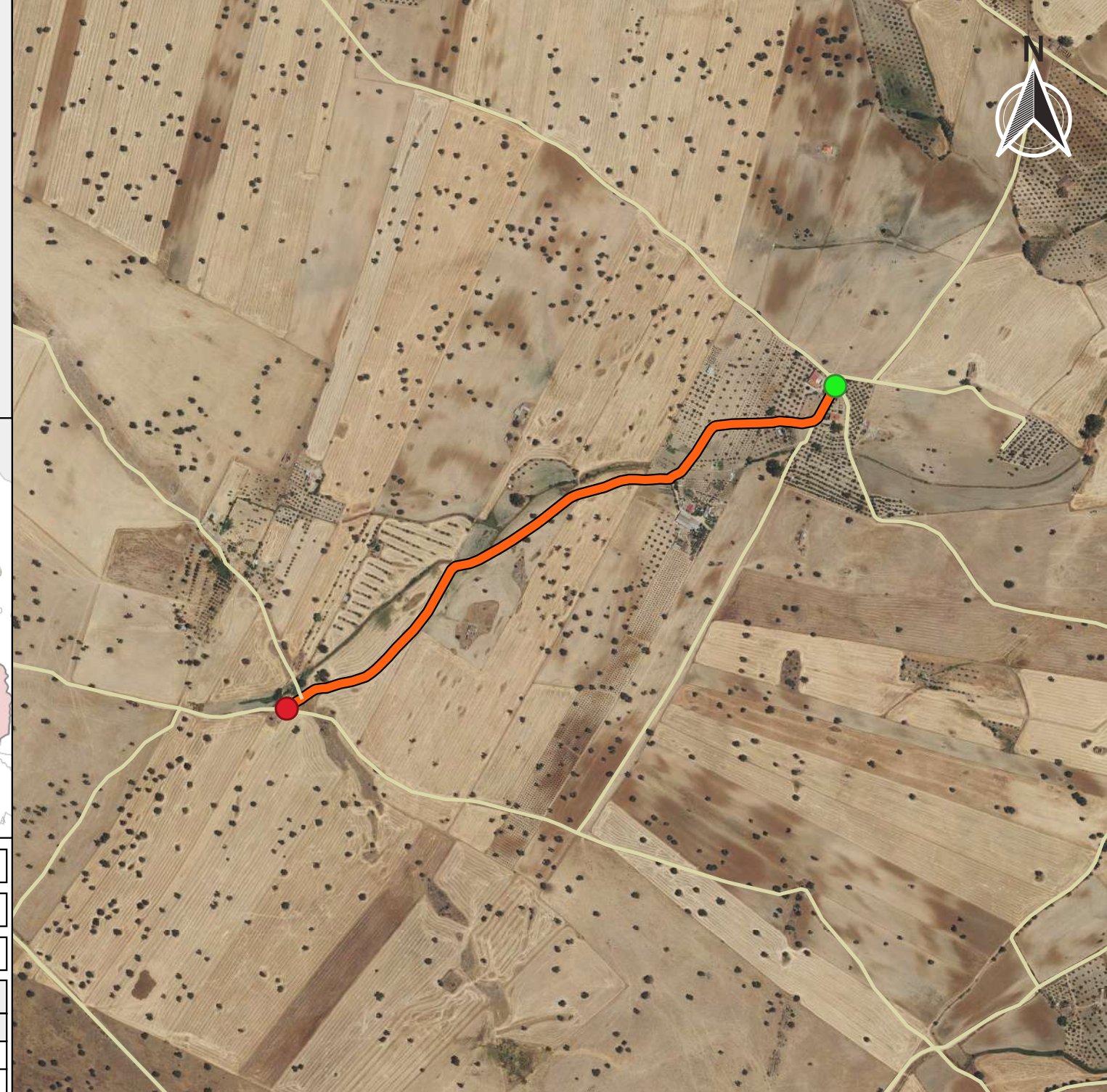
PARAJES O PARTIDOS RURALES QUE ATRAVIESA
NULL

TRAMIFICACIÓN			
PK Inicial	PK Final	Denominación del Tramo	Referencia Catastral
0	1239,41	73_Tramo único	14008A05109009, 14008A05109008

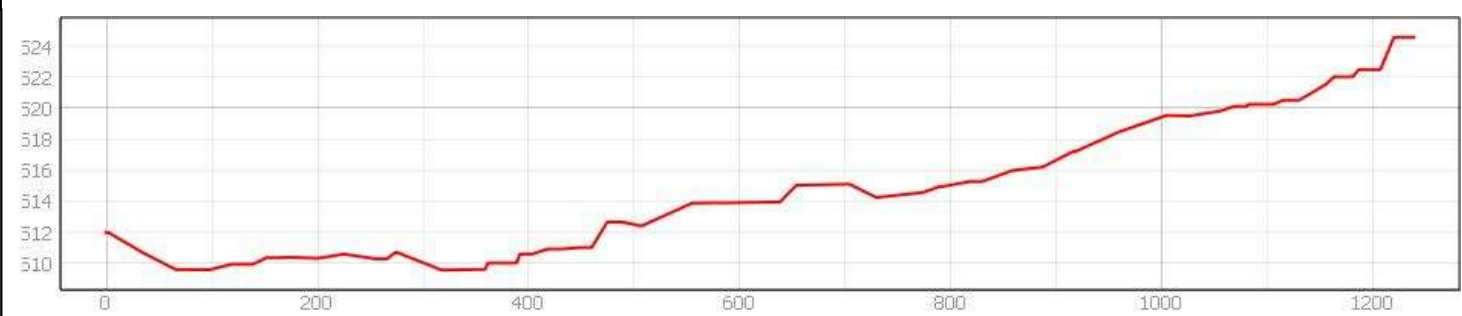
DESCRIPCIÓN
NULL



LONGITUD TOTAL (m)	1239	
ANCH. MEDIA FÍSICA (m)	4	
SUPERFICIE TOTAL (m²)	4789.12	
COORDENADAS ETRS89.UTM-30N		
inicio_o_fin	X	Y
● Punto Inicial	318393,83	4268659,2
● Punto Final	317394,12	4268071,12

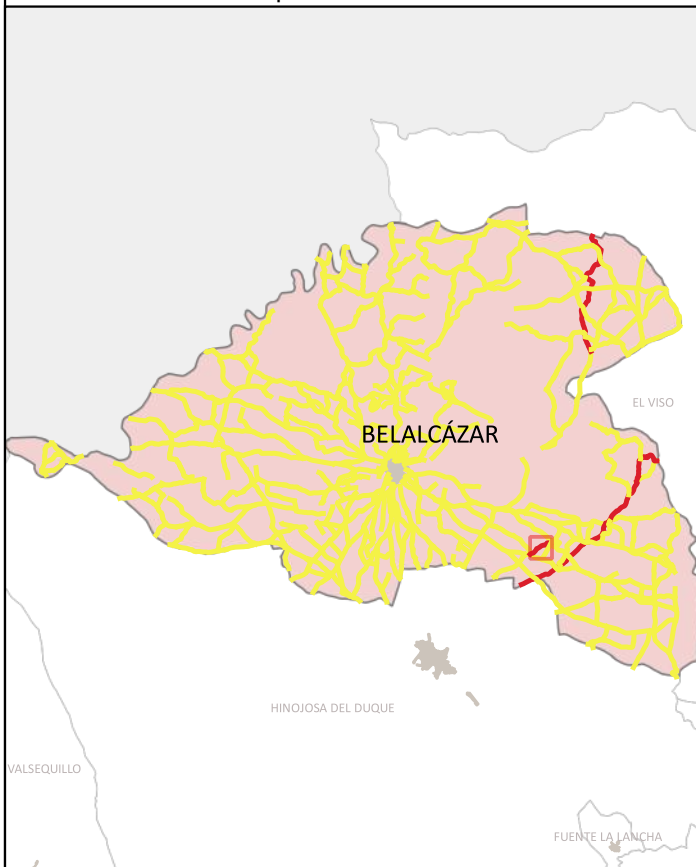


OBSERVACIONES
NULL





Ubicación en el Municipio



Situación del Tramo en el camino



CÓDIGO INV.	DENOMINACIÓN DEL CAMINO	TRAMO
73		73_Tramo único

TITULARIDAD	Ayuntamiento de Belalcázar
-------------	----------------------------

COTITULARIDAD	OCUPACIÓN
:	

REFERENCIA CATASTRAL	VÍA CON LA QUE COINCIDE
1400000000 1000000000, 1400000000 1000000000	

PARAJE

OBSERVACIONES
NULL

LONGITUD DEL TRAMO (m)	1239.41	TIPO DE TRANSITABILIDAD	MA : MAQUINARIA AGRÍCOLA	
PENDIENTE DEL TRAMO (%)	1.02	TIPO DE PAVIMENTACIÓN	TI : TERRENO NATURAL	
ANCHURA DEL TRAMO (m)	4	ESTADO DEL FIRME	R : REGULAR	
TRAMO : COORDENADAS ETRS89.UTM-30N		ESTADO DE LA SEÑALIZACIÓN	N : NO EXISTE	
	P.K.	X	Y	Cota
● Inicio	0	318393,83	4268659,2	511,98
● Final	1239.41	317394,12	4268071,12	524,57
ESTADO DRENAJE TRANSVERSAL		ESTADO DRENAJE LONGITUDINAL		
N : NO EXISTE		N : NO EXISTE		



INVENTARIO MUNICIPAL DE CAMINOS RURALES
 ILTMO. AYUNTAMIENTO DE BELALCÁZAR
 (Córdoba)

FICHA TÉCNICA

Vereda de Recoveda

NÚMERO DE INVENTARIO


73

73_Tramo único



febrero 2023

CÓDIGO INV.	DENOMINACIÓN DEL CAMINO
73	







 Eje de Camino

PK Eje Camino

-  FINAL DEL CAMINO
-  INICIO DEL CAMINO

Puntos_I-F_de_tramos

-  INICIO DE CAMINO
-  INICIO DE TRAMO
-  Senalización
-  Puntos Singulares



Diputación de Córdoba
Delegación de Infraestructuras Rurales



INVENTARIO MUNICIPAL DE CAMINOS RURALES

ILTMO. AYUNTAMIENTO DE BELALCÁZAR (Córdoba)

SEÑALIZACIÓN

Identificador	Tipo	Código	Denominación	Estado	Coordenada X	Coordenada Y
---------------	------	--------	--------------	--------	--------------	--------------

CÓDIGO INV.	DENOMINACIÓN DEL CAMINO
73	

REPORTAJE FOTOGRÁFICO

	X	Y
● Punto Inicial	318393,83	4268659,2

	X	Y
● Punto Final	317394,12	4268071,12




Inicio de tramo: 73_Tramo nico

(73 → Vereda de Recoveda)



PK: 0

Coordenadas → X: 318393.83; Y: 4268659.2





CÓDIGO INV.	DENOMINACIÓN DEL CAMINO
74	Camino 1

NOMBRE POPULAR U OTROS NOMBRES

TITULARIDAD	OTRAS TITULARIDADES
Ayuntamiento de Belalcázar	

USO PRINCIPAL	USO SECUNDARIO
AGROGANADERO	

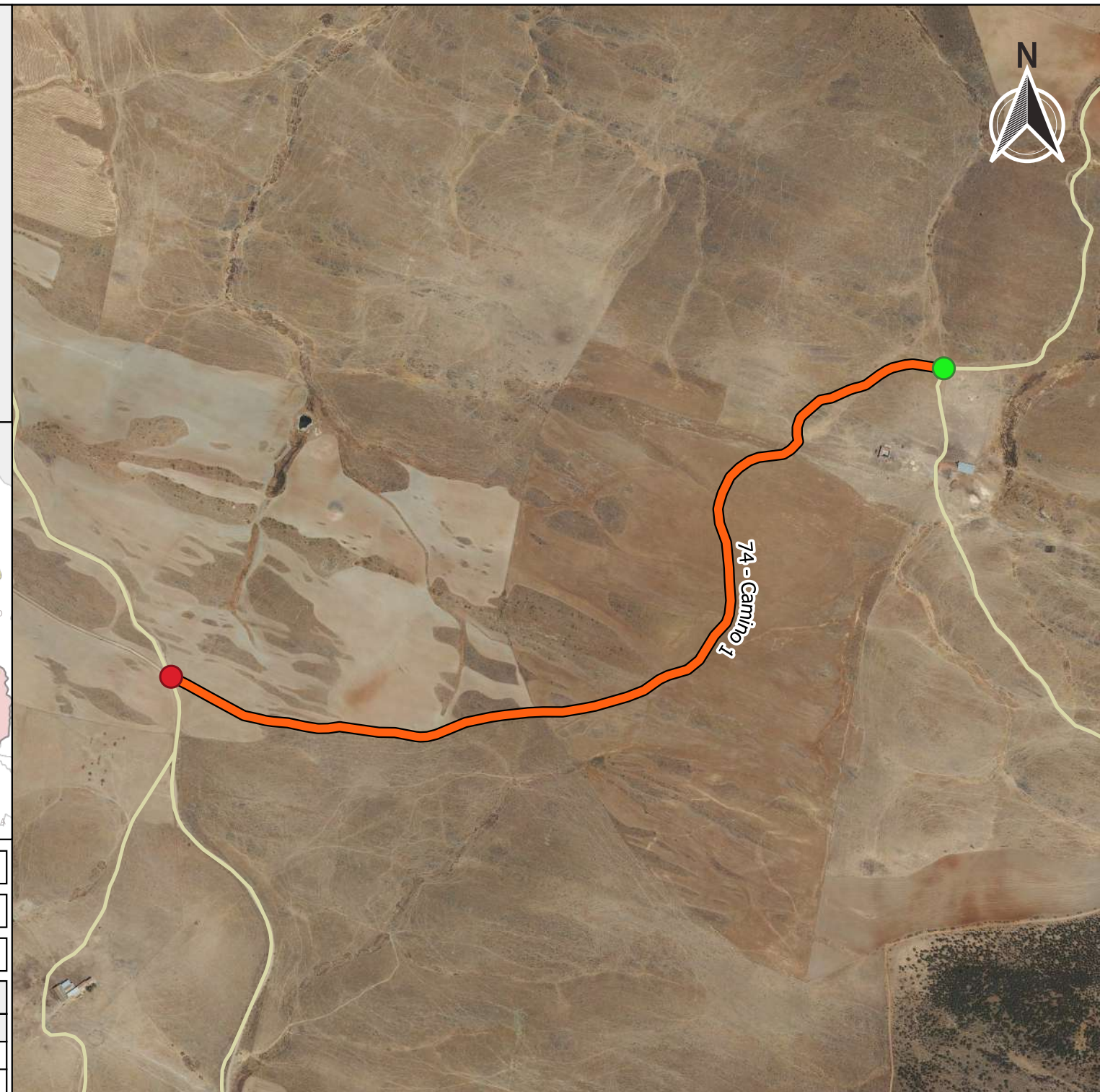
PARAJES O PARTIDOS RURALES QUE ATRAVIESA
NULL

TRAMIFICACIÓN			
PK Inicial	PK Final	Denominación del Tramo	Referencia Catastral
0	1158,01	74_Tramo 1	14008A00109047
1158,01	1860,75	74_Tramo 2	14008A00109047

DESCRIPCIÓN
NULL



LONGITUD TOTAL (m)	1860	
ANCH. MEDIA FÍSICA (m)	4.5	
SUPERFICIE TOTAL (m²)	8344.79	
COORDENADAS ETRS89.UTM-30N		
inicio_o_fin	X	Y
● Punto Inicial	310505,47	4277389,63
● Punto Final	309088,51	4276824,21



OBSERVACIONES
NULL



INVENTARIO MUNICIPAL DE CAMINOS RURALES
 ILTMO. AYUNTAMIENTO DE BELALCÁZAR (Córdoba)

FICHA TÉCNICA

Camino 1

NÚMERO DE INVENTARIO
74

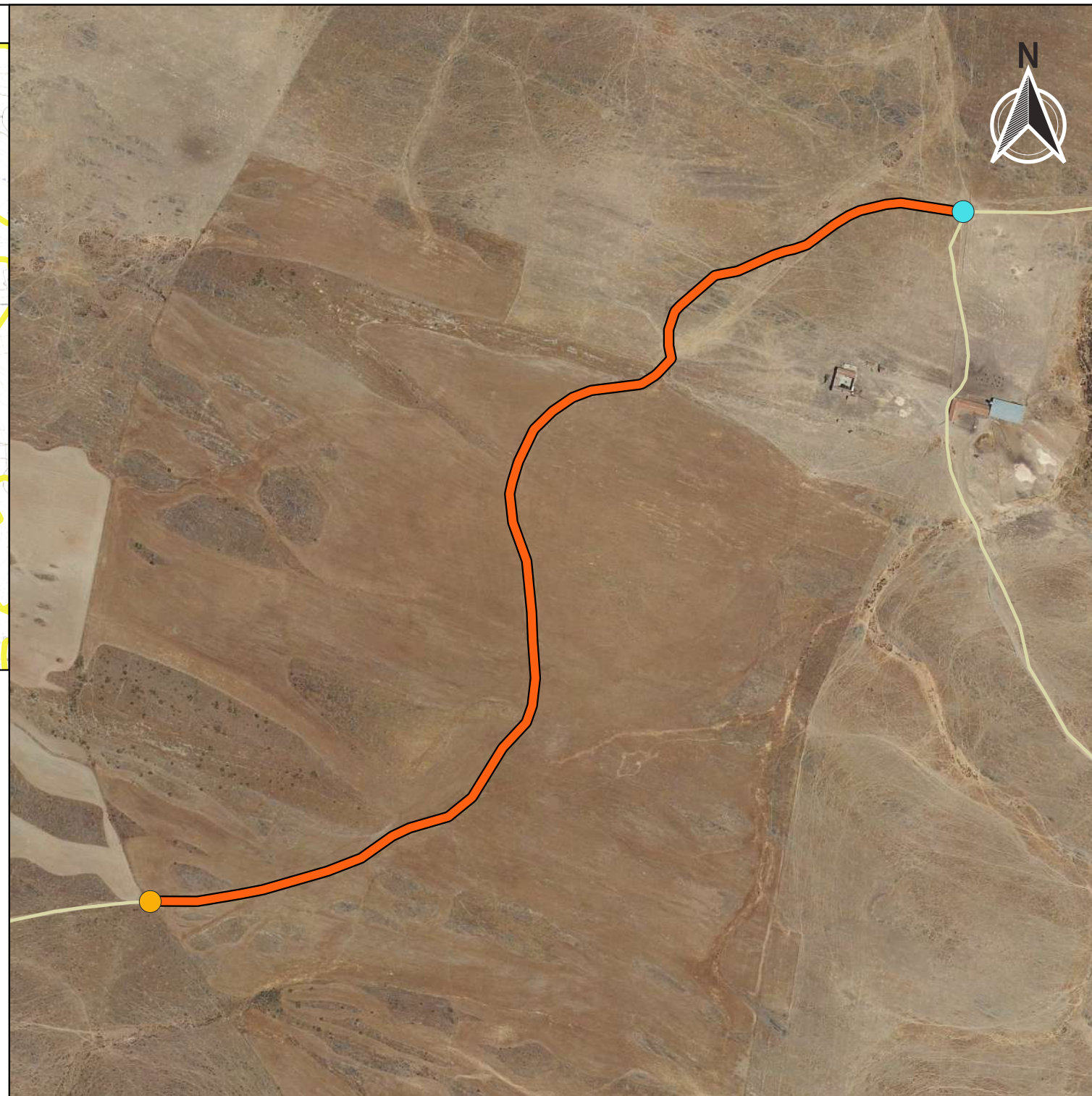
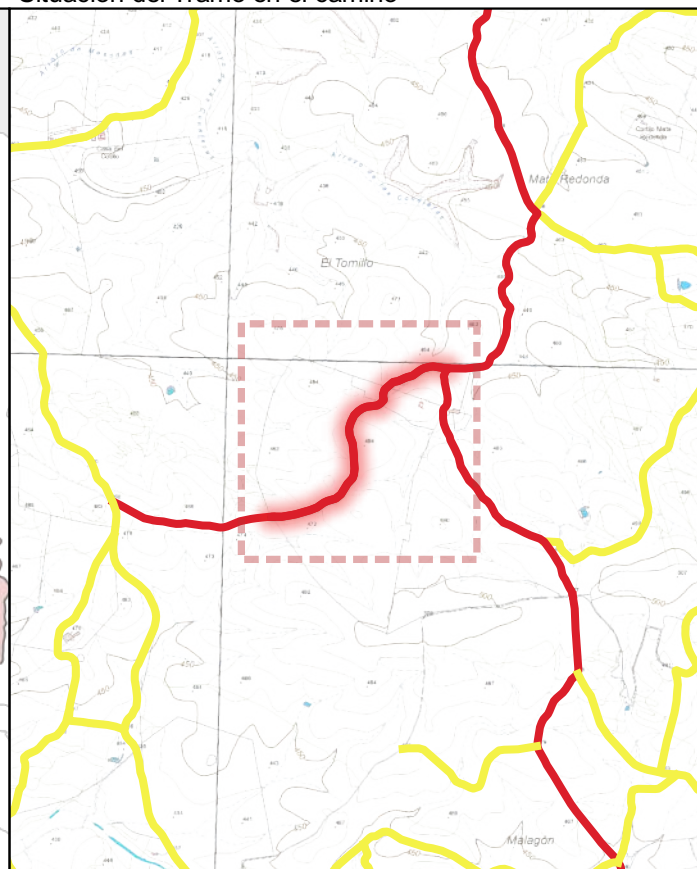
DATOS GENERALES DEL CAMINO
 febrero 2023



Ubicación en el Municipio



Situación del Tramo en el camino



CÓDIGO INV.	DENOMINACIÓN DEL CAMINO	TRAMO
74	Camino 1	74_Tramo 1

TITULARIDAD	Ayuntamiento de Belalcázar
-------------	----------------------------

COTITULARIDAD	:	OCUPACIÓN	Usurpado
---------------	---	-----------	----------

REFERENCIA CATASTRAL	VÍA CON LA QUE COINCIDE
14008A00109047	

PARAJE

OBSERVACIONES
Al inicio del tramo hay un portón con candado que impide el acceso al tramo 1.

LONGITUD DEL TRAMO (m)	1158.01
------------------------	---------

PENDIENTE DEL TRAMO (%)	1.85
-------------------------	------

ANCHURA DEL TRAMO (m)	0
-----------------------	---

TRAMO : COORDENADAS ETRS89.UTM-30N				
P.K.	X	Y	Cota	

● Inicio	1158.01	309763	4276759,45	477,93
● Final	0	310505,47	4277389,63	456,54

TIPO DE TRANSITABILIDAD

PE : PEATONES

TIPO DE PAVIMENTACIÓN

TI : TERRENO NATURAL

ESTADO DEL FIRME	ESTADO DE LA SEÑALIZACIÓN
N : NO EXISTE	N : NO EXISTE

ESTADO DRENAJE TRANSVERSAL	ESTADO DRENAJE LONGITUDINAL
N : NO EXISTE	N : NO EXISTE



INVENTARIO MUNICIPAL DE CAMINOS RURALES
 ILTMO. AYUNTAMIENTO DE BELALCÁZAR
 (Córdoba)

FICHA TÉCNICA

Camino 1

NÚMERO DE INVENTARIO

74

74_Tramo 1

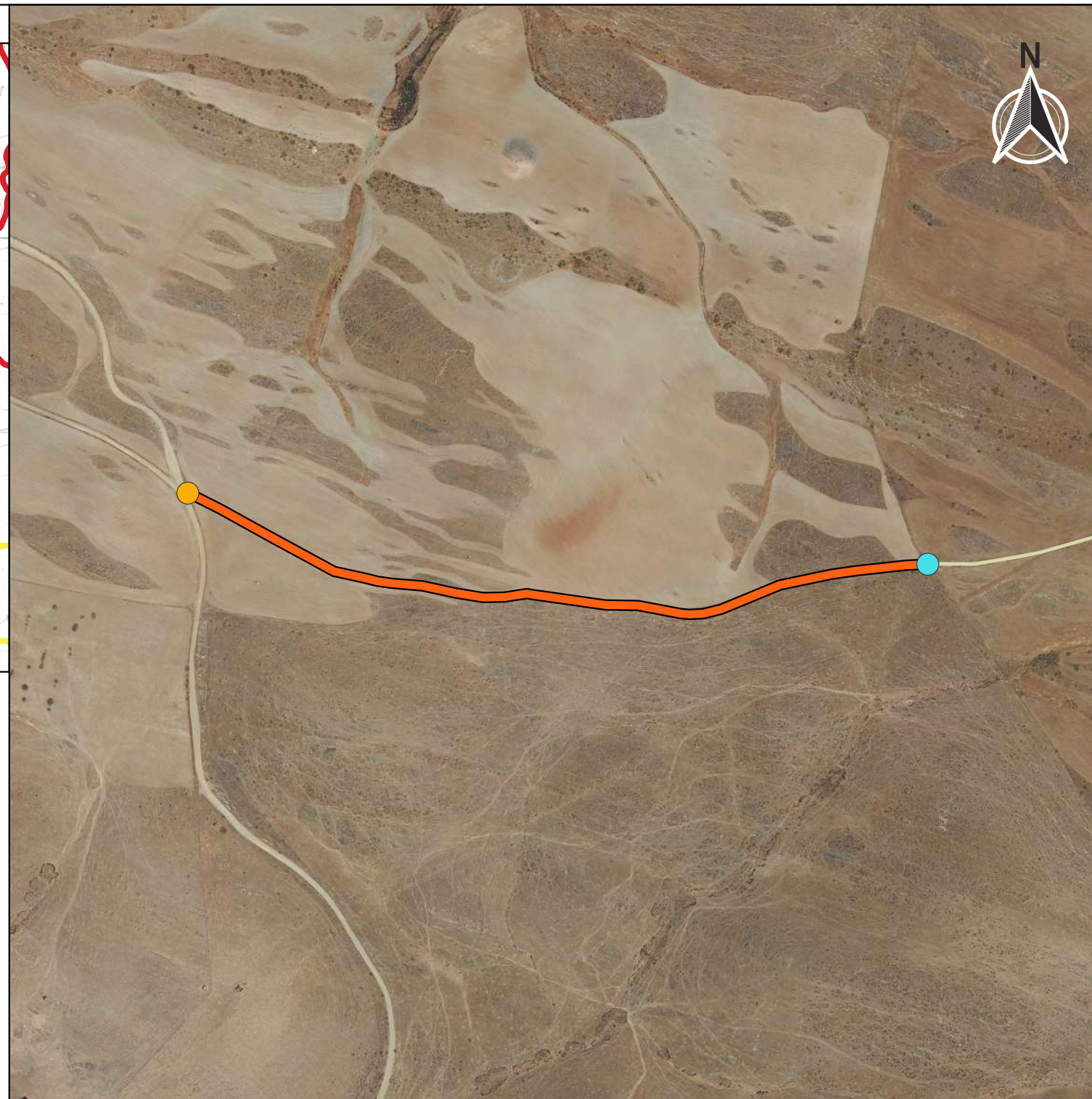
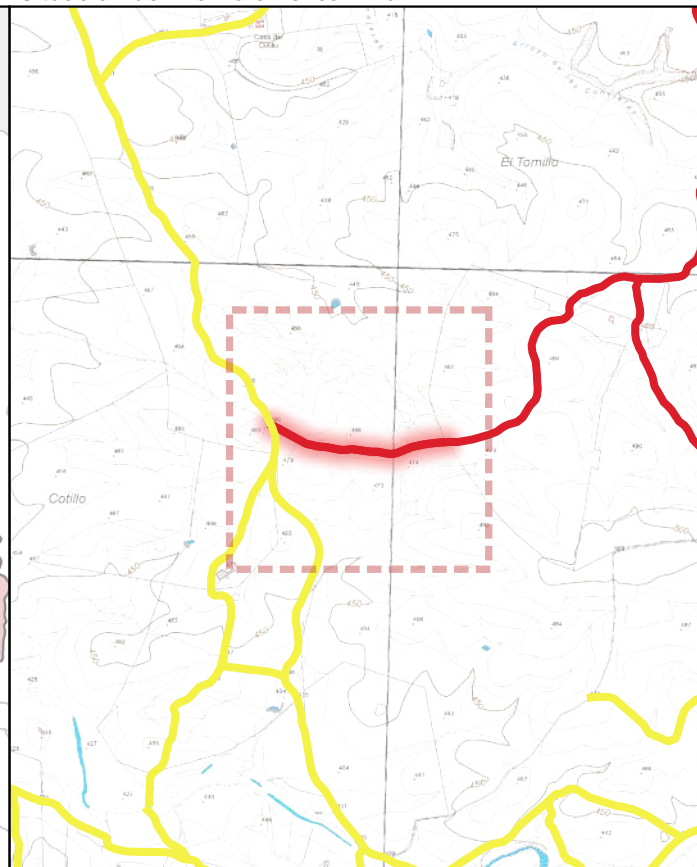
febrero 2023



Ubicación en el Municipio



Situación del Tramo en el camino



CÓDIGO INV.	DENOMINACIÓN DEL CAMINO	TRAMO
74	Camino 1	74_Tramo 2

TITULARIDAD	Ayuntamiento de Belalcázar
-------------	----------------------------

COTITULARIDAD	:	OCUPACIÓN	
---------------	---	-----------	--

REFERENCIA CATASTRAL	VÍA CON LA QUE COINCIDE
14008A00109047	

PARAJE	
--------	--

OBSERVACIONES
Al inicio del tramo hay un portón con candado que impide el acceso al tramo 1.

LONGITUD DEL TRAMO (m)	702.74
------------------------	--------

PENDIENTE DEL TRAMO (%)	-0.16
-------------------------	-------

ANCHURA DEL TRAMO (m)	4
-----------------------	---

TRAMO : COORDENADAS ETRS89.UTM-30N				
P.K.	X	Y	Cota	

● Inicio	1158.01	309763	4276759,45	477,93
● Final	1860.75	309088,51	4276824,21	476,8

TIPO DE TRANSITABILIDAD

MA : MAQUINARIA AGRÍCOLA

TIPO DE PAVIMENTACIÓN

TI : TERRENO NATURAL

ESTADO DEL FIRME	ESTADO DE LA SEÑALIZACIÓN
------------------	---------------------------

M : MALO	N : NO EXISTE
----------	---------------

ESTADO DRENAJE TRANSVERSAL	ESTADO DRENAJE LONGITUDINAL
----------------------------	-----------------------------

N : NO EXISTE	N : NO EXISTE
---------------	---------------



INVENTARIO MUNICIPAL DE CAMINOS RURALES
 ILTMO. AYUNTAMIENTO DE BELALCÁZAR
 (Córdoba)

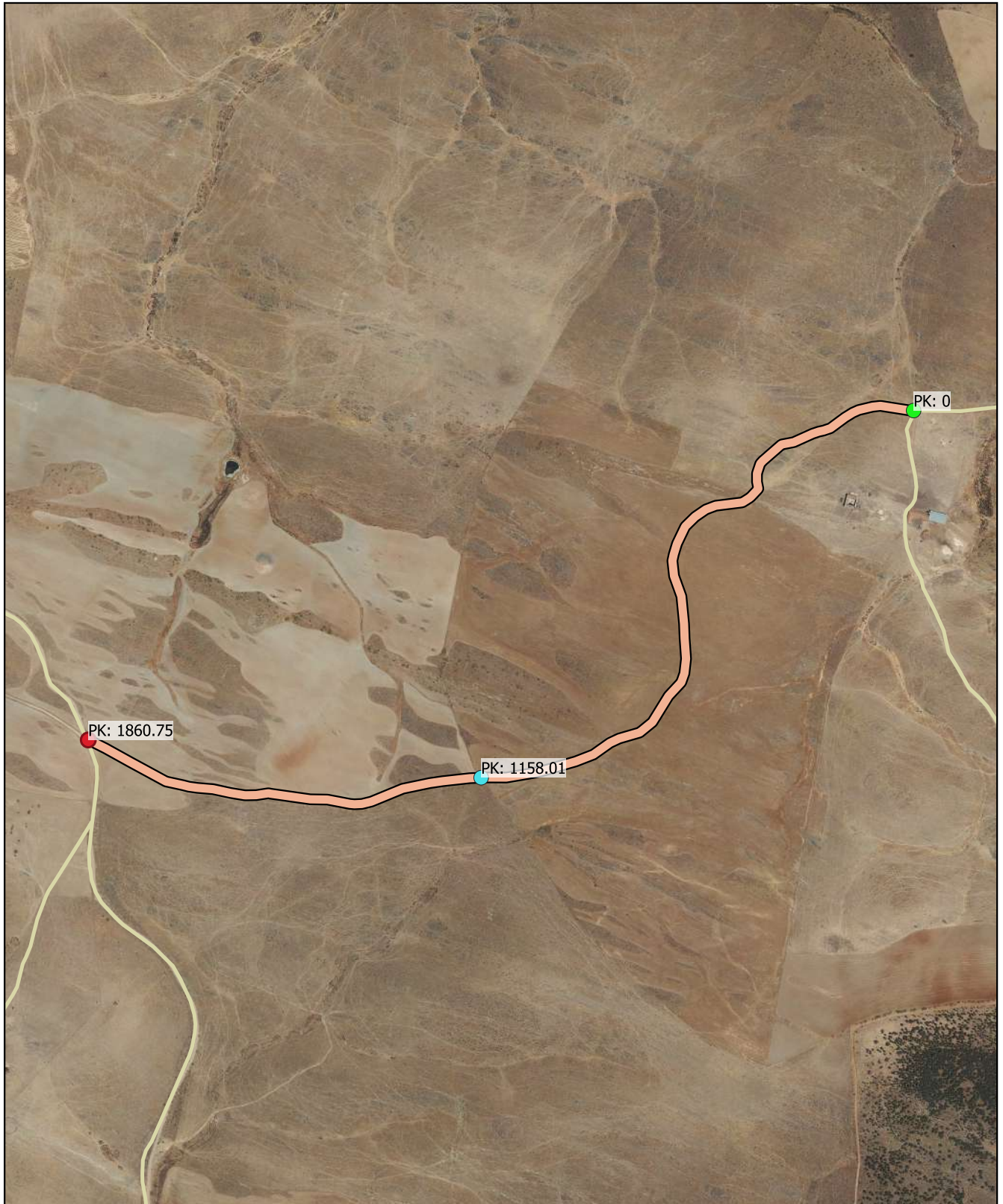
FICHA TÉCNICA


Camino 1

NÚMERO DE INVENTARIO
74



74_Tramo 2
 febrero 2023

CÓDIGO INV.	DENOMINACIÓN DEL CAMINO
74	Camino 1







 Eje de Camino

PK Eje Camino

-  FINAL DEL CAMINO
-  INICIO DEL CAMINO

Puntos_I-F_de_tramos

-  INICIO DE CAMINO
-  INICIO DE TRAMO
-  Senalización
-  Puntos Singulares



Diputación de Córdoba
Delegación de Infraestructuras Rurales



INVENTARIO MUNICIPAL DE CAMINOS RURALES

ILTMO. AYUNTAMIENTO DE
BELALCÁZAR
(Córdoba)

SEÑALIZACIÓN

Identificador	Tipo	Código	Denominación	Estado	Coordenada X	Coordenada Y
---------------	------	--------	--------------	--------	--------------	--------------

CÓDIGO INV.	DENOMINACIÓN DEL CAMINO
74	Camino 1

REPORTAJE FOTOGRÁFICO


	X	Y
● Punto Inicial	310505,47	4277389,63

	X	Y
● Punto Final	309088,51	4276824,21



Inicio de tramo: 74_Tramo 1

(74 → Camino 1)



PK: 0

Coordenadas → X: 310505.47; Y: 4277389.63



Inicio de tramo: 74_Tramo 2

(74 → Camino 1)



PK: 1158.01

Coordenadas → X: 309763; Y: 4276759.45





CÓDIGO INV.	DENOMINACIÓN DEL CAMINO
75	

NOMBRE POPULAR U OTROS NOMBRES

TITULARIDAD	OTRAS TITULARIDADES
Ayuntamiento de Belalcázar	

USO PRINCIPAL	USO SECUNDARIO
AGROGANADERO	

PARAJES O PARTIDOS RURALES QUE ATRAVIESA
NULL

TRAMIFICACIÓN			
PK Inicial	PK Final	Denominación del Tramo	Referencia Catastral
0	525,35	75_Tramo único	14008A04409015

DESCRIPCIÓN
NULL

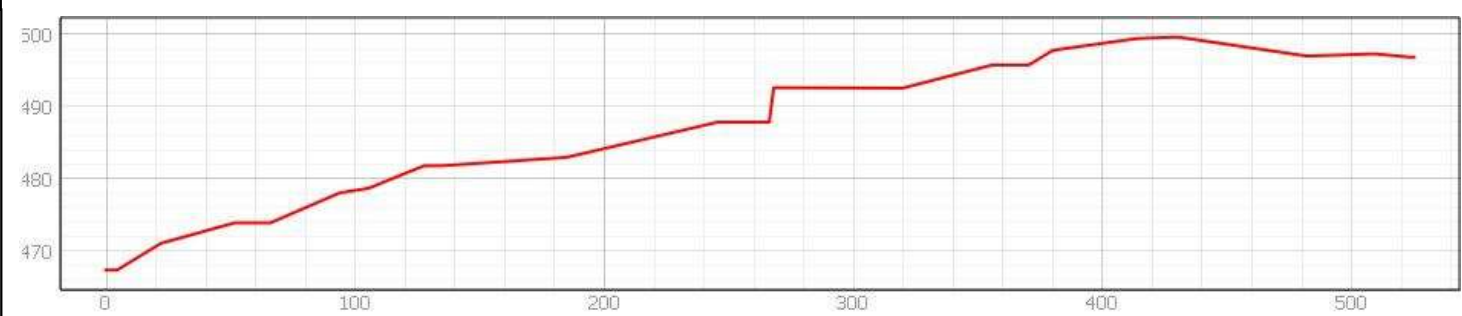
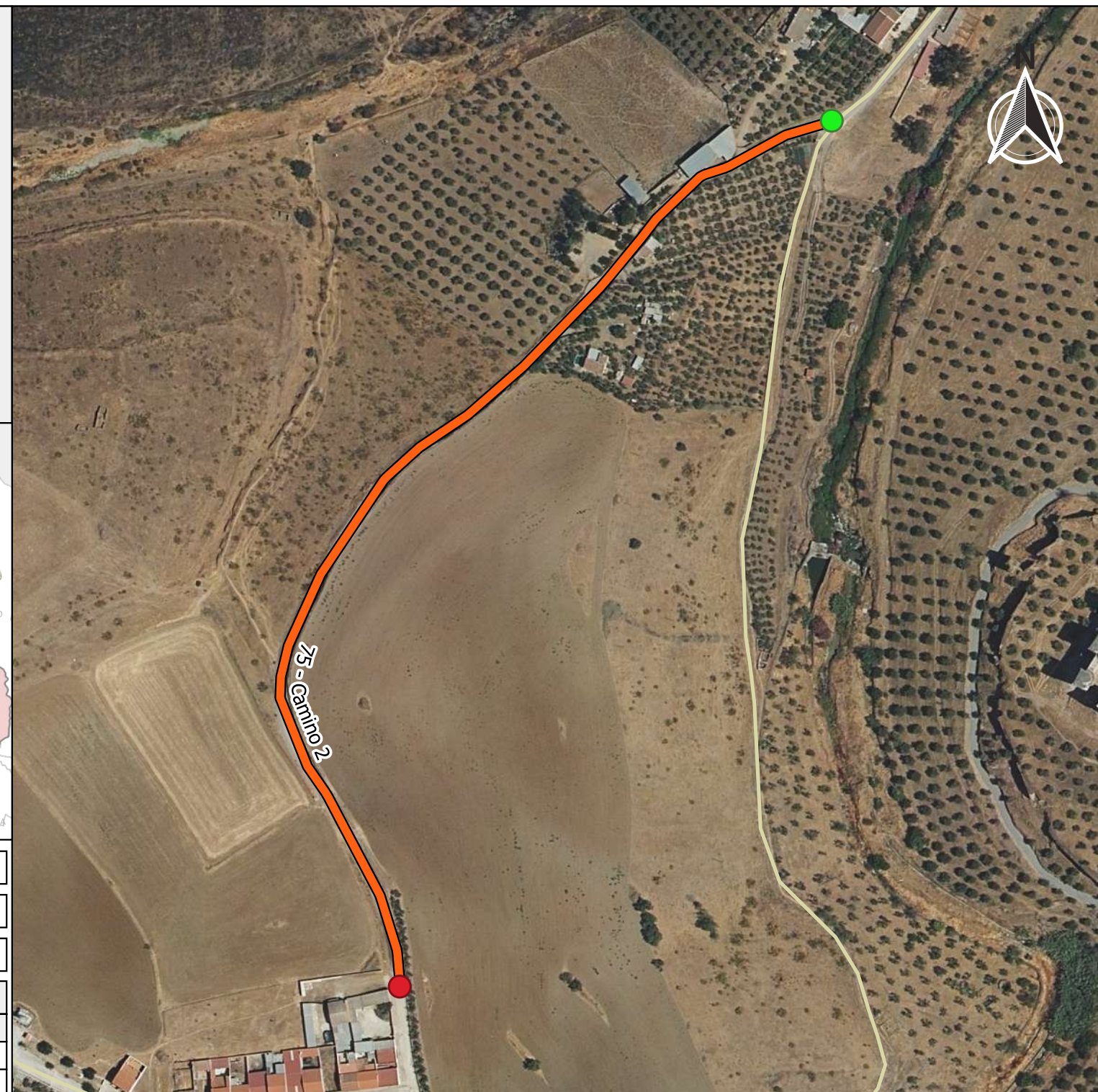


PROVINCIA
CÓRDOBA



LONGITUD TOTAL (m)	525	
ANCH. MEDIA FÍSICA (m)	3.5	
SUPERFICIE TOTAL (m²)	1885.69	
COORDENADAS ETRS89.UTM-30N		
inicio_o_fin	X	Y
● Punto Inicial	311223,15	4272951,55
● Punto Final	311024,74	4272554,14

OBSERVACIONES
NULL

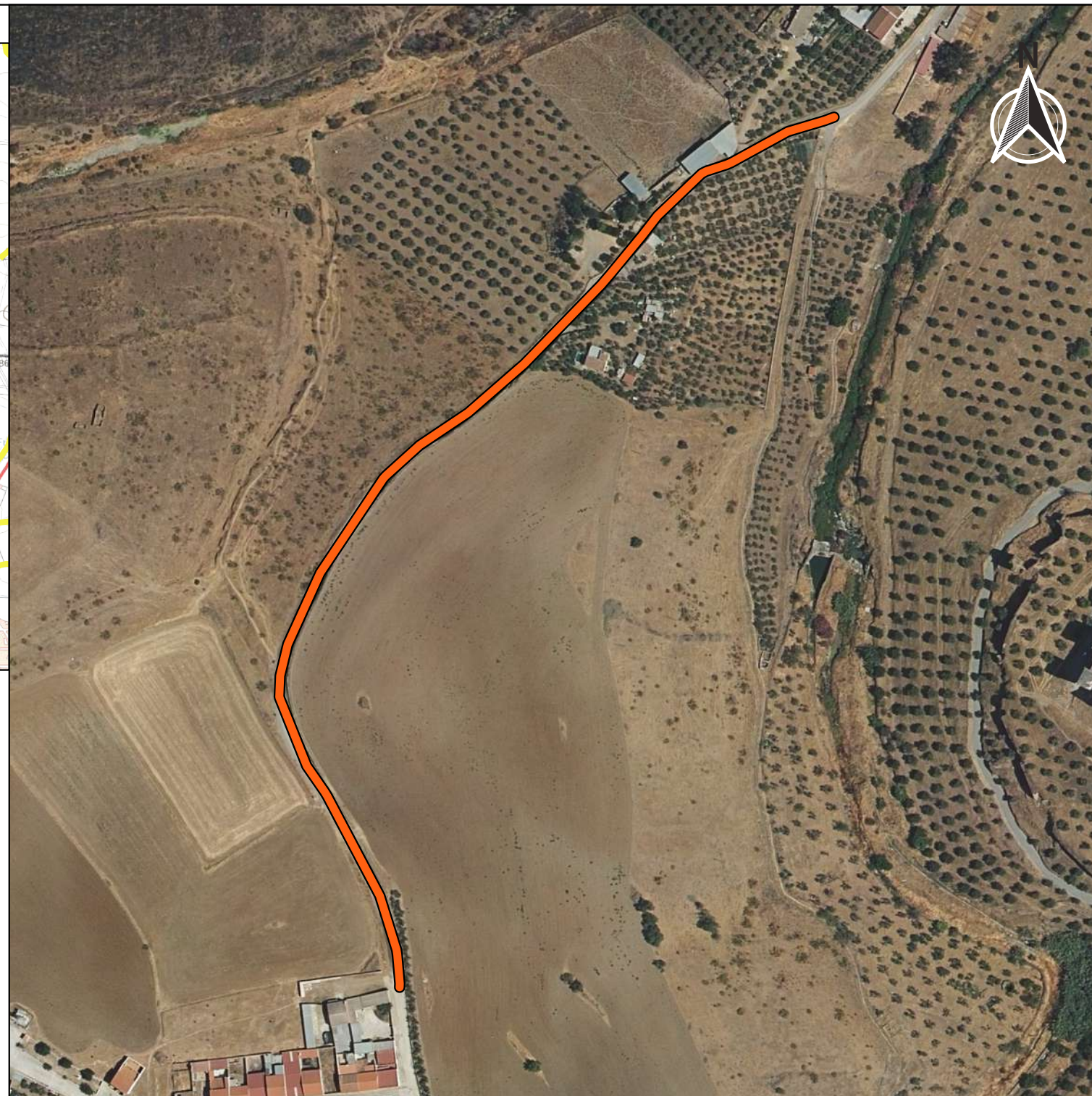
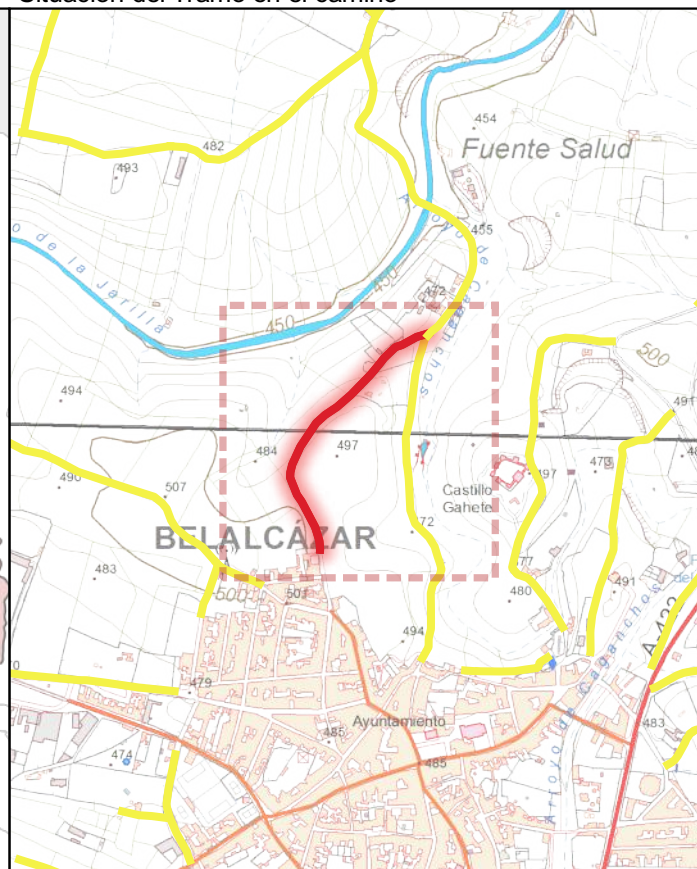




Ubicación en el Municipio



Situación del Tramo en el camino



CÓDIGO INV.	DENOMINACIÓN DEL CAMINO	TRAMO
75		75_Tramo único

TITULARIDAD	Ayuntamiento de Belalcázar
-------------	----------------------------

COTITULARIDAD	OCUPACIÓN
:	

REFERENCIA CATASTRAL	VÍA CON LA QUE COINCIDE
14008A04409015	

PARAJE

OBSERVACIONES
NULL

LONGITUD DEL TRAMO (m)	525.35			
PENDIENTE DEL TRAMO (%)	5.61			
ANCHURA DEL TRAMO (m)	6			
TRAMO : COORDENADAS ETRS89.UTM-30N				
	P.K.	X	Y	Cota
● Inicio	525.35	311024,74	4272554,14	496,83
● Final	0	311223,15	4272951,55	467,34

TIPO DE TRANSITABILIDAD	
AU : AUTOMÓVILES	
TIPO DE PAVIMENTACIÓN	
ZE : ZAHORRA	
ESTADO DEL FIRME	ESTADO DE LA SEÑALIZACIÓN
B : BUENO	N : NO EXISTE
ESTADO DRENAJE TRANSVERSAL	ESTADO DRENAJE LONGITUDINAL
N : NO EXISTE	N : NO EXISTE



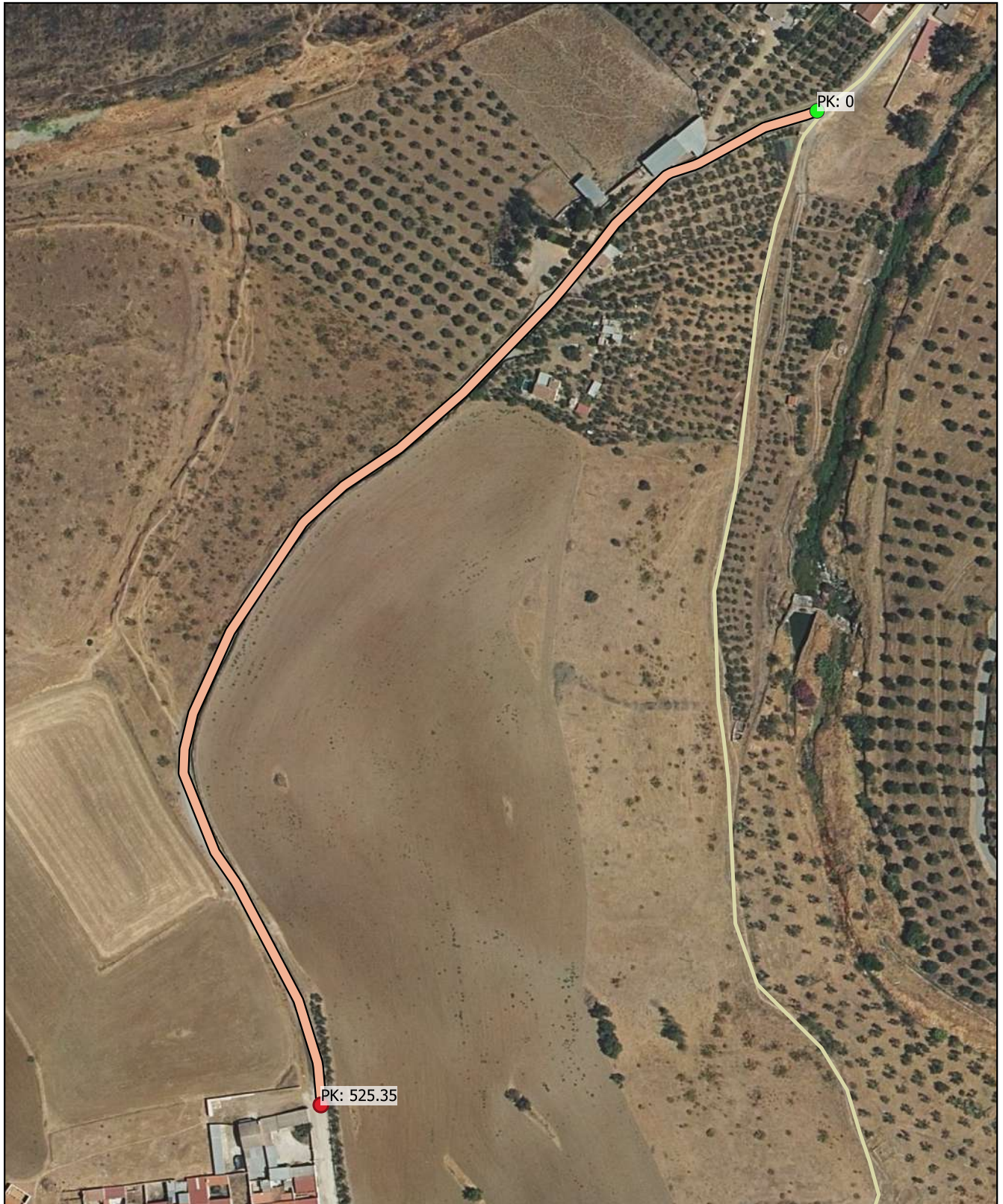
INVENTARIO MUNICIPAL DE CAMINOS RURALES
 ILTMO. AYUNTAMIENTO DE BELALCÁZAR
 (Córdoba)


FICHA TÉCNICA

Camino 2



NÚMERO DE INVENTARIO	75	75_Tramo único
		febrero 2023

CÓDIGO INV.	DENOMINACIÓN DEL CAMINO
75	







 Eje de Camino

PK Eje Camino

-  FINAL DEL CAMINO
-  INICIO DEL CAMINO

Puntos_I-F_de_tramos

-  INICIO DE CAMINO
-  INICIO DE TRAMO
-  Senalización
-  Puntos Singulares



Diputación de Córdoba
Delegación de Infraestructuras Rurales



INVENTARIO MUNICIPAL DE CAMINOS RURALES

ILTMO. AYUNTAMIENTO DE BELALCÁZAR (Córdoba)

SEÑALIZACIÓN

Identificador	Tipo	Código	Denominación	Estado	Coordenada X	Coordenada Y
---------------	------	--------	--------------	--------	--------------	--------------

CÓDIGO INV.	DENOMINACIÓN DEL CAMINO
75	

REPORTAJE FOTOGRÁFICO

	X	Y
● Punto Inicial	311223,15	4272951,55

	X	Y
● Punto Final	311024,74	4272554,14




Inicio de tramo: 75_Tramo nico

(75 → Camino 2)



PK: 0

Coordenadas → X: 311223.15; Y: 4272951.55



CÓDIGO INV.	DENOMINACIÓN DEL CAMINO
76	Camino 3

NOMBRE POPULAR U OTROS NOMBRES

TITULARIDAD	OTRAS TITULARIDADES
Ayuntamiento de Belalcázar	

USO PRINCIPAL	USO SECUNDARIO
AGROGANADERO	

PARAJES O PARTIDOS RURALES QUE ATRAVIESA
NULL

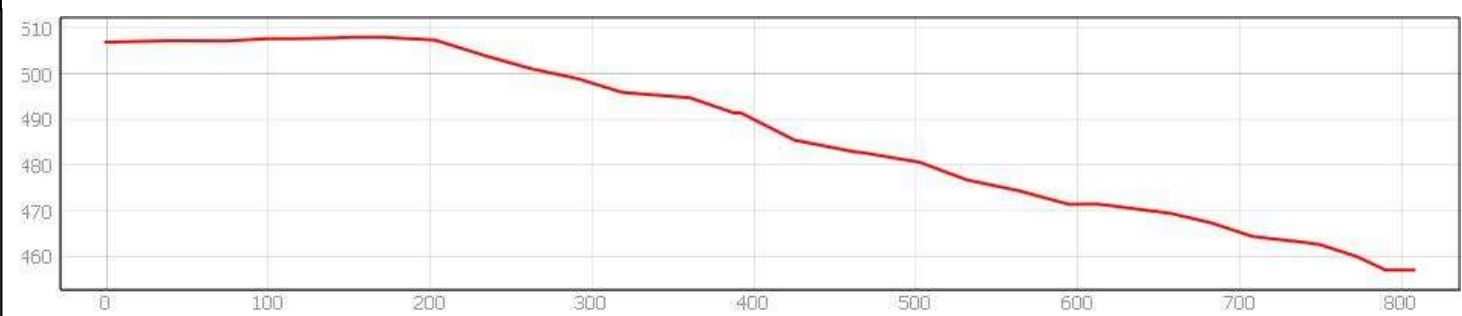
TRAMIFICACIÓN			
PK Inicial	PK Final	Denominación del Tramo	Referencia Catastral
0	808,03	76_Tramo único	14008A06509015

DESCRIPCIÓN
NULL



LONGITUD TOTAL (m)	808	
ANCH. MEDIA FÍSICA (m)	4	
SUPERFICIE TOTAL (m²)	2890.25	
COORDENADAS ETRS89.UTM-30N		
inicio_o_fin	X	Y
Punto Inicial	310835,29	4272529,4
Punto Final	310315,54	4273048,93

OBSERVACIONES
NULL

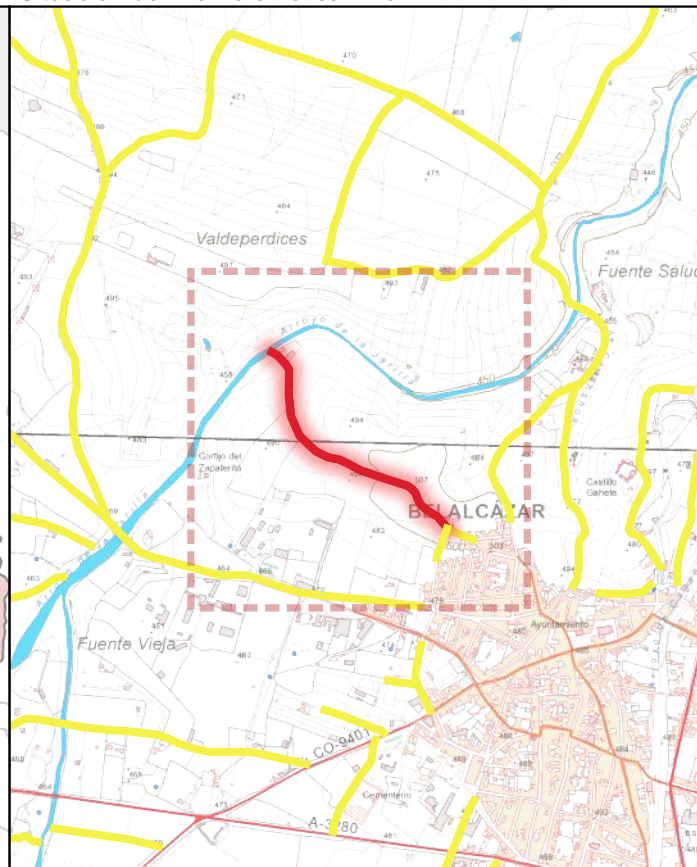




Ubicación en el Municipio



Situación del Tramo en el camino



CÓDIGO INV.	DENOMINACIÓN DEL CAMINO	TRAMO
76	Camino 3	76_Tramo único

TITULARIDAD	Ayuntamiento de Belalcázar
-------------	----------------------------

COTITULARIDAD	:	Ocupación	
---------------	---	-----------	--

REFERENCIA CATASTRAL	VÍA CON LA QUE COINCIDE
14008A06509015	

PARAJE	
--------	--

OBSERVACIONES	NULL
---------------	------

LONGITUD DEL TRAMO (m)	808.03
------------------------	--------

PENDIENTE DEL TRAMO (%)	-6.18
-------------------------	-------

ANCHURA DEL TRAMO (m)	6
-----------------------	---

TRAMO : COORDENADAS ETRS89.UTM-30N				
P.K.	X	Y	Cota	

● Inicio	808.03	310315,54	4273048,93	456,97
● Final	0	310835,29	4272529,4	506,93

TIPO DE TRANSITABILIDAD	MA : MAQUINARIA AGRÍCOLA
-------------------------	--------------------------

TIPO DE PAVIMENTACIÓN	TI : TERRENO NATURAL
-----------------------	----------------------

ESTADO DEL FIRME	ESTADO DE LA SEÑALIZACIÓN
R : REGULAR	N : NO EXISTE

ESTADO DRENAJE TRANSVERSAL	ESTADO DRENAJE LONGITUDINAL
N : NO EXISTE	R : REGULAR

--	--

--	--



INVENTARIO MUNICIPAL DE CAMINOS RURALES
 ILTMO. AYUNTAMIENTO DE BELALCÁZAR
 (Córdoba)

FICHA TÉCNICA

Camino 3

NÚMERO DE INVENTARIO


76

76_Tramo único



febrero 2023

CÓDIGO INV.	DENOMINACIÓN DEL CAMINO
76	Camino 3







 Eje de Camino

PK Eje Camino

-  FINAL DEL CAMINO
-  INICIO DEL CAMINO

Puntos_I-F_de_tramos

-  INICIO DE CAMINO
-  INICIO DE TRAMO
-  Senalización
-  Puntos Singulares



Diputación de Córdoba
Delegación de Infraestructuras Rurales



INVENTARIO MUNICIPAL DE CAMINOS RURALES

ILTMO. AYUNTAMIENTO DE BELALCÁZAR (Córdoba)

SEÑALIZACIÓN

Identificador	Tipo	Código	Denominación	Estado	Coordenada X	Coordenada Y
---------------	------	--------	--------------	--------	--------------	--------------

CÓDIGO INV.	DENOMINACIÓN DEL CAMINO
76	Camino 3

REPORTAJE FOTOGRÁFICO

	X	Y
● Punto Inicial	310835,29	4272529,4

	X	Y
● Punto Final	310315,54	4273048,93




Inicio de tramo: 76_Tramo único

(76 → Camino 3)



PK: 0

Coordenadas → X: 310835.29; Y: 4272529.4





CÓDIGO INV.	DENOMINACIÓN DEL CAMINO
77	Camino 4

NOMBRE POPULAR U OTROS NOMBRES

TITULARIDAD	OTRAS TITULARIDADES
Ayuntamiento de Belalcázar	

USO PRINCIPAL	USO SECUNDARIO
AGROGANADERO	

PARAJES O PARTIDOS RURALES QUE ATRAVIESA
NULL

TRAMIFICACIÓN			
PK Inicial	PK Final	Denominación del Tramo	Referencia Catastral
0	1045,58	77_Tramo 1	14008A06509019, 14008A06209018
1045,58	1776,45	77_Tramo 2	14008A06209015

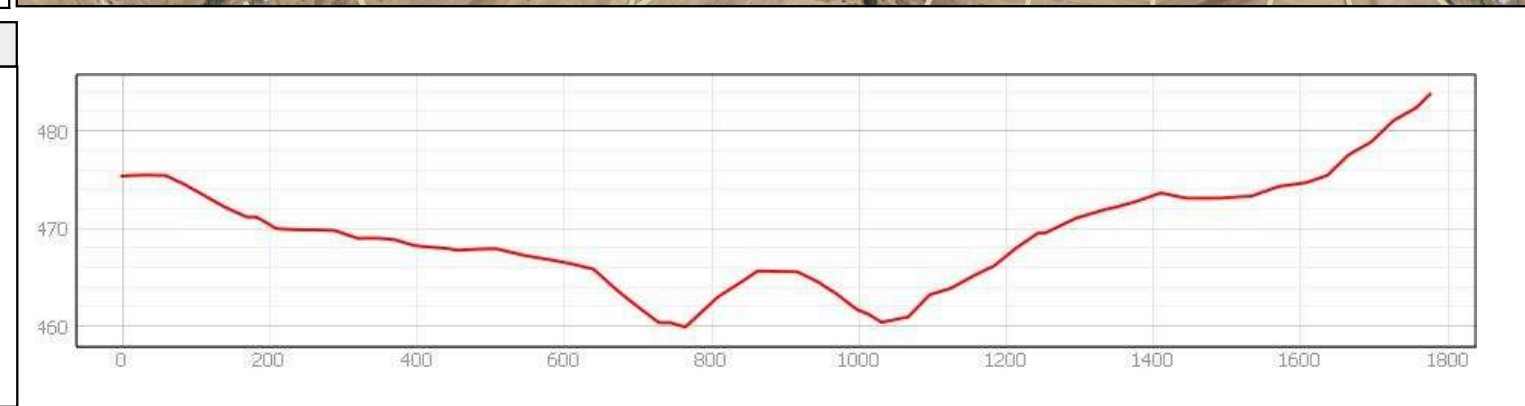
DESCRIPCIÓN
NULL



LONGITUD TOTAL (m)	1776	
ANCH. MEDIA FÍSICA (m)	5	
SUPERFICIE TOTAL (m²)	7978.98	
COORDENADAS ETRS89.UTM-30N		
inicio_o_fin	X	Y
● Punto Inicial	310418,16	4271825,31
● Punto Final	308729,08	4272185,56



OBSERVACIONES
NULL



INVENTARIO MUNICIPAL DE CAMINOS RURALES
 ILTMO. AYUNTAMIENTO DE BELALCÁZAR (Córdoba)

FICHA TÉCNICA

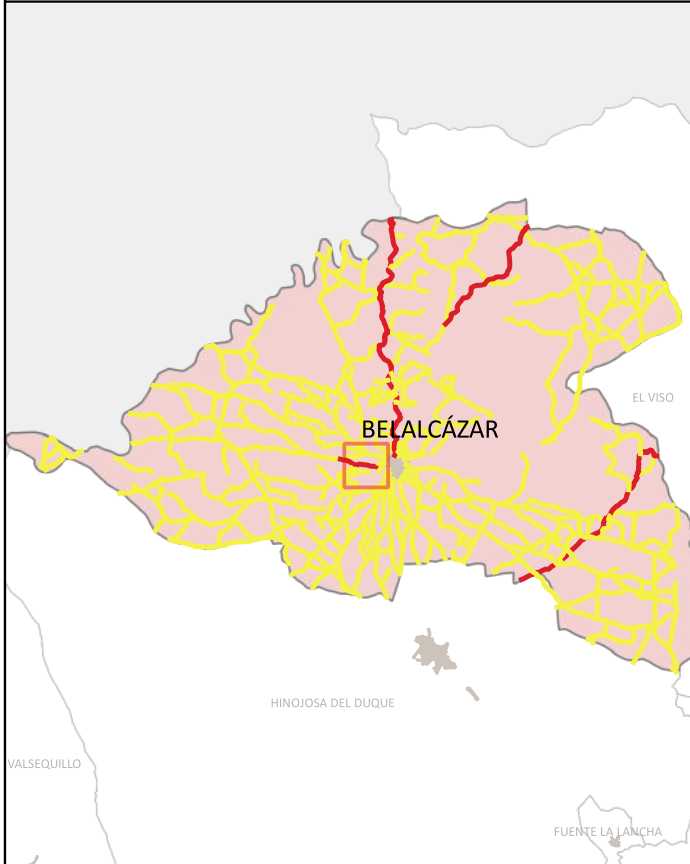
Camino 4

NÚMERO DE INVENTARIO
77

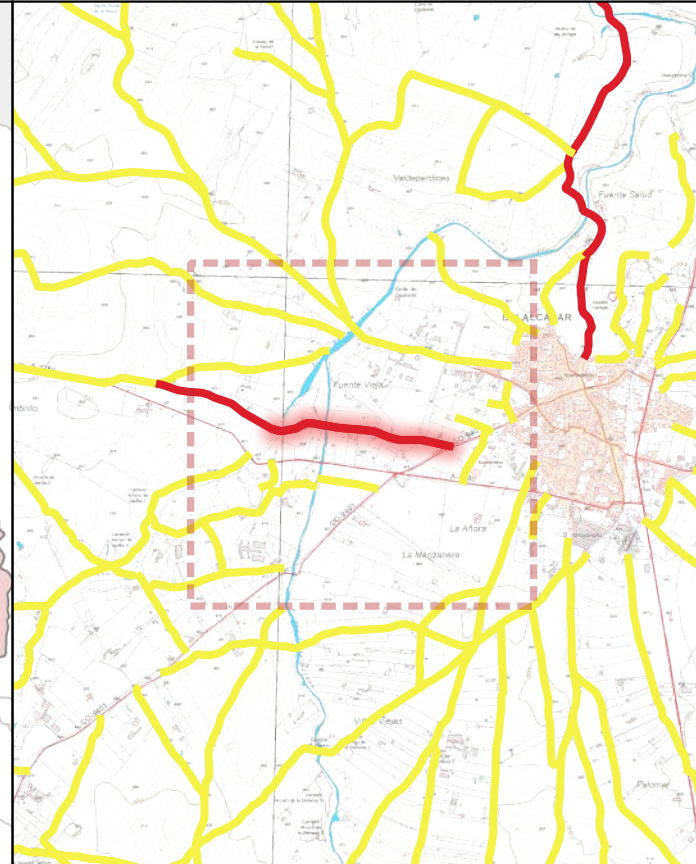
DATOS GENERALES DEL CAMINO
 febrero 2023



Ubicación en el Municipio



Situación del Tramo en el camino



CÓDIGO INV.	DENOMINACIÓN DEL CAMINO	TRAMO
77	Camino 4	77_Tramo 1

TITULARIDAD	Ayuntamiento de Belalcázar
-------------	----------------------------

COTITULARIDAD	:	OCUPACIÓN	
---------------	---	-----------	--

REFERENCIA CATASTRAL	VÍA CON LA QUE COINCIDE
140008000000000018, 140008000000000018	

PARAJE	
--------	--

OBSERVACIONES
Al inicio del tramo hay un drenaje transversal de tubos. Al final del tramo hay un vado.

LONGITUD DEL TRAMO (m)	1045.58
------------------------	---------

PENDIENTE DEL TRAMO (%)	-1.43
-------------------------	-------

ANCHURA DEL TRAMO (m)	8
-----------------------	---

TRAMO : COORDENADAS ETRS89.UTM-30N				
P.K.	X	Y	Cota	

● Inicio	0	310418,16	4271825,31	475,37
● Final	1045.58	309398,51	4271921,74	460,39

TIPO DE TRANSITABILIDAD

MA : MAQUINARIA AGRÍCOLA

TIPO DE PAVIMENTACIÓN

TI : TERRENO NATURAL

ESTADO DEL FIRME	ESTADO DE LA SEÑALIZACIÓN
------------------	---------------------------

R : REGULAR	N : NO EXISTE
-------------	---------------

ESTADO DRENAJE TRANSVERSAL	ESTADO DRENAJE LONGITUDINAL
----------------------------	-----------------------------

B : BUENO	N : NO EXISTE
-----------	---------------



INVENTARIO MUNICIPAL DE CAMINOS RURALES
 ILTMO. AYUNTAMIENTO DE BELALCÁZAR
 (Córdoba)

FICHA TÉCNICA

Camino 4

NÚMERO DE INVENTARIO
77

77_Tramo 1

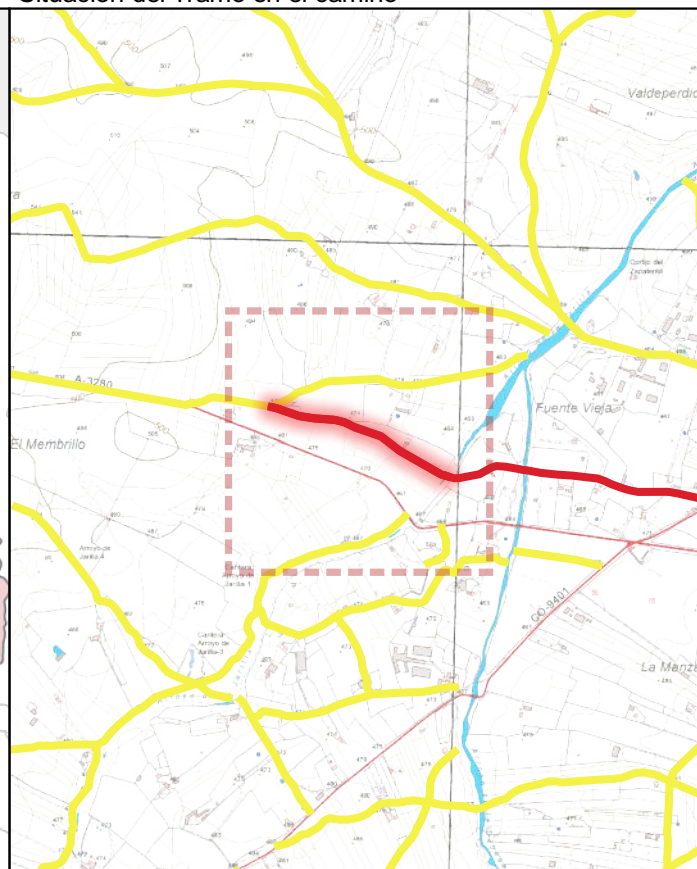
febrero 2023



Ubicación en el Municipio



Situación del Tramo en el camino



CÓDIGO INV.	DENOMINACIÓN DEL CAMINO	TRAMO
77	Camino 4	77_Tramo 2

TITULARIDAD	Ayuntamiento de Belalcázar
-------------	----------------------------

COTITULARIDAD	:	OCUPACIÓN	
---------------	---	-----------	--

REFERENCIA CATASTRAL	VÍA CON LA QUE COINCIDE
14008A06209015	

PARAJE	
--------	--

OBSERVACIONES
Al inicio del tramo hay un drenaje transversal de tubos. Al final del tramo hay un vado.

LONGITUD DEL TRAMO (m)	730.87
------------------------	--------

PENDIENTE DEL TRAMO (%)	3.2
-------------------------	-----

ANCHURA DEL TRAMO (m)	4
-----------------------	---

TRAMO : COORDENADAS ETRS89.UTM-30N				
P.K.	X	Y	Cota	
● Inicio	1045.58	309398,51	4271921,74	460,39
● Final	1776.45	308729,09	4272185,56	483,76

TIPO DE TRANSITABILIDAD

MA : MAQUINARIA AGRÍCOLA

TIPO DE PAVIMENTACIÓN

TI : TERRENO NATURAL

ESTADO DEL FIRME	ESTADO DE LA SEÑALIZACIÓN
------------------	---------------------------

R : REGULAR	N : NO EXISTE
-------------	---------------

ESTADO DRENAJE TRANSVERSAL	ESTADO DRENAJE LONGITUDINAL
----------------------------	-----------------------------

N : NO EXISTE	N : NO EXISTE
---------------	---------------



INVENTARIO MUNICIPAL DE CAMINOS RURALES
 ILTMO. AYUNTAMIENTO DE BELALCÁZAR
 (Córdoba)

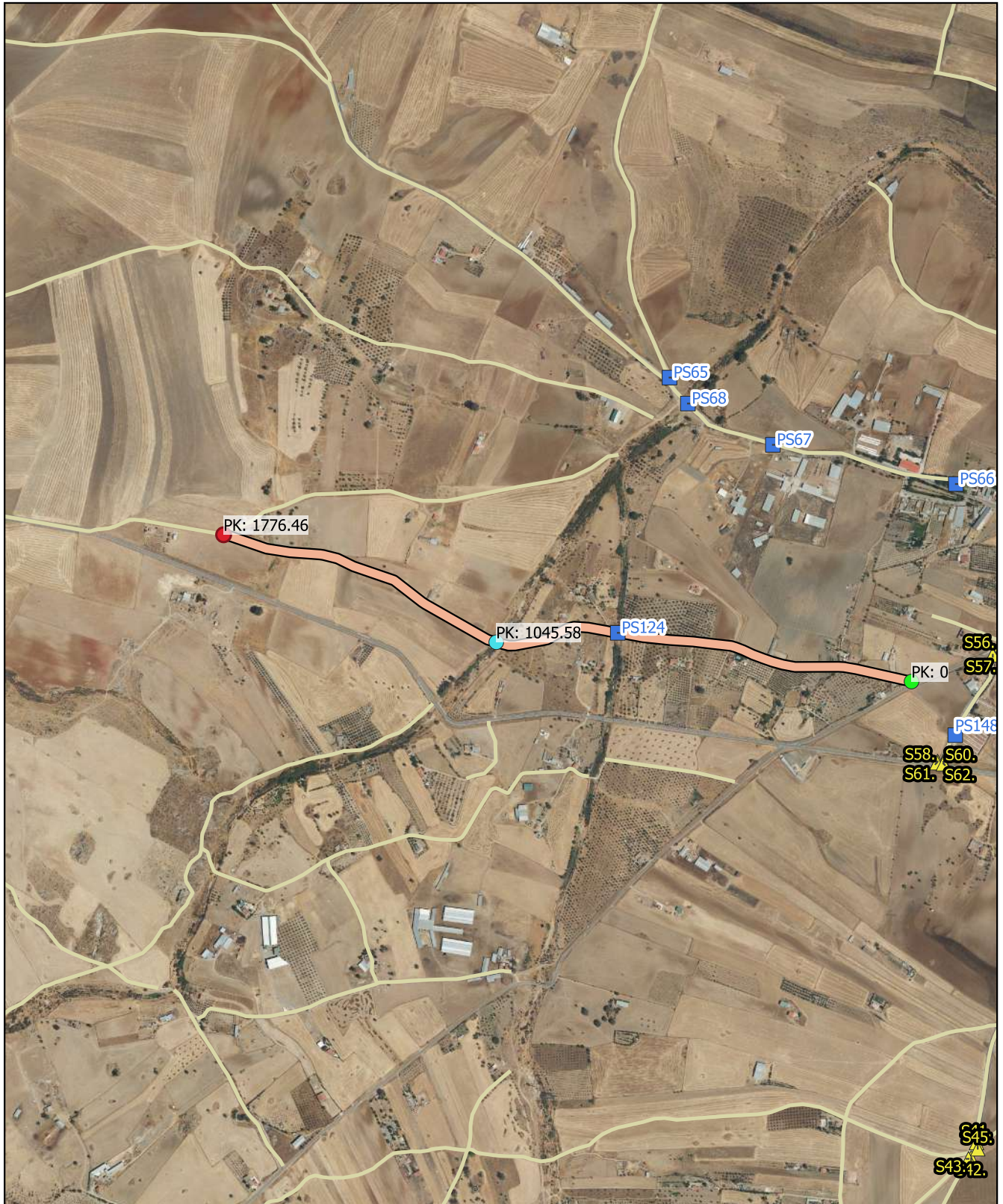
FICHA TÉCNICA

Camino 4

NÚMERO DE INVENTARIO
77

77_Tramo 2
 febrero 2023

CÓDIGO INV.	DENOMINACIÓN DEL CAMINO
77	Camino 4



Eje de Camino

PK Eje Camino

- FINAL DEL CAMINO
- INICIO DEL CAMINO

Puntos_I-F_de_tramos

- INICIO DE CAMINO
- INICIO DE TRAMO
- Senalización
- Puntos Singulares



Diputación de Córdoba
Delegación de Infraestructuras Rurales



INVENTARIO MUNICIPAL DE CAMINOS RURALES

ILTMO. AYUNTAMIENTO DE BELALCÁZAR (Córdoba)

SEÑALIZACIÓN

Identificador	Tipo	Código	Denominación	Estado	Coordenada X	Coordenada Y
---------------	------	--------	--------------	--------	--------------	--------------

CÓDIGO INV.	DENOMINACIÓN DEL CAMINO
77	Camino 4

REPORTAJE FOTOGRÁFICO

	X	Y
● Punto Inicial	310418,16	4271825,31

	X	Y
● Punto Final	308729,08	4272185,56




Inicio de tramo: 77_Tramo 1

(77 → Camino 4)



PK: 0

Coordenadas → X: 310418.16; Y: 4271825.31



Inicio de tramo: 77_Tramo 2

(77 → Camino 4)



PK: 1045.58

Coordenadas → X: 309398.51; Y: 4271921.74





PS124: PUENTE (.)

(77 - Camino 4)



. · ||| (.)

Coordenadas → X: 309696.84 ; Y: 4271944.82 · ||| Estado: BUENO

Observaciones: .



CÓDIGO INV.	DENOMINACIÓN DEL CAMINO
78	Camino 5

NOMBRE POPULAR U OTROS NOMBRES

TITULARIDAD	OTRAS TITULARIDADES
Ayuntamiento de Belalcázar	

USO PRINCIPAL	USO SECUNDARIO
AGROGANADERO	

PARAJES O PARTIDOS RURALES QUE ATRAVIESA
NULL

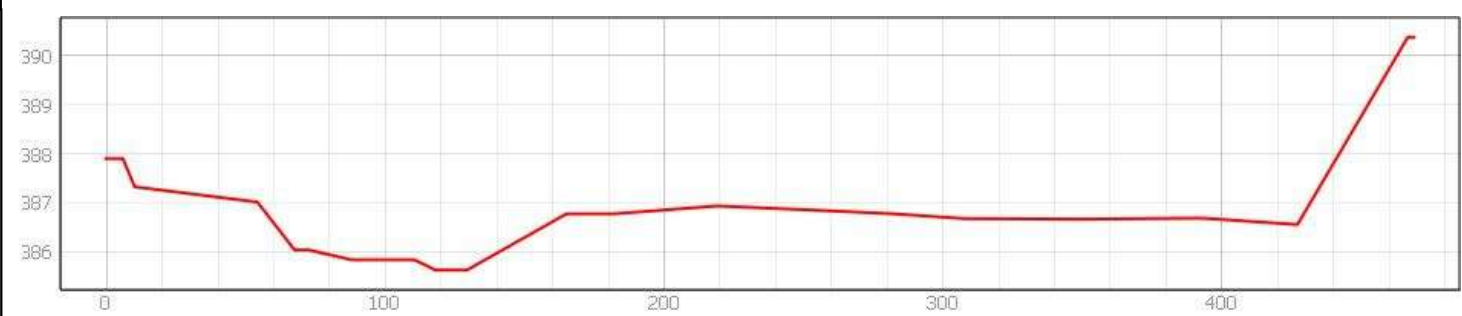
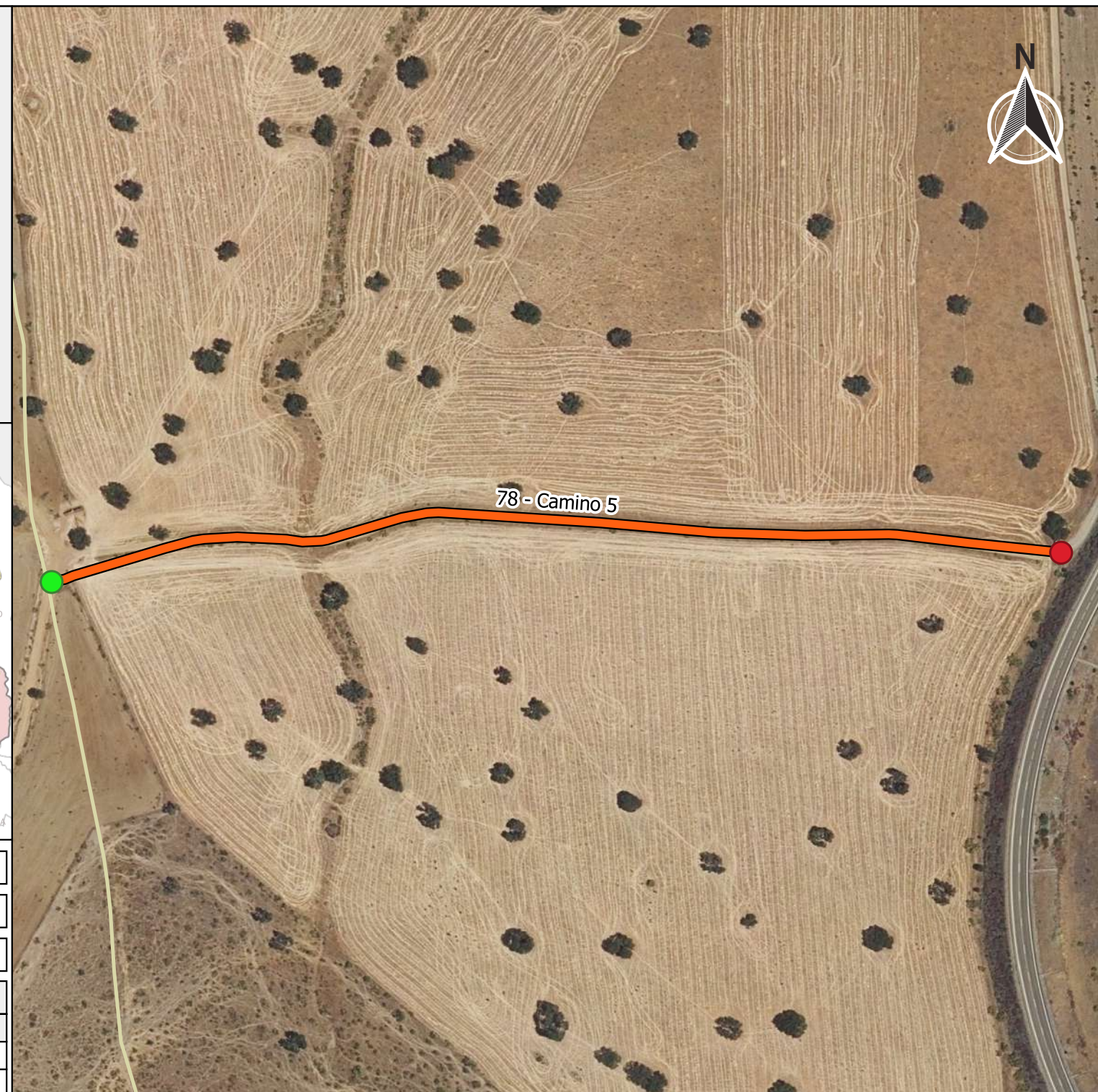
TRAMIFICACIÓN			
PK Inicial	PK Final	Denominación del Tramo	Referencia Catastral
0	469,14	78_Tramo único	14008A00209003, 14008A00209002

DESCRIPCIÓN
NULL





LONGITUD TOTAL (m)	469	
ANCH. MEDIA FÍSICA (m)	4	
SUPERFICIE TOTAL (m²)	1943.99	
COORDENADAS ETRS89.UTM-30N		
inicio_o_fin	X	Y
● Punto Inicial	311103,81	4282346,33
● Punto Final	311567,45	4282359,78

OBSERVACIONES
NULL





CÓDIGO INV.	DENOMINACIÓN DEL CAMINO
78	Camino 5







 Eje de Camino

PK Eje Camino

-  FINAL DEL CAMINO
-  INICIO DEL CAMINO

Puntos_I-F_de_tramos

-  INICIO DE CAMINO
-  INICIO DE TRAMO
-  Senalización
-  Puntos Singulares



Diputación de Córdoba
Delegación de Infraestructuras Rurales



**INVENTARIO MUNICIPAL
DE CAMINOS RURALES**

ILTMO. AYUNTAMIENTO DE
BELALCÁZAR
(Córdoba)

SEÑALIZACIÓN

Identificador	Tipo	Código	Denominación	Estado	Coordenada X	Coordenada Y
---------------	------	--------	--------------	--------	--------------	--------------

CÓDIGO INV.	DENOMINACIÓN DEL CAMINO
78	Camino 5

REPORTAJE FOTOGRÁFICO


	X	Y
● Punto Inicial	311103,81	4282346,33

	X	Y
● Punto Final	311567,45	4282359,78




Inicio de tramo: 78_Tramo nico

(78 → Camino 5)



PK: 0

Coordenadas → X: 311103.81; Y: 4282346.33





CÓDIGO INV.	DENOMINACIÓN DEL CAMINO
79	Camino 6

NOMBRE POPULAR U OTROS NOMBRES

TITULARIDAD	OTRAS TITULARIDADES
Ayuntamiento de Belalcázar	

USO PRINCIPAL	USO SECUNDARIO
AGROGANADERO	

PARAJES O PARTIDOS RURALES QUE ATRAVIESA
NULL

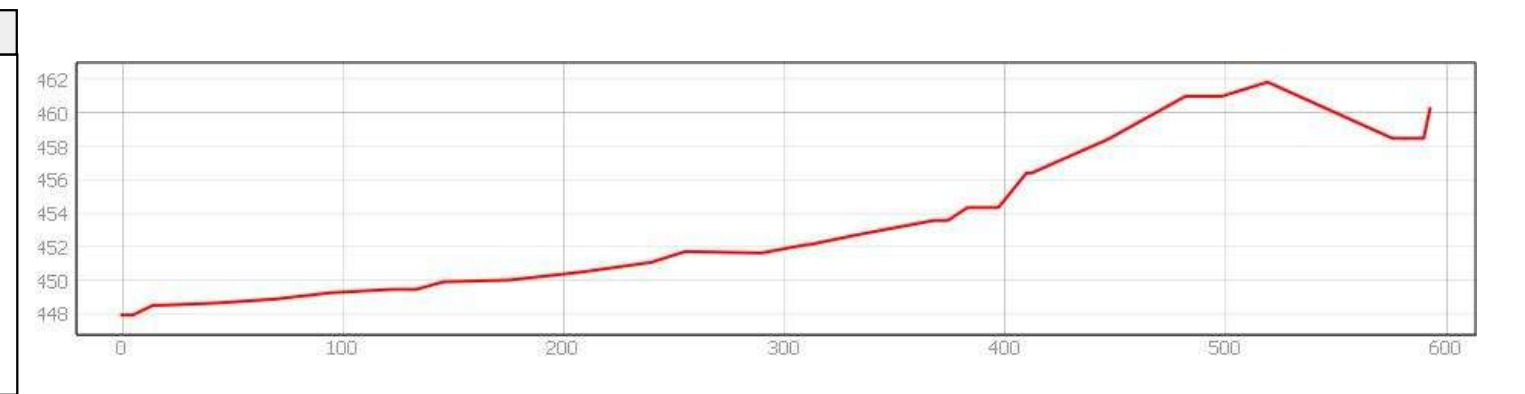
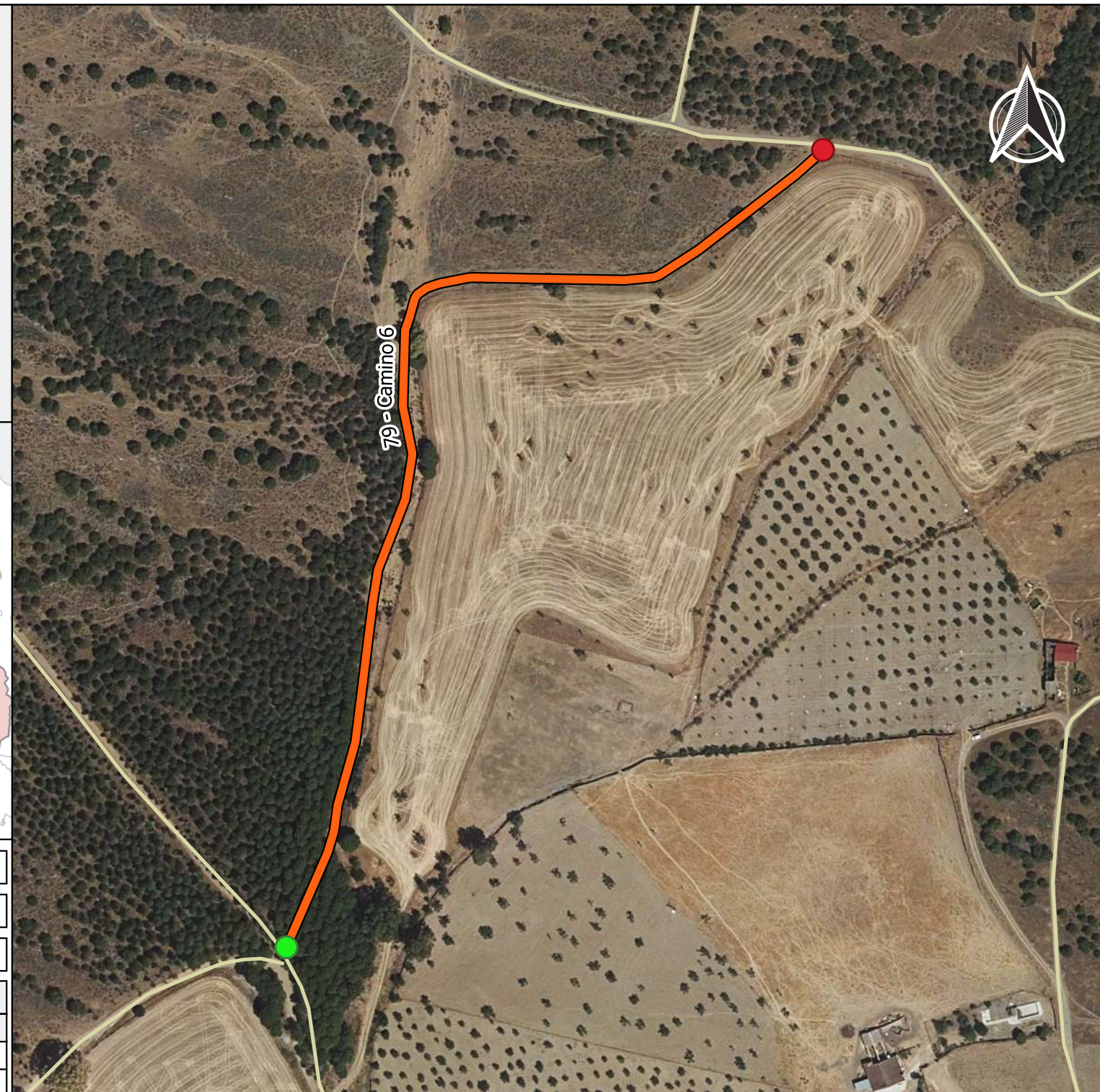
TRAMIFICACIÓN			
PK Inicial	PK Final	Denominación del Tramo	Referencia Catastral
0	516,91	79_Tramo único	14008A04109032, 14008A04109033

DESCRIPCIÓN
NULL



LONGITUD TOTAL (m)	517	
ANCH. MEDIA FÍSICA (m)	3.5	
SUPERFICIE TOTAL (m²)	1869.69	
COORDENADAS ETRS89.UTM-30N		
inicio_o_fin	X	Y
● Punto Inicial	311235,51	4275297,83
● Punto Final	311481,51	4275663,29

OBSERVACIONES
NULL



INVENTARIO MUNICIPAL DE CAMINOS RURALES
 ILTMO. AYUNTAMIENTO DE BELALCÁZAR (Córdoba)

FICHA TÉCNICA

Camino 6

NÚMERO DE INVENTARIO
79

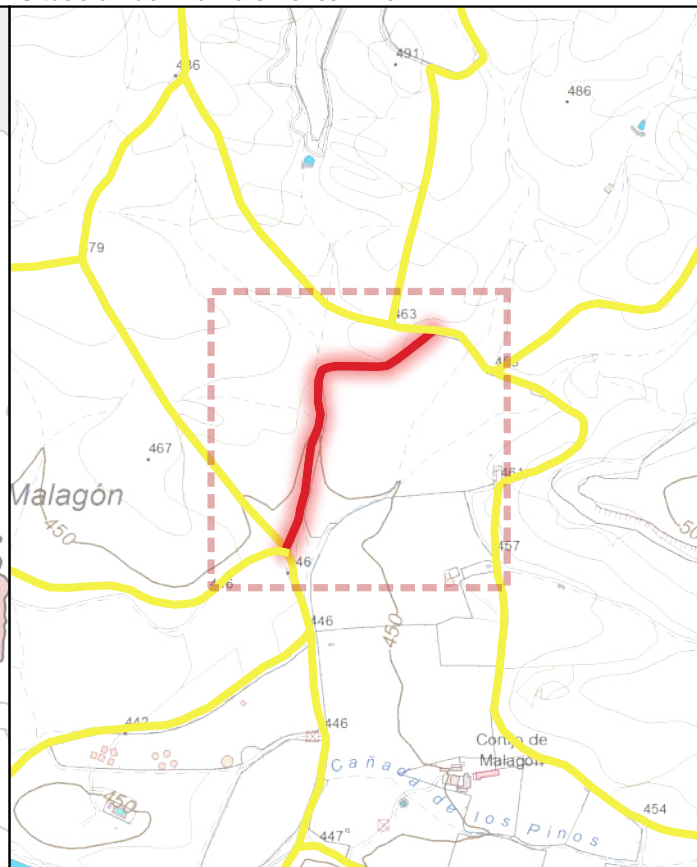
DATOS GENERALES DEL CAMINO
febrero 2023



Ubicación en el Municipio



Situación del Tramo en el camino



CÓDIGO INV.	DENOMINACIÓN DEL CAMINO	TRAMO
79	Camino 6	79_Tramo único

TITULARIDAD	Ayuntamiento de Belalcázar
-------------	----------------------------

COTITULARIDAD	:	OCUPACIÓN	
---------------	---	-----------	--

REFERENCIA CATASTRAL	VÍA CON LA QUE COINCIDE
14000004 100002, 14000004 100003	

PARAJE	
--------	--

OBSERVACIONES	NULL
---------------	------

LONGITUD DEL TRAMO (m)	516.91	TIPO DE TRANSITABILIDAD	
PENDIENTE DEL TRAMO (%)	2.24	AU : AUTOMÓVILES	
ANCHURA DEL TRAMO (m)	3	TIPO DE PAVIMENTACIÓN	
TRAMO : COORDENADAS ETRS89.UTM-30N		TI : TERRENO NATURAL	
		ESTADO DEL FIRME	ESTADO DE LA SEÑALIZACIÓN
		M : MALO	N : NO EXISTE
		ESTADO DRENAJE TRANSVERSAL	ESTADO DRENAJE LONGITUDINAL
		N : NO EXISTE	N : NO EXISTE

	P.K.	X	Y	Cota
● Inicio	516.91	311481,51	4275663,29	460,26
● Final	0	311235,51	4275297,83	448,66



INVENTARIO MUNICIPAL DE CAMINOS RURALES
 ILTMO. AYUNTAMIENTO DE BELALCÁZAR
 (Córdoba)


FICHA TÉCNICA

Camino 6



NÚMERO DE INVENTARIO
79
 79_Tramo único
 febrero 2023

CÓDIGO INV.	DENOMINACIÓN DEL CAMINO
79	Camino 6







 Eje de Camino

PK Eje Camino

-  FINAL DEL CAMINO
-  INICIO DEL CAMINO

Puntos_I-F_de_tramos

-  INICIO DE CAMINO
-  INICIO DE TRAMO
-  Senalización
-  Puntos Singulares



Diputación de Córdoba
Delegación de Infraestructuras Rurales



INVENTARIO MUNICIPAL DE CAMINOS RURALES

ILTMO. AYUNTAMIENTO DE BELALCÁZAR (Córdoba)

SEÑALIZACIÓN

Identificador	Tipo	Código	Denominación	Estado	Coordenada X	Coordenada Y
---------------	------	--------	--------------	--------	--------------	--------------

CÓDIGO INV.	DENOMINACIÓN DEL CAMINO
79	Camino 6

REPORTAJE FOTOGRÁFICO

	X	Y
● Punto Inicial	311235,51	4275297,83

	X	Y
● Punto Final	311481,51	4275663,29



Inicio de tramo: 79_Tramo nico

(79 → Camino 6)



PK: 0

Coordenadas → X: 311235.51; Y: 4275297.83





PS77: OTRO → (Portones.)

(79 - Camino 6)



. · ||| (.)

Coordenadas → X: 311275.11 ; Y: 4275455.71 · ||| Estado: BUENO

Observaciones: Se pueden abrir.





CÓDIGO INV.	DENOMINACIÓN DEL CAMINO
80	Camino 7

NOMBRE POPULAR U OTROS NOMBRES

TITULARIDAD	OTRAS TITULARIDADES
Ayuntamiento de Belalcázar	

USO PRINCIPAL	USO SECUNDARIO
AGROGANADERO	

PARAJES O PARTIDOS RURALES QUE ATRAVIESA
NULL

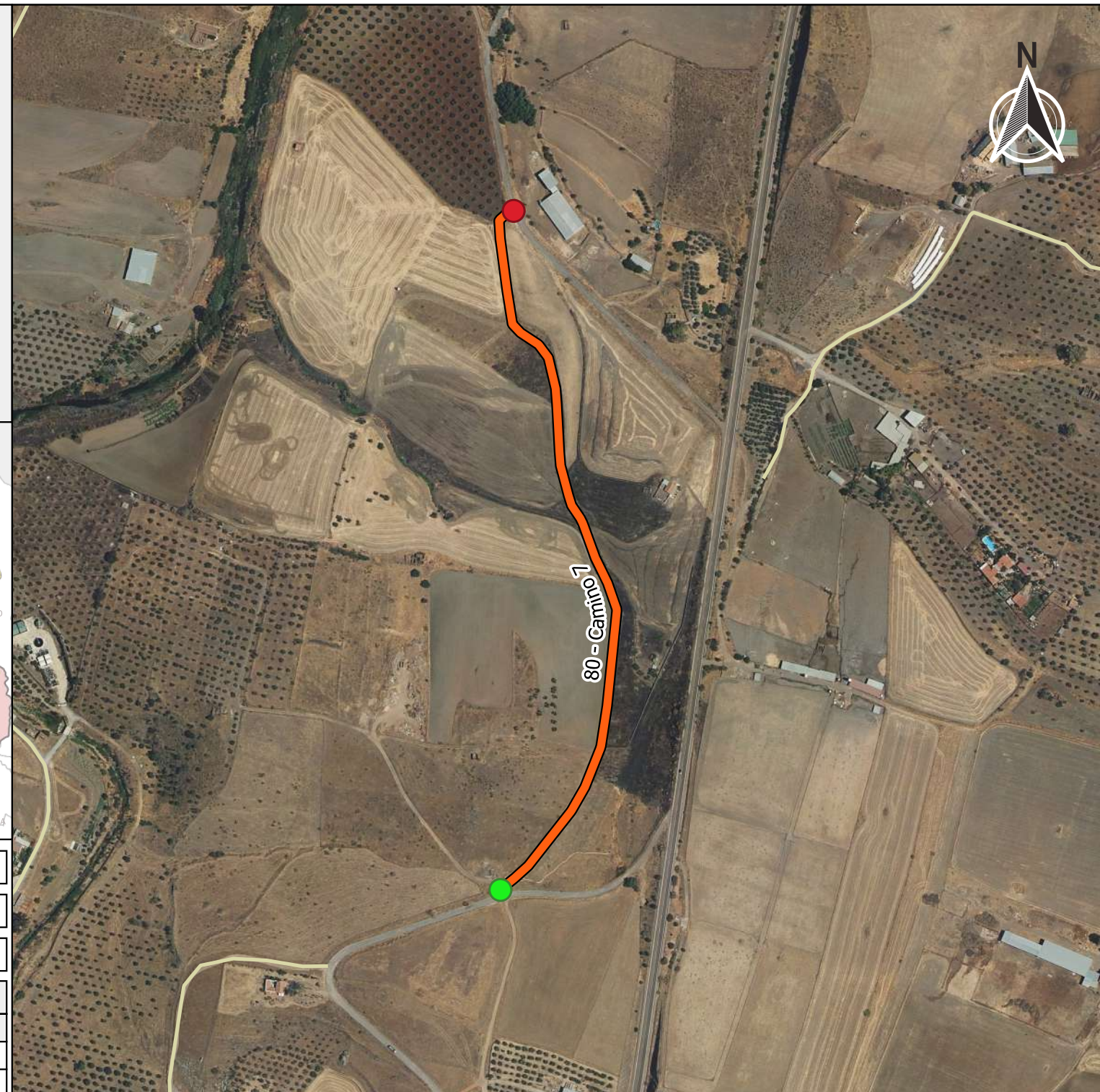
TRAMIFICACIÓN			
PK Inicial	PK Final	Denominación del Tramo	Referencia Catastral
0	689,06	80_Tramo único	14008A04409005, 14008A04409003

DESCRIPCIÓN
NULL



LONGITUD TOTAL (m)	689	
ANCH. MEDIA FÍSICA (m)	3.5	
SUPERFICIE TOTAL (m²)	2357.9	
COORDENADAS ETRS89.UTM-30N		
inicio_o_fin	X	Y
● Punto Final	311732,39	4273629,1
● Punto Inicial	311720,27	4273006,57

OBSERVACIONES
NULL



FICHA TÉCNICA
Camino 7

NÚMERO DE INVENTARIO
80

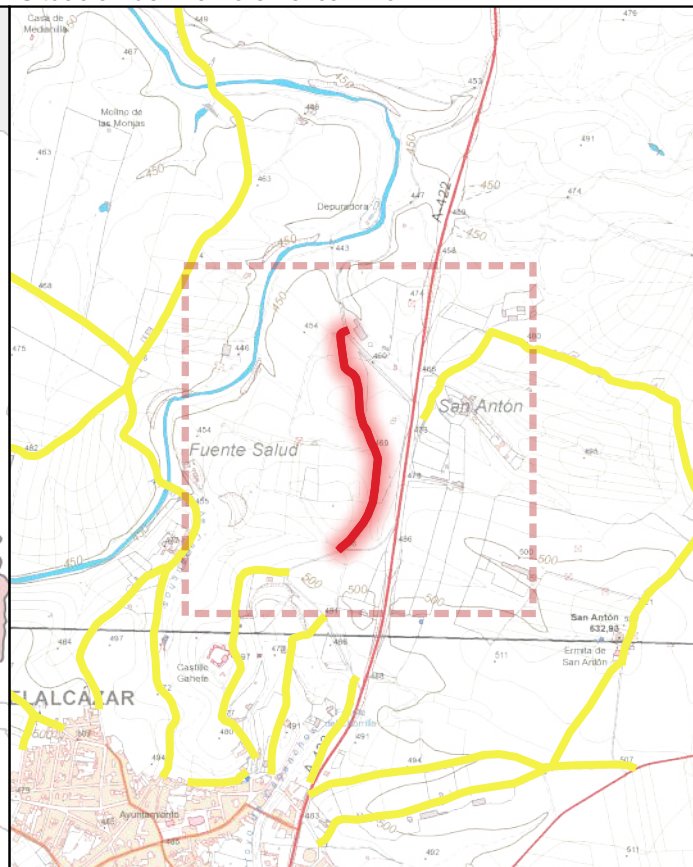
DATOS GENERALES DEL CAMINO
 febrero 2023



Ubicación en el Municipio



Situación del Tramo en el camino



CÓDIGO INV.	DENOMINACIÓN DEL CAMINO	TRAMO
80	Camino 7	80_Tramo único

TITULARIDAD	Ayuntamiento de Belalcázar
-------------	----------------------------

COTITULARIDAD	:	OCUPACIÓN	
---------------	---	-----------	--

REFERENCIA CATASTRAL	14000604400000, 14000604400000	VÍA CON LA QUE COINCIDE	
----------------------	--------------------------------	-------------------------	--

PARAJE	
--------	--

OBSERVACIONES	NULL
---------------	------

LONGITUD DEL TRAMO (m)	689.06	TIPO DE TRANSITABILIDAD	
PENDIENTE DEL TRAMO (%)	-4.55	AU : AUTOMÓVILES	
ANCHURA DEL TRAMO (m)	3	TIPO DE PAVIMENTACIÓN	
TRAMO : COORDENADAS ETRS89.UTM-30N		TI : TERRENO NATURAL	
		ESTADO DEL FIRME	ESTADO DE LA SEÑALIZACIÓN
● Inicio	P.K. X Y Cota	R : REGULAR	N : NO EXISTE
● Final	0 311720,27 4273006,57 487,11	ESTADO DRENAJE TRANSVERSAL	ESTADO DRENAJE LONGITUDINAL
	689.06 311732,39 4273629,1 455,78	N : NO EXISTE	N : NO EXISTE



INVENTARIO MUNICIPAL DE CAMINOS RURALES
 ILTMO. AYUNTAMIENTO DE BELALCÁZAR
 (Córdoba)


FICHA TÉCNICA

Camino 7



NÚMERO DE INVENTARIO	80	80_Tramo único
		febrero 2023

CÓDIGO INV.	DENOMINACIÓN DEL CAMINO
80	Camino 7







 Eje de Camino

PK Eje Camino

-  FINAL DEL CAMINO
-  INICIO DEL CAMINO

Puntos_I-F_de_tramos

-  INICIO DE CAMINO
-  INICIO DE TRAMO
-  Senalización
-  Puntos Singulares



Diputación de Córdoba
Delegación de Infraestructuras Rurales



INVENTARIO MUNICIPAL DE CAMINOS RURALES

ILTMO. AYUNTAMIENTO DE BELALCÁZAR (Córdoba)

SEÑALIZACIÓN

Identificador	Tipo	Código	Denominación	Estado	Coordenada X	Coordenada Y
---------------	------	--------	--------------	--------	--------------	--------------

CÓDIGO INV.	DENOMINACIÓN DEL CAMINO
80	Camino 7

REPORTAJE FOTOGRÁFICO

	X	Y
● Punto Inicial	311720,27	4273006,57

	X	Y
● Punto Final	311732,39	4273629,1




Inicio de tramo: 80_Tramo nico

(80 → Camino 7)



PK: 0

Coordenadas → X: 311720.27; Y: 4273006.57



CÓDIGO INV.	DENOMINACIÓN DEL CAMINO
81	Camino 8

NOMBRE POPULAR U OTROS NOMBRES

TITULARIDAD	OTRAS TITULARIDADES
Ayuntamiento de Belalcázar	

USO PRINCIPAL	USO SECUNDARIO
AGROGANADERO	

PARAJES O PARTIDOS RURALES QUE ATRAVIESA
NULL

TRAMIFICACIÓN			
PK Inicial	PK Final	Denominación del Tramo	Referencia Catastral
0	316,33	81_Tramo único	14008A04409013

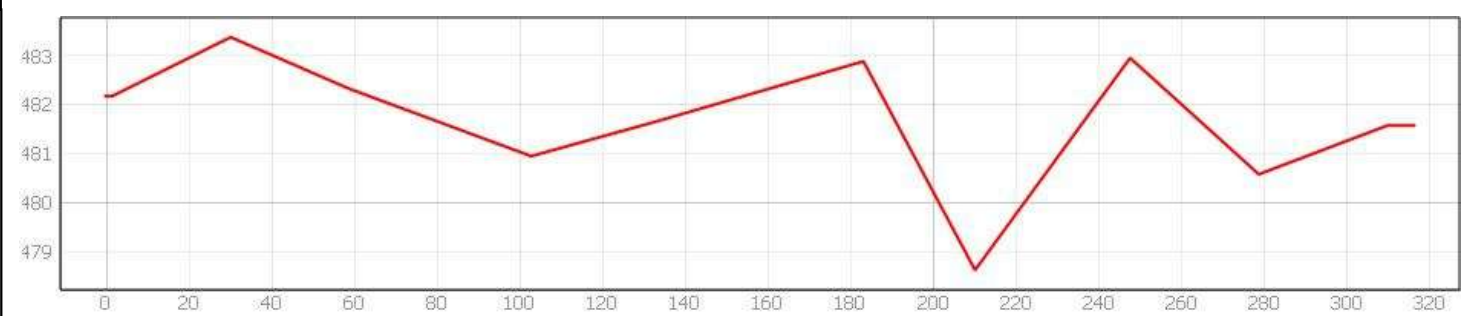
DESCRIPCIÓN	LONGITUD TOTAL (m)	316
NULL	ANCH. MEDIA FÍSICA (m)	3.5
	SUPERFICIE TOTAL (m²)	930.5



COORDENADAS ETRS89.UTM-30N		
inicio_o_fin	X	Y
● Punto Inicial	311634,72	4272342,28
● Punto Final	311760,5	4272627,61



OBSERVACIONES
NULL

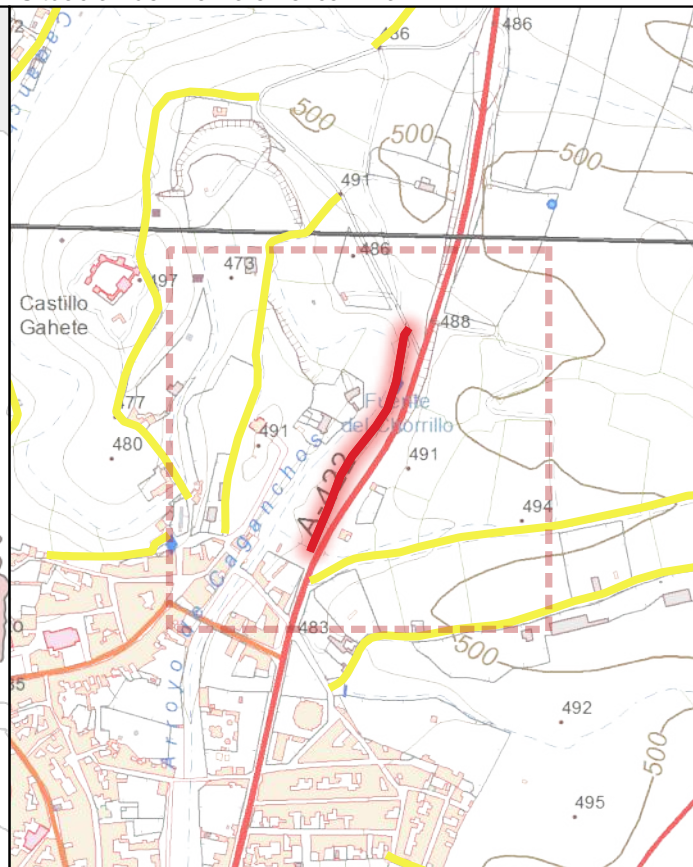




Ubicación en el Municipio



Situación del Tramo en el camino



CÓDIGO INV.	DENOMINACIÓN DEL CAMINO	TRAMO
81	Camino 8	81_Tramo único
TITULARIDAD	Ayuntamiento de Belalcázar	
COTITULARIDAD	:	
REFERENCIA CATASTRAL	VÍA CON LA QUE COINCIDE	
14008A04409013		
PARAJE		

OBSERVACIONES
NULL

LONGITUD DEL TRAMO (m)	316.33	TIPO DE TRANSITABILIDAD
PENDIENTE DEL TRAMO (%)	-0.19	PE : PEATONES
ANCHURA DEL TRAMO (m)	1.5	TIPO DE PAVIMENTACIÓN
TRAMO : COORDENADAS ETRS89.UTM-30N		TI : TERRENO NATURAL
		ESTADO DEL FIRME
		R : REGULAR
		ESTADO DE LA SEÑALIZACIÓN
		N : NO EXISTE
		ESTADO DRENAJE TRANSVERSAL
		N : NO EXISTE
		ESTADO DRENAJE LONGITUDINAL
		N : NO EXISTE




INVENTARIO MUNICIPAL DE CAMINOS RURALES
 ILTMO. AYUNTAMIENTO DE BELALCÁZAR
 (Córdoba)


FICHA TÉCNICA

Camino 8



NÚMERO DE INVENTARIO	81	81_Tramo único
		febrero 2023

CÓDIGO INV.	DENOMINACIÓN DEL CAMINO
81	Camino 8







 Eje de Camino

PK Eje Camino

-  FINAL DEL CAMINO
-  INICIO DEL CAMINO

Puntos_I-F_de_tramos

-  INICIO DE CAMINO
-  INICIO DE TRAMO
-  Senalización
-  Puntos Singulares



Diputación de Córdoba
Delegación de Infraestructuras Rurales



INVENTARIO MUNICIPAL DE CAMINOS RURALES

ILTMO. AYUNTAMIENTO DE
BELALCÁZAR
(Córdoba)

SEÑALIZACIÓN

Identificador	Tipo	Código	Denominación	Estado	Coordenada X	Coordenada Y
---------------	------	--------	--------------	--------	--------------	--------------

CÓDIGO INV.	DENOMINACIÓN DEL CAMINO
81	Camino 8

REPORTAJE FOTOGRÁFICO

	X	Y
● Punto Inicial	311634,72	4272342,28

	X	Y
● Punto Final	311760,5	4272627,61




Inicio de tramo: 81_Tramo nico

(81 → Camino 8)



PK: 0

Coordenadas → X: 311634.72; Y: 4272342.28





PS78: FUENTE (.)

(81 - Camino 8)



. · |||| (Fuente histórica ligada al castillo.)

Coordenadas → X: 311745.12 ; Y: 4272561.9 · |||| Estado: BUENO

Observaciones: Con bancos.





CÓDIGO INV.	DENOMINACIÓN DEL CAMINO
82	Camino 9

NOMBRE POPULAR U OTROS NOMBRES

TITULARIDAD	OTRAS TITULARIDADES
Ayuntamiento de Belalcázar	

USO PRINCIPAL	USO SECUNDARIO
AGROGANADERO	

PARAJES O PARTIDOS RURALES QUE ATRAVIESA
NULL

TRAMIFICACIÓN			
PK Inicial	PK Final	Denominación del Tramo	Referencia Catastral
0	1159,51	82_Tramo único	14008A01009007, 14008A01009008

DESCRIPCIÓN
NULL

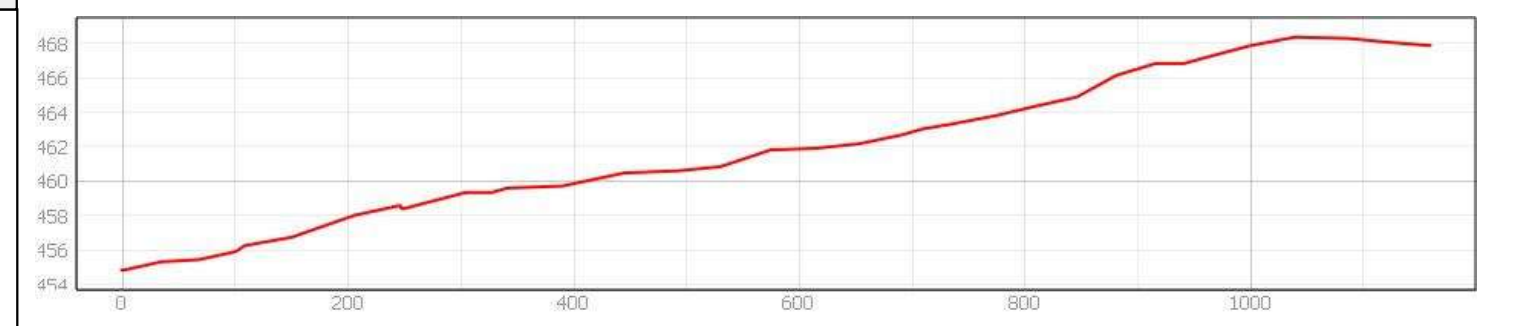
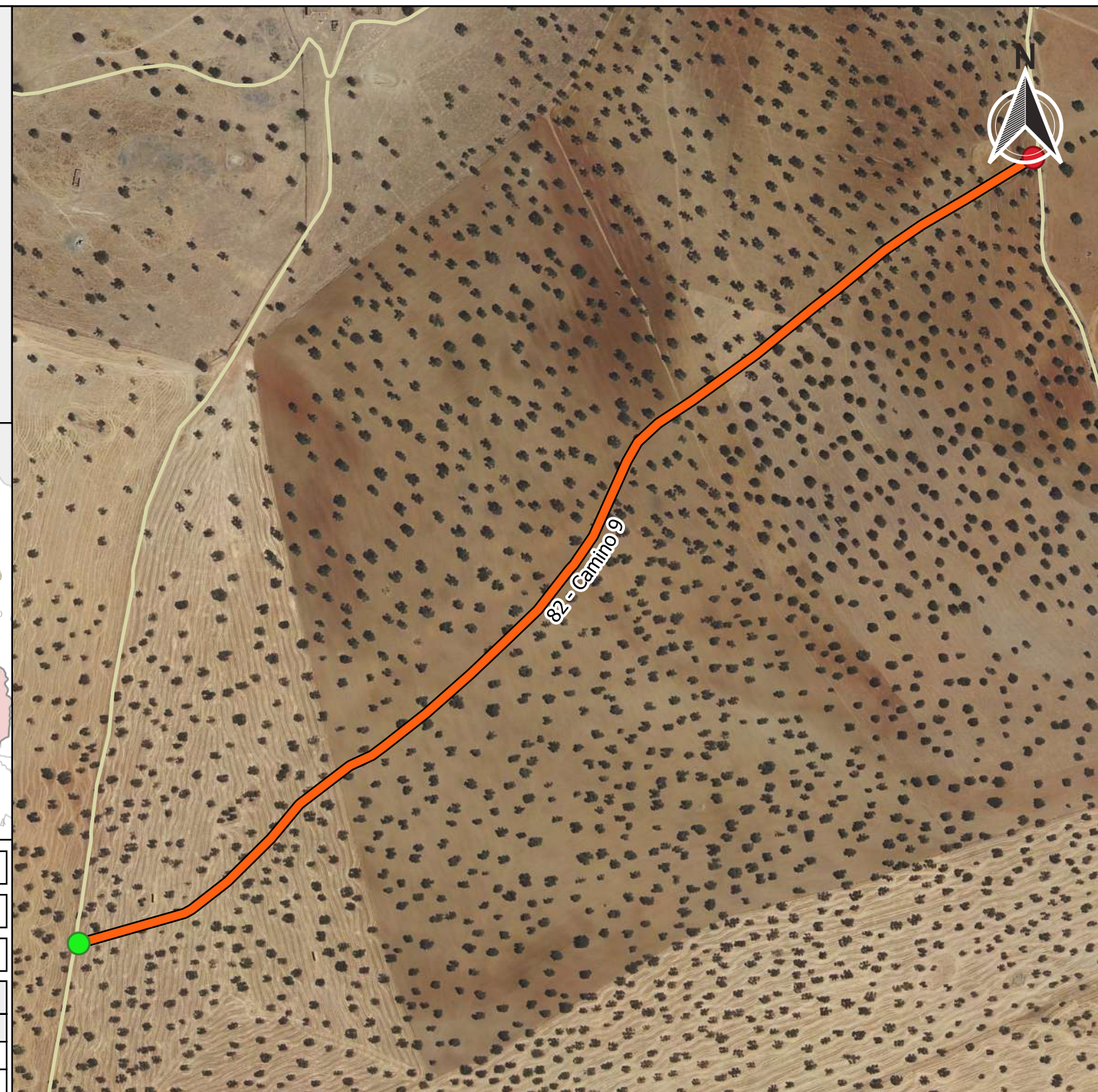


PROVINCIA
CÓRDOBA



LONGITUD TOTAL (m)	1159	
ANCH. MEDIA FÍSICA (m)	5	
SUPERFICIE TOTAL (m²)	5253.3	
COORDENADAS ETRS89.UTM-30N		
inicio_o_fin	X	Y
● Punto Inicial	322714,41	4279284,84
● Punto Final	323591,41	4280006,09

OBSERVACIONES
NULL



INVENTARIO MUNICIPAL DE CAMINOS RURALES
 ILTMO. AYUNTAMIENTO DE BELALCÁZAR
 (Córdoba)

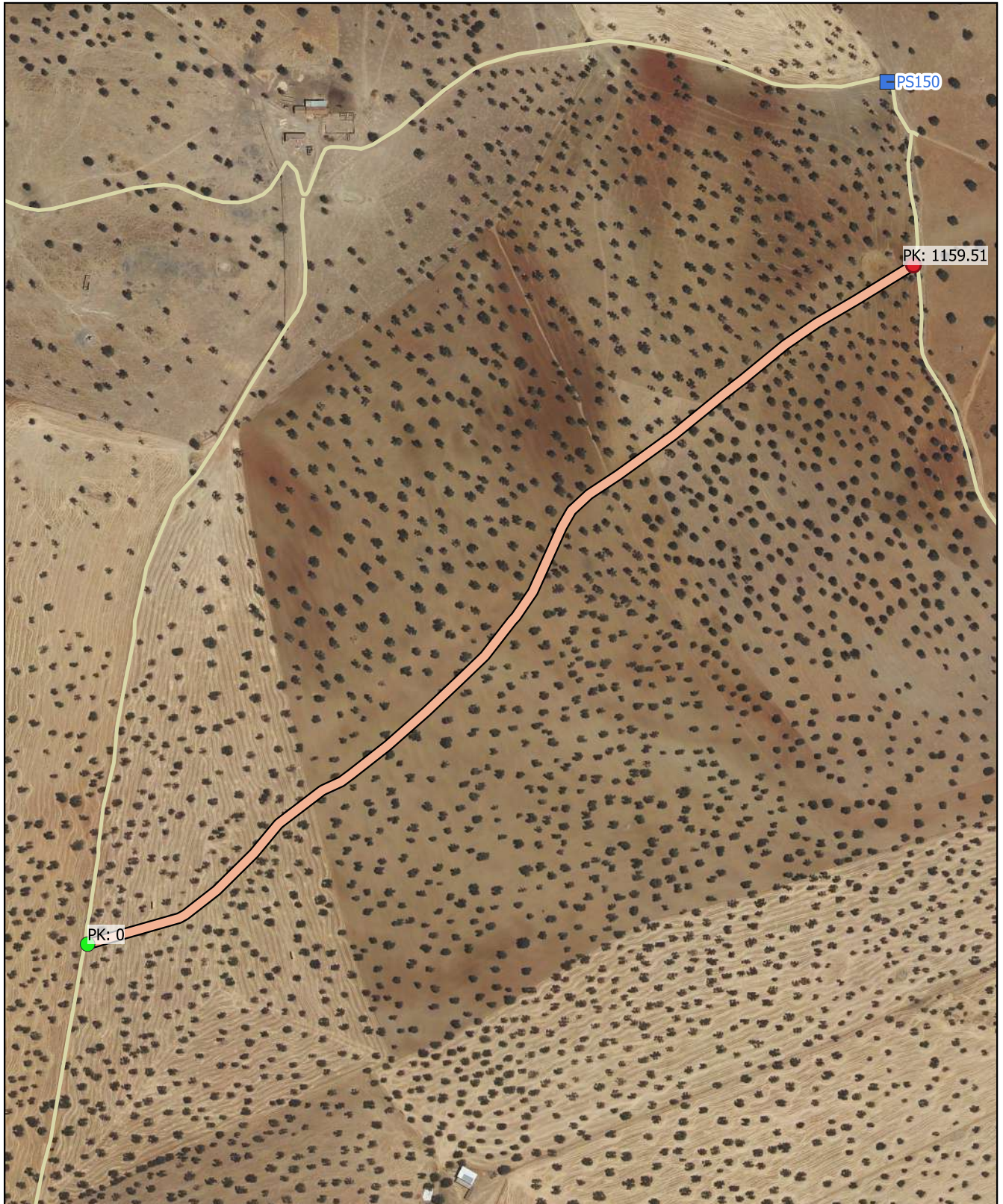
FICHA TÉCNICA


Camino 9

NÚMERO DE INVENTARIO
82



DATOS GENERALES DEL CAMINO
 febrero 2023

CÓDIGO INV.	DENOMINACIÓN DEL CAMINO
82	Camino 9







 Eje de Camino

PK Eje Camino

-  FINAL DEL CAMINO
-  INICIO DEL CAMINO

Puntos_I-F_de_tramos

-  INICIO DE CAMINO
-  INICIO DE TRAMO
-  Senalización
-  Puntos Singulares



Diputación de Córdoba
Delegación de Infraestructuras Rurales



**INVENTARIO MUNICIPAL
DE CAMINOS RURALES**

ILTMO. AYUNTAMIENTO DE
BELALCÁZAR
(Córdoba)

SEÑALIZACIÓN

Identificador	Tipo	Código	Denominación	Estado	Coordenada X	Coordenada Y
---------------	------	--------	--------------	--------	--------------	--------------

CÓDIGO INV.	DENOMINACIÓN DEL CAMINO
82	Camino 9

REPORTAJE FOTOGRÁFICO

	X	Y
● Punto Inicial	322714,41	4279284,84

	X	Y
● Punto Final	323591,41	4280006,09




Inicio de tramo: 82_Tramo nico

(82 → Camino 9)



PK: 0

Coordenadas → X: 322714.41; Y: 4279284.84



CÓDIGO INV.	DENOMINACIÓN DEL CAMINO
83	Camino 10

NOMBRE POPULAR U OTROS NOMBRES

TITULARIDAD	OTRAS TITULARIDADES
Ayuntamiento de Belalcázar	

USO PRINCIPAL	USO SECUNDARIO
AGROGANADERO	

PARAJES O PARTIDOS RURALES QUE ATRAVIESA
NULL

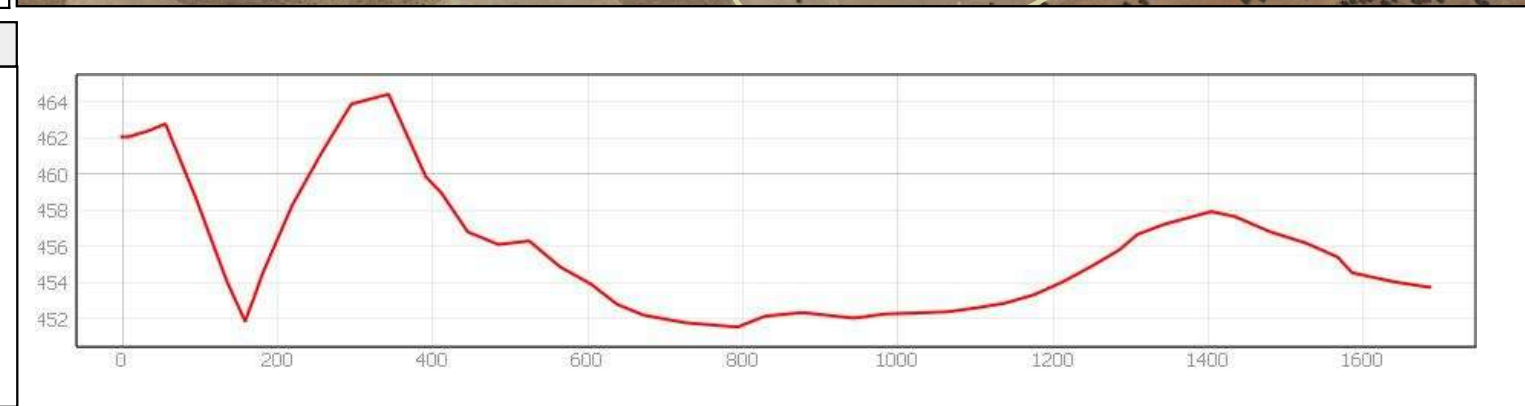
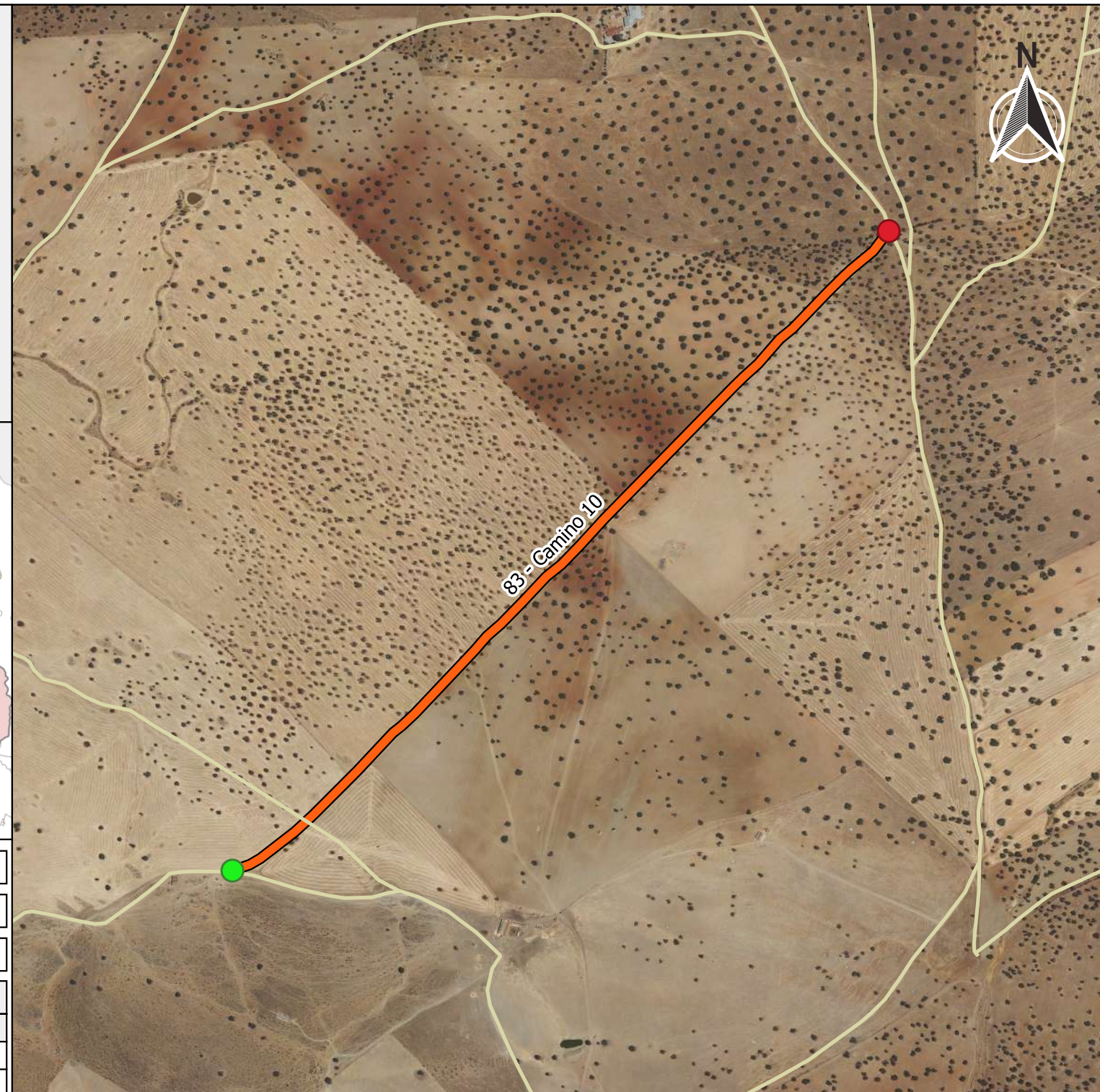
TRAMIFICACIÓN			
PK Inicial	PK Final	Denominación del Tramo	Referencia Catastral
0	1686,82	83_Tramo único	14008A01109004

DESCRIPCIÓN
NULL



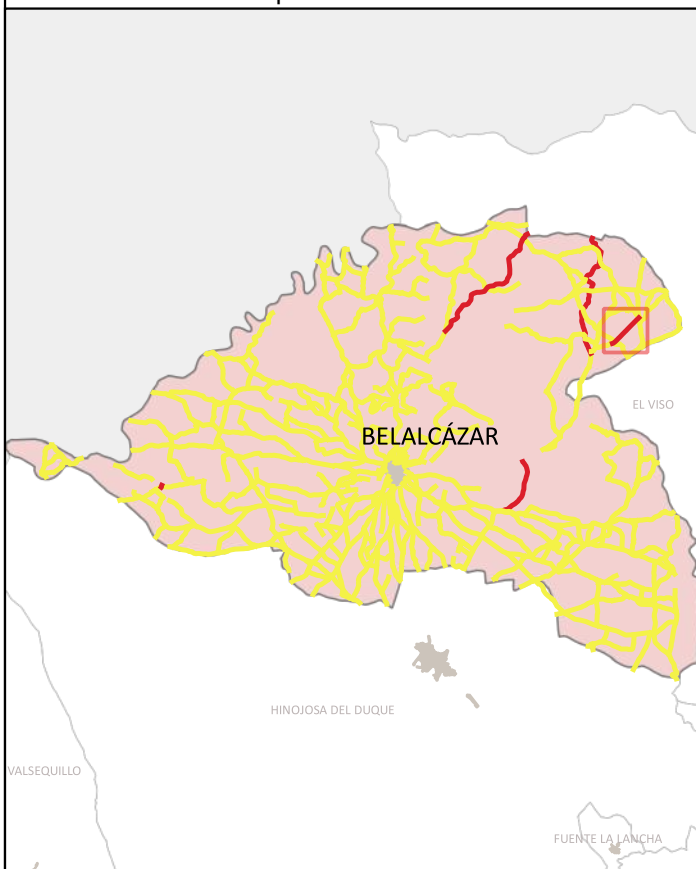
LONGITUD TOTAL (m)	1686	
ANCH. MEDIA FÍSICA (m)	7	
SUPERFICIE TOTAL (m²)	11677.91	
COORDENADAS ETRS89.UTM-30N		
inicio_o_fin	X	Y
● Punto Inicial	321154,32	4277788,65
● Punto Final	322357,91	4278961,13

OBSERVACIONES
NULL


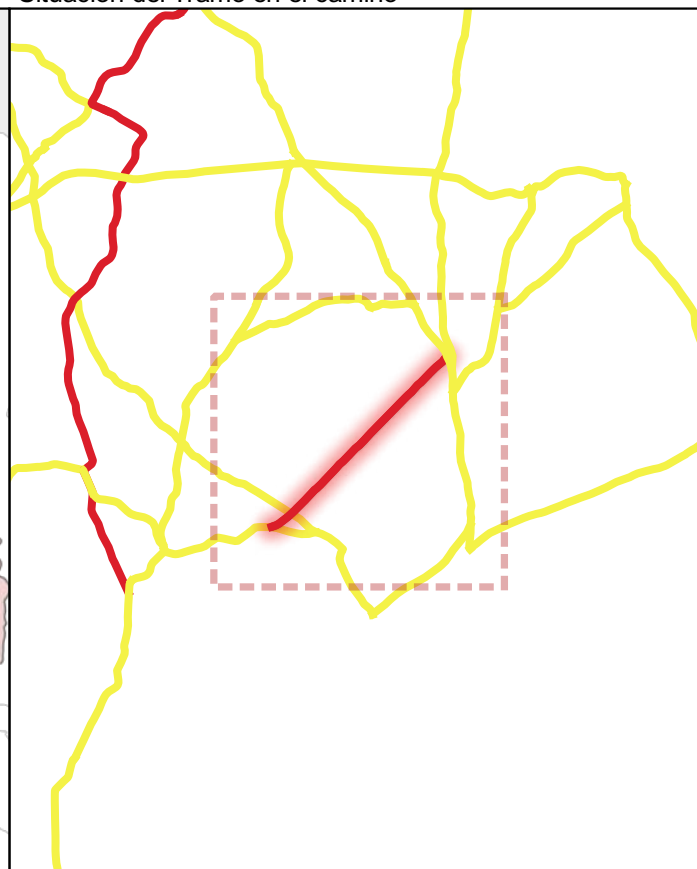




Ubicación en el Municipio



Situación del Tramo en el camino



CÓDIGO INV.	DENOMINACIÓN DEL CAMINO	TRAMO
83	Camino de Cabeza del Buey a el Linarejo	83_Tramo único

TITULARIDAD	Ayuntamiento de Belalcázar
-------------	----------------------------

COTITULARIDAD	OCUPACIÓN
:	Usurpado.

REFERENCIA CATASTRAL	VÍA CON LA QUE COINCIDE
14008A01109004	

PARAJE

OBSERVACIONES
NULL

LONGITUD DEL TRAMO (m)	1686.82			
PENDIENTE DEL TRAMO (%)	-0.49			
ANCHURA DEL TRAMO (m)	0			
TRAMO : COORDENADAS ETRS89.UTM-30N				
	P.K.	X	Y	Cota
● Inicio	0	321154,32	4277788,65	462,05
● Final	1686.82	322357,91	4278961,13	453,75

TIPO DE TRANSITABILIDAD	
PE : PEATONES	
TIPO DE PAVIMENTACIÓN	
TI : TERRENO NATURAL	
ESTADO DEL FIRME	ESTADO DE LA SEÑALIZACIÓN
N : NO EXISTE	N : NO EXISTE
ESTADO DRENAJE TRANSVERSAL	ESTADO DRENAJE LONGITUDINAL
N : NO EXISTE	N : NO EXISTE



INVENTARIO MUNICIPAL DE CAMINOS RURALES
 ILTMO. AYUNTAMIENTO DE BELALCÁZAR
 (Córdoba)


FICHA TÉCNICA

Camino 10



NÚMERO DE INVENTARIO	83	83_Tramo único
		febrero 2023

CÓDIGO INV.	DENOMINACIÓN DEL CAMINO
83	Camino 10







 Eje de Camino

PK Eje Camino

-  FINAL DEL CAMINO
-  INICIO DEL CAMINO

Puntos_I-F_de_tramos

-  INICIO DE CAMINO
-  INICIO DE TRAMO
-  Senalización
-  Puntos Singulares



Diputación de Córdoba
Delegación de Infraestructuras Rurales



INVENTARIO MUNICIPAL DE CAMINOS RURALES

ILTMO. AYUNTAMIENTO DE BELALCÁZAR (Córdoba)

SEÑALIZACIÓN

Identificador	Tipo	Código	Denominación	Estado	Coordenada X	Coordenada Y
---------------	------	--------	--------------	--------	--------------	--------------

CÓDIGO INV.	DENOMINACIÓN DEL CAMINO
83	Camino 10

REPORTAJE FOTOGRÁFICO

	X	Y
● Punto Inicial	321154,32	4277788,65

	X	Y
● Punto Final	322357,91	4278961,13




Inicio de tramo: 83_Tramo nico

(83 → Camino 10)



PK: 0

Coordenadas → X: 321154.32; Y: 4277788.65





CÓDIGO INV.	DENOMINACIÓN DEL CAMINO
84	Camino 11

NOMBRE POPULAR U OTROS NOMBRES

TITULARIDAD	OTRAS TITULARIDADES
Ayuntamiento de Belalcázar	

USO PRINCIPAL	USO SECUNDARIO
AGROGANADERO	

PARAJES O PARTIDOS RURALES QUE ATRAVIESA
NULL

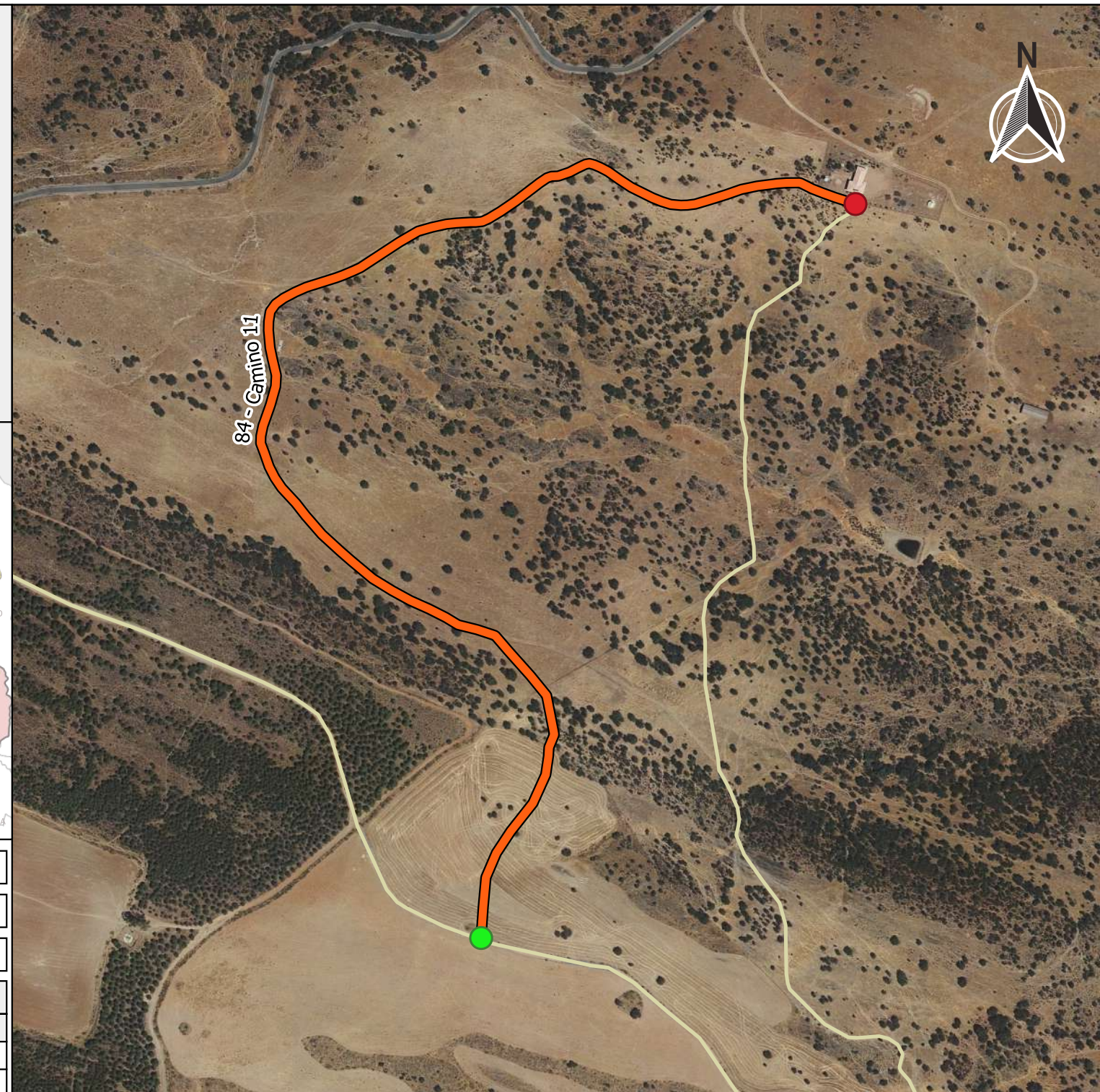
TRAMIFICACIÓN			
PK Inicial	PK Final	Denominación del Tramo	Referencia Catastral
0	1312,63	84_Tramo único	0

DESCRIPCIÓN
NULL



LONGITUD TOTAL (m)	1312	
ANCH. MEDIA FÍSICA (m)	3	
SUPERFICIE TOTAL (m²)	3926.15	
COORDENADAS ETRS89.UTM-30N		
inicio_o_fin	X	Y
● Punto Inicial	313578	4275229,81
● Punto Final	313921,24	4275902,67

OBSERVACIONES
NULL

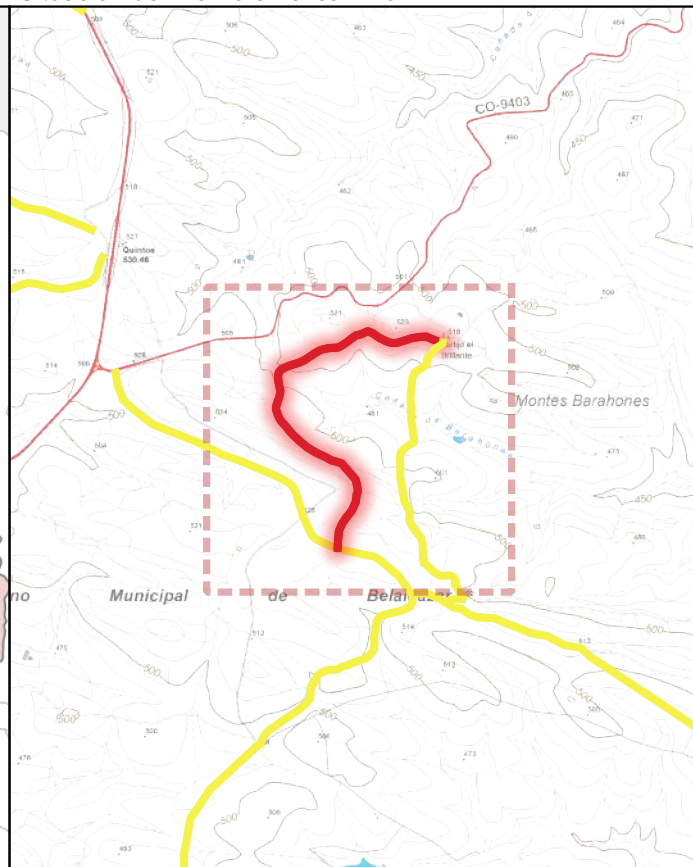




Ubicación en el Municipio



Situación del Tramo en el camino



CÓDIGO INV.	DENOMINACIÓN DEL CAMINO	TRAMO
84	Camino 11	84_Tramo único

TITULARIDAD	Ayuntamiento de Belalcázar
-------------	----------------------------

COTITULARIDAD	:	OCUPACIÓN	Usurpado
---------------	---	-----------	----------

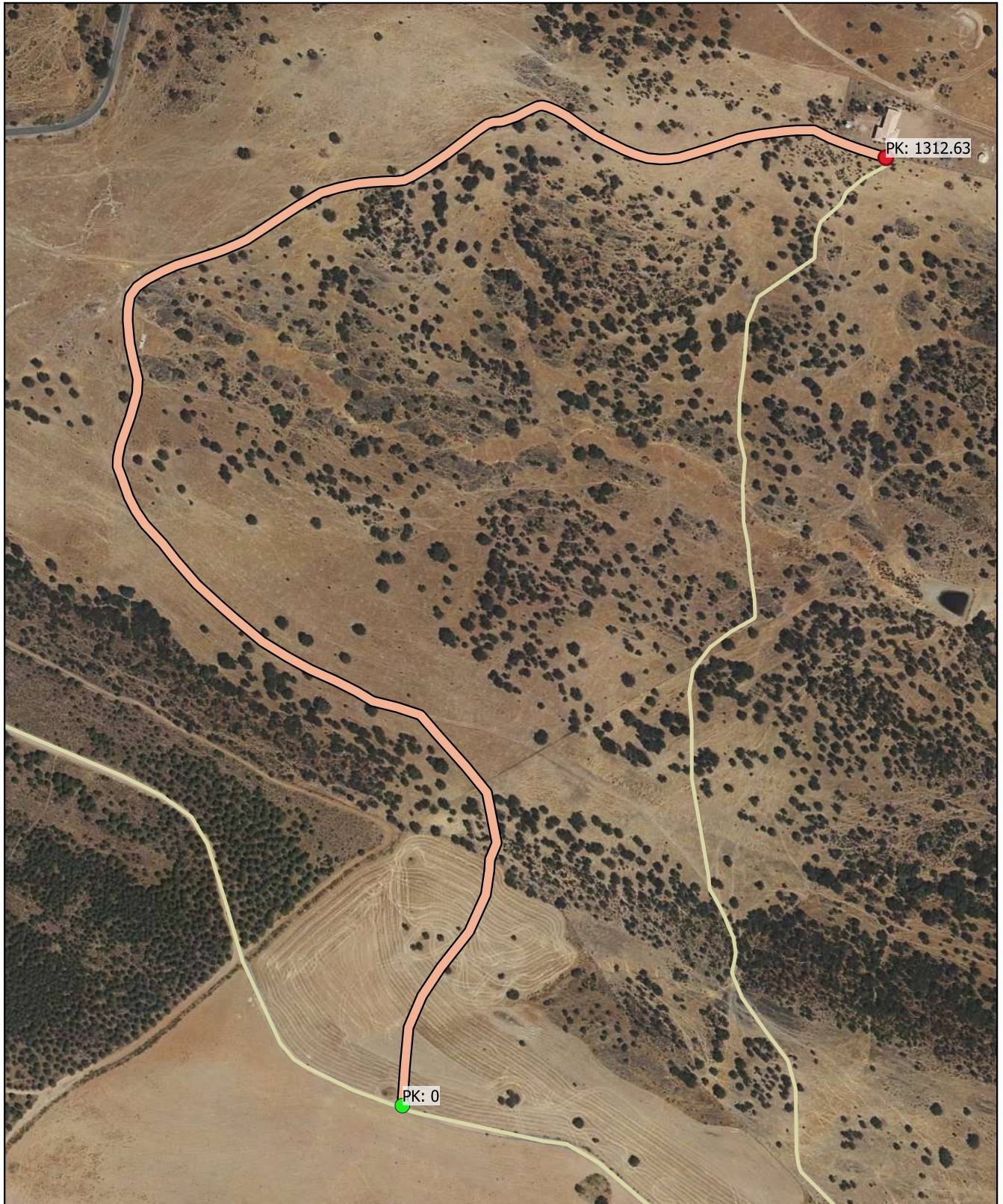
REFERENCIA CATASTRAL	0	VÍA CON LA QUE COINCIDE	
----------------------	---	-------------------------	--


PARAJE	
--------	--

OBSERVACIONES	NULL
---------------	------



LONGITUD DEL TRAMO (m)	1312.63	TIPO DE TRANSITABILIDAD	MA : MAQUINARIA AGRÍCOLA	
PENDIENTE DEL TRAMO (%)	-0.66	TIPO DE PAVIMENTACIÓN	TI : TERRENO NATURAL	
ANCHURA DEL TRAMO (m)	0	ESTADO DEL FIRME	N : NO EXISTE	
TRAMO : COORDENADAS ETRS89.UTM-30N		ESTADO DE LA SEÑALIZACIÓN	N : NO EXISTE	
	P.K.	X	Y	Cota
● Inicio	0	313578	4275229,81	525,3
● Final	1312.63	313921,24	4275902,67	516,58
ESTADO DRENAJE TRANSVERSAL		ESTADO DRENAJE LONGITUDINAL		
N : NO EXISTE		N : NO EXISTE		

CÓDIGO INV.	DENOMINACIÓN DEL CAMINO
84	Camino 11







 Eje de Camino

PK Eje Camino

-  FINAL DEL CAMINO
-  INICIO DEL CAMINO

Puntos_I-F_de_tramos

-  INICIO DE CAMINO
-  INICIO DE TRAMO
-  Senalización
-  Puntos Singulares



Diputación de Córdoba
Delegación de Infraestructuras Rurales



**INVENTARIO MUNICIPAL
DE CAMINOS RURALES**

ILTMO. AYUNTAMIENTO DE
BELALCÁZAR
(Córdoba)

SEÑALIZACIÓN

Identificador	Tipo	Código	Denominación	Estado	Coordenada X	Coordenada Y
---------------	------	--------	--------------	--------	--------------	--------------

CÓDIGO INV.	DENOMINACIÓN DEL CAMINO
84	Camino 11

REPORTAJE FOTOGRÁFICO

	X	Y
● Punto Inicial	313578	4275229,81

	X	Y
● Punto Final	313921,24	4275902,67




Inicio de tramo: 84_Tramo nico

(84 → Camino 11)



PK: 0

Coordenadas → X: 313578; Y: 4275229.81





CÓDIGO INV.	DENOMINACIÓN DEL CAMINO
85	Camino 12

NOMBRE POPULAR U OTROS NOMBRES

TITULARIDAD	OTRAS TITULARIDADES
Ayuntamiento de Belalcázar	

USO PRINCIPAL	USO SECUNDARIO
AGROGANADERO	

PARAJES O PARTIDOS RURALES QUE ATRAVIESA
NULL

TRAMIFICACIÓN			
PK Inicial	PK Final	Denominación del Tramo	Referencia Catastral
0	58,75	85_Tramo 1	14008A04209008
58,75	254,17	85_Tramo 2	0
254,17	1061,26	85_Tramo 3	0

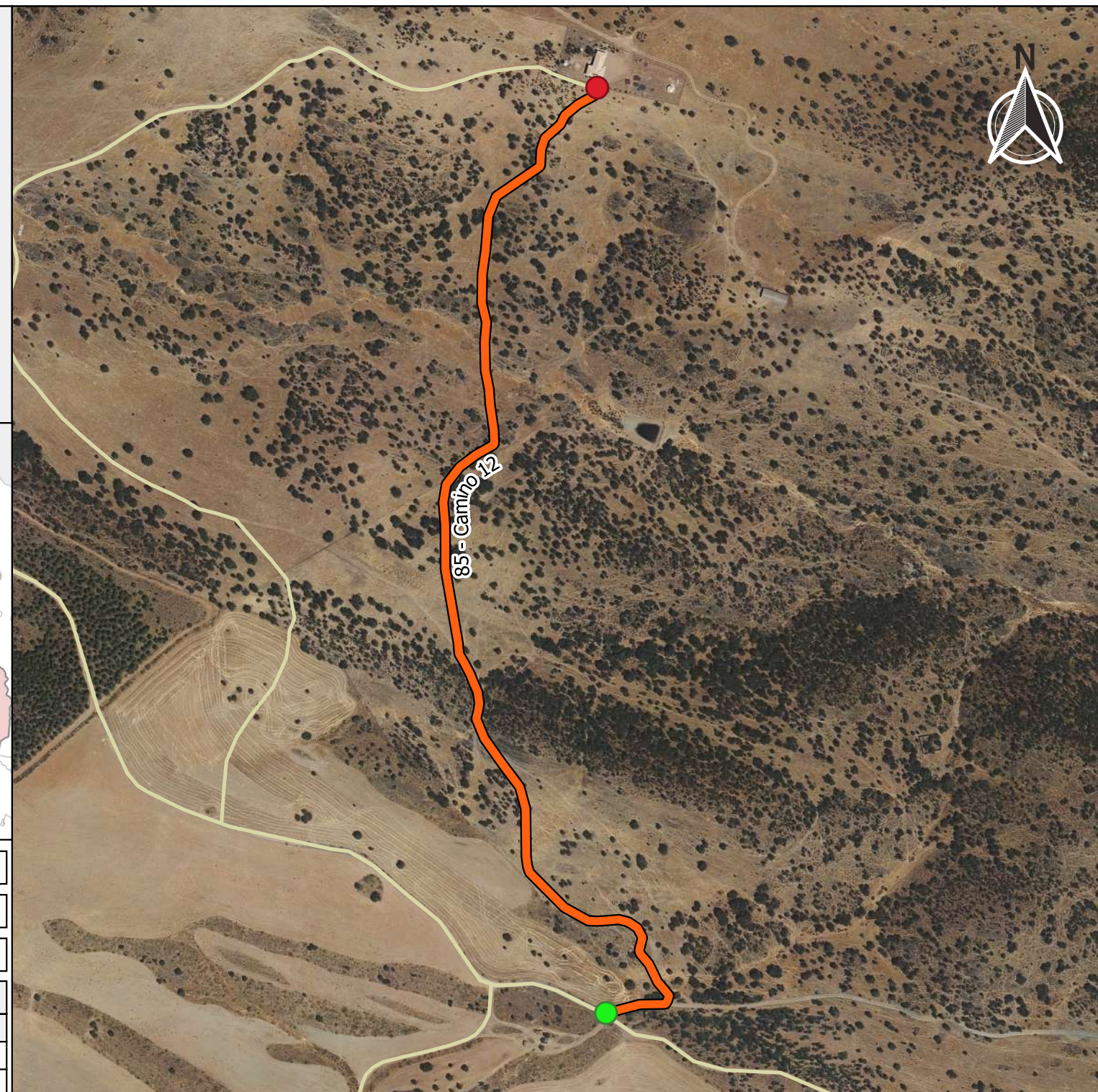
DESCRIPCIÓN
NULL



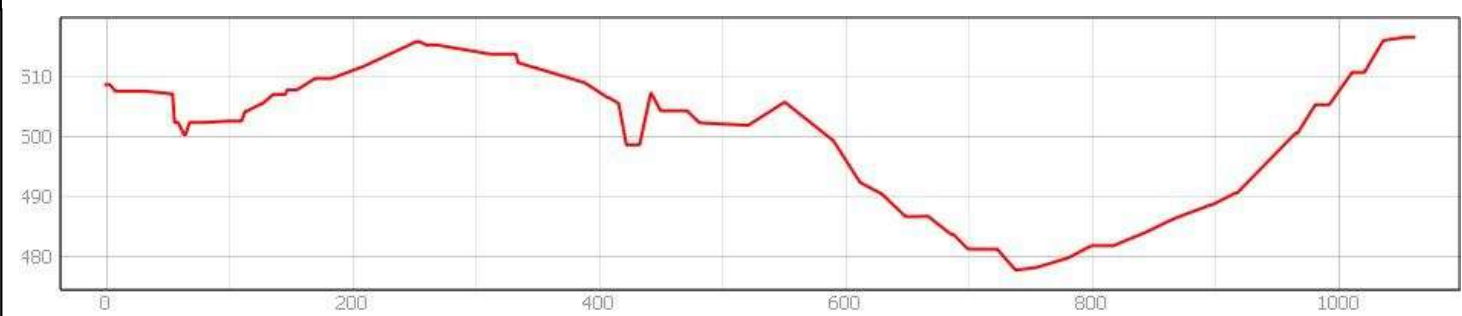
PROVINCIA DE CÓRDOBA



LONGITUD TOTAL (m)	1061	
ANCH. MEDIA FÍSICA (m)	3	
SUPERFICIE TOTAL (m²)	3118.32	
COORDENADAS ETRS89.UTM-30N		
inicio_o_fin	X	Y
● Punto Inicial	313931,1	4275054,09
● Punto Final	313922,96	4275903,49



OBSERVACIONES
NULL



INVENTARIO MUNICIPAL DE CAMINOS RURALES
 ILTMO. AYUNTAMIENTO DE BELALCÁZAR (Córdoba)

FICHA TÉCNICA

Camino 12

NÚMERO DE INVENTARIO
85


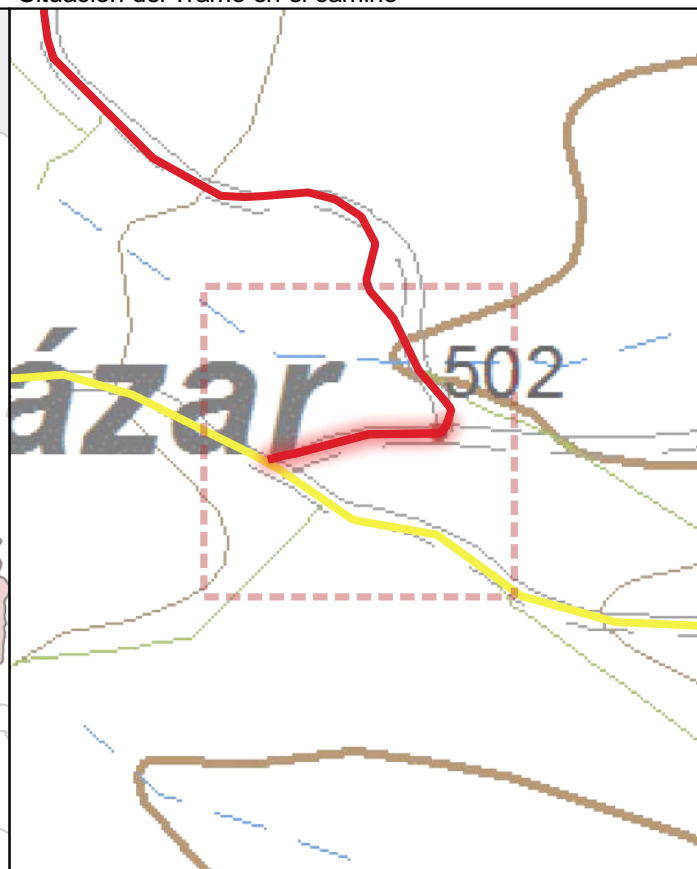
DATOS GENERALES DEL CAMINO
 febrero 2023



Ubicación en el Municipio



Situación del Tramo en el camino



CÓDIGO INV.	DENOMINACIÓN DEL CAMINO	TRAMO
85	Camino 12	85_Tramo 1

TITULARIDAD	Ayuntamiento de Belalcázar
-------------	----------------------------

COTITULARIDAD	:	OCUPACIÓN	
---------------	---	-----------	--

REFERENCIA CATASTRAL	VÍA CON LA QUE COINCIDE
14008A04209008	

PARAJE	
--------	--

OBSERVACIONES
Al inicio del tramo hay una malla con candado. En el momento de realización del inventario se encontraba abierto y se pudo acceder.

LONGITUD DEL TRAMO (m)	58.75
------------------------	-------

PENDIENTE DEL TRAMO (%)	-10.78
-------------------------	--------

ANCHURA DEL TRAMO (m)	3.5
-----------------------	-----

TRAMO : COORDENADAS ETRS89.UTM-30N				
P.K.	X	Y	Cota	

● Inicio	0	313931,1	4275054,09	508,68
● Final	58.75	313987,42	4275065,12	502,35

TIPO DE TRANSITABILIDAD

MA : MAQUINARIA AGRÍCOLA

TIPO DE PAVIMENTACIÓN

TI : TERRENO NATURAL

ESTADO DEL FIRME	ESTADO DE LA SEÑALIZACIÓN
------------------	---------------------------

B : BUENO	N : NO EXISTE
-----------	---------------

ESTADO DRENAJE TRANSVERSAL	ESTADO DRENAJE LONGITUDINAL
----------------------------	-----------------------------

N : NO EXISTE	N : NO EXISTE
---------------	---------------



INVENTARIO MUNICIPAL DE CAMINOS RURALES
 ILTMO. AYUNTAMIENTO DE BELALCÁZAR
 (Córdoba)

FICHA TÉCNICA

Camino 12

NÚMERO DE INVENTARIO
85


85_Tramo 1
febrero 2023



Ubicación en el Municipio



Situación del Tramo en el camino



CÓDIGO INV.	DENOMINACIÓN DEL CAMINO	TRAMO
85	Camino 12	85_Tramo 2

TITULARIDAD	Ayuntamiento de Belalcázar
-------------	----------------------------

COTITULARIDAD	OCUPACIÓN
:	

REFERENCIA CATASTRAL	VÍA CON LA QUE COINCIDE
0	

PARAJE

OBSERVACIONES
NULL

LONGITUD DEL TRAMO (m)	195.42
------------------------	--------

PENDIENTE DEL TRAMO (%)	6.91
-------------------------	------

ANCHURA DEL TRAMO (m)	2
-----------------------	---

TRAMO : COORDENADAS ETRS89.UTM-30N				
P.K.	X	Y	Cota	

● Inicio	254.17	313860,63	4275183,58	515,85
● Final	58.75	313987,42	4275065,12	502,35

TIPO DE TRANSITABILIDAD

AU : AUTOMÓVILES

TIPO DE PAVIMENTACIÓN

TI : TERRENO NATURAL

ESTADO DEL FIRME	ESTADO DE LA SEÑALIZACIÓN
------------------	---------------------------

M : MALO	N : NO EXISTE
----------	---------------

ESTADO DRENAJE TRANSVERSAL	ESTADO DRENAJE LONGITUDINAL
----------------------------	-----------------------------

N : NO EXISTE	N : NO EXISTE
---------------	---------------



INVENTARIO MUNICIPAL DE CAMINOS RURALES
 ILTMO. AYUNTAMIENTO DE BELALCÁZAR
 (Córdoba)

FICHA TÉCNICA

Camino 12

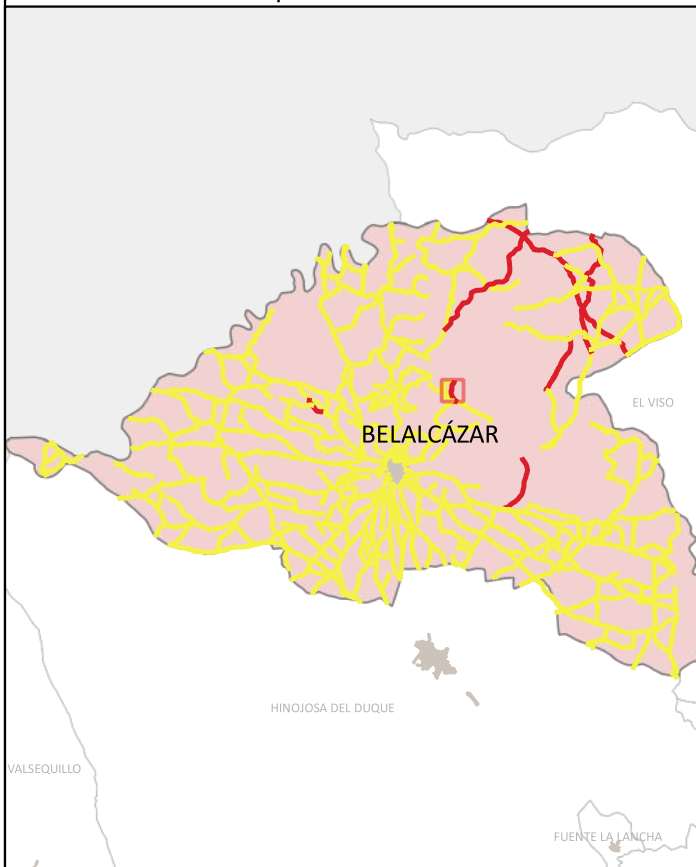
NÚMERO DE INVENTARIO
85

85_Tramo 2

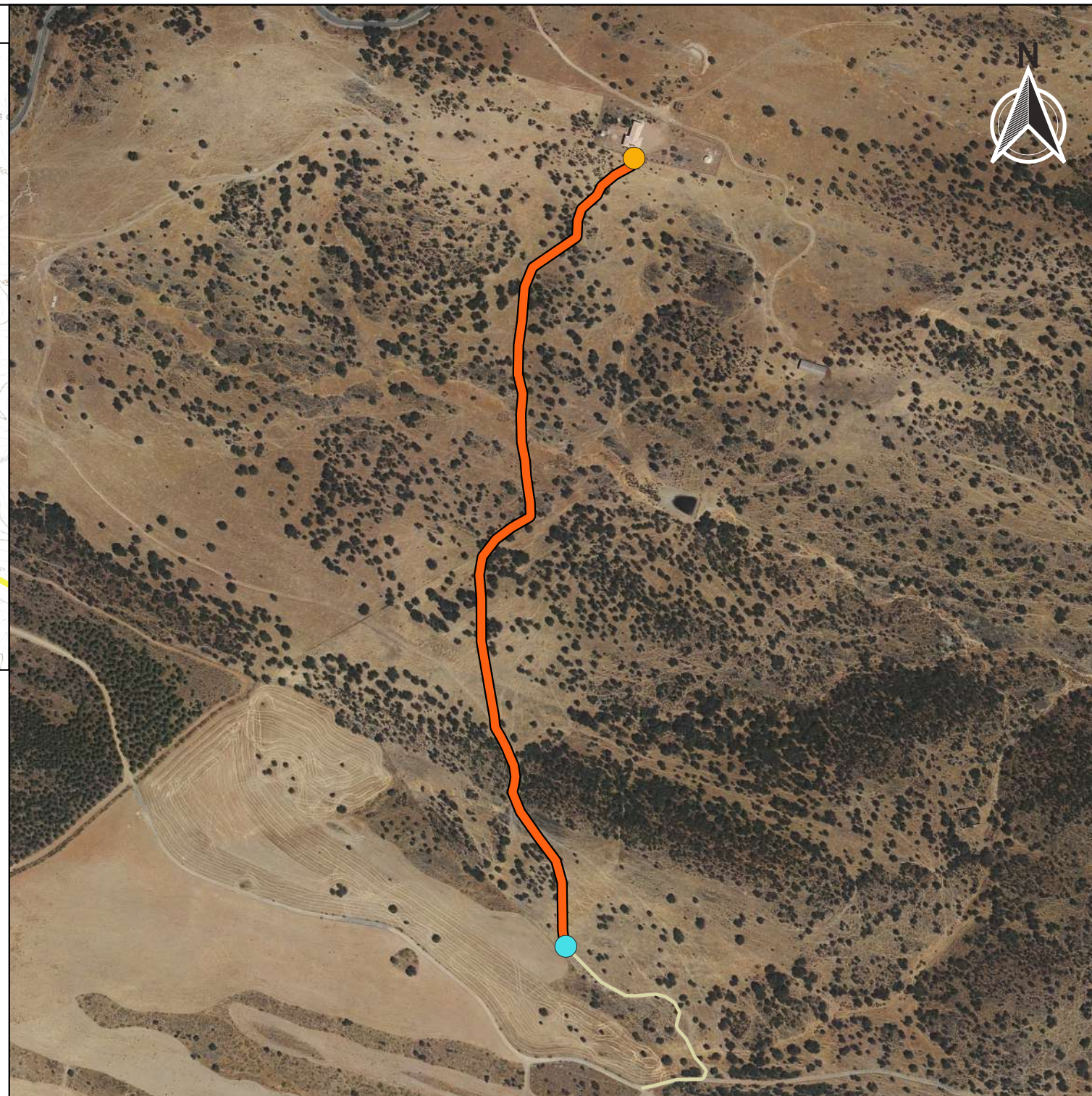
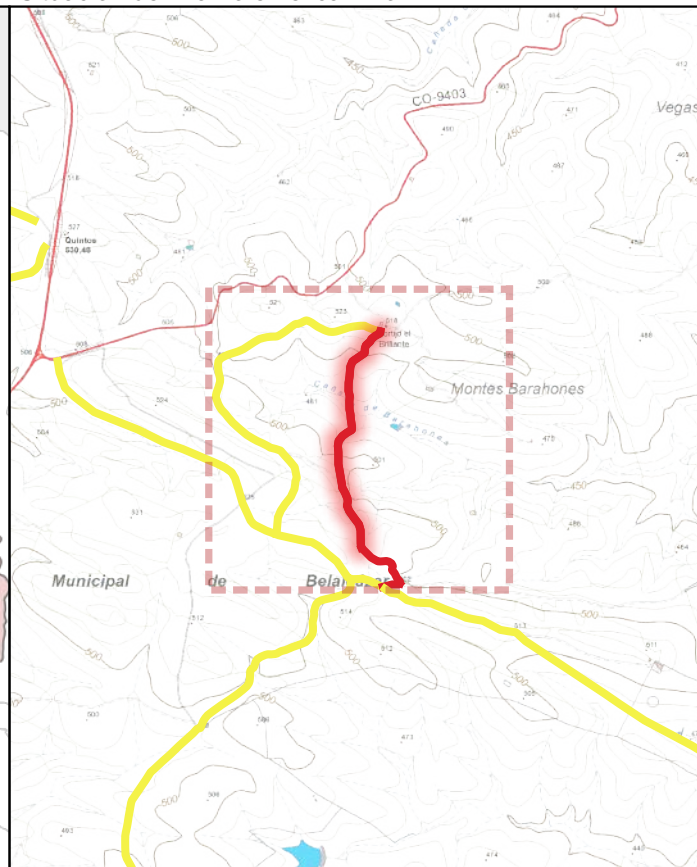
febrero 2023



Ubicación en el Municipio



Situación del Tramo en el camino



CÓDIGO INV.	DENOMINACIÓN DEL CAMINO	TRAMO
85	Camino 12	85_Tramo 3

TITULARIDAD	Ayuntamiento de Belalcázar
-------------	----------------------------

COTITULARIDAD	:	OCUPACIÓN	Usurpado
---------------	---	-----------	----------

REFERENCIA CATASTRAL	0	VÍA CON LA QUE COINCIDE	
----------------------	---	-------------------------	--

PARAJE	
--------	--

OBSERVACIONES	NULL
---------------	------

LONGITUD DEL TRAMO (m)	807.09
------------------------	--------

PENDIENTE DEL TRAMO (%)	0.09
-------------------------	------

ANCHURA DEL TRAMO (m)	0
-----------------------	---

TRAMO : COORDENADAS ETRS89.UTM-30N				
------------------------------------	--	--	--	--

	P.K.	X	Y	Cota
● Inicio	254.17	313860,63	4275183,58	515,85
● Final	1061.26	313922,96	4275903,49	516,58

TIPO DE TRANSITABILIDAD	PE : PEATONES
-------------------------	---------------

TIPO DE PAVIMENTACIÓN	TI : TERRENO NATURAL
-----------------------	----------------------

ESTADO DEL FIRME	N : NO EXISTE	ESTADO DE LA SEÑALIZACIÓN	N : NO EXISTE
------------------	---------------	---------------------------	---------------

ESTADO DRENAJE TRANSVERSAL	N : NO EXISTE	ESTADO DRENAJE LONGITUDINAL	N : NO EXISTE
----------------------------	---------------	-----------------------------	---------------

ESTADO DRENAJE TRANSVERSAL	N : NO EXISTE	ESTADO DRENAJE LONGITUDINAL	N : NO EXISTE
----------------------------	---------------	-----------------------------	---------------

ESTADO DRENAJE TRANSVERSAL	N : NO EXISTE	ESTADO DRENAJE LONGITUDINAL	N : NO EXISTE
----------------------------	---------------	-----------------------------	---------------



INVENTARIO MUNICIPAL DE CAMINOS RURALES
 ILTMO. AYUNTAMIENTO DE BELALCÁZAR
 (Córdoba)

FICHA TÉCNICA

Camino 12

NÚMERO DE INVENTARIO


85

85_Tramo 3



febrero 2023

CÓDIGO INV.	DENOMINACIÓN DEL CAMINO
85	Camino 12







 Eje de Camino

PK Eje Camino

-  FINAL DEL CAMINO
-  INICIO DEL CAMINO

Puntos_I-F_de_tramos

-  INICIO DE CAMINO
-  INICIO DE TRAMO
-  Senalización
-  Puntos Singulares



Diputación de Córdoba
Delegación de Infraestructuras Rurales



**INVENTARIO MUNICIPAL
DE CAMINOS RURALES**

ILTMO. AYUNTAMIENTO DE
BELALCÁZAR
(Córdoba)

SEÑALIZACIÓN

Identificador	Tipo	Código	Denominación	Estado	Coordenada X	Coordenada Y
---------------	------	--------	--------------	--------	--------------	--------------

CÓDIGO INV.	DENOMINACIÓN DEL CAMINO
85	Camino 12

REPORTAJE FOTOGRÁFICO

	X	Y
● Punto Inicial	313931,1	4275054,09

	X	Y
● Punto Final	313922,96	4275903,49




Inicio de tramo: 85_Tramo 1

(85 → Camino 12)



PK: 0

Coordenadas → X: 313931.1; Y: 4275054.09




Inicio de tramo: 85_Tramo 2

(85 → Camino 12)



PK: 58.75

Coordenadas → X: 313987.42; Y: 4275065.12



Inicio de tramo: 85_Tramo 3

(85 → Camino 12)



PK: 254.17

Coordenadas → X: 313860.63; Y: 4275183.58





CÓDIGO INV.	DENOMINACIÓN DEL CAMINO
86	Camino 13

NOMBRE POPULAR U OTROS NOMBRES

TITULARIDAD	OTRAS TITULARIDADES
Ayuntamiento de Belalcázar	

USO PRINCIPAL	USO SECUNDARIO
AGROGANADERO	

PARAJES O PARTIDOS RURALES QUE ATRAVIESA
NULL

TRAMIFICACIÓN			
PK Inicial	PK Final	Denominación del Tramo	Referencia Catastral
0	422,97	86_Tramo 1	0
422,97	531,68	86_tramo 2	0

DESCRIPCIÓN
NULL



LONGITUD TOTAL (m)	531	
ANCH. MEDIA FÍSICA (m)	7	
SUPERFICIE TOTAL (m²)	3720.58	
COORDENADAS ETRS89.UTM-30N		
inicio_o_fin	X	Y
● Punto Inicial	318172,49	4272963,41
● Punto Final	318509,93	4273255,56

OBSERVACIONES
NULL



FICHA TÉCNICA

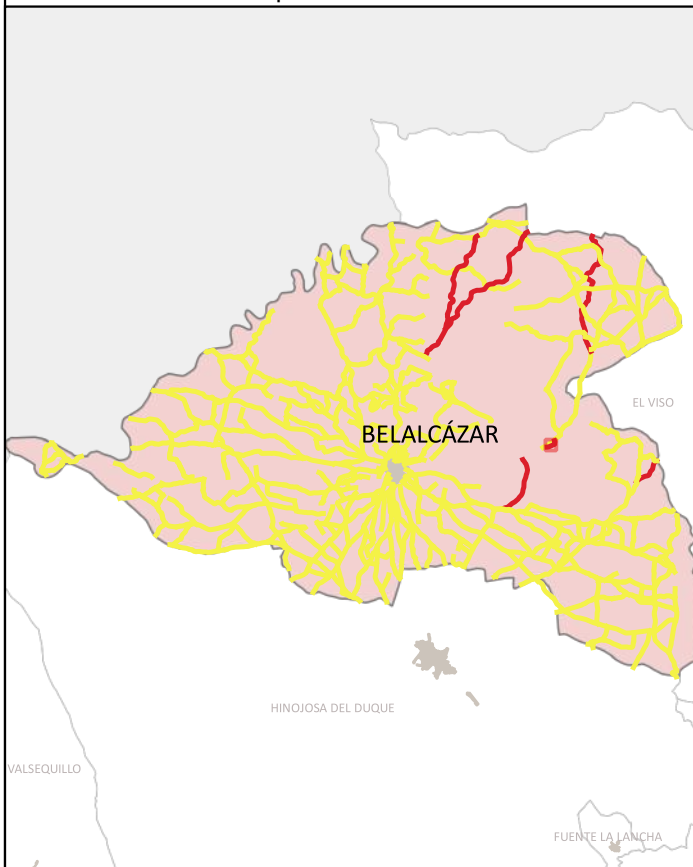
Camino 13

NÚMERO DE INVENTARIO
86

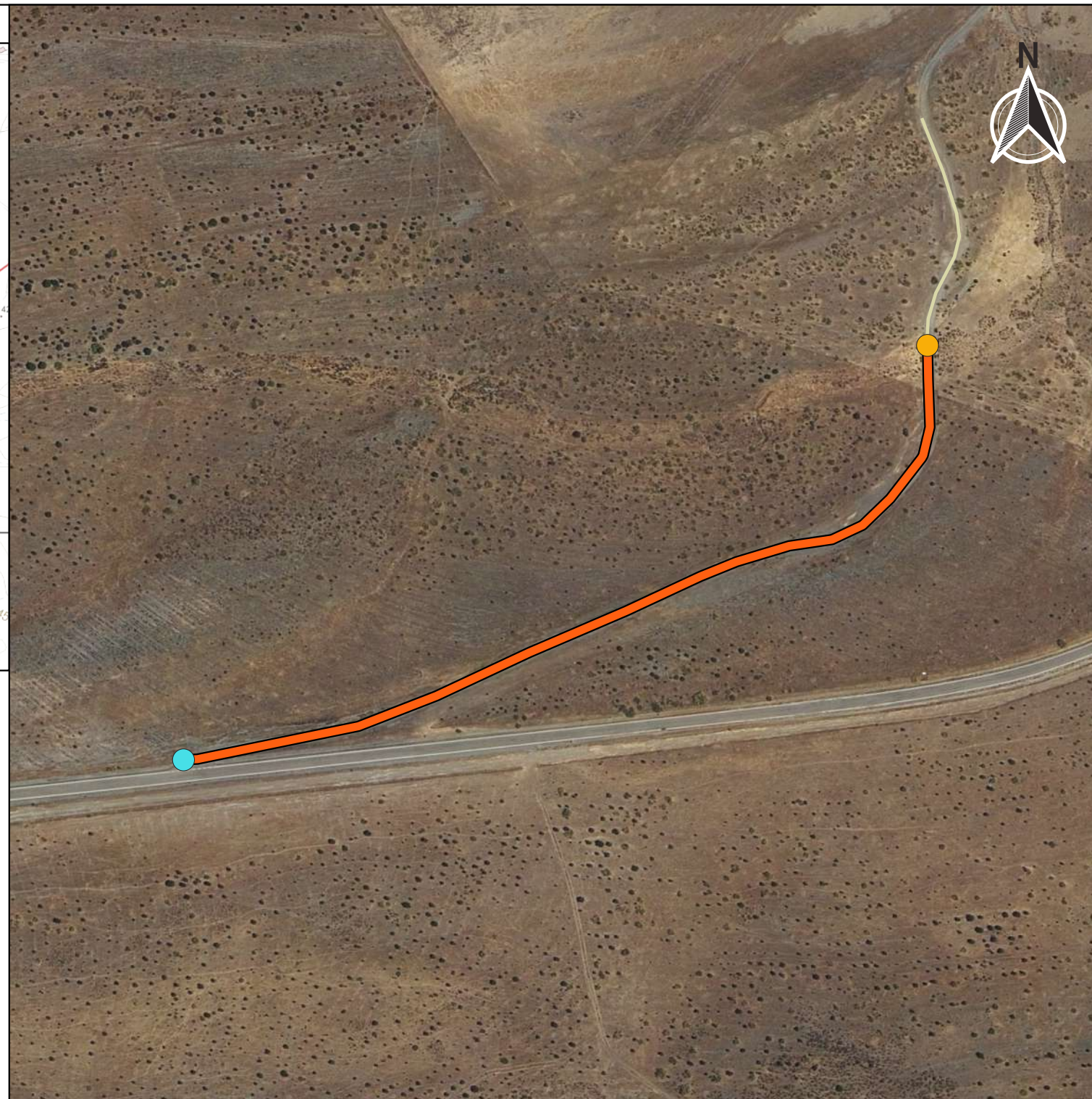
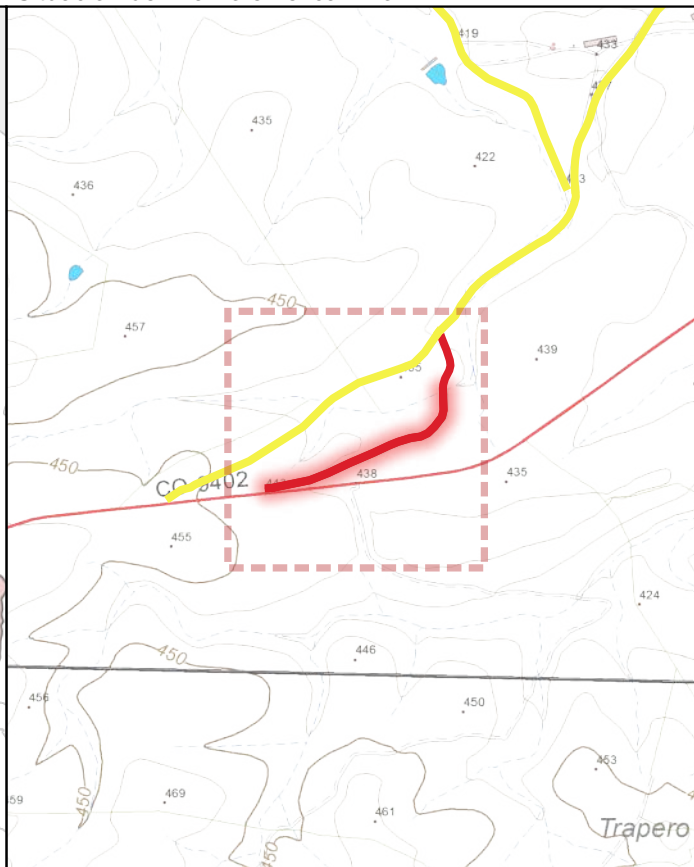
DATOS GENERALES DEL CAMINO
febrero 2023



Ubicación en el Municipio



Situación del Tramo en el camino



CÓDIGO INV.	DENOMINACIÓN DEL CAMINO	TRAMO
86	Camino 13	86_Tramo 1

TITULARIDAD	Ayuntamiento de Belalcázar
-------------	----------------------------

COTITULARIDAD	:	OCUPACIÓN	
---------------	---	-----------	--

REFERENCIA CATASTRAL	0	VÍA CON LA QUE COINCIDE	
----------------------	---	-------------------------	--

PARAJE	
--------	--

OBSERVACIONES	NULL
---------------	------

LONGITUD DEL TRAMO (m)	422.97
------------------------	--------

PENDIENTE DEL TRAMO (%)	-2.87
-------------------------	-------

ANCHURA DEL TRAMO (m)	8
-----------------------	---

TRAMO : COORDENADAS ETRS89.UTM-30N				
P.K.	X	Y	Cota	

● Inicio	0	318172,49	4272963,41	443,71
● Final	422.97	318512,27	4273152,56	431,59

TIPO DE TRANSITABILIDAD	MA : MAQUINARIA AGRÍCOLA
-------------------------	--------------------------

TIPO DE PAVIMENTACIÓN	TI : TERRENO NATURAL
-----------------------	----------------------

ESTADO DEL FIRME	B : BUENO	ESTADO DE LA SEÑALIZACIÓN	N : NO EXISTE
------------------	-----------	---------------------------	---------------

ESTADO DRENAJE TRANSVERSAL	N : NO EXISTE	ESTADO DRENAJE LONGITUDINAL	N : NO EXISTE
----------------------------	---------------	-----------------------------	---------------

ESTADO DRENAJE TRANSVERSAL	N : NO EXISTE	ESTADO DRENAJE LONGITUDINAL	N : NO EXISTE
----------------------------	---------------	-----------------------------	---------------



INVENTARIO MUNICIPAL DE CAMINOS RURALES
 ILTMO. AYUNTAMIENTO DE BELALCÁZAR
 (Córdoba)

FICHA TÉCNICA

Camino 13


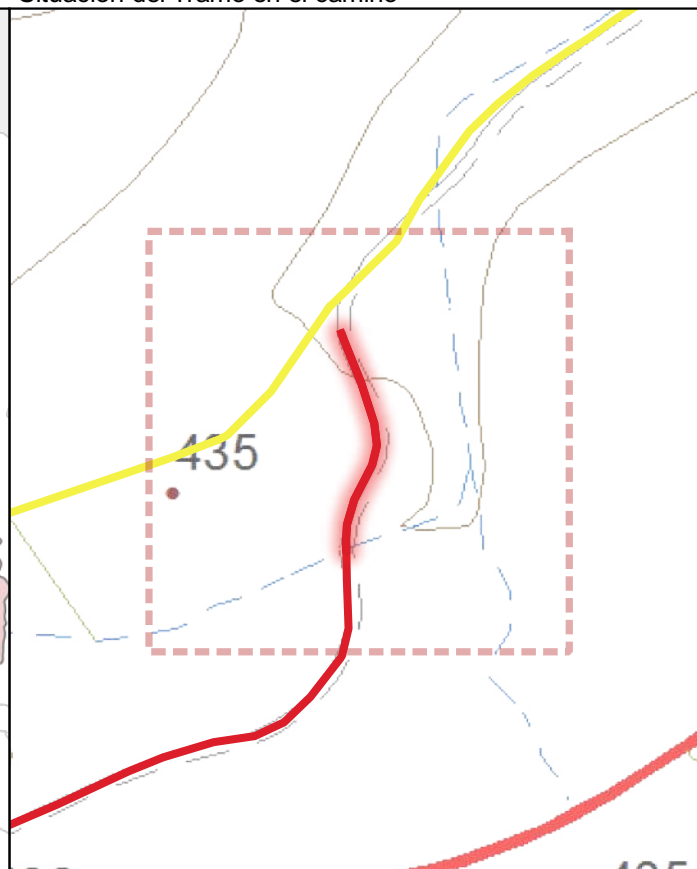
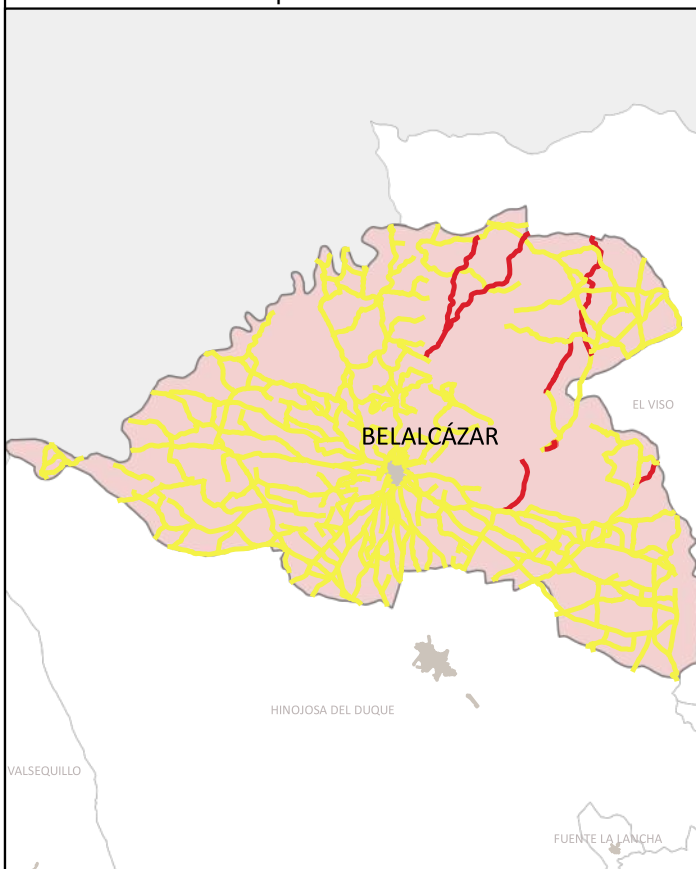
NÚMERO DE INVENTARIO
86

86_Tramo 1
 febrero 2023



Ubicación en el Municipio

Situación del Tramo en el camino



CÓDIGO INV.	DENOMINACIÓN DEL CAMINO	TRAMO
86	Camino 13	86_tramo 2

TITULARIDAD	Ayuntamiento de Belalcázar
-------------	----------------------------

COTITULARIDAD	:	OCUPACIÓN	
---------------	---	-----------	--

REFERENCIA CATASTRAL	0	VÍA CON LA QUE COINCIDE	
----------------------	---	-------------------------	--

PARAJE	
--------	--

OBSERVACIONES	NULL
---------------	------

LONGITUD DEL TRAMO (m)	108.71
------------------------	--------

PENDIENTE DEL TRAMO (%)	-0.4
-------------------------	------

ANCHURA DEL TRAMO (m)	5
-----------------------	---

TRAMO : COORDENADAS ETRS89.UTM-30N				
P.K.	X	Y	Cota	

● Inicio	422.97	318512,27	4273152,56	431,59
● Final	531.68	318509,93	4273255,56	431,15

TIPO DE TRANSITABILIDAD	MA : MAQUINARIA AGRÍCOLA
-------------------------	--------------------------

TIPO DE PAVIMENTACIÓN	TI : TERRENO NATURAL
-----------------------	----------------------

ESTADO DEL FIRME	ESTADO DE LA SEÑALIZACIÓN
------------------	---------------------------

R : REGULAR	N : NO EXISTE
-------------	---------------

ESTADO DRENAJE TRANSVERSAL	ESTADO DRENAJE LONGITUDINAL
----------------------------	-----------------------------

N : NO EXISTE	N : NO EXISTE
---------------	---------------



INVENTARIO MUNICIPAL DE CAMINOS RURALES
 ILTMO. AYUNTAMIENTO DE BELALCÁZAR
 (Córdoba)

FICHA TÉCNICA

Camino 13

NÚMERO DE INVENTARIO


86

86_tramo 2



febrero 2023

CÓDIGO INV.	DENOMINACIÓN DEL CAMINO
86	Camino 13







 Eje de Camino

PK Eje Camino

-  FINAL DEL CAMINO
-  INICIO DEL CAMINO

Puntos_I-F_de_tramos

-  INICIO DE CAMINO
-  INICIO DE TRAMO
-  Senalización
-  Puntos Singulares



Diputación de Córdoba
Delegación de Infraestructuras Rurales



INVENTARIO MUNICIPAL DE CAMINOS RURALES

ILTMO. AYUNTAMIENTO DE BELALCÁZAR (Córdoba)

SEÑALIZACIÓN

Identificador	Tipo	Código	Denominación	Estado	Coordenada X	Coordenada Y
---------------	------	--------	--------------	--------	--------------	--------------

CÓDIGO INV.	DENOMINACIÓN DEL CAMINO
86	Camino 13

REPORTAJE FOTOGRÁFICO

	X	Y
● Punto Inicial	318172,49	4272963,41

	X	Y
● Punto Final	318509,93	4273255,56



Inicio de tramo: 86_Tramo 1

(86 → Camino 13)



PK: 0

Coordenadas → X: 318172.49; Y: 4272963.41



Inicio de tramo: 86_tramo 2

(86 → Camino 13)



PK: 422.97

Coordenadas → X: 318512.27; Y: 4273152.56





PS16: OTRO → (Portón)


(86 - Camino 13)



. · ||| (.)

Coordenadas → X: 318513.2 ; Y: 4273124.47 · ||| Estado: BUENO

Observaciones: Se encuentra abierto.





CÓDIGO INV.	DENOMINACIÓN DEL CAMINO
87	Camino 14

NOMBRE POPULAR U OTROS NOMBRES

TITULARIDAD	OTRAS TITULARIDADES
Ayuntamiento de Belalcázar	

USO PRINCIPAL	USO SECUNDARIO
AGROGANADERO	

PARAJES O PARTIDOS RURALES QUE ATRAVIESA
NULL

TRAMIFICACIÓN			
PK Inicial	PK Final	Denominación del Tramo	Referencia Catastral
0	1028,16	87_Tramo único	0

DESCRIPCIÓN
NULL



LONGITUD TOTAL (m)	1028	
ANCH. MEDIA FÍSICA (m)	4	
SUPERFICIE TOTAL (m²)	4030.67	
COORDENADAS ETRS89.UTM-30N		
inicio_o_fin	X	Y
● Punto Inicial	320810,01	4272698,26
● Punto Final	321614,51	4273218,44

OBSERVACIONES
NULL



INVENTARIO MUNICIPAL DE CAMINOS RURALES
 ILTMO. AYUNTAMIENTO DE BELALCÁZAR (Córdoba)

FICHA TÉCNICA

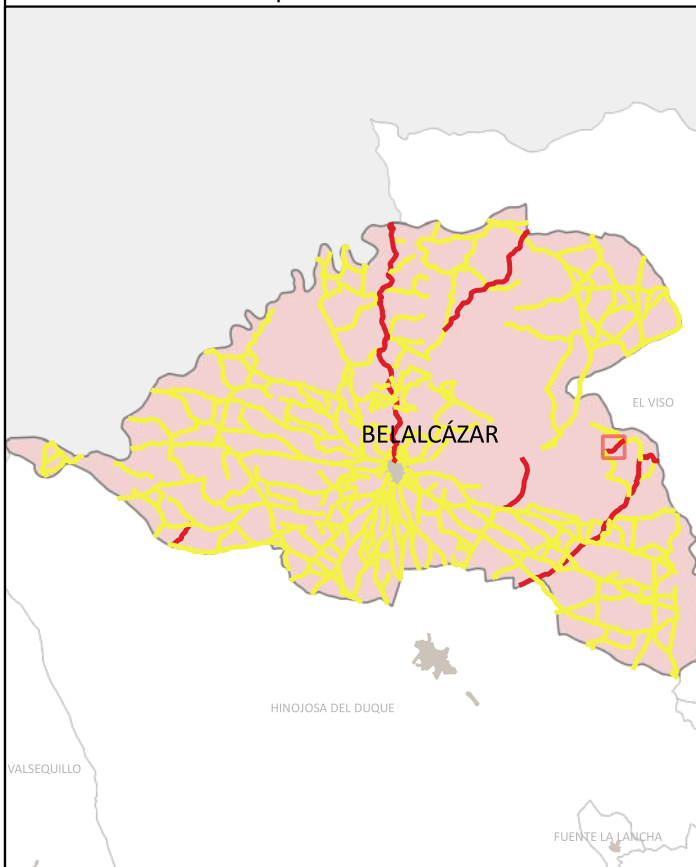
Camino 14

NÚMERO DE INVENTARIO
87


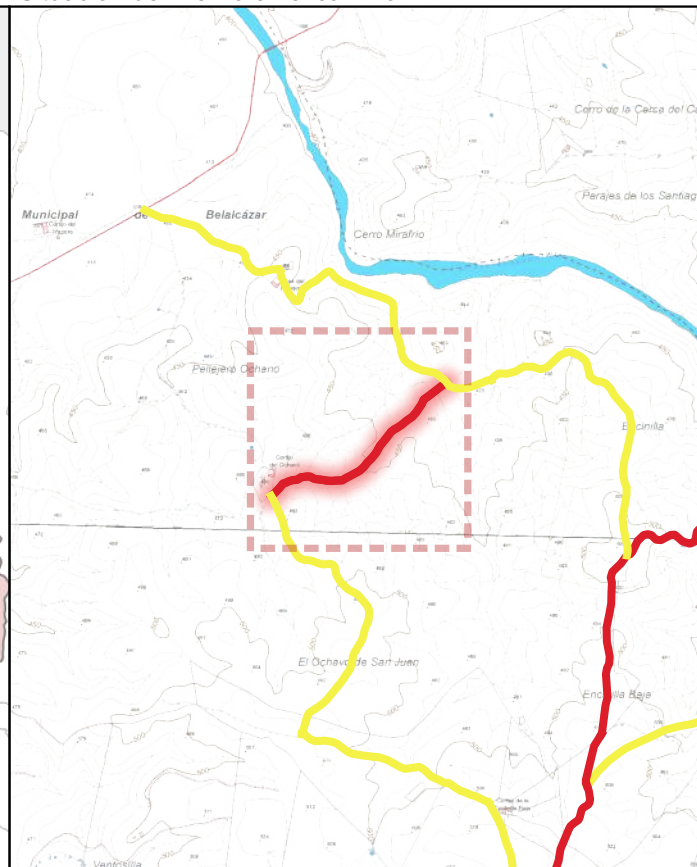
DATOS GENERALES DEL CAMINO
 febrero 2023



Ubicación en el Municipio



Situación del Tramo en el camino



CÓDIGO INV.	DENOMINACIÓN DEL CAMINO	TRAMO
87	Camino 14	87_Tramo único

TITULARIDAD	Ayuntamiento de Belalcázar
-------------	----------------------------

COTITULARIDAD	:	OCUPACIÓN	Usurpado
---------------	---	-----------	----------

REFERENCIA CATASTRAL	0	VÍA CON LA QUE COINCIDE	
----------------------	---	-------------------------	--

PARAJE	
--------	--

OBSERVACIONES	NULL
---------------	------

LONGITUD DEL TRAMO (m)	1028.16
------------------------	---------

PENDIENTE DEL TRAMO (%)	-5.27
-------------------------	-------

ANCHURA DEL TRAMO (m)	0
-----------------------	---

TRAMO : COORDENADAS ETRS89.UTM-30N				
P.K.	X	Y	Cota	

● Inicio	0	320810,01	4272698,26	488,33
● Final	1028.16	321614,51	4273218,44	434,17

TIPO DE TRANSITABILIDAD	PE : PEATONES
-------------------------	---------------

TIPO DE PAVIMENTACIÓN	TI : TERRENO NATURAL
-----------------------	----------------------

ESTADO DEL FIRME	ESTADO DE LA SEÑALIZACIÓN
N : NO EXISTE	N : NO EXISTE

ESTADO DRENAJE TRANSVERSAL	ESTADO DRENAJE LONGITUDINAL
N : NO EXISTE	N : NO EXISTE

ESTADO DRENAJE TRANSVERSAL	ESTADO DRENAJE LONGITUDINAL
N : NO EXISTE	N : NO EXISTE



INVENTARIO MUNICIPAL DE CAMINOS RURALES
 ILTMO. AYUNTAMIENTO DE BELALCÁZAR
 (Córdoba)

FICHA TÉCNICA

Camino 14

NÚMERO DE INVENTARIO


87

87_Tramo único



febrero 2023

CÓDIGO INV.	DENOMINACIÓN DEL CAMINO
87	Camino 14







 Eje de Camino

PK Eje Camino

-  FINAL DEL CAMINO
-  INICIO DEL CAMINO

Puntos_I-F_de_tramos

-  INICIO DE CAMINO
-  INICIO DE TRAMO
-  Senalización
-  Puntos Singulares



Diputación de Córdoba
Delegación de Infraestructuras Rurales



**INVENTARIO MUNICIPAL
DE CAMINOS RURALES**

ILTMO. AYUNTAMIENTO DE
BELALCÁZAR
(Córdoba)

SEÑALIZACIÓN

Identificador	Tipo	Código	Denominación	Estado	Coordenada X	Coordenada Y
---------------	------	--------	--------------	--------	--------------	--------------

CÓDIGO INV.	DENOMINACIÓN DEL CAMINO
87	Camino 14

REPORTAJE FOTOGRÁFICO


	X	Y
● Punto Inicial	320810,01	4272698,26

	X	Y
● Punto Final	321614,51	4273218,44



Inicio de tramo: 87_Tramo nico

(87 → Camino 14)



PK: 0

Coordenadas → X: 320810.01; Y: 4272698.26





CÓDIGO INV.	DENOMINACIÓN DEL CAMINO
88	Camino 15

NOMBRE POPULAR U OTROS NOMBRES

TITULARIDAD	OTRAS TITULARIDADES
Ayuntamiento de Belalcázar	

USO PRINCIPAL	USO SECUNDARIO
AGROGANADERO	

PARAJES O PARTIDOS RURALES QUE ATRAVIESA
NULL

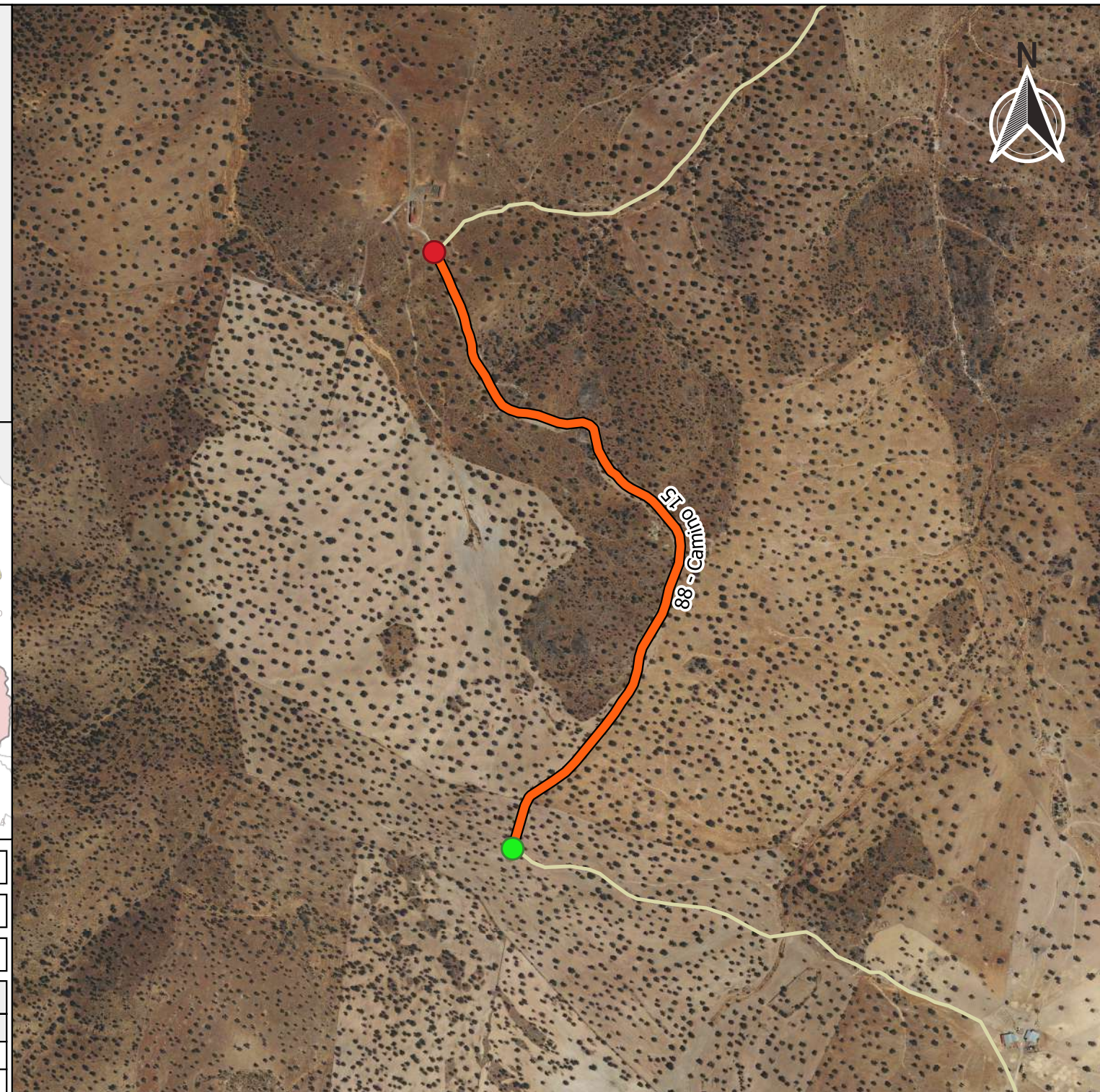
TRAMIFICACIÓN			
PK Inicial	PK Final	Denominación del Tramo	Referencia Catastral
0	1423,41	88_Tramo único	14008A01509017

DESCRIPCIÓN
NULL



LONGITUD TOTAL (m)	1423	
ANCH. MEDIA FÍSICA (m)	4	
SUPERFICIE TOTAL (m ²)	5827.88	
COORDENADAS ETRS89.UTM-30N		
inicio_o_fin	X	Y
● Punto Inicial	320950,71	4271605,64
● Punto Final	320806,96	4272699,47

OBSERVACIONES
NULL



INVENTARIO MUNICIPAL DE CAMINOS RURALES
 ILTMO. AYUNTAMIENTO DE BELALCÁZAR (Córdoba)

FICHA TÉCNICA

Camino 15

NÚMERO DE INVENTARIO
88

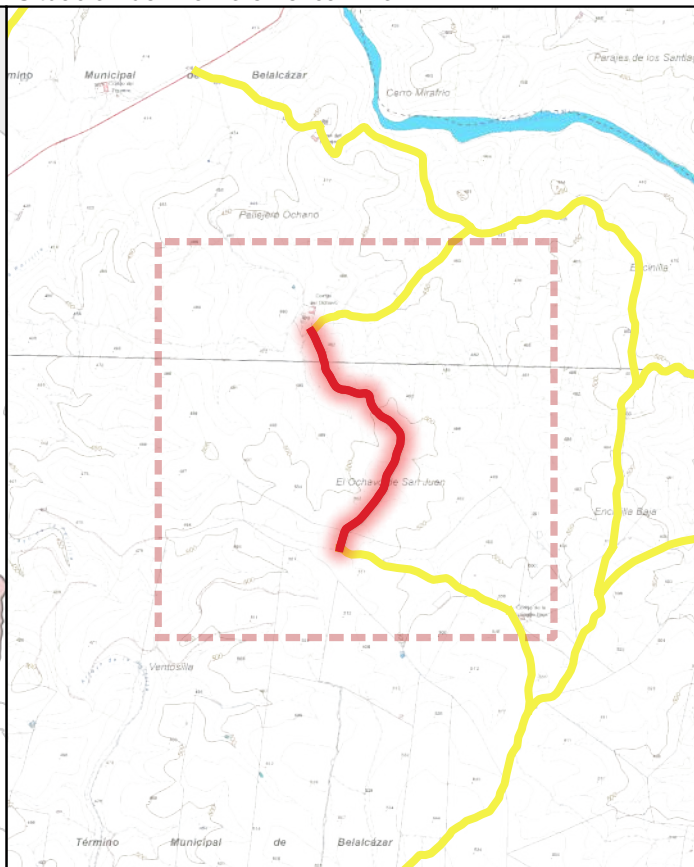
DATOS GENERALES DEL CAMINO
febrero 2023



Ubicación en el Municipio



Situación del Tramo en el camino



CÓDIGO INV.	DENOMINACIÓN DEL CAMINO	TRAMO
88	Camino 15	88_Tramo único

TITULARIDAD	Ayuntamiento de Belalcázar
-------------	----------------------------

COTITULARIDAD	:	OCUPACIÓN	Usurpado.
---------------	---	-----------	-----------

REFERENCIA CATASTRAL	VÍA CON LA QUE COINCIDE
14008A01509017	

PARAJE

OBSERVACIONES
 Al encontrarse todos los accesos a este camino cortados o perdidos, no se ha podido acceder para comprobar el estado del mismo.

LONGITUD DEL TRAMO (m)	1423.41			
PENDIENTE DEL TRAMO (%)	-1.77			
ANCHURA DEL TRAMO (m)	0			
TRAMO : COORDENADAS ETRS89.UTM-30N				
	P.K.	X	Y	Cota
● Inicio	0	320950,71	4271605,64	513,48
● Final	1423.41	320806,96	4272699,47	488,33

TIPO DE TRANSITABILIDAD	
PE : PEATONES	
TIPO DE PAVIMENTACIÓN	
TI : TERRENO NATURAL	
ESTADO DEL FIRME	ESTADO DE LA SEÑALIZACIÓN
N : NO EXISTE	N : NO EXISTE
ESTADO DRENAJE TRANSVERSAL	ESTADO DRENAJE LONGITUDINAL
N : NO EXISTE	N : NO EXISTE




INVENTARIO MUNICIPAL DE CAMINOS RURALES
 ILTMO. AYUNTAMIENTO DE BELALCÁZAR (Córdoba)

FICHA TÉCNICA
Camino 15



NÚMERO DE INVENTARIO	88	88_Tramo único
		febrero 2023

CÓDIGO INV.	DENOMINACIÓN DEL CAMINO
88	Camino 15







 Eje de Camino

PK Eje Camino

-  FINAL DEL CAMINO
-  INICIO DEL CAMINO

Puntos_I-F_de_tramos

-  INICIO DE CAMINO
-  INICIO DE TRAMO
-  Senalización
-  Puntos Singulares



Diputación de Córdoba
Delegación de Infraestructuras Rurales



**INVENTARIO MUNICIPAL
DE CAMINOS RURALES**

ILTMO. AYUNTAMIENTO DE
BELALCÁZAR
(Córdoba)

SEÑALIZACIÓN

Identificador	Tipo	Código	Denominación	Estado	Coordenada X	Coordenada Y
---------------	------	--------	--------------	--------	--------------	--------------

CÓDIGO INV.	DENOMINACIÓN DEL CAMINO
88	Camino 15

REPORTAJE FOTOGRÁFICO


●		X	Y
	Punto Inicial	320950,71	4271605,64

●		X	Y
	Punto Final	320806,96	4272699,47




Inicio de tramo: 88_Tramo nico

(88 → Camino 15)



PK: 0

Coordenadas → X: 320950.71; Y: 4271605.64



CÓDIGO INV.	DENOMINACIÓN DEL CAMINO
89	Camino 16

NOMBRE POPULAR U OTROS NOMBRES

TITULARIDAD	OTRAS TITULARIDADES
Ayuntamiento de Belalcázar	

USO PRINCIPAL	USO SECUNDARIO
AGROGANADERO	

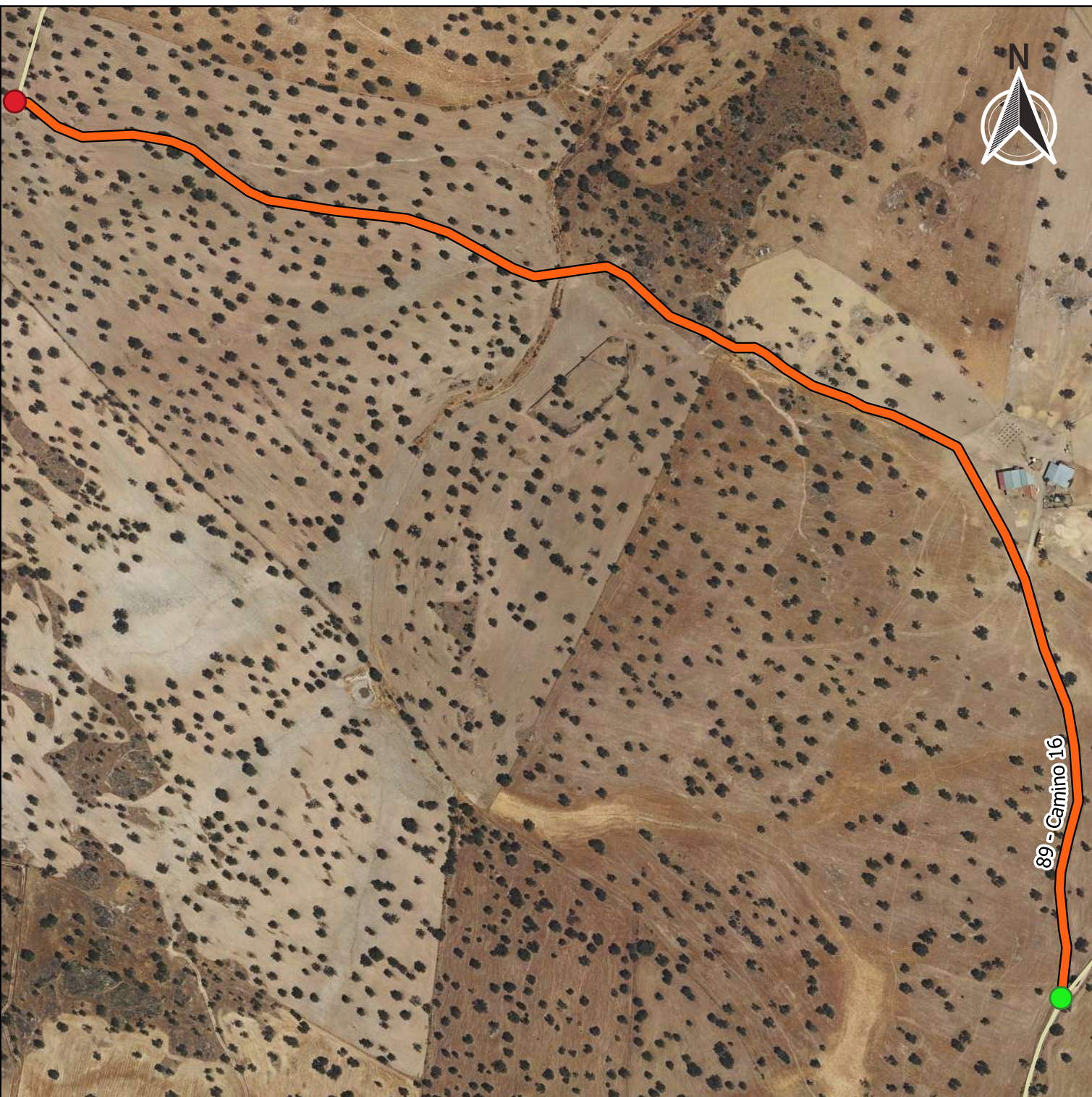
PARAJES O PARTIDOS RURALES QUE ATRAVIESA
NULL

TRAMIFICACIÓN			
PK Inicial	PK Final	Denominación del Tramo	Referencia Catastral
0	528,13	89_Tramo 1	14008A01509016
528,13	1474,85	89_tramo 2	14008A01509016

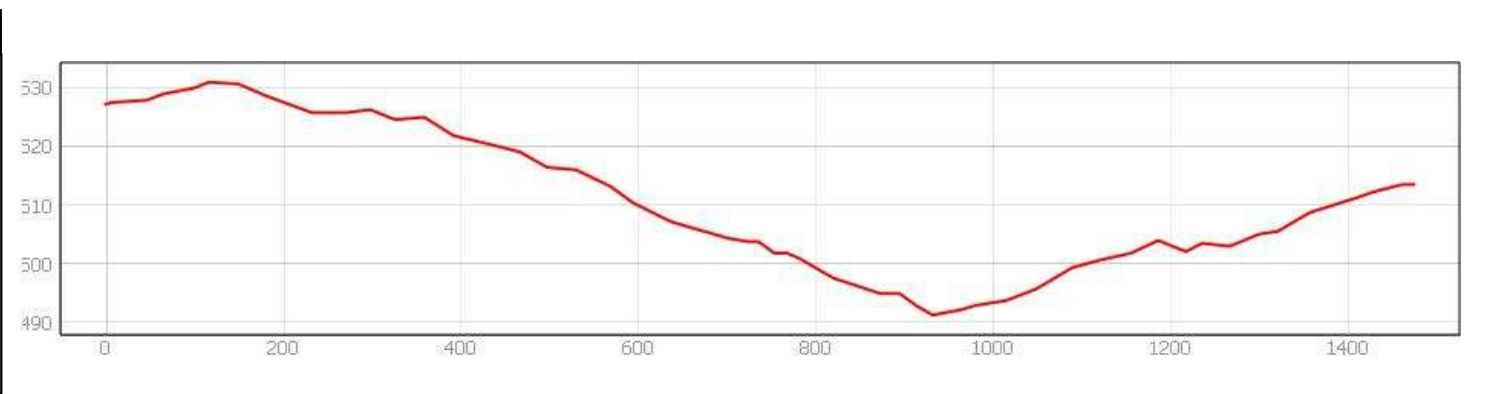
DESCRIPCIÓN	LONGITUD TOTAL (m)	1474
NULL	ANCH. MEDIA FÍSICA (m)	4
	SUPERFICIE TOTAL (m²)	5945.62

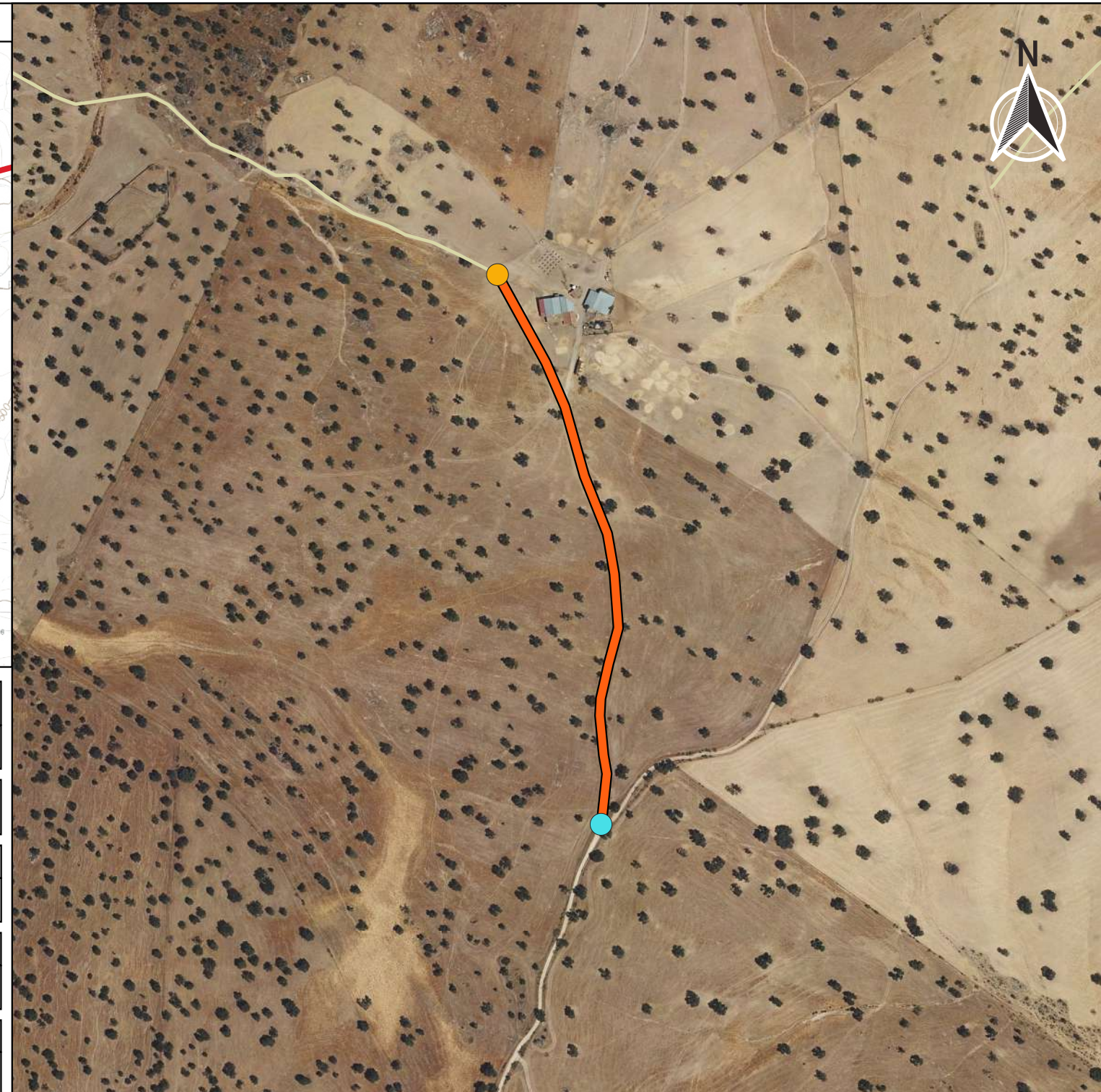
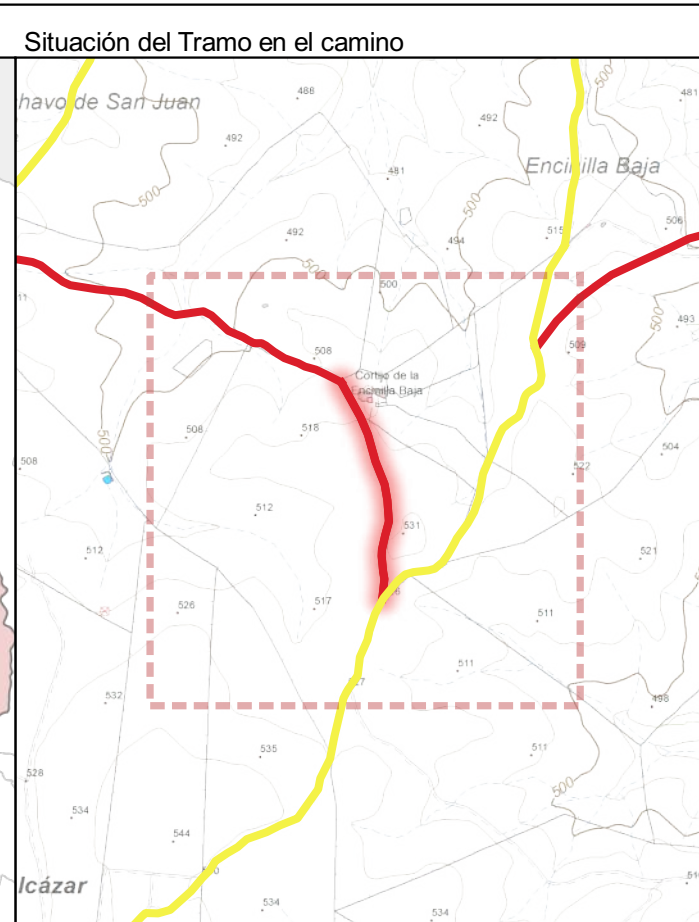


COORDENADAS ETRS89.UTM-30N		
inicio_o_fin	X	Y
● Punto Inicial	321904,28	4270784,66
● Punto Final	320948,08	4271603,9



OBSERVACIONES
NULL





CÓDIGO INV.	DENOMINACIÓN DEL CAMINO	TRAMO
89	Camino 16	89_Tramo 1

TITULARIDAD	Ayuntamiento de Belalcázar
-------------	----------------------------

COTITULARIDAD	:	OCUPACIÓN	
---------------	---	-----------	--

REFERENCIA CATASTRAL	VÍA CON LA QUE COINCIDE
14008A01509016	

PARAJE	
--------	--

OBSERVACIONES
En el inicio del tramo, hay un portón abierto.

LONGITUD DEL TRAMO (m)	528.13
------------------------	--------

PENDIENTE DEL TRAMO (%)	-2.11
-------------------------	-------

ANCHURA DEL TRAMO (m)	3
-----------------------	---

TRAMO : COORDENADAS ETRS89.UTM-30N				
------------------------------------	--	--	--	--

	P.K.	X	Y	Cota
● Inicio	0	321904,28	4270784,66	527,16
● Final	528.13	321809,41	4271287,88	516,01

TIPO DE TRANSITABILIDAD	MA : MAQUINARIA AGRÍCOLA
-------------------------	--------------------------

TIPO DE PAVIMENTACIÓN	TI : TERRENO NATURAL
-----------------------	----------------------

ESTADO DEL FIRME	R : REGULAR	ESTADO DE LA SEÑALIZACIÓN	N : NO EXISTE
------------------	-------------	---------------------------	---------------

ESTADO DRENAJE TRANSVERSAL	N : NO EXISTE	ESTADO DRENAJE LONGITUDINAL	N : NO EXISTE
----------------------------	---------------	-----------------------------	---------------

ESTADO DRENAJE TRANSVERSAL	N : NO EXISTE	ESTADO DRENAJE LONGITUDINAL	N : NO EXISTE
----------------------------	---------------	-----------------------------	---------------



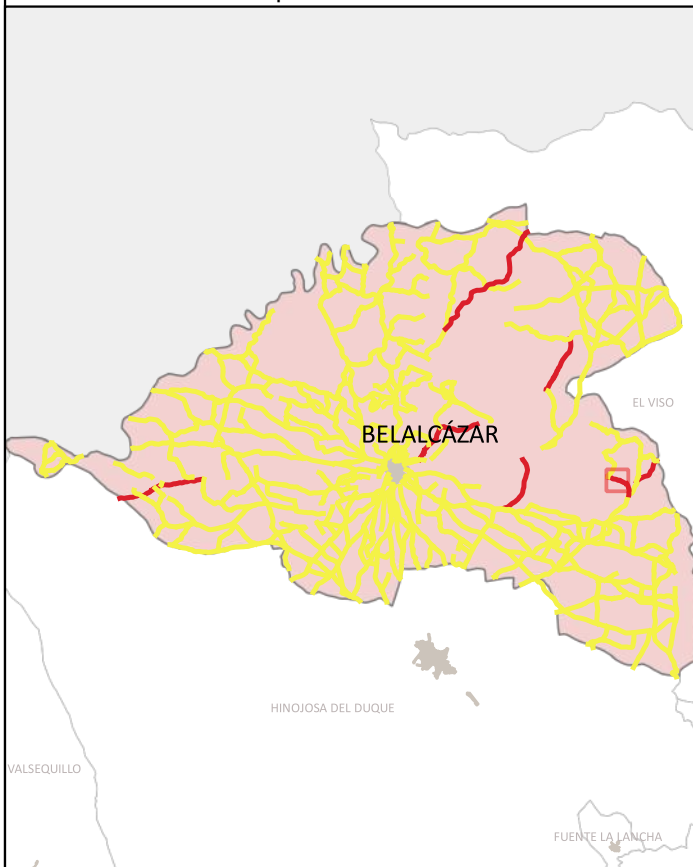
FICHA TÉCNICA

Camino 16

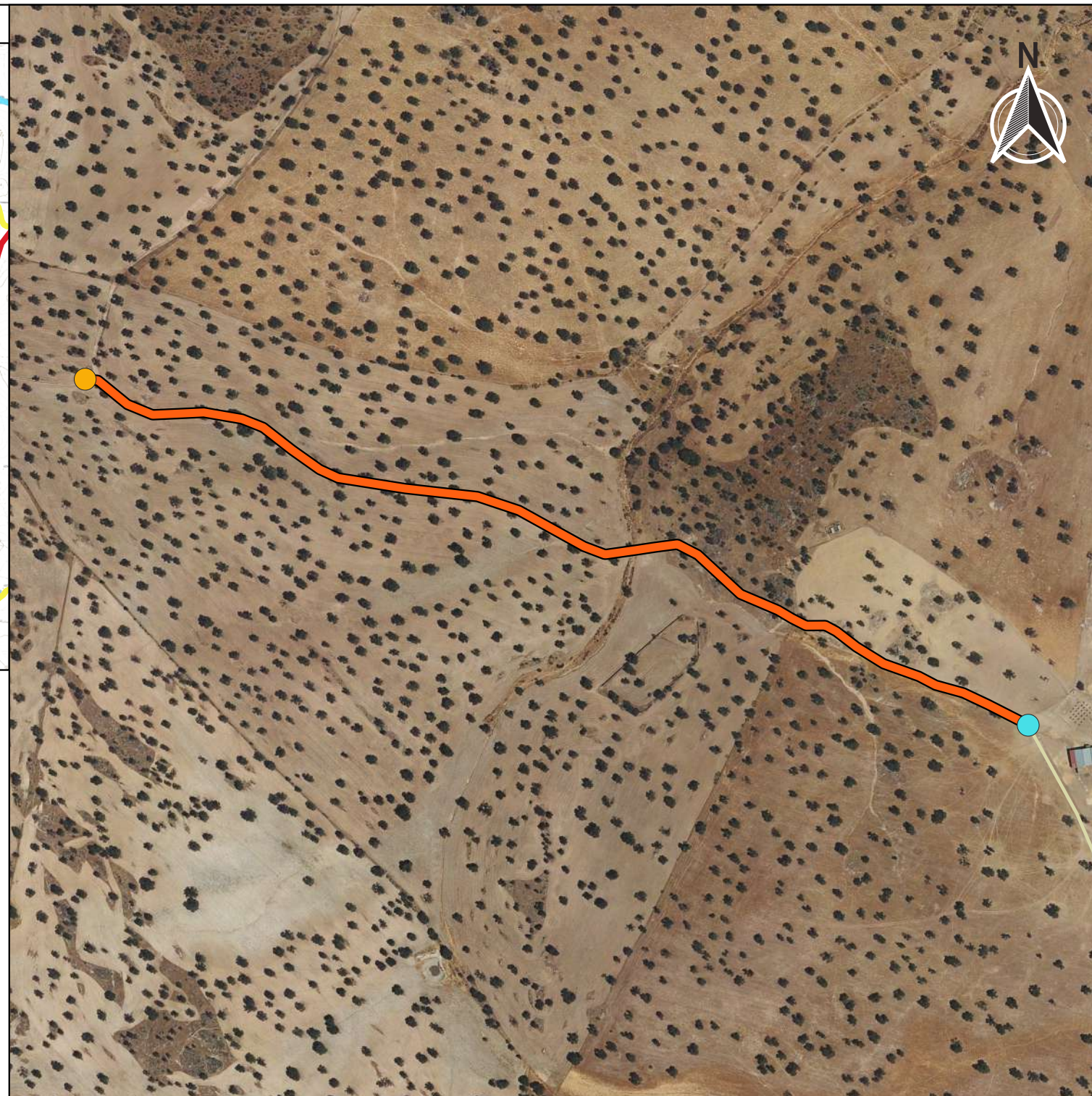
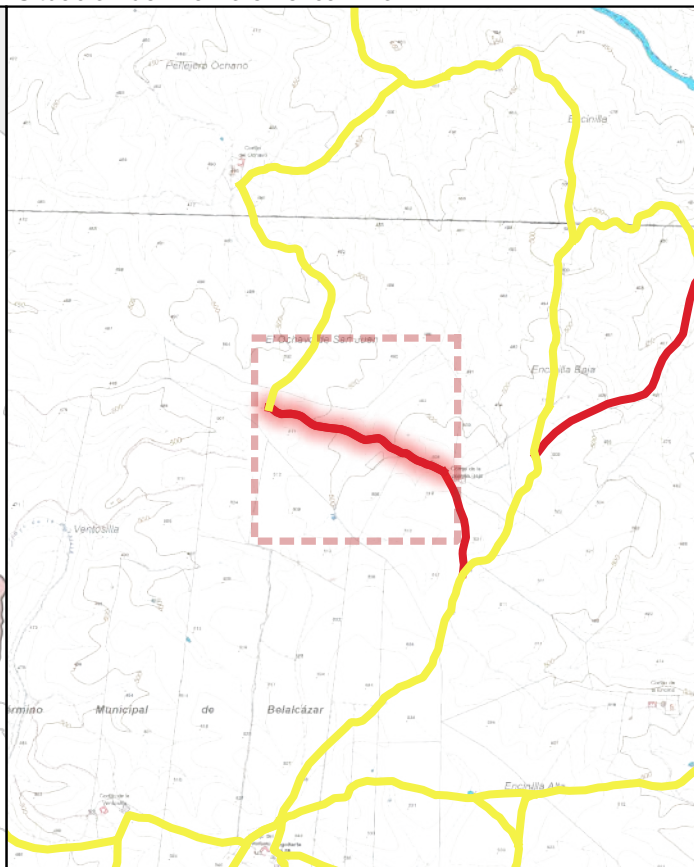
NÚMERO DE INVENTARIO	89	89_Tramo 1
		febrero 2023



Ubicación en el Municipio



Situación del Tramo en el camino



CÓDIGO INV.	DENOMINACIÓN DEL CAMINO	TRAMO
89	Camino 16	89_tramo 2

TITULARIDAD	Ayuntamiento de Belalcázar
-------------	----------------------------

COTITULARIDAD	:	OCUPACIÓN	Intransitable
---------------	---	-----------	---------------

REFERENCIA CATASTRAL	VÍA CON LA QUE COINCIDE
14008A01509016	

PARAJE	
--------	--

OBSERVACIONES	En el inicio del tramo, hay un portón abierto.
---------------	--

LONGITUD DEL TRAMO (m)	946.72
------------------------	--------

PENDIENTE DEL TRAMO (%)	-0.27
-------------------------	-------

ANCHURA DEL TRAMO (m)	0
-----------------------	---

TRAMO : COORDENADAS ETRS89.UTM-30N				
P.K.	X	Y	Cota	

● Inicio	1474.85	320948,08	4271603,9	513,48
● Final	528.13	321809,41	4271287,88	516,01

TIPO DE TRANSITABILIDAD	PE : PEATONES
-------------------------	---------------

TIPO DE PAVIMENTACIÓN	TI : TERRENO NATURAL
-----------------------	----------------------

ESTADO DEL FIRME	ESTADO DE LA SEÑALIZACIÓN
N : NO EXISTE	N : NO EXISTE

ESTADO DRENAJE TRANSVERSAL	ESTADO DRENAJE LONGITUDINAL
N : NO EXISTE	N : NO EXISTE



INVENTARIO MUNICIPAL DE CAMINOS RURALES
 ILTMO. AYUNTAMIENTO DE BELALCÁZAR
 (Córdoba)

FICHA TÉCNICA

Camino 16

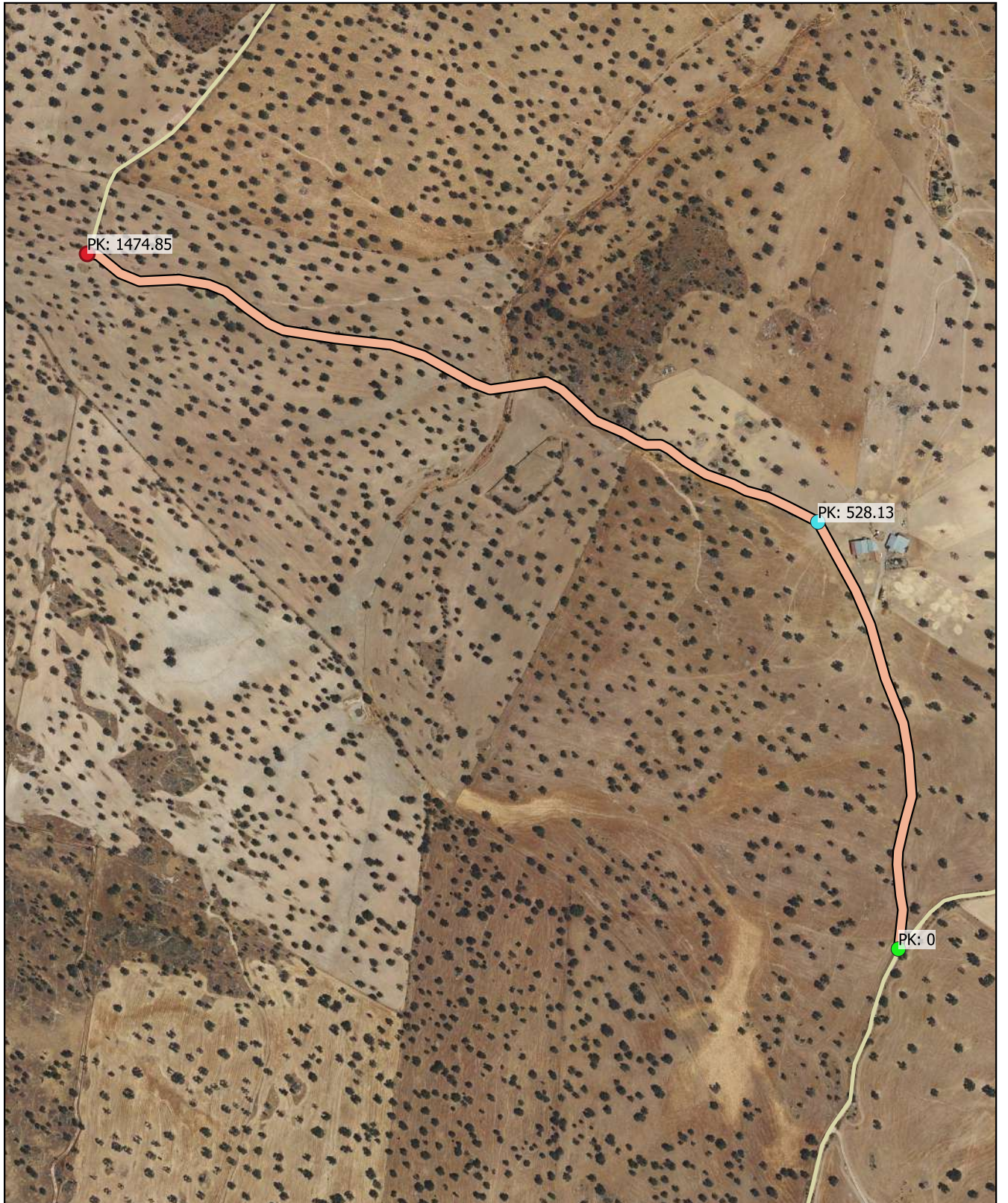
NÚMERO DE INVENTARIO


89

89_tramo 2



febrero 2023

CÓDIGO INV.	DENOMINACIÓN DEL CAMINO
89	Camino 16







 Eje de Camino

PK Eje Camino

-  FINAL DEL CAMINO
-  INICIO DEL CAMINO

Puntos_I-F_de_tramos

-  INICIO DE CAMINO
-  INICIO DE TRAMO
-  Senalización
-  Puntos Singulares



Diputación de Córdoba
Delegación de Infraestructuras Rurales



**INVENTARIO MUNICIPAL
DE CAMINOS RURALES**

ILTMO. AYUNTAMIENTO DE
BELALCÁZAR
(Córdoba)

SEÑALIZACIÓN

Identificador	Tipo	Código	Denominación	Estado	Coordenada X	Coordenada Y
---------------	------	--------	--------------	--------	--------------	--------------

CÓDIGO INV.	DENOMINACIÓN DEL CAMINO
89	Camino 16

REPORTAJE FOTOGRÁFICO

	X	Y
● Punto Inicial	321904,28	4270784,66

	X	Y
● Punto Final	320948,08	4271603,9



Inicio de tramo: 89_Tramo 1

(89 → Camino 16)



PK: 0

Coordenadas → X: 321904.28; Y: 4270784.66



Inicio de tramo: 89_tramo 2

(89 → Camino 16)



PK: 528.13

Coordenadas → X: 321809.41; Y: 4271287.88





CÓDIGO INV.	DENOMINACIÓN DEL CAMINO
90	Camino 17

NOMBRE POPULAR U OTROS NOMBRES

TITULARIDAD	OTRAS TITULARIDADES
Ayuntamiento de Belalcázar	

USO PRINCIPAL	USO SECUNDARIO
AGROGANADERO	

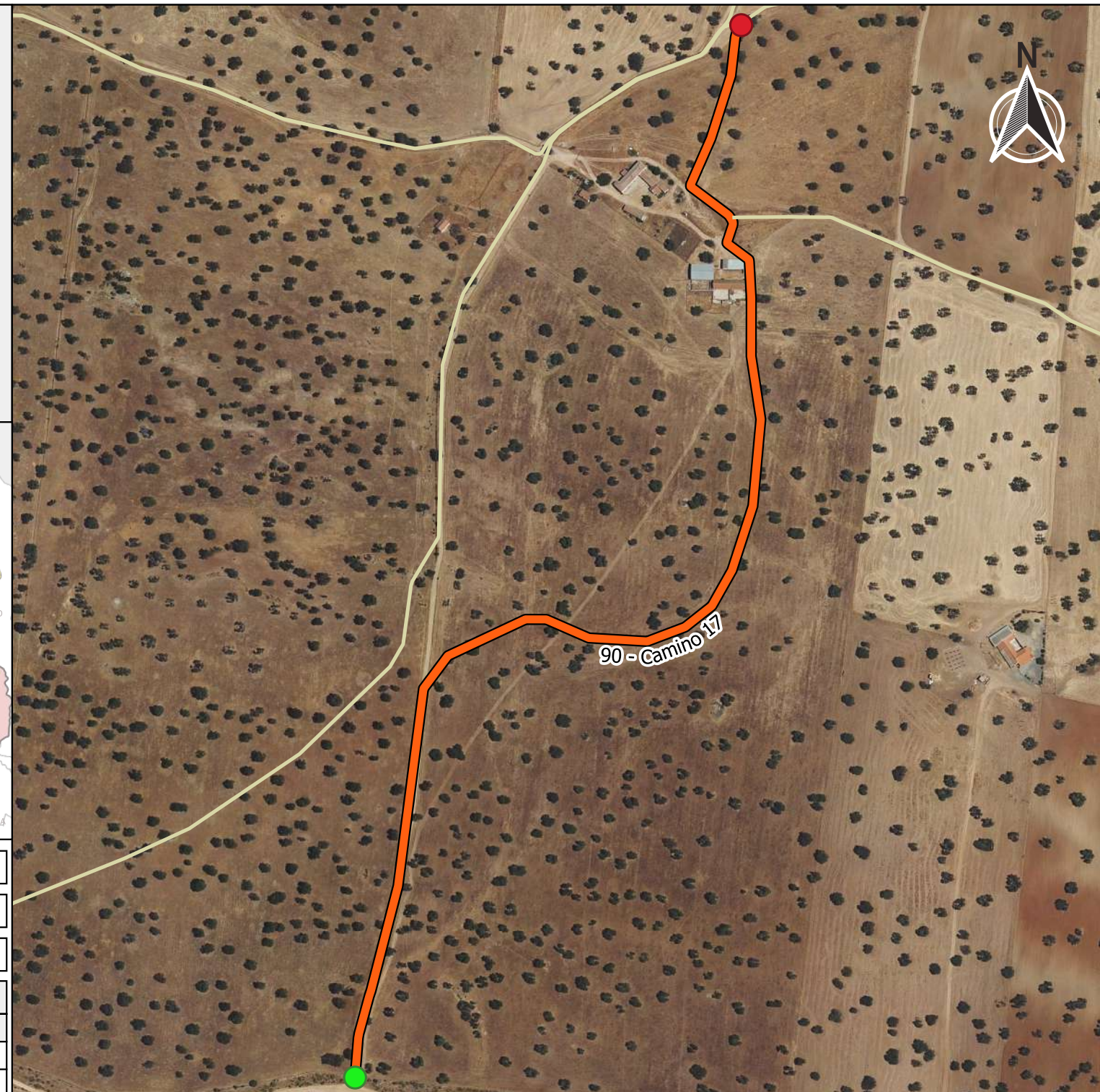
PARAJES O PARTIDOS RURALES QUE ATRAVIESA
NULL

TRAMIFICACIÓN			
PK Inicial	PK Final	Denominación del Tramo	Referencia Catastral
0	369,27	90_tramo 1	14008A01709003
369,27	1241,64	90_Tramo 2	14008A01709003

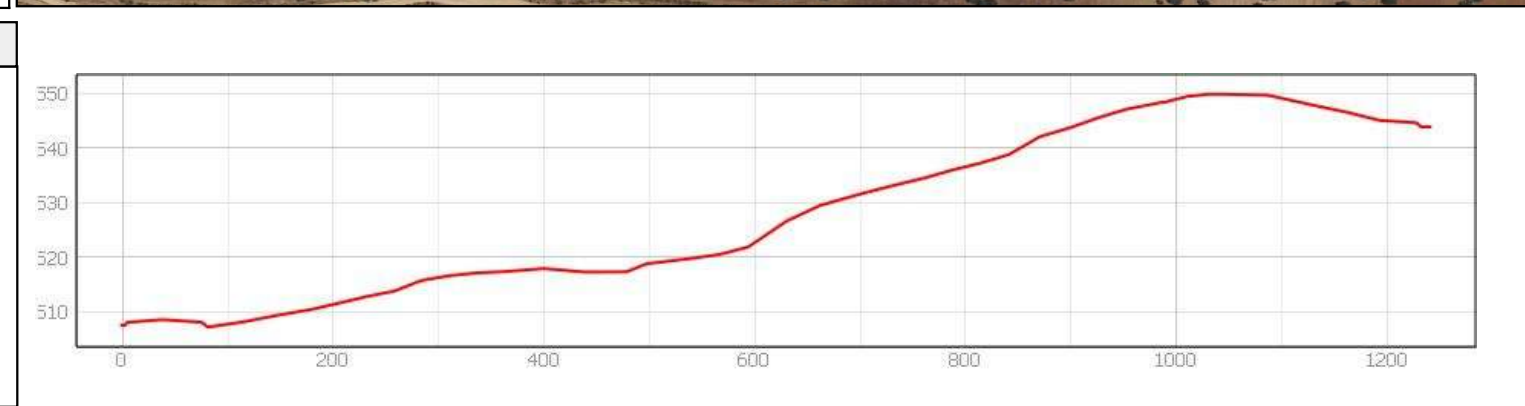
DESCRIPCIÓN
NULL



LONGITUD TOTAL (m)	1241	
ANCH. MEDIA FÍSICA (m)	4	
SUPERFICIE TOTAL (m²)	5356.27	
COORDENADAS ETRS89.UTM-30N		
inicio_o_fin	X	Y
● Punto Inicial	320664,73	4268608,56
● Punto Final	321018,79	4269573,34



OBSERVACIONES
NULL



INVENTARIO MUNICIPAL DE CAMINOS RURALES
 ILTMO. AYUNTAMIENTO DE BELALCÁZAR (Córdoba)

FICHA TÉCNICA

Camino 17

NÚMERO DE INVENTARIO
90


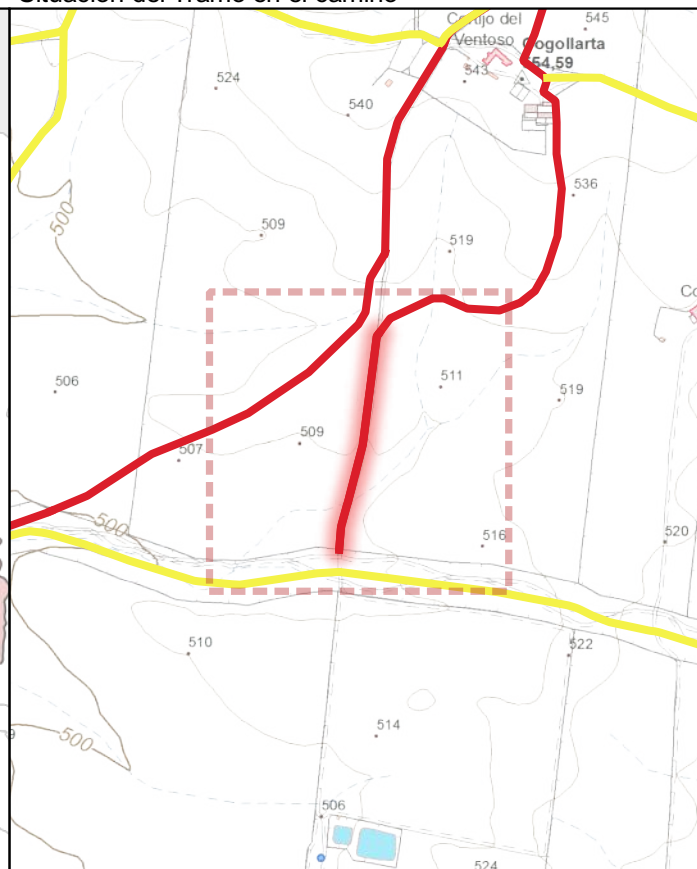
DATOS GENERALES DEL CAMINO
 febrero 2023



Ubicación en el Municipio



Situación del Tramo en el camino



CÓDIGO INV.	DENOMINACIÓN DEL CAMINO	TRAMO
90	Camino 17	90_tramo 1

TITULARIDAD	Ayuntamiento de Belalcázar
-------------	----------------------------

COTITULARIDAD	OCUPACIÓN
:	

REFERENCIA CATASTRAL	VÍA CON LA QUE COINCIDE
14008A01709003	

PARAJE

OBSERVACIONES
NULL

LONGITUD DEL TRAMO (m)	369.27
------------------------	--------

PENDIENTE DEL TRAMO (%)	2.66
-------------------------	------

ANCHURA DEL TRAMO (m)	7
-----------------------	---

TRAMO : COORDENADAS ETRS89.UTM-30N				
P.K.	X	Y	Cota	

● Inicio	0	320664,73	4268608,56	507,52
● Final	369.27	320731,25	4268970,23	517,34

TIPO DE TRANSITABILIDAD

MA : MAQUINARIA AGRÍCOLA

TIPO DE PAVIMENTACIÓN

TI : TERRENO NATURAL

ESTADO DEL FIRME	ESTADO DE LA SEÑALIZACIÓN
------------------	---------------------------

R : REGULAR	N : NO EXISTE
-------------	---------------

ESTADO DRENAJE TRANSVERSAL	ESTADO DRENAJE LONGITUDINAL
----------------------------	-----------------------------

N : NO EXISTE	N : NO EXISTE
---------------	---------------



INVENTARIO MUNICIPAL DE CAMINOS RURALES
 ILTMO. AYUNTAMIENTO DE BELALCÁZAR
 (Córdoba)

FICHA TÉCNICA

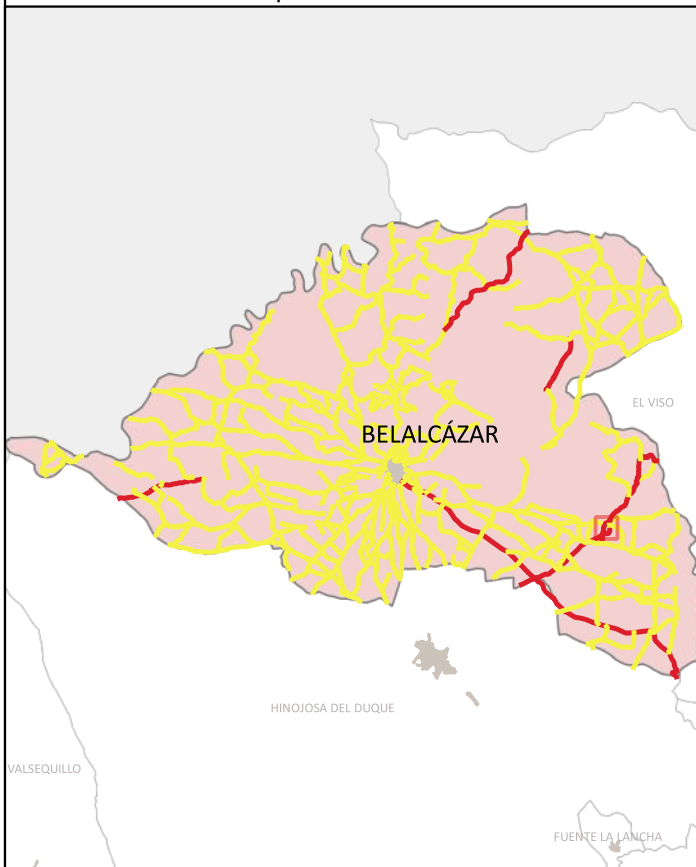
Camino 17

NÚMERO DE INVENTARIO
90

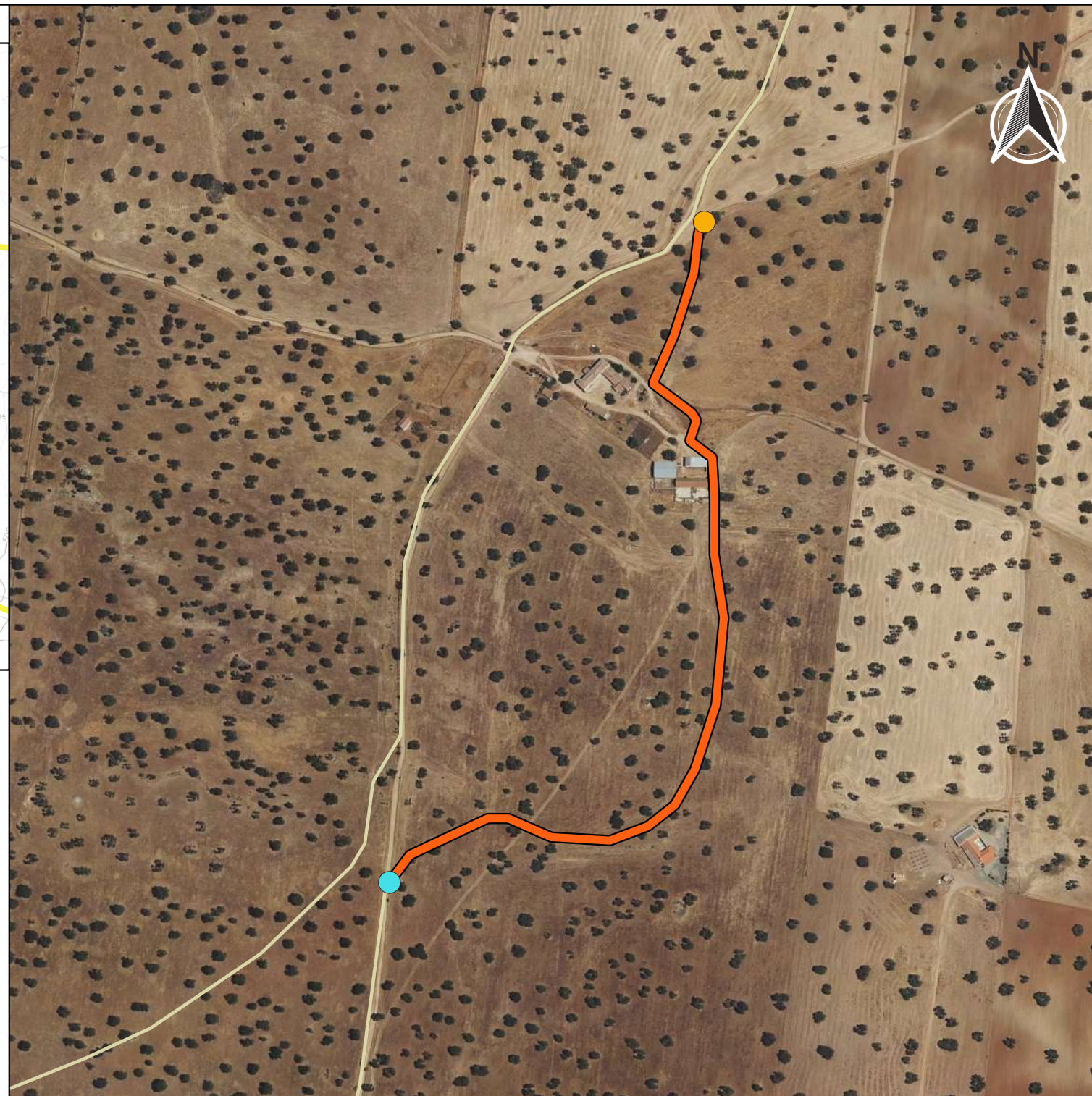
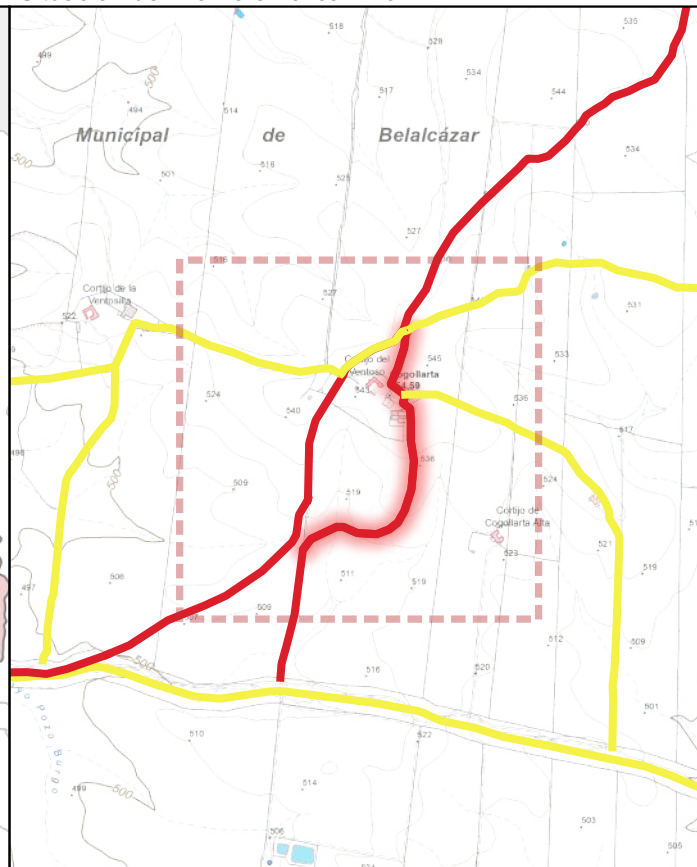
90_tramo 1
 febrero 2023



Ubicación en el Municipio



Situación del Tramo en el camino



CÓDIGO INV.	DENOMINACIÓN DEL CAMINO	TRAMO
90	Camino 17	90_Tramo 2

TITULARIDAD	Ayuntamiento de Belalcázar
-------------	----------------------------

COTITULARIDAD	:	OCUPACIÓN	Usurpado
---------------	---	-----------	----------

REFERENCIA CATASTRAL	VÍA CON LA QUE COINCIDE
14008A01709003	

PARAJE	
--------	--

OBSERVACIONES	NULL
---------------	------

LONGITUD DEL TRAMO (m)	872.37
------------------------	--------

PENDIENTE DEL TRAMO (%)	3.04
-------------------------	------

ANCHURA DEL TRAMO (m)	0
-----------------------	---

TRAMO : COORDENADAS ETRS89.UTM-30N				
P.K.	X	Y	Cota	
● Inicio	369.27	320731,25	4268970,23	517,34
● Final	1241.64	321018,79	4269573,34	543,82

TIPO DE TRANSITABILIDAD	PE : PEATONES
-------------------------	---------------

TIPO DE PAVIMENTACIÓN	TI : TERRENO NATURAL
-----------------------	----------------------

ESTADO DEL FIRME	ESTADO DE LA SEÑALIZACIÓN
N : NO EXISTE	N : NO EXISTE

ESTADO DRENAJE TRANSVERSAL	ESTADO DRENAJE LONGITUDINAL
N : NO EXISTE	N : NO EXISTE



INVENTARIO MUNICIPAL DE CAMINOS RURALES
 ILTMO. AYUNTAMIENTO DE BELALCÁZAR
 (Córdoba)

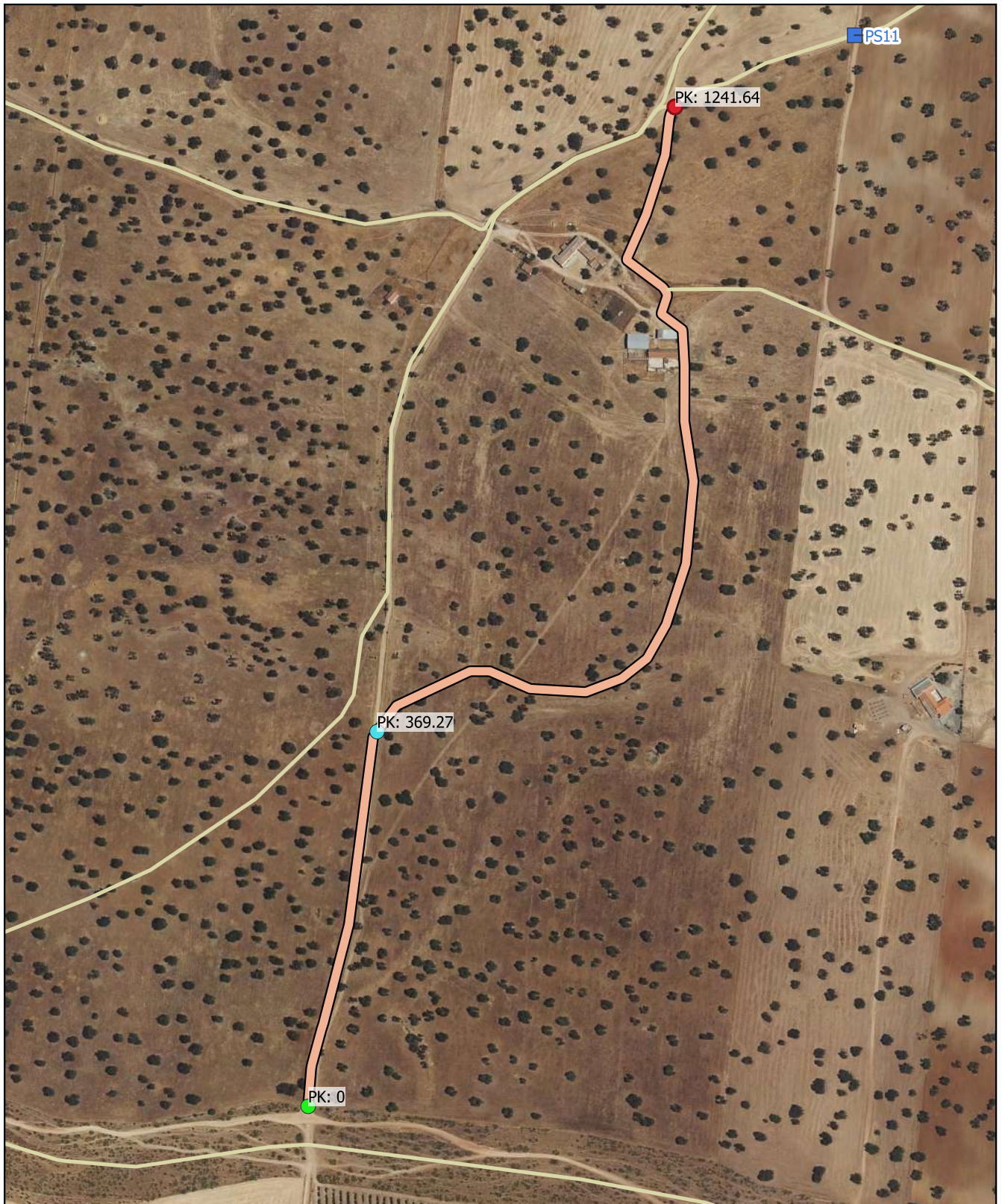
FICHA TÉCNICA


Camino 17

NÚMERO DE INVENTARIO
90



90_Tramo 2
 febrero 2023

CÓDIGO INV.	DENOMINACIÓN DEL CAMINO
90	Camino 17







 Eje de Camino

PK Eje Camino

-  FINAL DEL CAMINO
-  INICIO DEL CAMINO

Puntos_I-F_de_tramos

-  INICIO DE CAMINO
-  INICIO DE TRAMO
-  Senalización
-  Puntos Singulares



Diputación de Córdoba
Delegación de Infraestructuras Rurales



INVENTARIO MUNICIPAL DE CAMINOS RURALES

ILTMO. AYUNTAMIENTO DE
BELALCÁZAR
(Córdoba)

SEÑALIZACIÓN

Identificador	Tipo	Código	Denominación	Estado	Coordenada X	Coordenada Y
---------------	------	--------	--------------	--------	--------------	--------------

CÓDIGO INV.	DENOMINACIÓN DEL CAMINO
90	Camino 17

REPORTAJE FOTOGRÁFICO

	X	Y
● Punto Inicial	320664,73	4268608,56

	X	Y
● Punto Final	321018,79	4269573,34




Inicio de tramo: 90_tramo 1

(90 → Camino 17)



PK: 0

Coordenadas → X: 320664.73; Y: 4268608.56




Inicio de tramo: 90_Tramo 2

(90 → Camino 17)



PK: 369.27

Coordenadas → X: 320731.25; Y: 4268970.23



CÓDIGO INV.	DENOMINACIÓN DEL CAMINO
91	Camino 18

NOMBRE POPULAR U OTROS NOMBRES

TITULARIDAD	OTRAS TITULARIDADES
Ayuntamiento de Belalcázar	

USO PRINCIPAL	USO SECUNDARIO
AGROGANADERO	

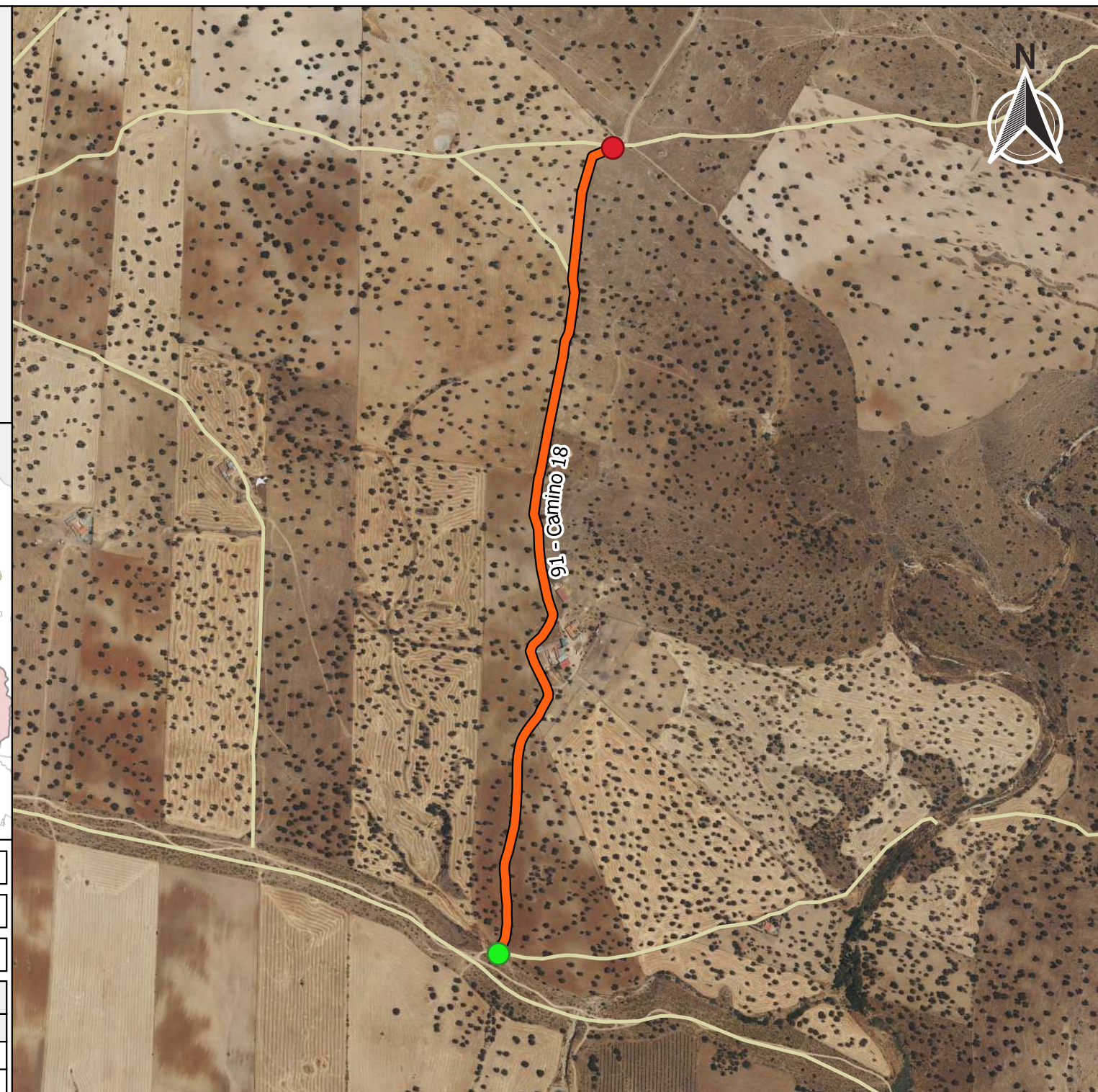
PARAJES O PARTIDOS RURALES QUE ATRAVIESA
NULL

TRAMIFICACIÓN			
PK Inicial	PK Final	Denominación del Tramo	Referencia Catastral
0	1298,56	91_tramo 1	14008A01709012
1298,56	1561,89	91_tramo 2	14008A01709012

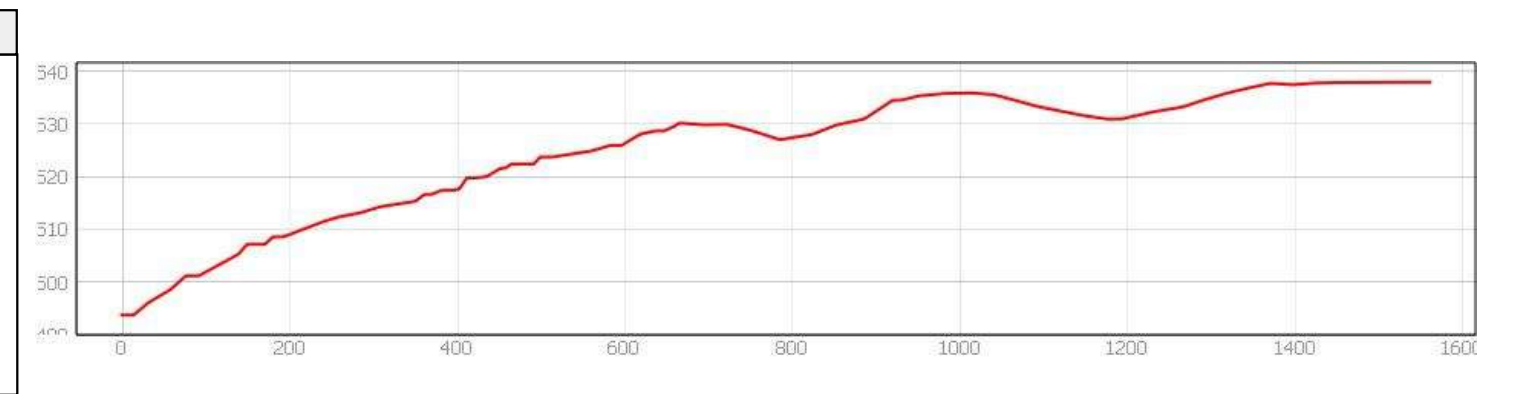
DESCRIPCIÓN
NULL



LONGITUD TOTAL (m)	1561	
ANCH. MEDIA FÍSICA (m)	4	
SUPERFICIE TOTAL (m²)	6333.75	
COORDENADAS ETRS89.UTM-30N		
inicio_o_fin	X	Y
● Punto Inicial	322040,95	4268216,48
● Punto Final	322250,99	4269696,22



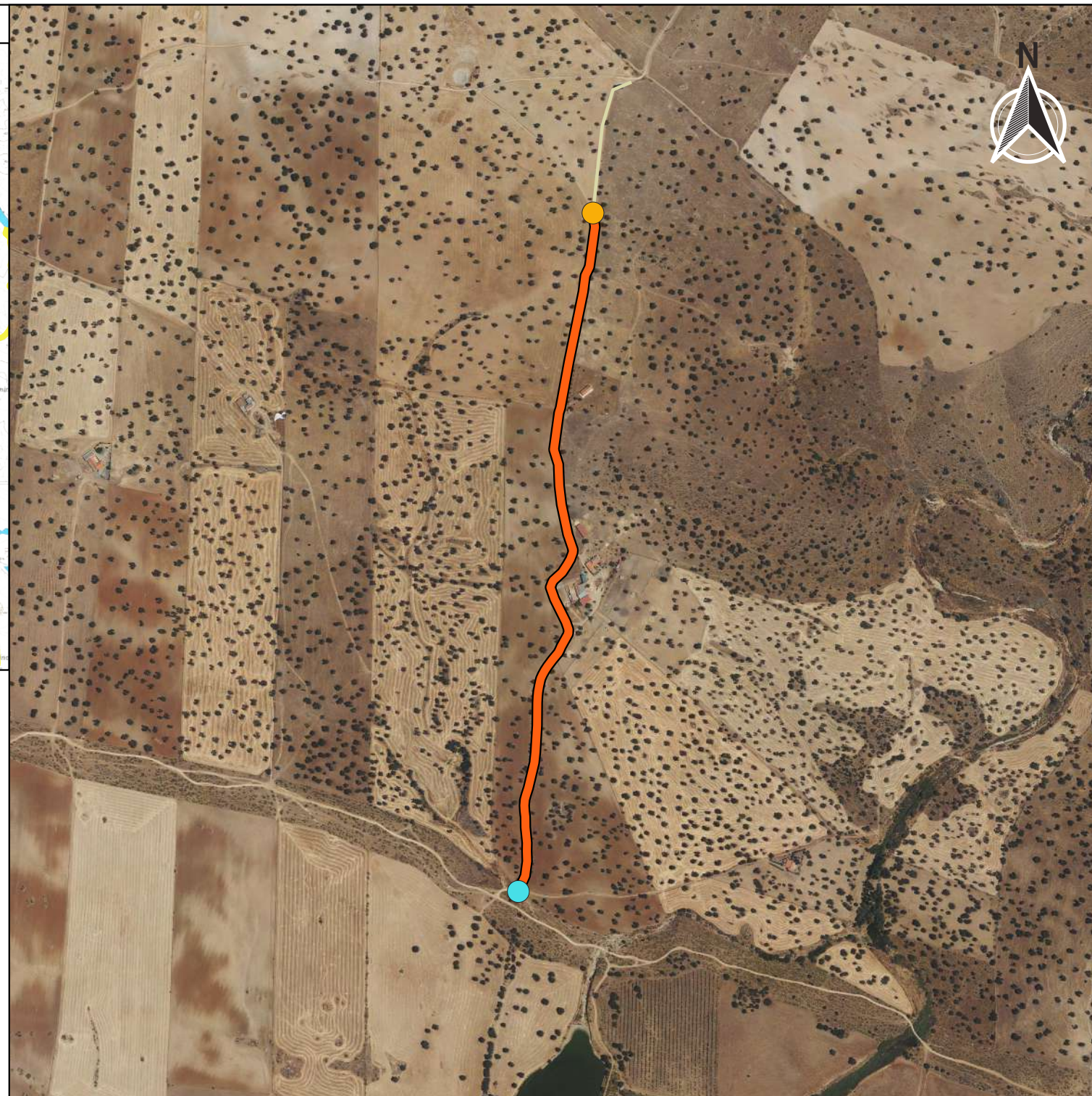
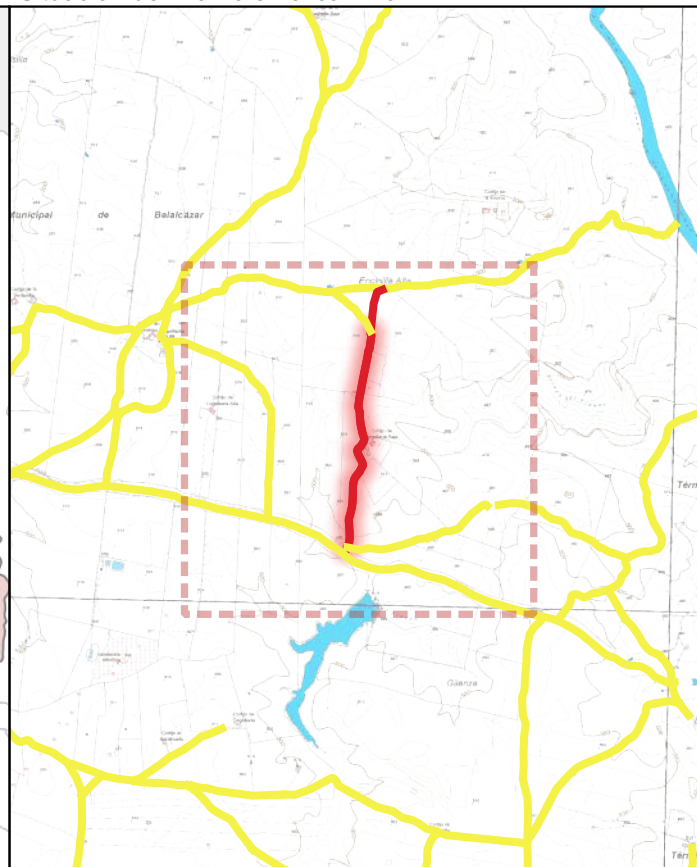
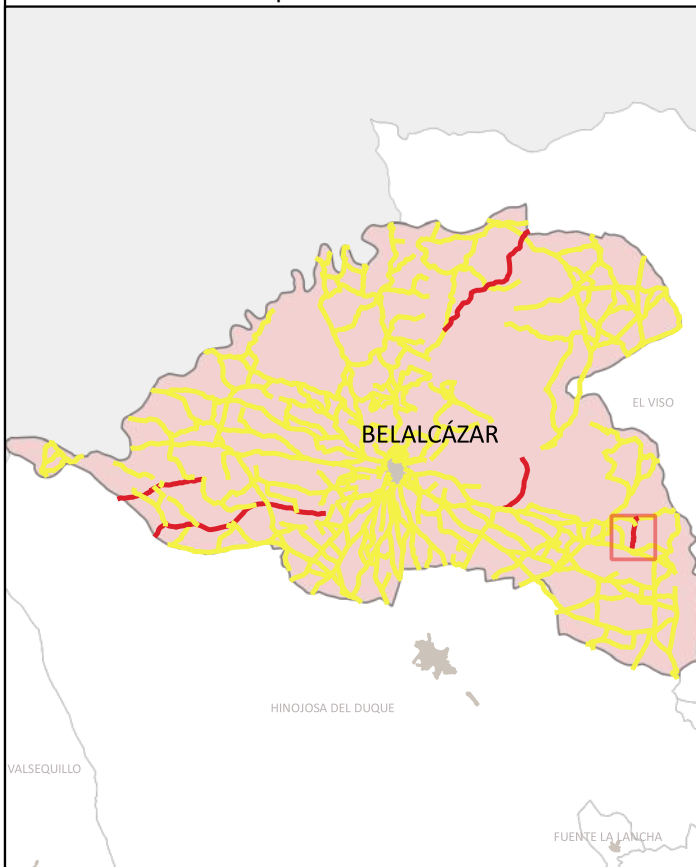
OBSERVACIONES
NULL





Ubicación en el Municipio

Situación del Tramo en el camino



CÓDIGO INV.	DENOMINACIÓN DEL CAMINO	TRAMO
91	Camino 18	91_tramo 1

TITULARIDAD	Ayuntamiento de Belalcázar
-------------	----------------------------

COTITULARIDAD	:	OCUPACIÓN	
---------------	---	-----------	--

REFERENCIA CATASTRAL	VÍA CON LA QUE COINCIDE
14008A01709012	

PARAJE	
--------	--

OBSERVACIONES
El inicio del tramo hay unos portones que están abiertos.

LONGITUD DEL TRAMO (m)	1298.56
------------------------	---------

PENDIENTE DEL TRAMO (%)	3.15
-------------------------	------

ANCHURA DEL TRAMO (m)	4.5
-----------------------	-----

TRAMO : COORDENADAS ETRS89.UTM-30N				
P.K.	X	Y	Cota	

● Inicio	0	322040,95	4268216,48	493,69
● Final	1298.56	322177,35	4269455,94	534,57

TIPO DE TRANSITABILIDAD

MA : MAQUINARIA AGRÍCOLA

TIPO DE PAVIMENTACIÓN

TI : TERRENO NATURAL

ESTADO DEL FIRME	ESTADO DE LA SEÑALIZACIÓN
------------------	---------------------------

R : REGULAR	N : NO EXISTE
-------------	---------------

ESTADO DRENAJE TRANSVERSAL	ESTADO DRENAJE LONGITUDINAL
----------------------------	-----------------------------

N : NO EXISTE	N : NO EXISTE
---------------	---------------



INVENTARIO MUNICIPAL DE CAMINOS RURALES
 ILTMO. AYUNTAMIENTO DE BELALCÁZAR
 (Córdoba)

FICHA TÉCNICA

Camino 18

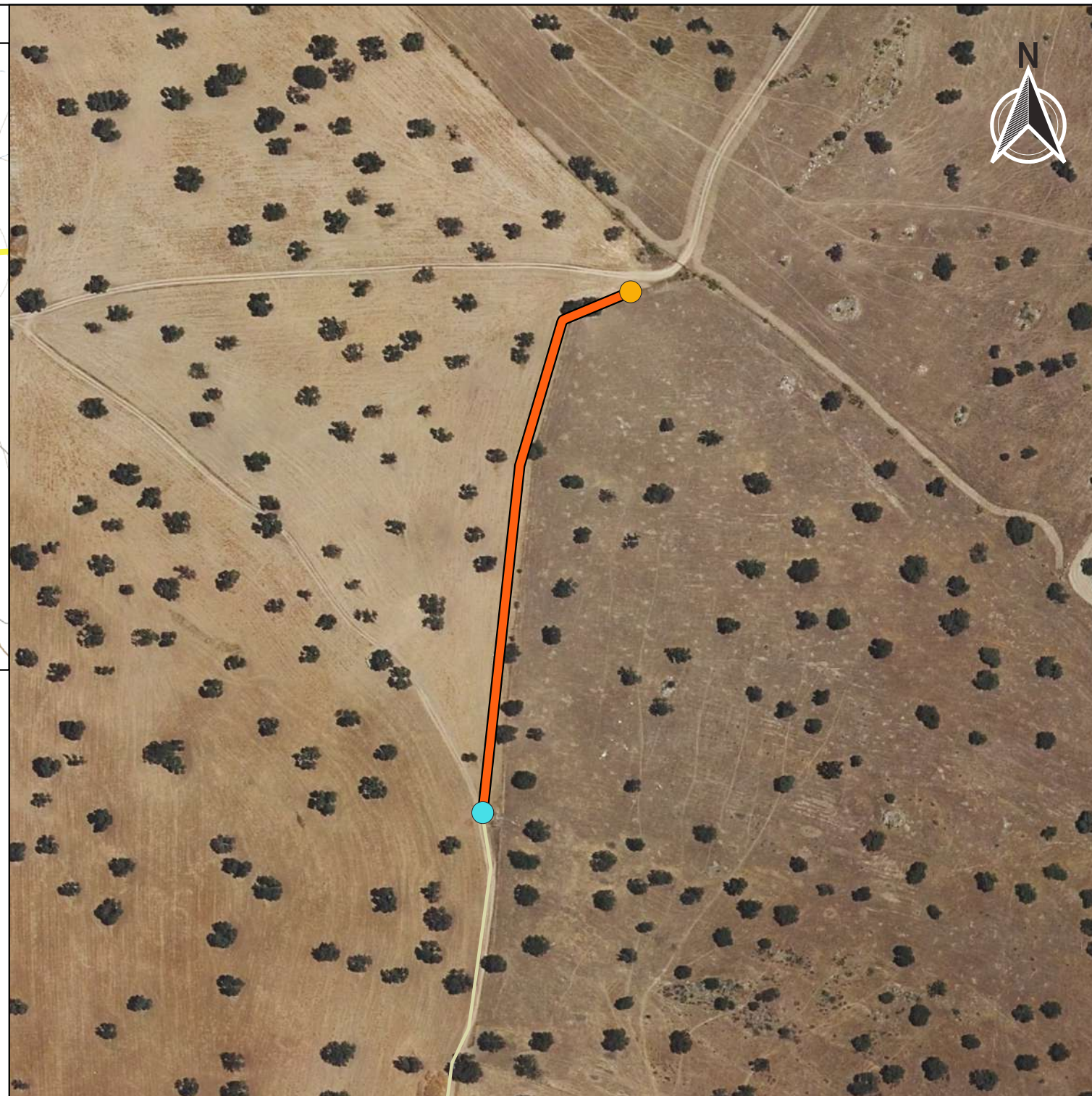
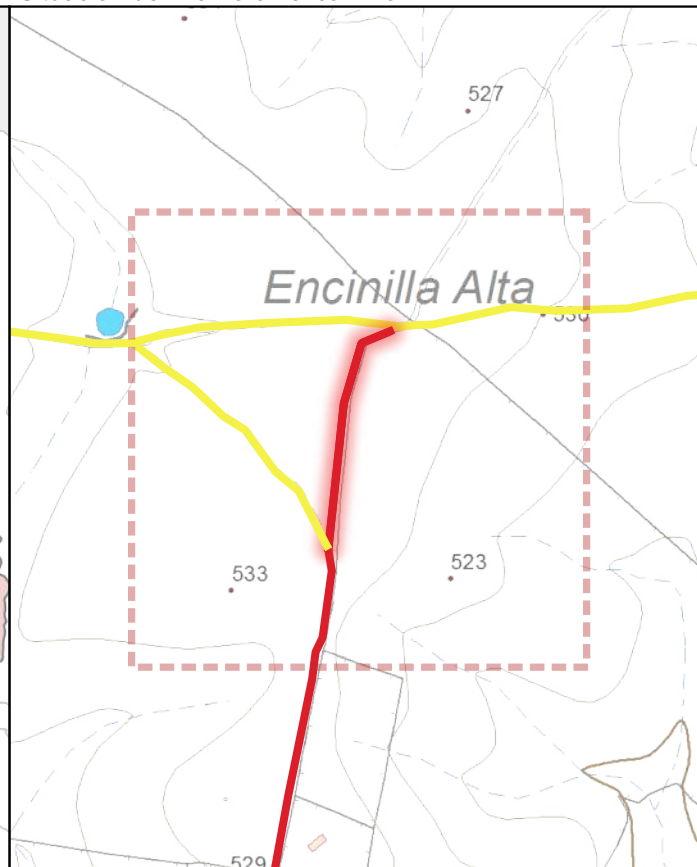
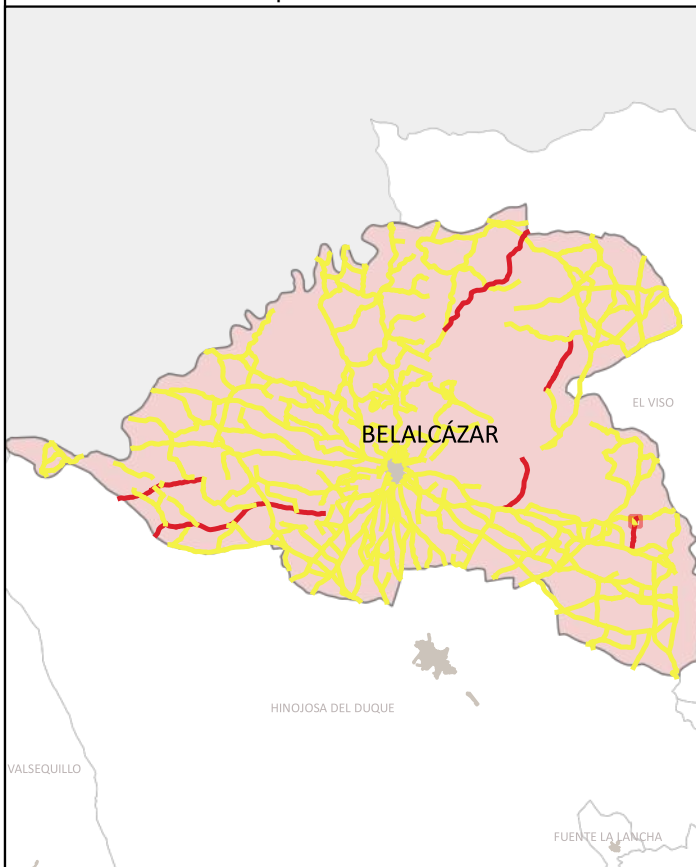
NÚMERO DE INVENTARIO
91

91_tramo 1
 febrero 2023



Ubicación en el Municipio

Situación del Tramo en el camino



CÓDIGO INV.	DENOMINACIÓN DEL CAMINO	TRAMO
91	Camino 18	91_tramo 2
TITULARIDAD	Ayuntamiento de Belalcázar	
COTITULARIDAD		
	OCUPACIÓN	
	Usurpado	
REFERENCIA CATASTRAL	VÍA CON LA QUE COINCIDE	
14008A01709012		
PARAJE		

OBSERVACIONES
El inicio del tramo hay unos portones que están abiertos.

LONGITUD DEL TRAMO (m)	263.33	TIPO DE TRANSITABILIDAD			
PENDIENTE DEL TRAMO (%)	1.29	PE : PEATONES			
ANCHURA DEL TRAMO (m)	0	TIPO DE PAVIMENTACIÓN			
TRAMO : COORDENADAS ETRS89.UTM-30N		TI : TERRENO NATURAL			
	ESTADO DEL FIRME	ESTADO DE LA SEÑALIZACIÓN			
P.K.	X	Y	Cota	N : NO EXISTE	N : NO EXISTE
● Inicio	1298.56	322177,35	4269455,94	534,57	
● Final	1561.89	322244,88	4269693,79	537,95	
	ESTADO DRENAJE TRANSVERSAL	ESTADO DRENAJE LONGITUDINAL			
	N : NO EXISTE	N : NO EXISTE			



INVENTARIO MUNICIPAL DE CAMINOS RURALES
 ILTMO. AYUNTAMIENTO DE BELALCÁZAR
 (Córdoba)

FICHA TÉCNICA

Camino 18

NÚMERO DE INVENTARIO
91

91_tramo 2
 febrero 2023

CÓDIGO INV.	DENOMINACIÓN DEL CAMINO
91	Camino 18



Eje de Camino

PK Eje Camino

- FINAL DEL CAMINO
- INICIO DEL CAMINO

Puntos_I-F_de_tramos

- INICIO DE CAMINO
- INICIO DE TRAMO
- Senalización
- Puntos Singulares



Diputación de Córdoba
Delegación de Infraestructuras Rurales



INVENTARIO MUNICIPAL DE CAMINOS RURALES

ILTMO. AYUNTAMIENTO DE BELALCÁZAR (Córdoba)

SEÑALIZACIÓN

Identificador	Tipo	Código	Denominación	Estado	Coordenada X	Coordenada Y
---------------	------	--------	--------------	--------	--------------	--------------

CÓDIGO INV.	DENOMINACIÓN DEL CAMINO
91	Camino 18

REPORTAJE FOTOGRÁFICO

	X	Y
● Punto Inicial	322040,95	4268216,48

	X	Y
● Punto Final	322250,99	4269696,22




Inicio de tramo: 91_tramo 1

(91 → Camino 18)



PK: 0

Coordenadas → X: 322040.95; Y: 4268216.48




Inicio de tramo: 91_tramo 2

(91 → Camino 18)



PK: 1298.56

Coordenadas → X: 322177.35; Y: 4269455.94





PS17: OTRO → (Portones)


(91 - Camino 18)



. · ||| (.)

Coordenadas → X: 322100.7 ; Y: 4268775.3 · ||| Estado: REGULAR

Observaciones: Se encuentran abiertos



PS18: OTRO → (Portón)


(91 - Camino 18)



. · ||| (.)

Coordenadas → X: 322117.99 ; Y: 4269100.21 · ||| Estado: REGULAR

Observaciones: Se encuentra abierto





CÓDIGO INV.	DENOMINACIÓN DEL CAMINO
92	Camino 19

NOMBRE POPULAR U OTROS NOMBRES

TITULARIDAD	OTRAS TITULARIDADES
Ayuntamiento de Belalcázar	

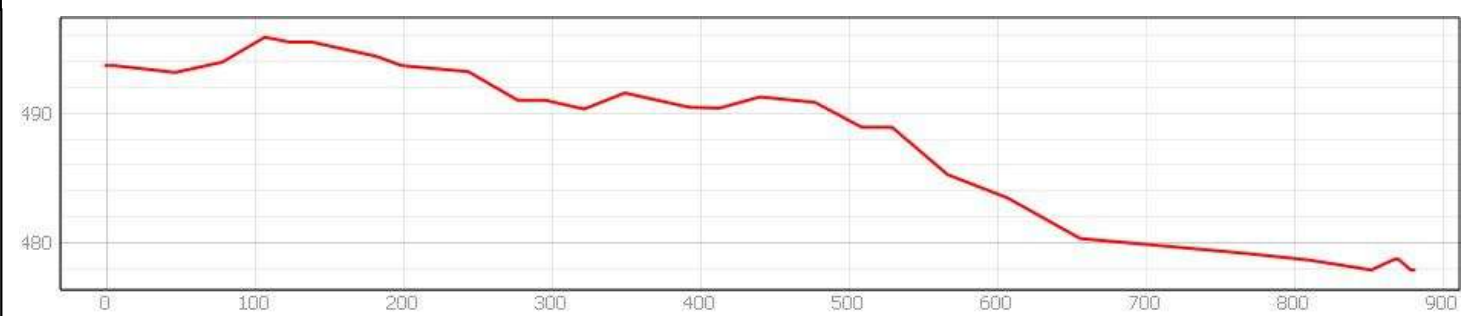
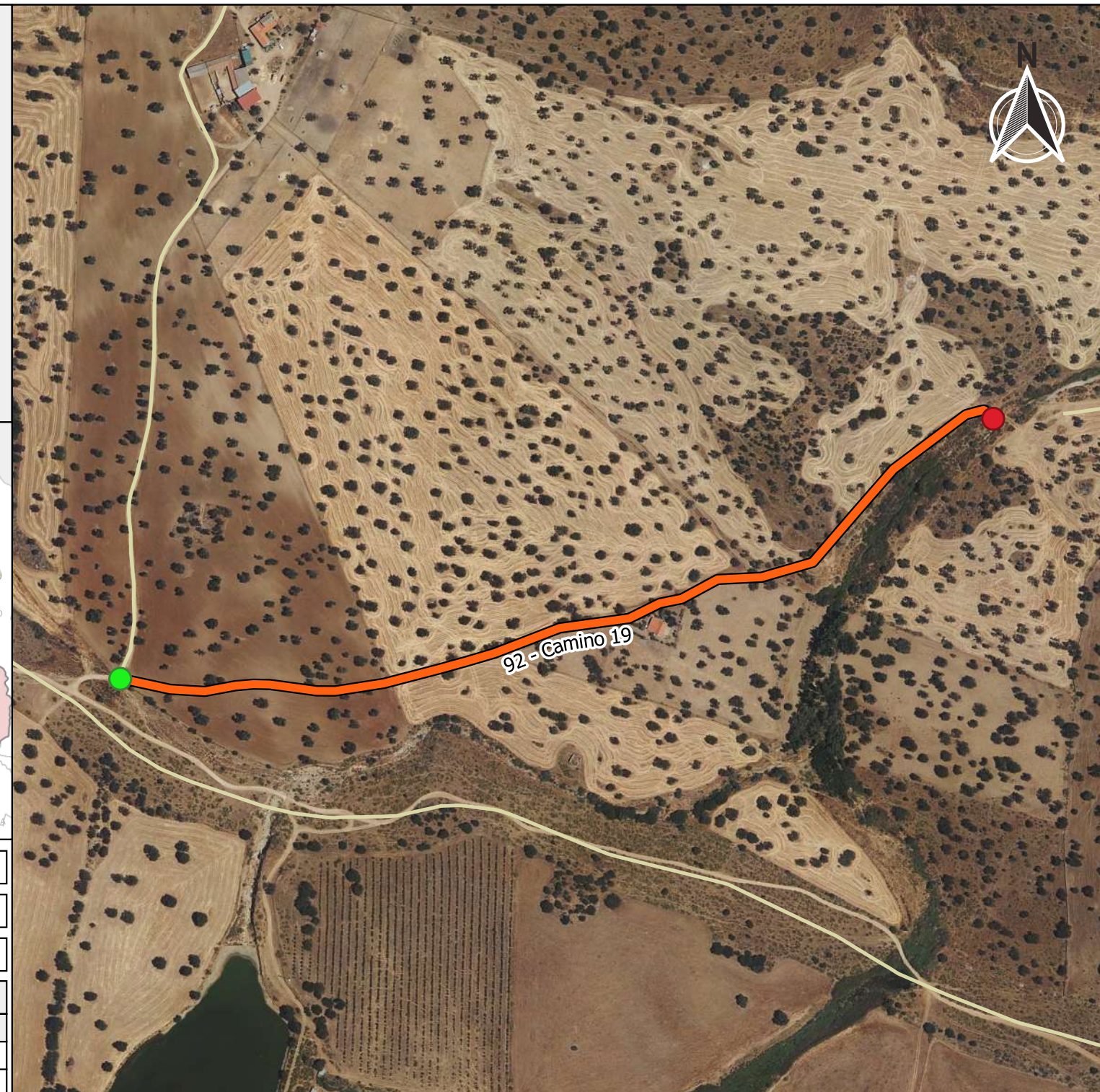
USO PRINCIPAL	USO SECUNDARIO
AGROGANADERO	

PARAJES O PARTIDOS RURALES QUE ATRAVIESA
NULL

TRAMIFICACIÓN			
PK Inicial	PK Final	Denominación del Tramo	Referencia Catastral
0	477,88	92_Tramo 1	14008A01709016
477,88	881,22	92_Tramo 2	14008A01709016

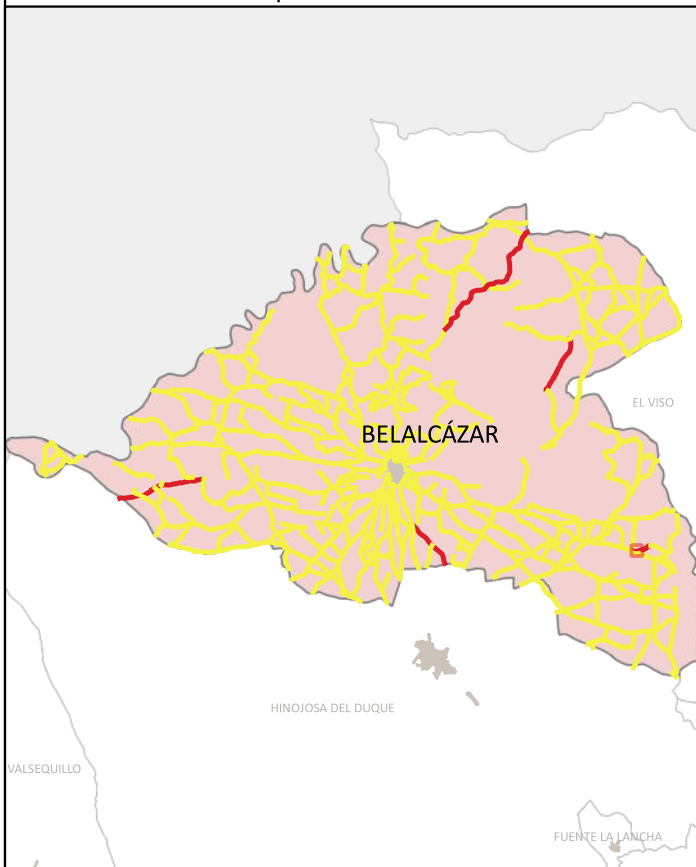
DESCRIPCIÓN	LONGITUD TOTAL (m)	881
NULL	ANCH. MEDIA FÍSICA (m)	4
	SUPERFICIE TOTAL (m²)	3174.99
	COORDENADAS ETRS89.UTM-30N	
	inicio_o_fin	X Y
	Punto Inicial	322044,19 4268218,94
	Punto Final	322844,63 4268457,35

OBSERVACIONES
NULL

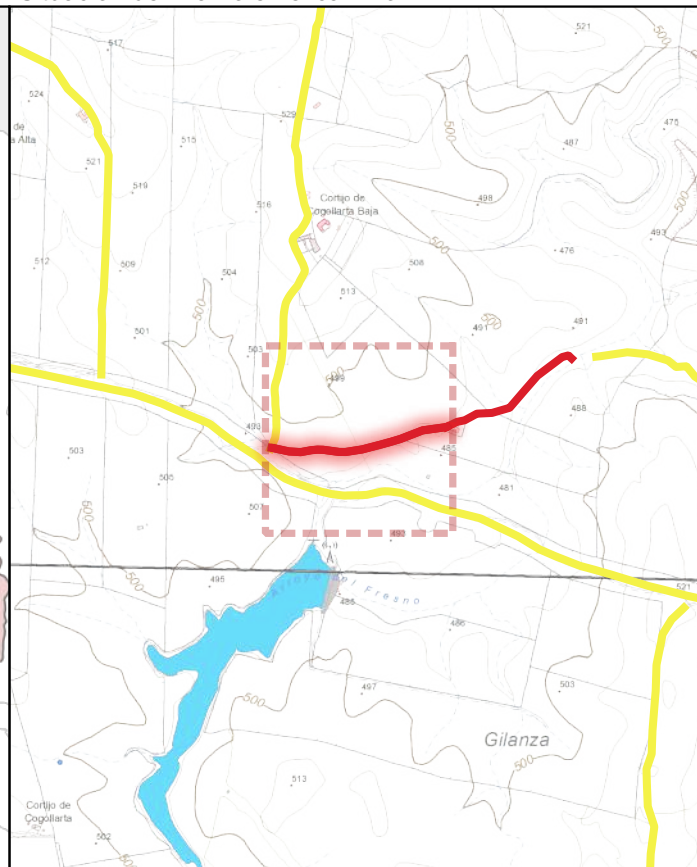




Ubicación en el Municipio



Situación del Tramo en el camino



CÓDIGO INV.	DENOMINACIÓN DEL CAMINO	TRAMO
92	Camino 19	92_Tramo 1

TITULARIDAD	Ayuntamiento de Belalcázar
-------------	----------------------------

COTITULARIDAD	:	OCUPACIÓN	
---------------	---	-----------	--

REFERENCIA CATASTRAL	VÍA CON LA QUE COINCIDE
14008A01709016	

PARAJE	
--------	--

OBSERVACIONES	NULL
---------------	------

LONGITUD DEL TRAMO (m)	477.88	TIPO DE TRANSITABILIDAD	
PENDIENTE DEL TRAMO (%)	-0.6	MA : MAQUINARIA AGRÍCOLA	
ANCHURA DEL TRAMO (m)	2.5	TIPO DE PAVIMENTACIÓN	
TRAMO : COORDENADAS ETRS89.UTM-30N		TI : TERRENO NATURAL	
		ESTADO DEL FIRME	ESTADO DE LA SEÑALIZACIÓN
● Inicio		R : REGULAR	N : NO EXISTE
● Final		ESTADO DRENAJE TRANSVERSAL	ESTADO DRENAJE LONGITUDINAL
		N : NO EXISTE	N : NO EXISTE



INVENTARIO MUNICIPAL DE CAMINOS RURALES
 ILTMO. AYUNTAMIENTO DE BELALCÁZAR
 (Córdoba)

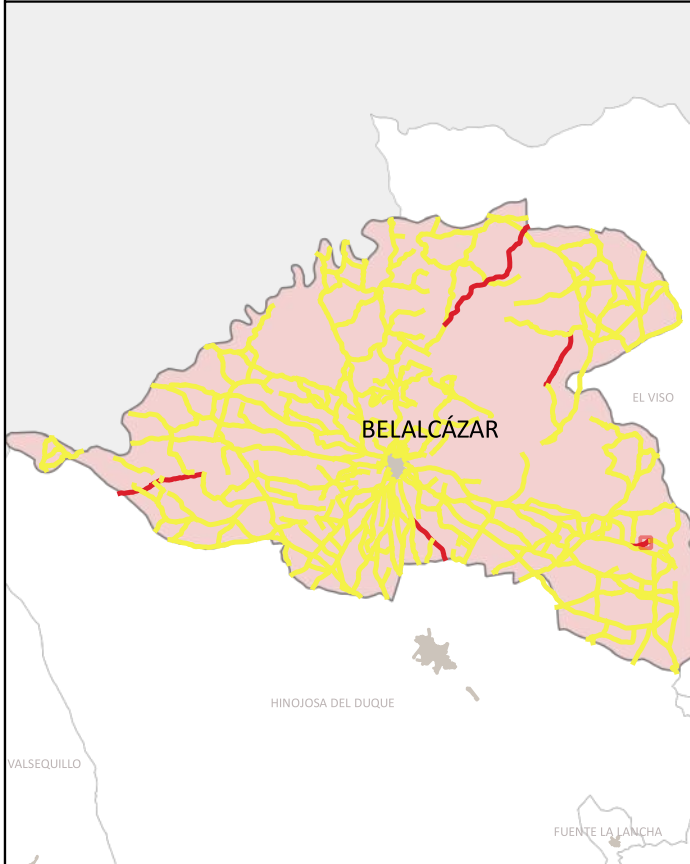
FICHA TÉCNICA

Camino 19

NÚMERO DE INVENTARIO	92	92_Tramo 1
		febrero 2023



Ubicación en el Municipio



Situación del Tramo en el camino



CÓDIGO INV.	DENOMINACIÓN DEL CAMINO	TRAMO
92	Camino 19	92_Tramo 2

TITULARIDAD	Ayuntamiento de Belalcázar
-------------	----------------------------

COTITULARIDAD	:	OCUPACIÓN	Intransitable
---------------	---	-----------	---------------

REFERENCIA CATASTRAL	VÍA CON LA QUE COINCIDE
14008A01709016	

PARAJE

OBSERVACIONES
NULL

LONGITUD DEL TRAMO (m)	403.34	TIPO DE TRANSITABILIDAD	
PENDIENTE DEL TRAMO (%)	-3.21	PE : PEATONES	
ANCHURA DEL TRAMO (m)	0	TIPO DE PAVIMENTACIÓN	
TRAMO : COORDENADAS ETRS89.UTM-30N		TI : TERRENO NATURAL	
		ESTADO DEL FIRME	ESTADO DE LA SEÑALIZACIÓN
● Inicio	477.88 322510,89 4268274,33 490,84	N : NO EXISTE	N : NO EXISTE
● Final	881.22 322844,63 4268457,35 477,89	ESTADO DRENAJE TRANSVERSAL	ESTADO DRENAJE LONGITUDINAL
		N : NO EXISTE	N : NO EXISTE



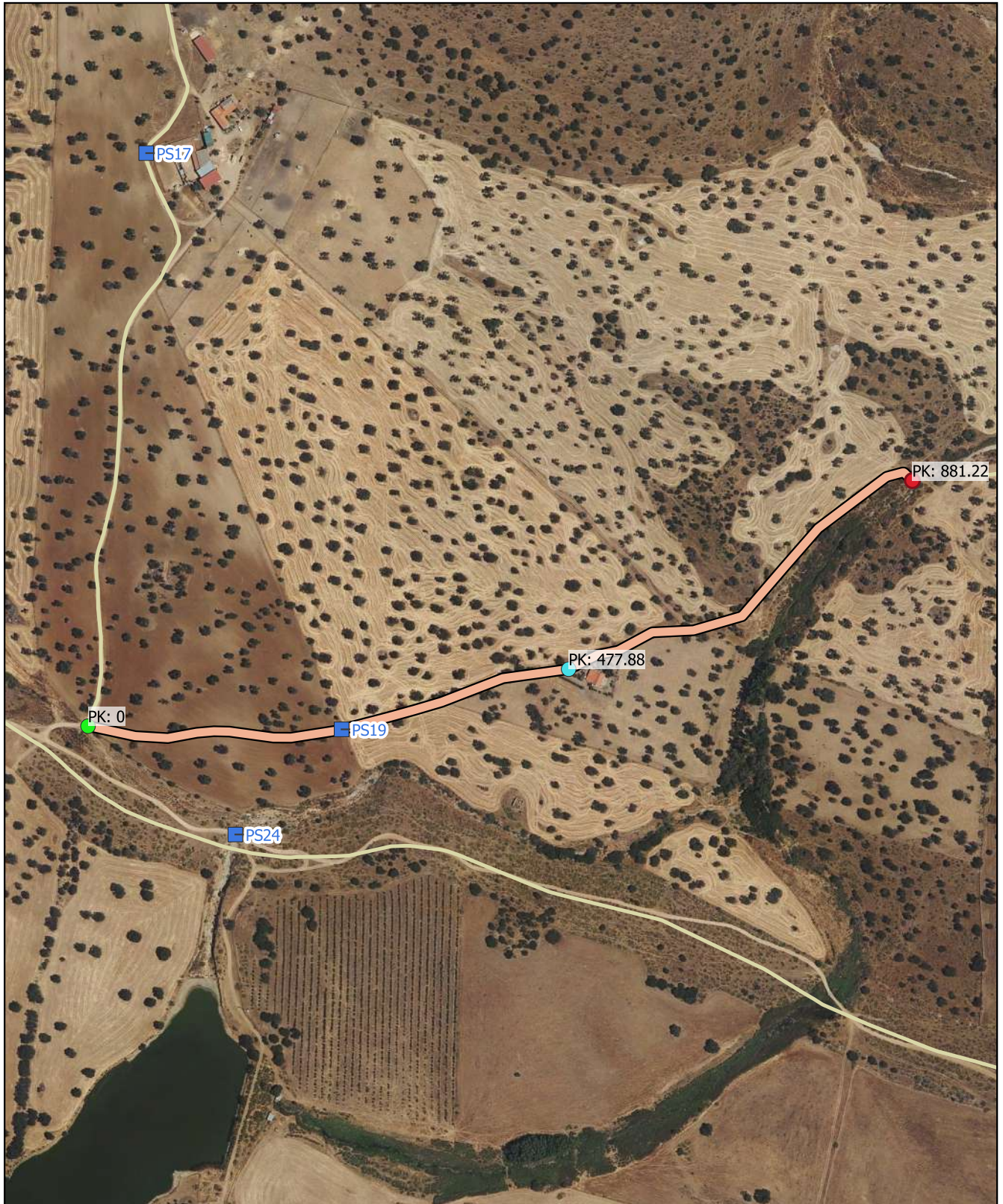
INVENTARIO MUNICIPAL DE CAMINOS RURALES
 ILTMO. AYUNTAMIENTO DE BELALCÁZAR
 (Córdoba)

FICHA TÉCNICA

Camino 19



NÚMERO DE INVENTARIO	92	92_Tramo 2
		febrero 2023

CÓDIGO INV.	DENOMINACIÓN DEL CAMINO
92	Camino 19







 Eje de Camino

PK Eje Camino

-  FINAL DEL CAMINO
-  INICIO DEL CAMINO

Puntos_I-F_de_tramos

-  INICIO DE CAMINO
-  INICIO DE TRAMO
-  Senalización
-  Puntos Singulares



Diputación de Córdoba
Delegación de Infraestructuras Rurales



**INVENTARIO MUNICIPAL
DE CAMINOS RURALES**

ILTMO. AYUNTAMIENTO DE
BELALCÁZAR
(Córdoba)

SEÑALIZACIÓN

Identificador	Tipo	Código	Denominación	Estado	Coordenada X	Coordenada Y
---------------	------	--------	--------------	--------	--------------	--------------

CÓDIGO INV.	DENOMINACIÓN DEL CAMINO
92	Camino 19

REPORTAJE FOTOGRÁFICO

	X	Y
● Punto Inicial	322044,19	4268218,94

	X	Y
● Punto Final	322844,63	4268457,35



Inicio de tramo: 92_Tramo 1

(92 → Camino 19)



PK: 0

Coordenadas → X: 322044.19; Y: 4268218.94



Inicio de tramo: 92_Tramo 2

(92 → Camino 19)



PK: 477.88

Coordenadas → X: 322510.89; Y: 4268274.33





PS19: PASO DE TRACTOR (.)

(92 - Camino 19)



. · ||| (.)

Coordenadas → X: 322290.39 ; Y: 4268215.88 · ||| Estado: MALO

Observaciones: Colmatado de tierra.





CÓDIGO INV.	DENOMINACIÓN DEL CAMINO
93	Camino 20

NOMBRE POPULAR U OTROS NOMBRES

TITULARIDAD	OTRAS TITULARIDADES
Ayuntamiento de Belalcázar	

USO PRINCIPAL	USO SECUNDARIO
AGROGANADERO	

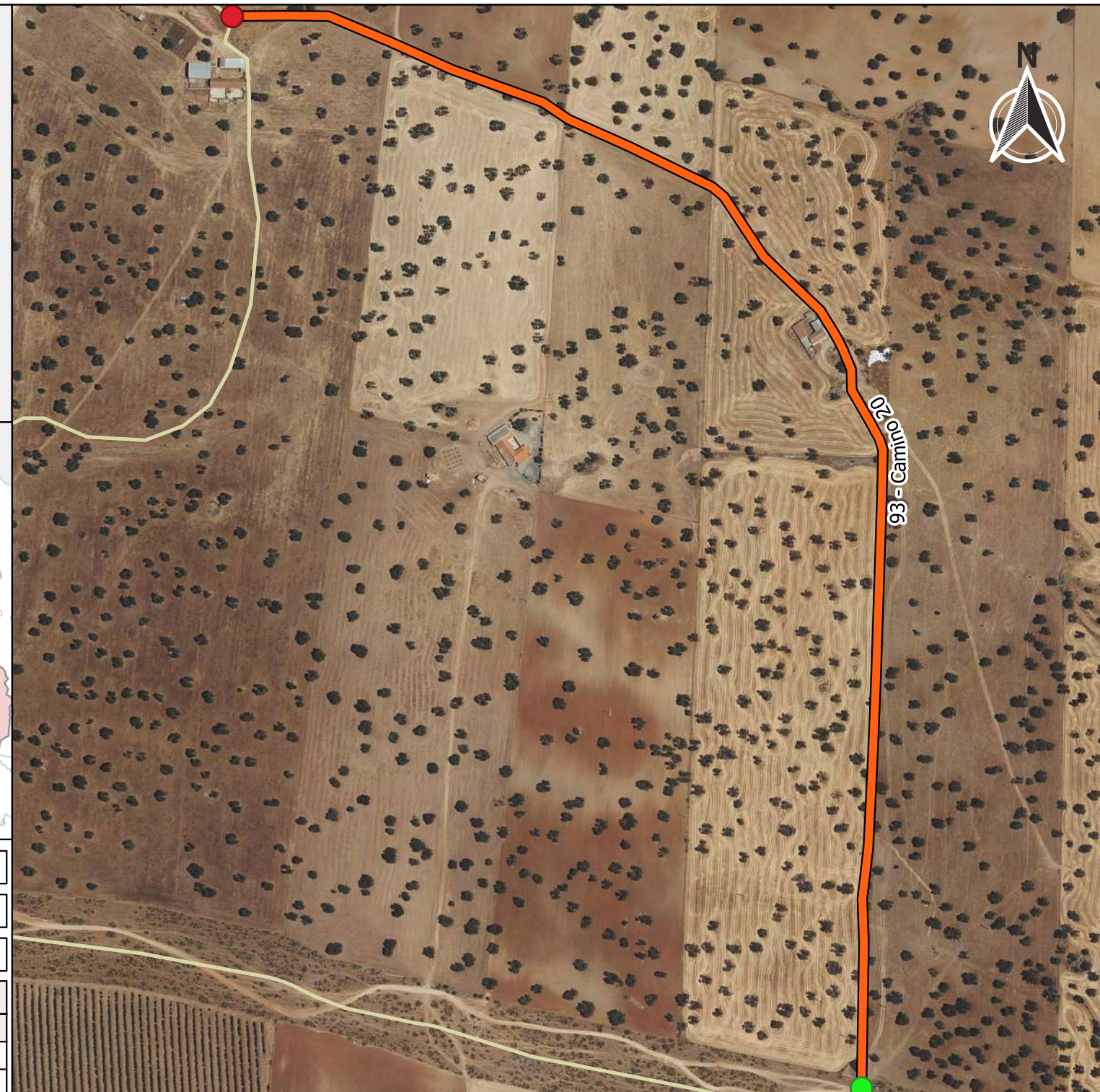
PARAJES O PARTIDOS RURALES QUE ATRAVIESA
NULL

TRAMIFICACIÓN			
PK Inicial	PK Final	Denominación del Tramo	Referencia Catastral
0	884,94	93_Tramo 1	14008A01709006, 14008A01709004
884,94	1353,57	93_tramo 2	14008A01709004

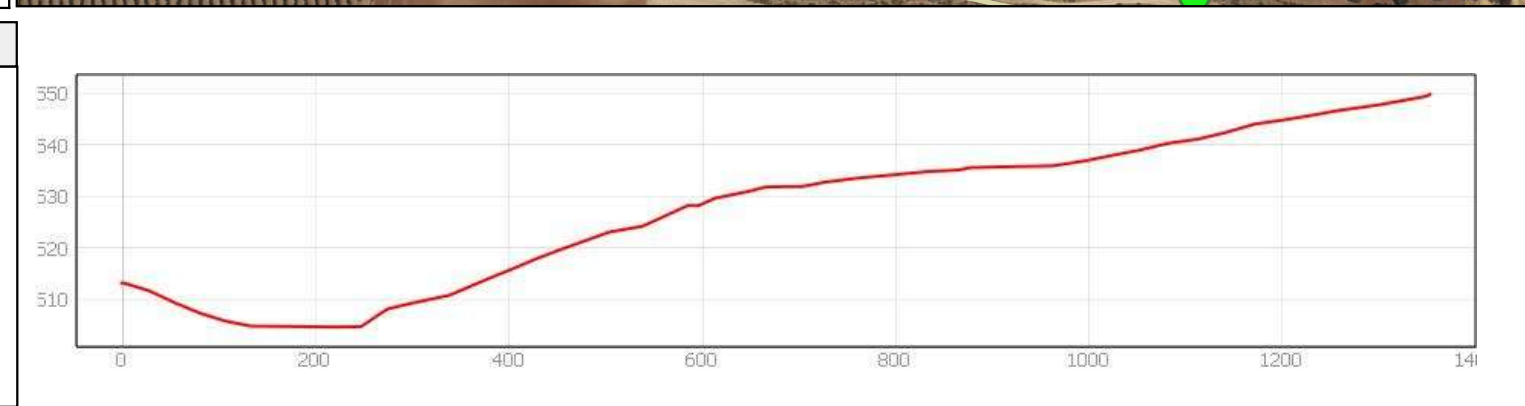
DESCRIPCIÓN
NULL



LONGITUD TOTAL (m)	1353	
ANCH. MEDIA FÍSICA (m)	4	
SUPERFICIE TOTAL (m²)	5401.62	
COORDENADAS ETRS89.UTM-30N		
inicio_o_fin	X	Y
● Punto Inicial	321589,52	4268414,5
● Punto Final	321012,33	4269396,99



OBSERVACIONES
NULL



INVENTARIO MUNICIPAL DE CAMINOS RURALES
 ILTMO. AYUNTAMIENTO DE BELALCÁZAR (Córdoba)

FICHA TÉCNICA

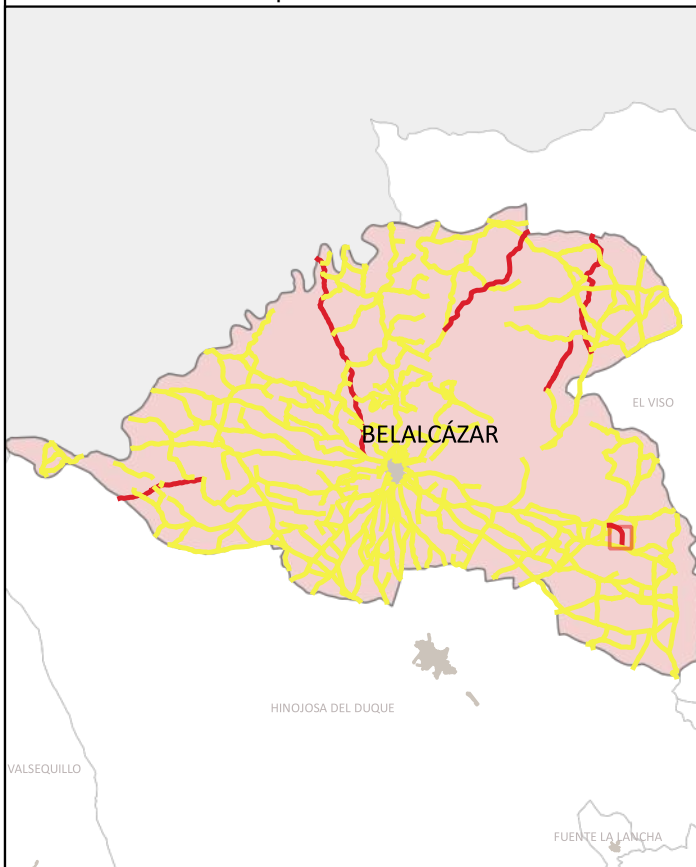
Camino 20

NÚMERO DE INVENTARIO
93

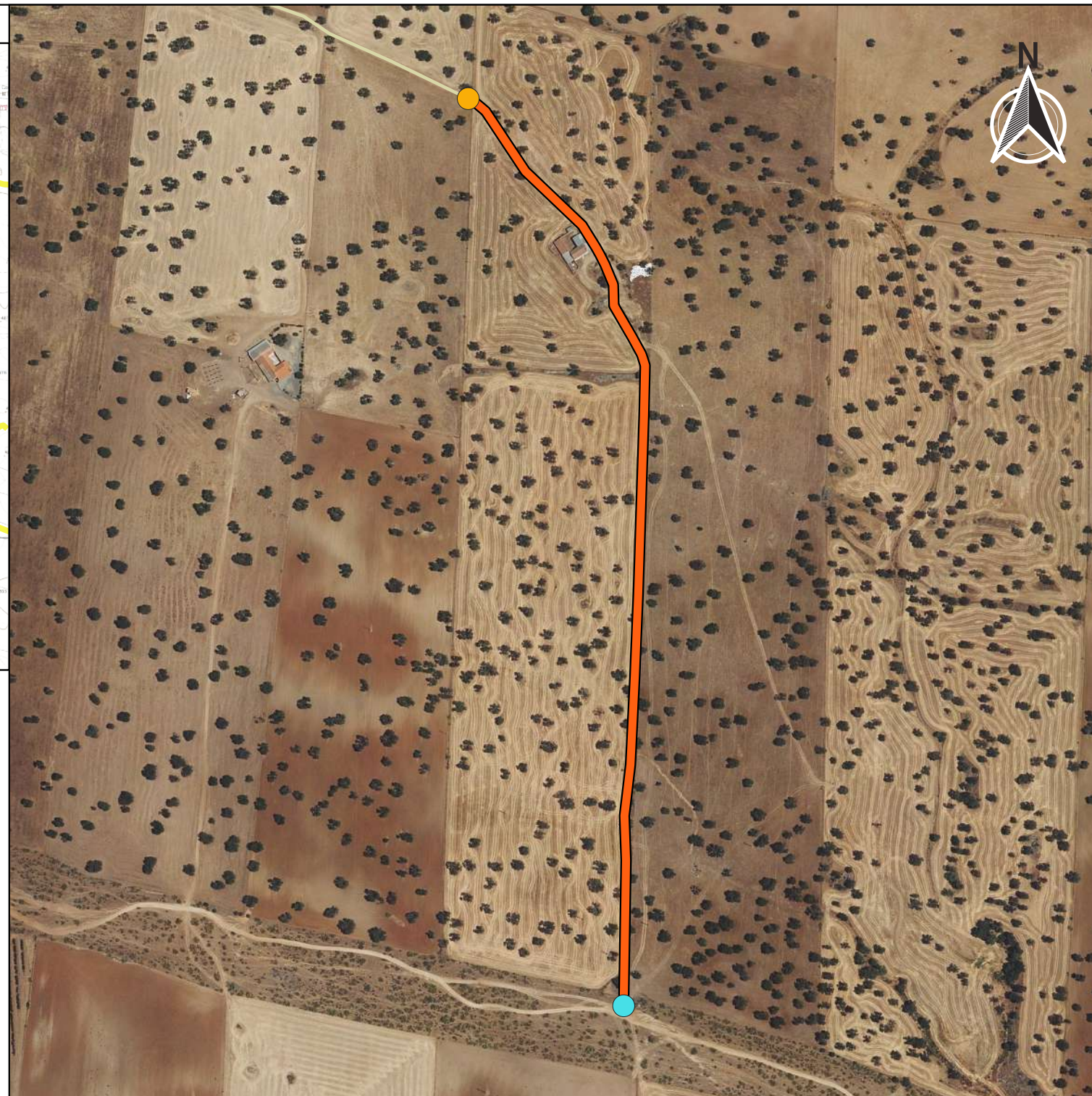
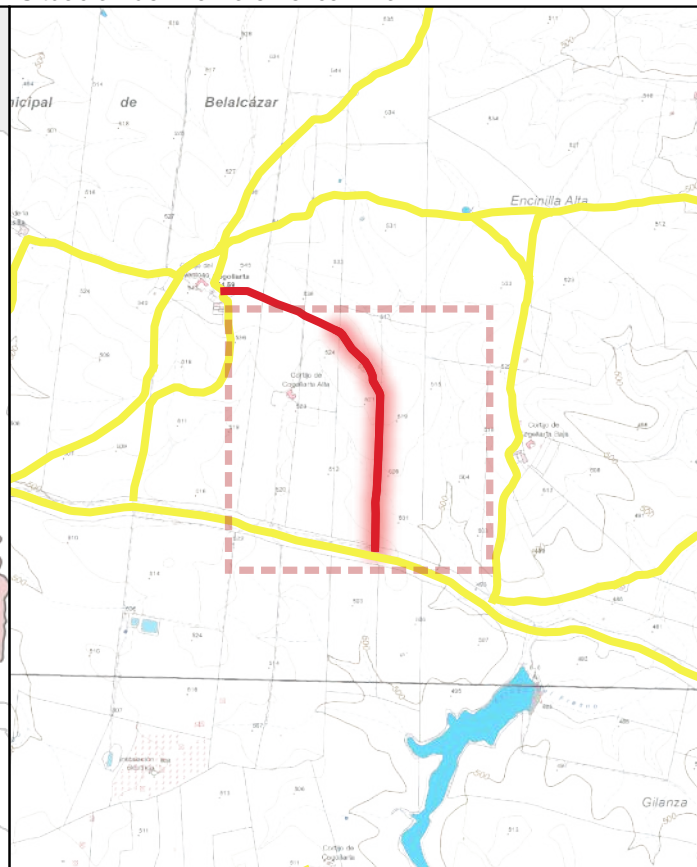
DATOS GENERALES DEL CAMINO
 febrero 2023



Ubicación en el Municipio



Situación del Tramo en el camino



CÓDIGO INV.	DENOMINACIÓN DEL CAMINO	TRAMO
93	Camino 20	93_Tramo 1

TITULARIDAD	Ayuntamiento de Belalcázar
-------------	----------------------------

COTITULARIDAD	:	OCUPACIÓN	
---------------	---	-----------	--

REFERENCIA CATASTRAL	VÍA CON LA QUE COINCIDE
1400000011000000, 1400000017000000	

PARAJE	
--------	--

OBSERVACIONES
Al inicio del tramo hay una cadena con candado. En el momento de realización del inventario, se encontraba abierta.

LONGITUD DEL TRAMO (m)	884.94
------------------------	--------

PENDIENTE DEL TRAMO (%)	2.53
-------------------------	------

ANCHURA DEL TRAMO (m)	4
-----------------------	---

TRAMO : COORDENADAS ETRS89.UTM-30N				
P.K.	X	Y	Cota	

● Inicio	0	321589,52	4268414,5	513,15
● Final	884.94	321447,53	4269243,08	535,55

TIPO DE TRANSITABILIDAD

MA : MAQUINARIA AGRÍCOLA

TIPO DE PAVIMENTACIÓN

TI : TERRENO NATURAL

ESTADO DEL FIRME	ESTADO DE LA SEÑALIZACIÓN
------------------	---------------------------

B : BUENO	N : NO EXISTE
-----------	---------------

ESTADO DRENAJE TRANSVERSAL	ESTADO DRENAJE LONGITUDINAL
----------------------------	-----------------------------

N : NO EXISTE	N : NO EXISTE
---------------	---------------



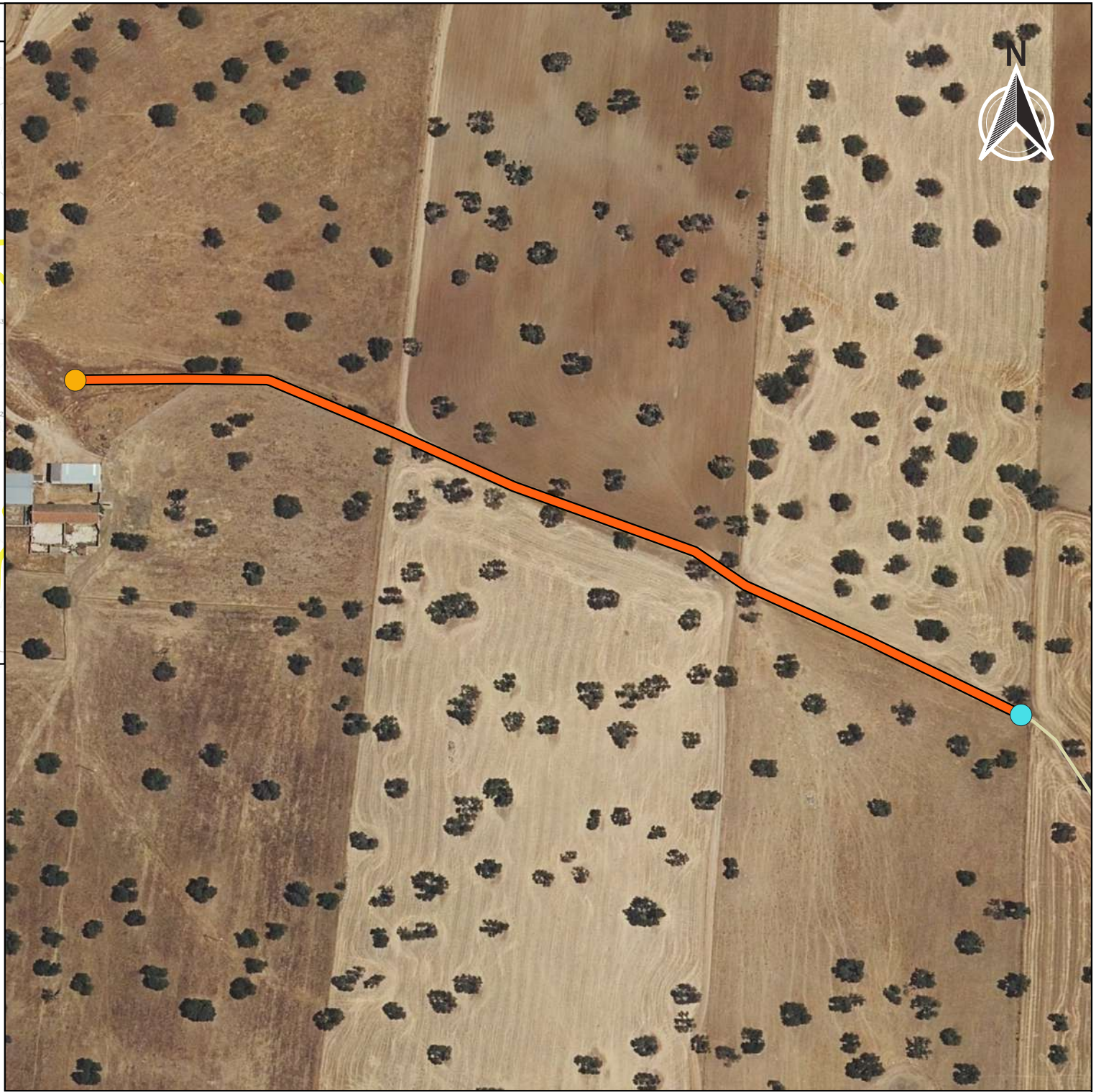
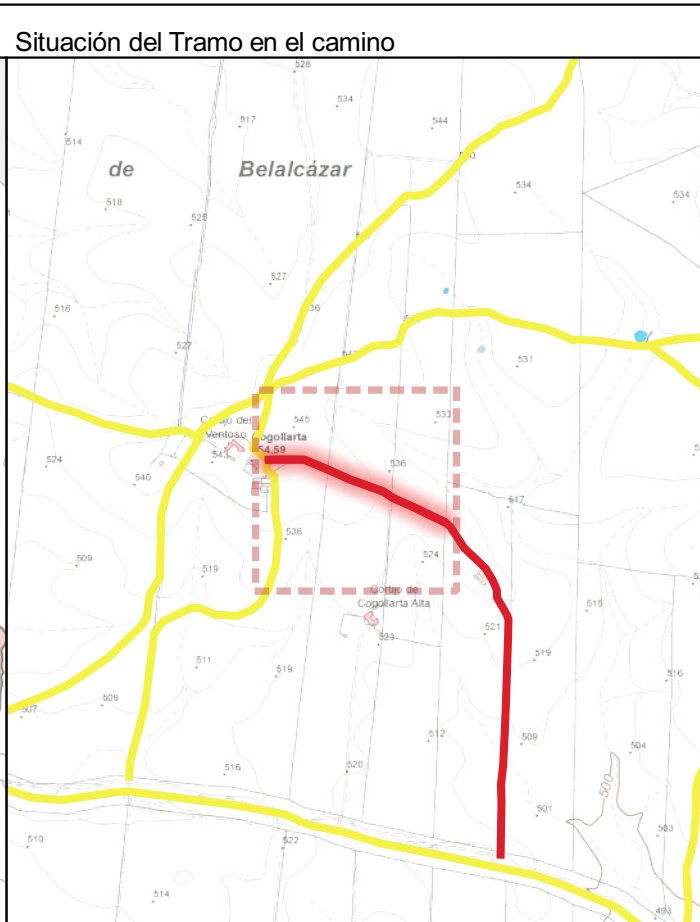
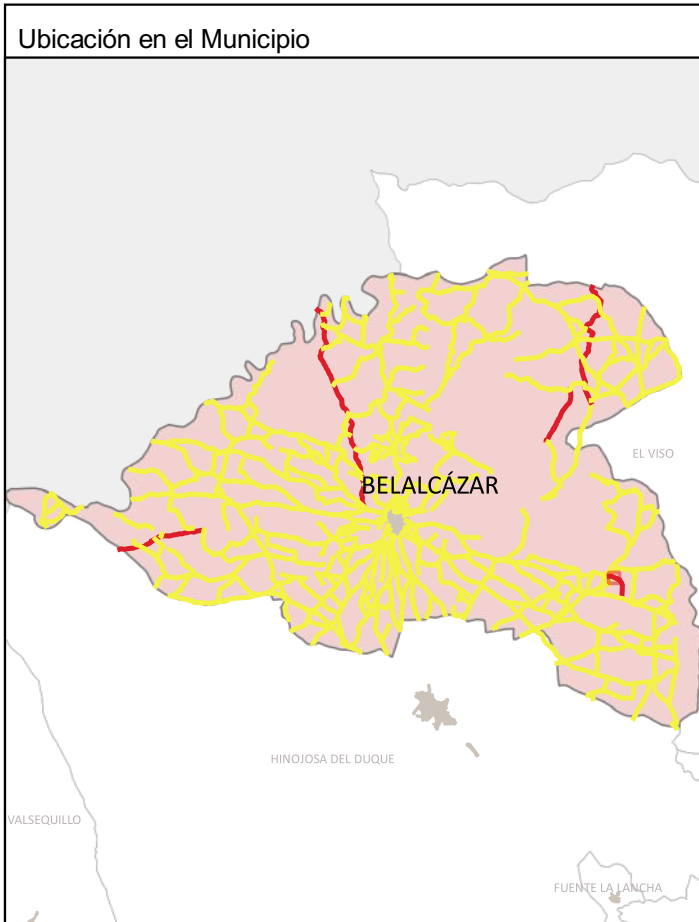
INVENTARIO MUNICIPAL DE CAMINOS RURALES
 ILTMO. AYUNTAMIENTO DE BELALCÁZAR
 (Córdoba)

FICHA TÉCNICA

Camino 20

NÚMERO DE INVENTARIO
93

93_Tramo 1
 febrero 2023



CÓDIGO INV.	DENOMINACIÓN DEL CAMINO	TRAMO
93	Camino 20	93_tramo 2

TITULARIDAD	Ayuntamiento de Belalcázar
-------------	----------------------------

COTITULARIDAD	:	OCUPACIÓN	Usurpado
---------------	---	-----------	----------

REFERENCIA CATASTRAL	VÍA CON LA QUE COINCIDE
14008A01709004	

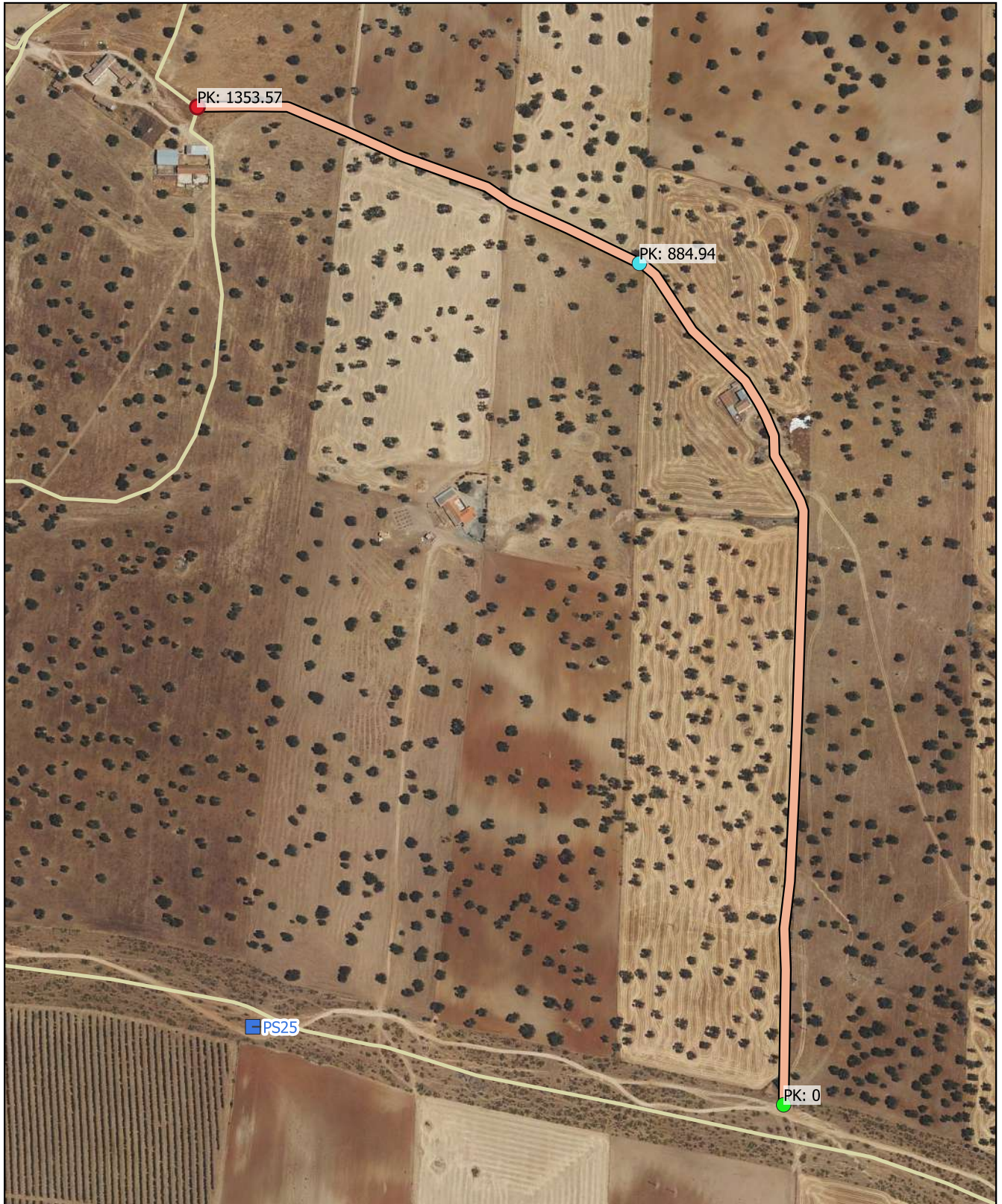
PARAJE


OBSERVACIONES
Al inicio del tramo hay una cadena con candado. En el momento de realización del inventario, se encontraba abierta.

LONGITUD DEL TRAMO (m)	468.63			
PENDIENTE DEL TRAMO (%)	3.04			
ANCHURA DEL TRAMO (m)	0			
TRAMO : COORDENADAS ETRS89.UTM-30N				
	P.K.	X	Y	Cota
● Inicio	1353.57	321012,33	4269396,99	549,8
● Final	884.94	321447,53	4269243,08	535,55



TIPO DE TRANSITABILIDAD	PE : PEATONES		
TIPO DE PAVIMENTACIÓN	TI : TERRENO NATURAL		
ESTADO DEL FIRME	N : NO EXISTE	ESTADO DE LA SEÑALIZACIÓN	N : NO EXISTE
ESTADO DRENAJE TRANSVERSAL	N : NO EXISTE	ESTADO DRENAJE LONGITUDINAL	N : NO EXISTE

CÓDIGO INV.	DENOMINACIÓN DEL CAMINO
93	Camino 20







 Eje de Camino

PK Eje Camino

-  FINAL DEL CAMINO
-  INICIO DEL CAMINO

Puntos_I-F_de_tramos

-  INICIO DE CAMINO
-  INICIO DE TRAMO
-  Senalización
-  Puntos Singulares



Diputación de Córdoba
Delegación de Infraestructuras Rurales



INVENTARIO MUNICIPAL DE CAMINOS RURALES

ILTMO. AYUNTAMIENTO DE BELALCÁZAR (Córdoba)

SEÑALIZACIÓN

Identificador	Tipo	Código	Denominación	Estado	Coordenada X	Coordenada Y
---------------	------	--------	--------------	--------	--------------	--------------

CÓDIGO INV.	DENOMINACIÓN DEL CAMINO
93	Camino 20

REPORTAJE FOTOGRÁFICO

	X	Y
● Punto Inicial	321589,52	4268414,5

	X	Y
● Punto Final	321012,33	4269396,99



Inicio de tramo: 93_Tramo 1

(93 → Camino 20)



PK: 0

Coordenadas → X: 321589.52; Y: 4268414.5



Inicio de tramo: 93_tramo 2

(93 → Camino 20)



PK: 884.94

Coordenadas → X: 321447.53; Y: 4269243.08



CÓDIGO INV.	DENOMINACIÓN DEL CAMINO
94	Camino 21

NOMBRE POPULAR U OTROS NOMBRES

TITULARIDAD	OTRAS TITULARIDADES
Ayuntamiento de Belalcázar	

USO PRINCIPAL	USO SECUNDARIO
AGROGANADERO	

PARAJES O PARTIDOS RURALES QUE ATRAVIESA
NULL

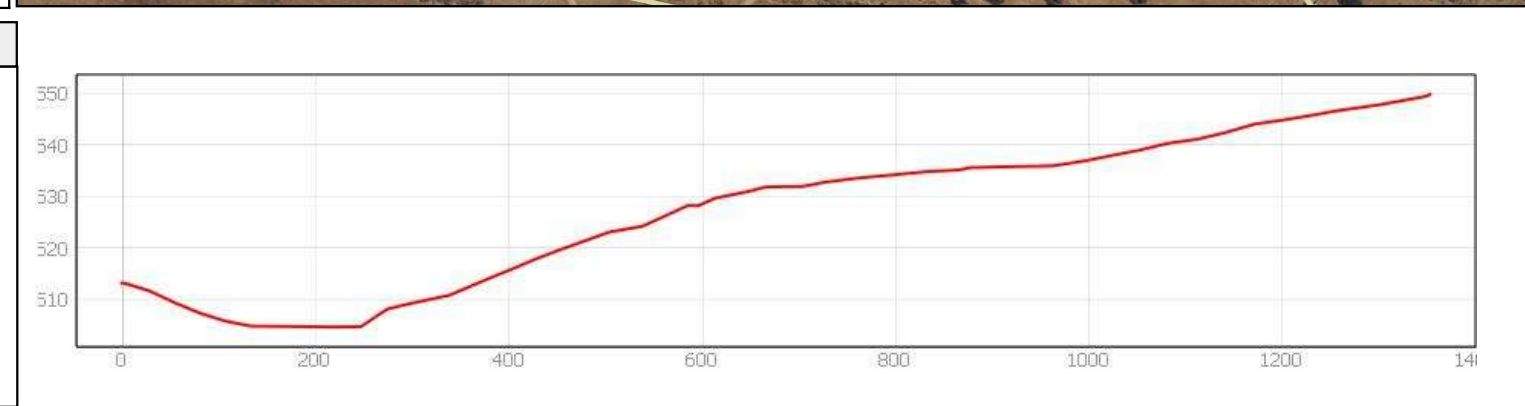
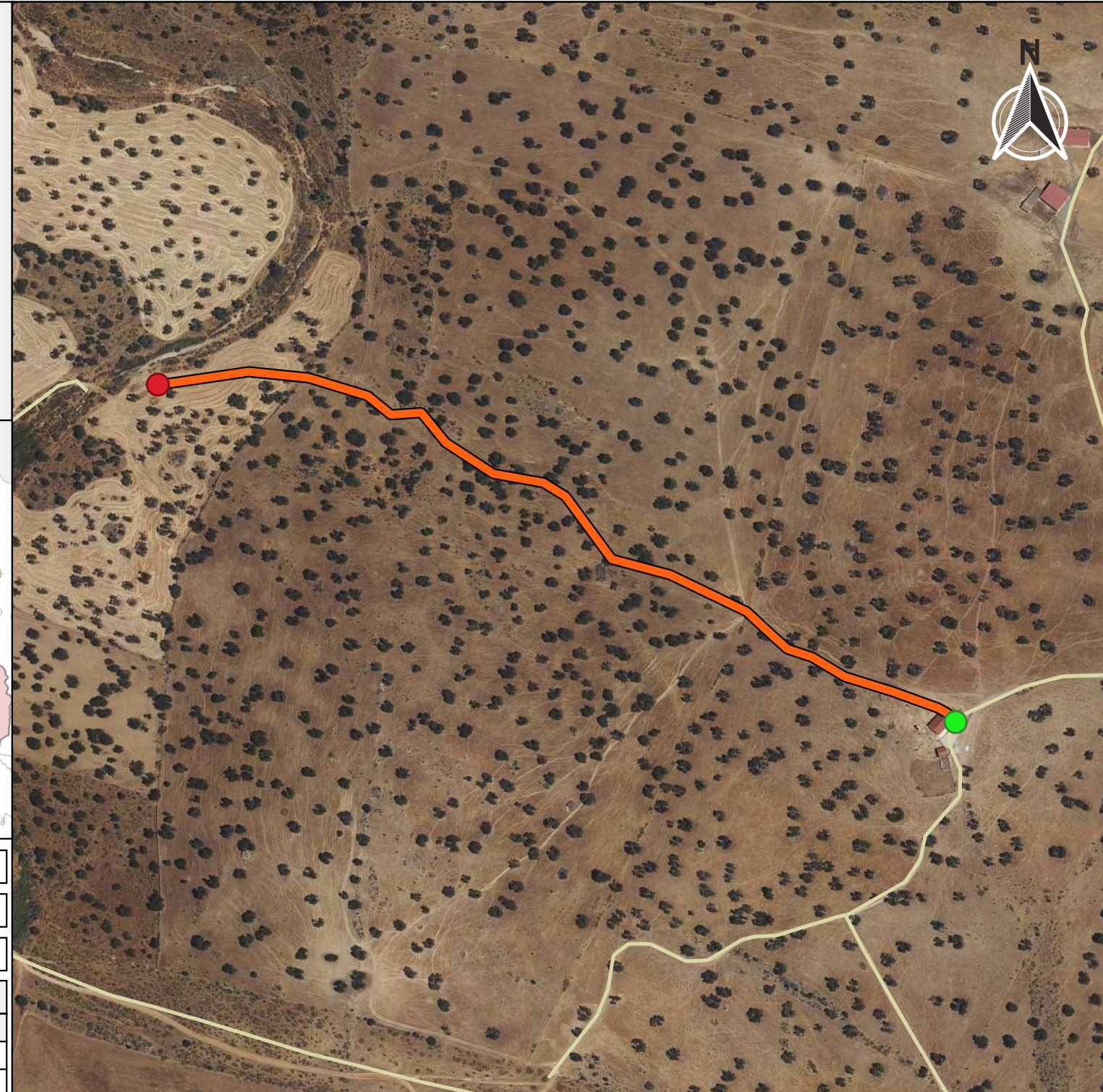
TRAMIFICACIÓN			
PK Inicial	PK Final	Denominación del Tramo	Referencia Catastral
0	832,36	94_Tramo único	14008A01809007

DESCRIPCIÓN
NULL



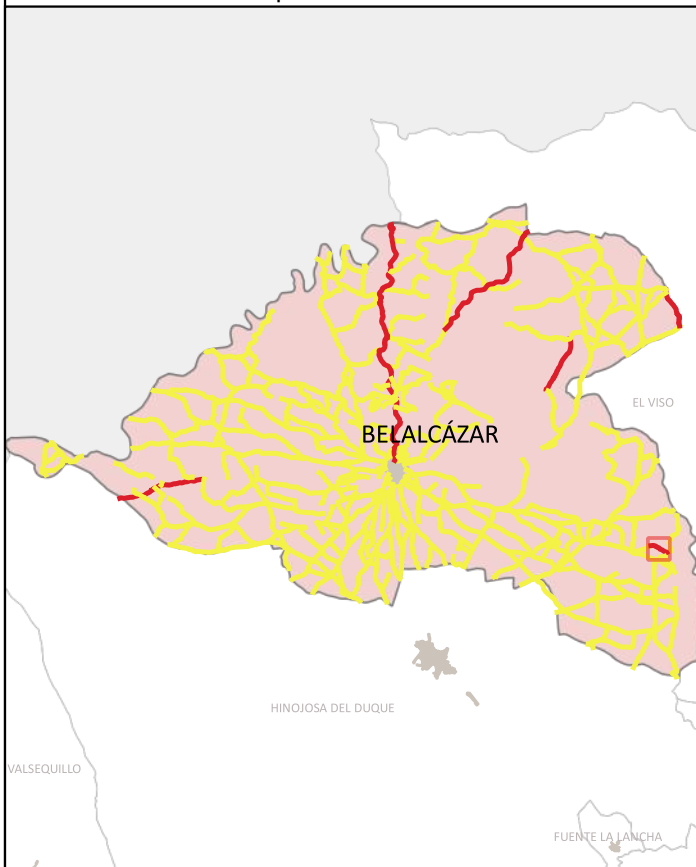
LONGITUD TOTAL (m)	832	
ANCH. MEDIA FÍSICA (m)	4	
SUPERFICIE TOTAL (m²)	3389.55	
COORDENADAS ETRS89.UTM-30N		
inicio_o_fin	X	Y
● Punto Inicial	323639,89	4268153,63
● Punto Final	322910,49	4268462,15

OBSERVACIONES
NULL

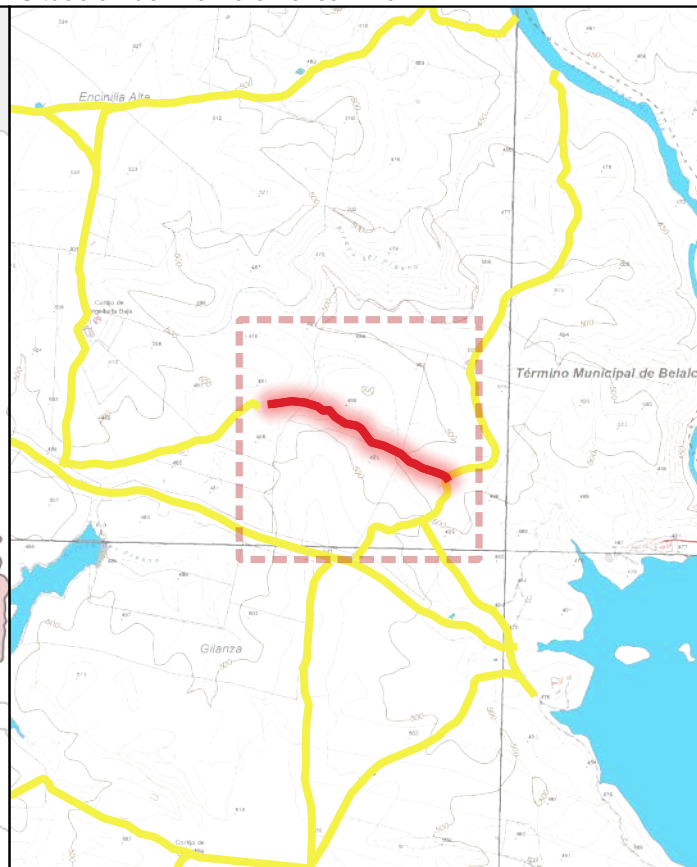




Ubicación en el Municipio



Situación del Tramo en el camino



CÓDIGO INV.	DENOMINACIÓN DEL CAMINO	TRAMO
94	Camino 21	94_Tramo único

TITULARIDAD	Ayuntamiento de Belalcázar
-------------	----------------------------

COTITULARIDAD	:	OCUPACIÓN	Inaccesible
---------------	---	-----------	-------------

REFERENCIA CATASTRAL	VÍA CON LA QUE COINCIDE
14008A01809007	

PARAJE

OBSERVACIONES
Este camino es inaccesible. Todos los caminos que conectan con él se encuentran cortados o usurpados.

LONGITUD DEL TRAMO (m)	832.36			
PENDIENTE DEL TRAMO (%)	-3.5			
ANCHURA DEL TRAMO (m)	0			
TRAMO : COORDENADAS ETRS89.UTM-30N				
	P.K.	X	Y	Cota
● Inicio	0	323639,89	4268153,63	509,62
● Final	832.36	322910,49	4268462,15	480,5

TIPO DE TRANSITABILIDAD	
PE : PEATONES	
TIPO DE PAVIMENTACIÓN	
TI : TERRENO NATURAL	
ESTADO DEL FIRME	ESTADO DE LA SEÑALIZACIÓN
N : NO EXISTE	N : NO EXISTE
ESTADO DRENAJE TRANSVERSAL	ESTADO DRENAJE LONGITUDINAL
N : NO EXISTE	N : NO EXISTE



INVENTARIO MUNICIPAL DE CAMINOS RURALES
 ILTMO. AYUNTAMIENTO DE BELALCÁZAR
 (Córdoba)


FICHA TÉCNICA

Camino 21



NÚMERO DE INVENTARIO	94	94_Tramo único
		febrero 2023

CÓDIGO INV.	DENOMINACIÓN DEL CAMINO
94	Camino 21







 Eje de Camino

PK Eje Camino

-  FINAL DEL CAMINO
-  INICIO DEL CAMINO

Puntos_I-F_de_tramos

-  INICIO DE CAMINO
-  INICIO DE TRAMO
-  Senalización
-  Puntos Singulares



Diputación de Córdoba
Delegación de Infraestructuras Rurales



INVENTARIO MUNICIPAL DE CAMINOS RURALES

ILTMO. AYUNTAMIENTO DE BELALCÁZAR (Córdoba)

SEÑALIZACIÓN

Identificador	Tipo	Código	Denominación	Estado	Coordenada X	Coordenada Y
---------------	------	--------	--------------	--------	--------------	--------------

CÓDIGO INV.	DENOMINACIÓN DEL CAMINO
94	Camino 21

REPORTAJE FOTOGRÁFICO


●		X	Y
Punto Inicial	323639,89	4268153,63	

●		X	Y
Punto Final	322910,49	4268462,15	




Inicio de tramo: 94_Tramo nico

(94 → Camino 21)



PK: 0

Coordenadas → X: 323639.89; Y: 4268153.63





CÓDIGO INV.	DENOMINACIÓN DEL CAMINO
95	Camino 22

NOMBRE POPULAR U OTROS NOMBRES

TITULARIDAD	OTRAS TITULARIDADES
Ayuntamiento de Belalcázar	

USO PRINCIPAL	USO SECUNDARIO
AGROGANADERO	

PARAJES O PARTIDOS RURALES QUE ATRAVIESA

NULL

TRAMIFICACIÓN			
PK Inicial	PK Final	Denominación del Tramo	Referencia Catastral
0	188,67	95_Tramo 1	14008A01809008
188,67	480,7	95_Tramo 2	14008A01809008
480,7	559,52	95_Tramo 3	0
559,52	636,21	95_Tramo 4	14008A01809011
636,21	681,44	95_Tramo 5	14008A01800004
681,44	877,94	95_Tramo 6	14008A01909004

DESCRIPCIÓN

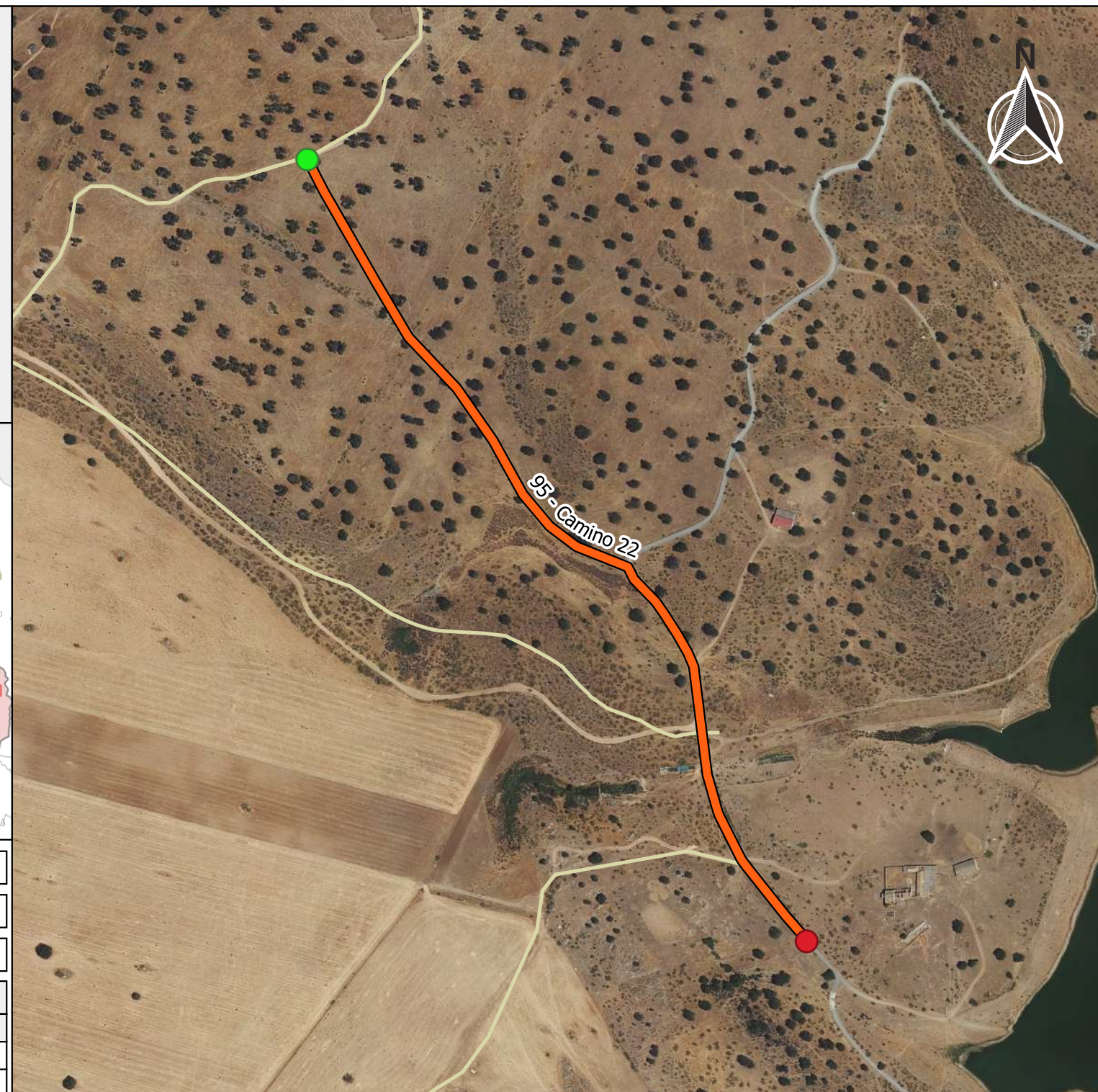
NULL



PROVINCIA
CÓRDOBA

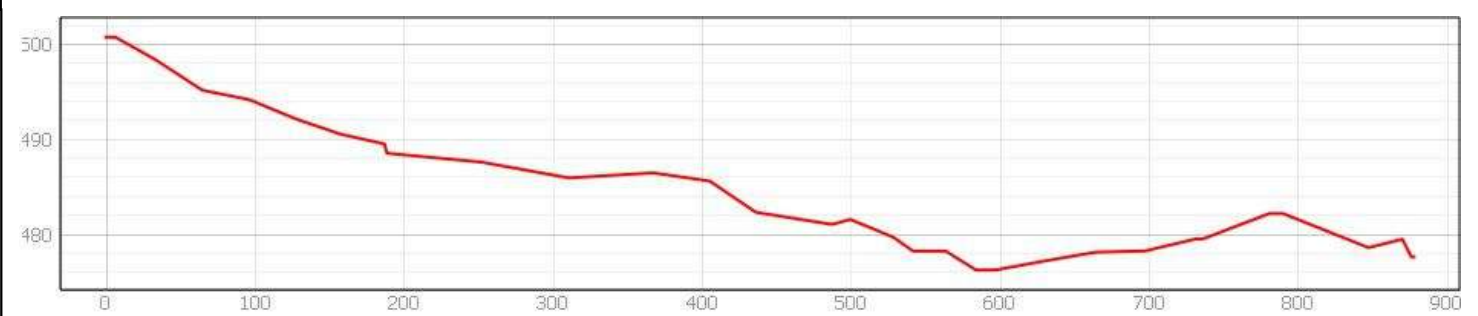


LONGITUD TOTAL (m)	877	
ANCH. MEDIA FÍSICA (m)	4.5	
SUPERFICIE TOTAL (m²)	3671.26	
COORDENADAS ETRS89.UTM-30N		
inicio_o_fin	X	Y
● Punto Inicial	323539,96	4267975,37
● Punto Final	323998,64	4267257,75



OBSERVACIONES

NULL



INVENTARIO MUNICIPAL
DE CAMINOS RURALES
ILTMO. AYUNTAMIENTO DE
BELALCÁZAR
(Córdoba)

FICHA TÉCNICA

Camino 22


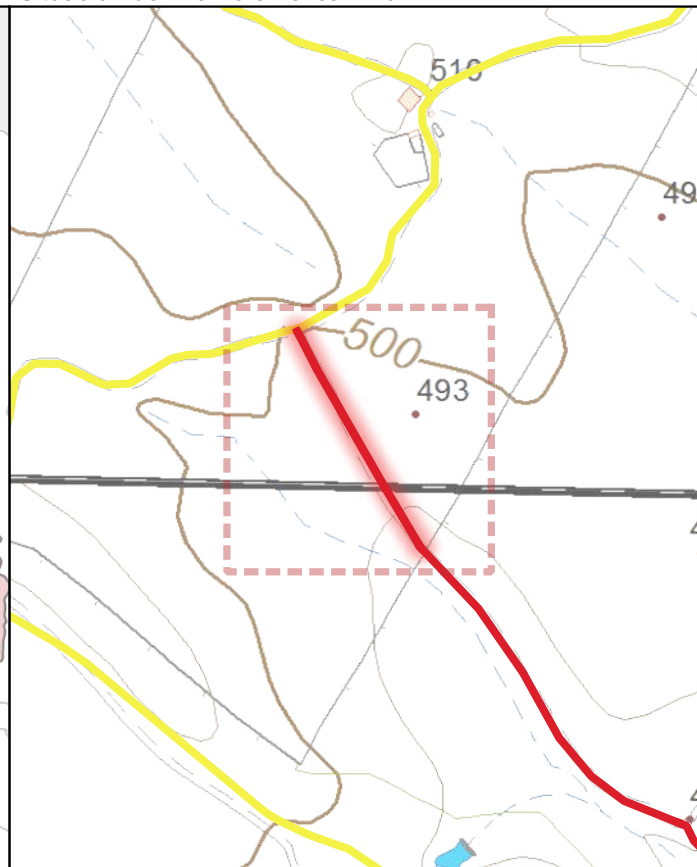
NÚMERO DE INVENTARIO	DATOS GENERALES DEL CAMINO
95	febrero 2023



Ubicación en el Municipio



Situación del Tramo en el camino



CÓDIGO INV.	DENOMINACIÓN DEL CAMINO	TRAMO
95	Camino 22	95_Tramo 1

TITULARIDAD	Ayuntamiento de Belalcázar
-------------	----------------------------

COTITULARIDAD	:	OCUPACIÓN	Usurpado.
---------------	---	-----------	-----------

REFERENCIA CATASTRAL	VÍA CON LA QUE COINCIDE
14008A01809008	

PARAJE

OBSERVACIONES
Hay un portón con candado al final del tramo, que impide el acceso al inicio del mismo.

LONGITUD DEL TRAMO (m)	188.67
------------------------	--------

PENDIENTE DEL TRAMO (%)	-6.47
-------------------------	-------

ANCHURA DEL TRAMO (m)	0
-----------------------	---

TRAMO : COORDENADAS ETRS89.UTM-30N				
P.K.	X	Y	Cota	
● Inicio	188.67	323633,57	4267811,63	488,54
● Final	0	323539,96	4267975,37	500,75

TIPO DE TRANSITABILIDAD

PE : PEATONES

TIPO DE PAVIMENTACIÓN

TI : TERRENO NATURAL

ESTADO DEL FIRME	ESTADO DE LA SEÑALIZACIÓN
N : NO EXISTE	N : NO EXISTE

ESTADO DRENAJE TRANSVERSAL	ESTADO DRENAJE LONGITUDINAL
N : NO EXISTE	N : NO EXISTE



INVENTARIO MUNICIPAL DE CAMINOS RURALES
 ILTMO. AYUNTAMIENTO DE BELALCÁZAR
 (Córdoba)

FICHA TÉCNICA

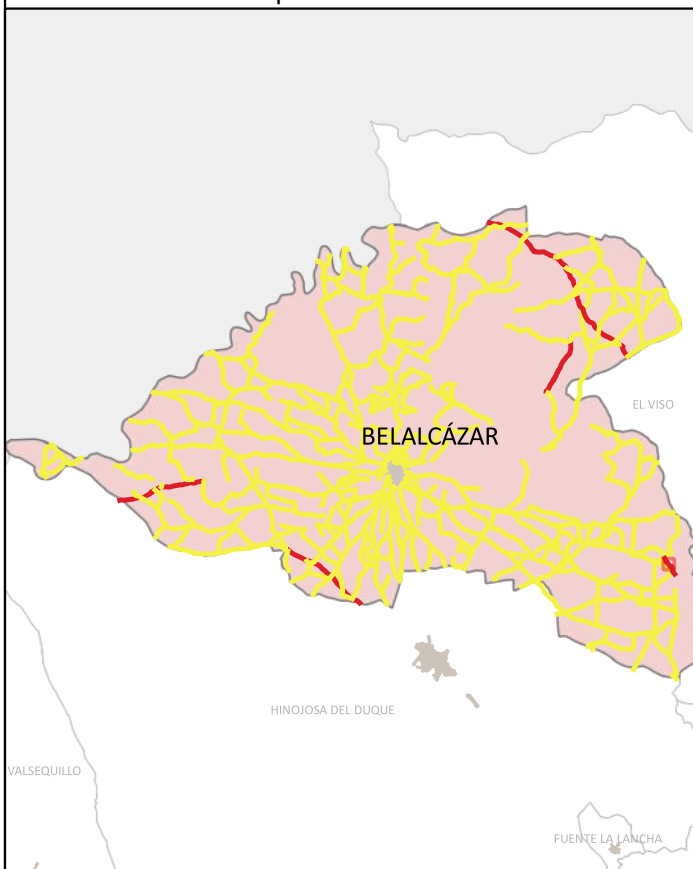
Camino 22

NÚMERO DE INVENTARIO
95

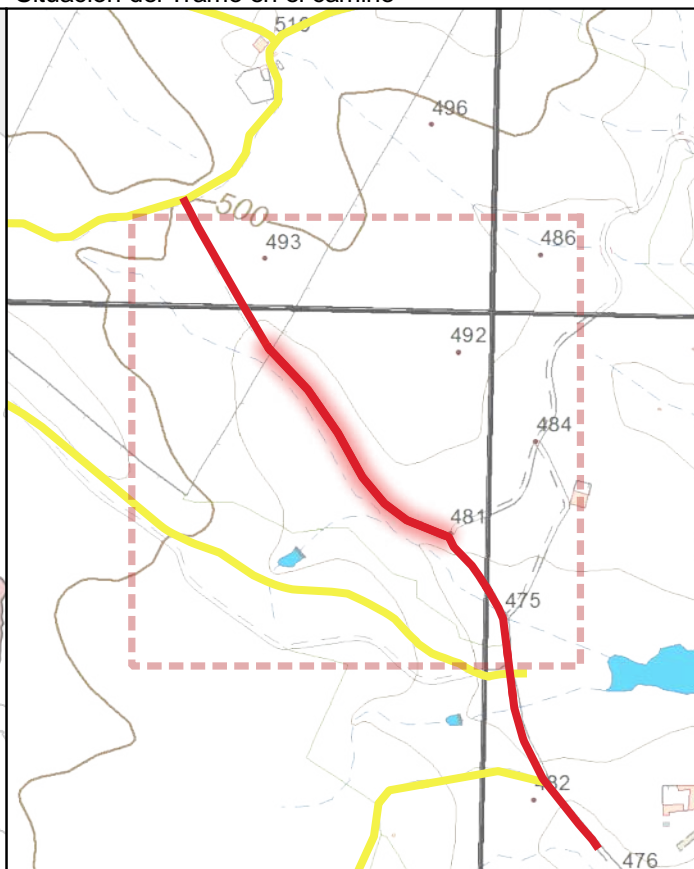
95_Tramo 1
 febrero 2023



Ubicación en el Municipio



Situación del Tramo en el camino



CÓDIGO INV.	DENOMINACIÓN DEL CAMINO	TRAMO
95	Camino 22	95_Tramo 2

TITULARIDAD	Ayuntamiento de Belalcázar
-------------	----------------------------

COTITULARIDAD	:	OCUPACIÓN	
---------------	---	-----------	--

REFERENCIA CATASTRAL	VÍA CON LA QUE COINCIDE
14008A01809008	

PARAJE	
--------	--

OBSERVACIONES
Hay un portón con candado al final del tramo, que impide el acceso al inicio del mismo.

LONGITUD DEL TRAMO (m)	292.03
------------------------	--------

PENDIENTE DEL TRAMO (%)	-2.56
-------------------------	-------

ANCHURA DEL TRAMO (m)	3
-----------------------	---

TRAMO : COORDENADAS ETRS89.UTM-30N				
P.K.	X	Y	Cota	

● Inicio	480.7	323828,46	4267603,68	481,08
● Final	188.67	323633,57	4267811,63	488,54

TIPO DE TRANSITABILIDAD

AU : AUTOMÓVILES

TIPO DE PAVIMENTACIÓN

TI : TERRENO NATURAL

ESTADO DEL FIRME	ESTADO DE LA SEÑALIZACIÓN
------------------	---------------------------

R : REGULAR	N : NO EXISTE
-------------	---------------

ESTADO DRENAJE TRANSVERSAL	ESTADO DRENAJE LONGITUDINAL
----------------------------	-----------------------------

N : NO EXISTE	N : NO EXISTE
---------------	---------------



INVENTARIO MUNICIPAL DE CAMINOS RURALES
 ILTMO. AYUNTAMIENTO DE BELALCÁZAR
 (Córdoba)

FICHA TÉCNICA

Camino 22

NÚMERO DE INVENTARIO

95


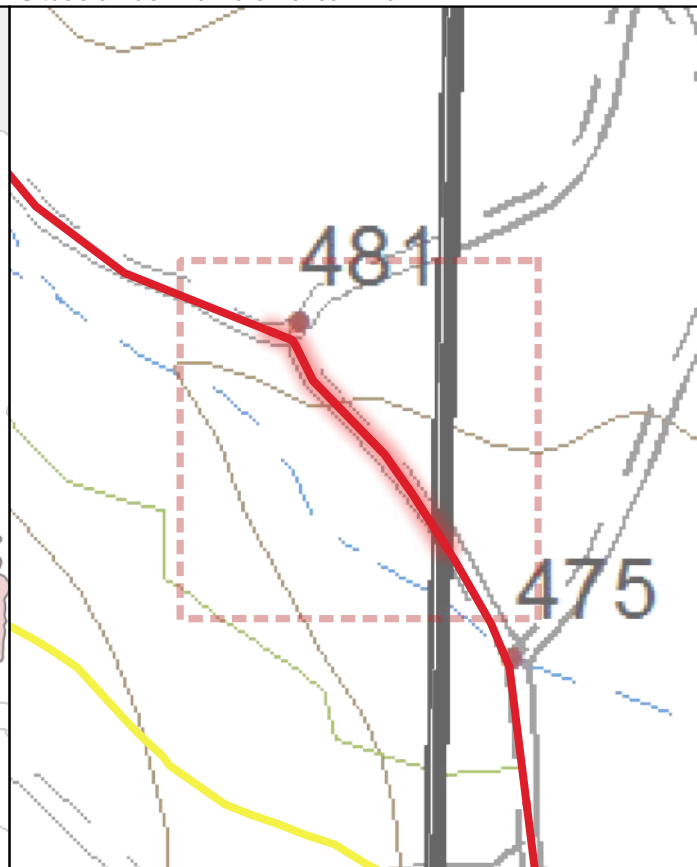
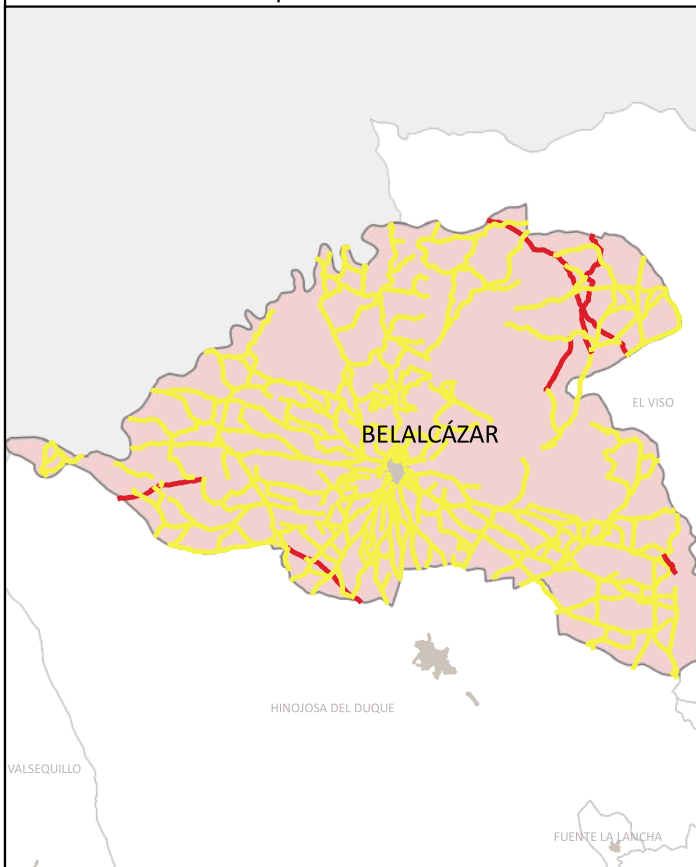
95_Tramo 2

febrero 2023



Ubicación en el Municipio

Situación del Tramo en el camino



CÓDIGO INV.	DENOMINACIÓN DEL CAMINO	TRAMO
95	Camino 22	95_Tramo 3

TITULARIDAD	Ayuntamiento de Belalcázar
-------------	----------------------------

COTITULARIDAD	OCUPACIÓN
:	

REFERENCIA CATASTRAL	VÍA CON LA QUE COINCIDE
0	

PARAJE

OBSERVACIONES
NULL

LONGITUD DEL TRAMO (m)	78.82
------------------------	-------

PENDIENTE DEL TRAMO (%)	-3.59
-------------------------	-------

ANCHURA DEL TRAMO (m)	7
-----------------------	---

TRAMO : COORDENADAS ETRS89.UTM-30N				
P.K.	X	Y	Cota	

● Inicio	559.52	323877,31	4267543,52	478,25
● Final	480.7	323828,46	4267603,68	481,08

TIPO DE TRANSITABILIDAD

AU : AUTOMÓVILES

TIPO DE PAVIMENTACIÓN

ZE : ZAHORRA

ESTADO DEL FIRME	ESTADO DE LA SEÑALIZACIÓN
------------------	---------------------------

B : BUENO	N : NO EXISTE
-----------	---------------

ESTADO DRENAJE TRANSVERSAL	ESTADO DRENAJE LONGITUDINAL
----------------------------	-----------------------------

N : NO EXISTE	N : NO EXISTE
---------------	---------------



INVENTARIO MUNICIPAL DE CAMINOS RURALES
 ILTMO. AYUNTAMIENTO DE BELALCÁZAR
 (Córdoba)

FICHA TÉCNICA

Camino 22


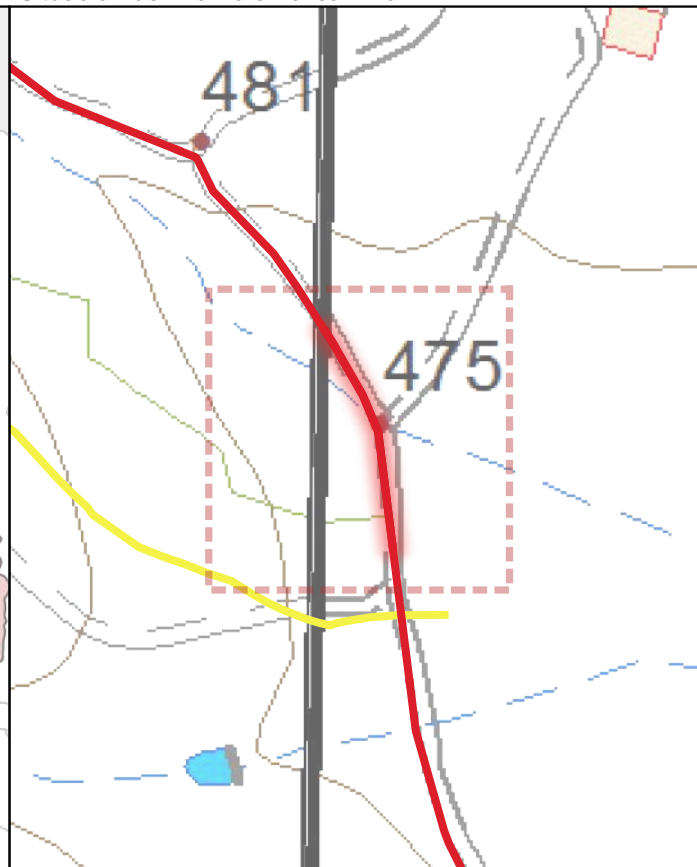
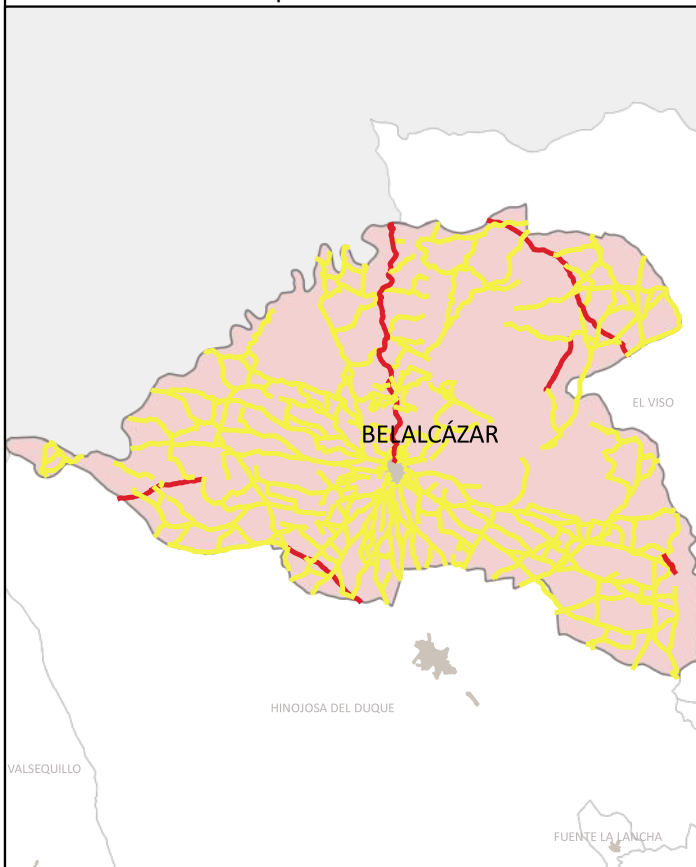
NÚMERO DE INVENTARIO
95

95_Tramo 3
 febrero 2023



Ubicación en el Municipio

Situación del Tramo en el camino



CÓDIGO INV.	DENOMINACIÓN DEL CAMINO	TRAMO
95	Camino 22	95_Tramo 4

TITULARIDAD	Ayuntamiento de Belalcázar
-------------	----------------------------

COTITULARIDAD	OCUPACIÓN
CH : Confederación Hidrográfica del Guadiana.	

REFERENCIA CATASTRAL	VÍA CON LA QUE COINCIDE
14008A01809011	

PARAJE

OBSERVACIONES
NULL

LONGITUD DEL TRAMO (m)	76.69
------------------------	-------

PENDIENTE DEL TRAMO (%)	-1.33
-------------------------	-------

ANCHURA DEL TRAMO (m)	5
-----------------------	---

TRAMO : COORDENADAS ETRS89.UTM-30N				
P.K.	X	Y	Cota	

● Inicio	559.52	323877,31	4267543,52	478,25
● Final	636.21	323899,71	4267471,54	477,24

TIPO DE TRANSITABILIDAD

AU : AUTOMÓVILES

TIPO DE PAVIMENTACIÓN

TI : TERRENO NATURAL

ESTADO DEL FIRME	ESTADO DE LA SEÑALIZACIÓN
------------------	---------------------------

B : BUENO	N : NO EXISTE
-----------	---------------

ESTADO DRENAJE TRANSVERSAL	ESTADO DRENAJE LONGITUDINAL
----------------------------	-----------------------------

N : NO EXISTE	N : NO EXISTE
---------------	---------------



INVENTARIO MUNICIPAL DE CAMINOS RURALES
 ILTMO. AYUNTAMIENTO DE BELALCÁZAR
 (Córdoba)

FICHA TÉCNICA

Camino 22


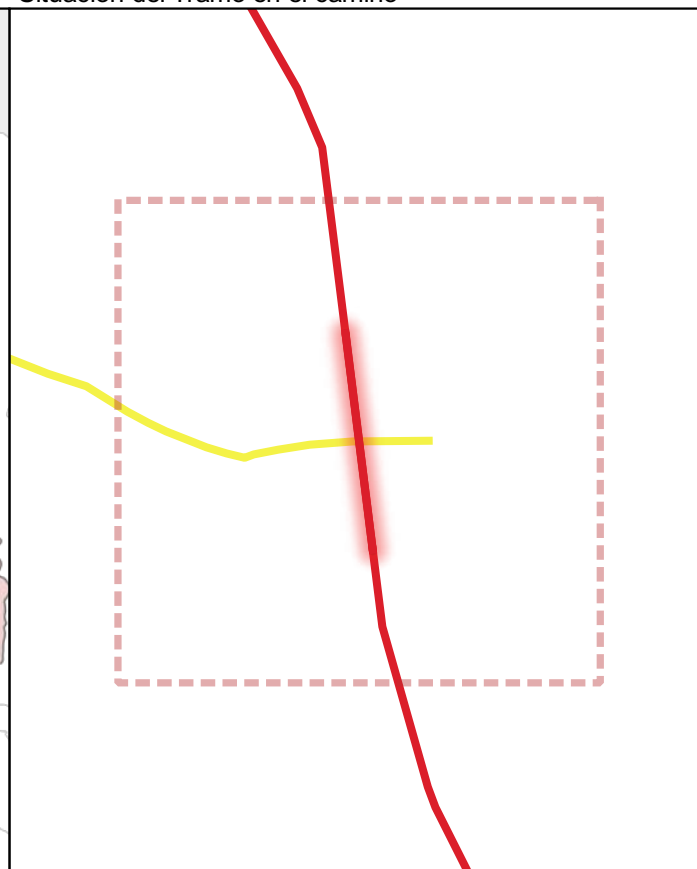
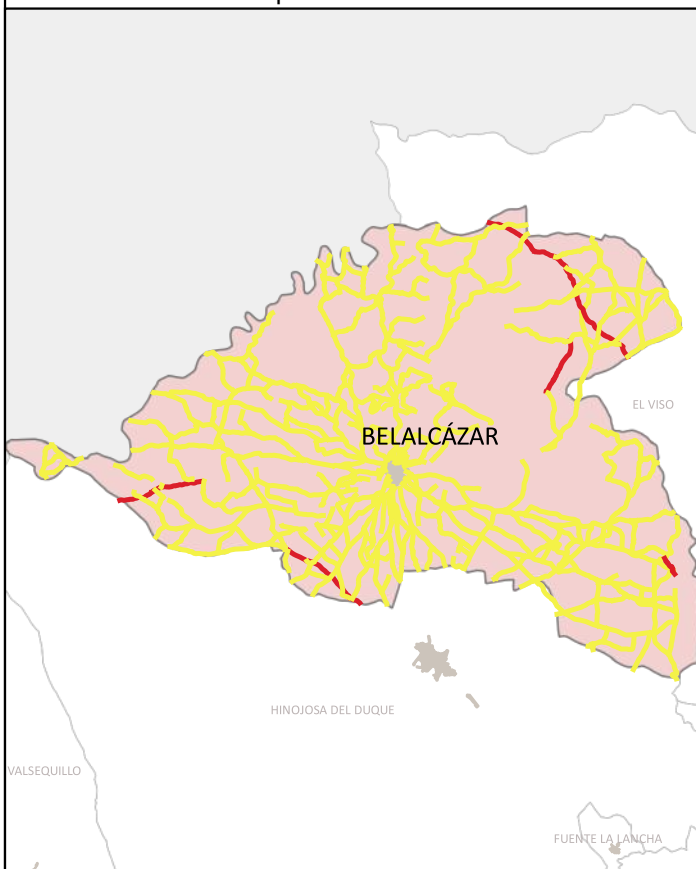
NÚMERO DE INVENTARIO
95

95_Tramo 4
febrero 2023



Ubicación en el Municipio

Situación del Tramo en el camino



CÓDIGO INV.	DENOMINACIÓN DEL CAMINO	TRAMO
95	Camino 22	95_Tramo 5

TITULARIDAD	Ayuntamiento de Belalcázar
-------------	----------------------------

COTITULARIDAD	OCUPACIÓN
CA : Junta de Andalucía.	

REFERENCIA CATASTRAL	VÍA CON LA QUE COINCIDE
14008A01800004	246: Cañada Real de la Mesta

PARAJE

OBSERVACIONES
El tramo comienza y finaliza en pasos canadienses.

LONGITUD DEL TRAMO (m)	45.23
------------------------	-------

PENDIENTE DEL TRAMO (%)	1.34
-------------------------	------

ANCHURA DEL TRAMO (m)	5
-----------------------	---

TRAMO : COORDENADAS ETRS89.UTM-30N				
P.K.	X	Y	Cota	
Inicio	636.21	323899,71	4267471,54	477,24
Final	681.44	323905,35	4267426,66	477,84

TIPO DE TRANSITABILIDAD

AU : AUTOMÓVILES

TIPO DE PAVIMENTACIÓN

TI : TERRENO NATURAL

ESTADO DEL FIRME	ESTADO DE LA SEÑALIZACIÓN
------------------	---------------------------

B : BUENO	N : NO EXISTE
-----------	---------------

ESTADO DRENAJE TRANSVERSAL	ESTADO DRENAJE LONGITUDINAL
----------------------------	-----------------------------

N : NO EXISTE	N : NO EXISTE
---------------	---------------



INVENTARIO MUNICIPAL DE CAMINOS RURALES
 ILTMO. AYUNTAMIENTO DE BELALCÁZAR
 (Córdoba)

FICHA TÉCNICA

Camino 22

NÚMERO DE INVENTARIO
95


95_Tramo 5
 febrero 2023



Ubicación en el Municipio



Situación del Tramo en el camino



CÓDIGO INV.	DENOMINACIÓN DEL CAMINO	TRAMO
95	Camino 22	95_Tramo 6

TITULARIDAD	Ayuntamiento de Belalcázar
-------------	----------------------------

COTITULARIDAD	:	OCUPACIÓN	
---------------	---	-----------	--

REFERENCIA CATASTRAL	VÍA CON LA QUE COINCIDE
14008A01909004	

PARAJE	
--------	--

OBSERVACIONES
El tramo comienza y finaliza en pasos canadienses.

LONGITUD DEL TRAMO (m)	196.5
------------------------	-------

PENDIENTE DEL TRAMO (%)	-0.1
-------------------------	------

ANCHURA DEL TRAMO (m)	7
-----------------------	---

TRAMO : COORDENADAS ETRS89.UTM-30N				
P.K.	X	Y	Cota	

● Inicio	681.44	323905,35	4267426,66	477,84
● Final	877.94	323998,64	4267257,75	477,65

TIPO DE TRANSITABILIDAD

AU : AUTOMÓVILES

TIPO DE PAVIMENTACIÓN

ZE : ZAHORRA

ESTADO DEL FIRME	ESTADO DE LA SEÑALIZACIÓN
B : BUENO	N : NO EXISTE

ESTADO DRENAJE TRANSVERSAL	ESTADO DRENAJE LONGITUDINAL
N : NO EXISTE	N : NO EXISTE



INVENTARIO MUNICIPAL DE CAMINOS RURALES
 ILTMO. AYUNTAMIENTO DE BELALCÁZAR
 (Córdoba)

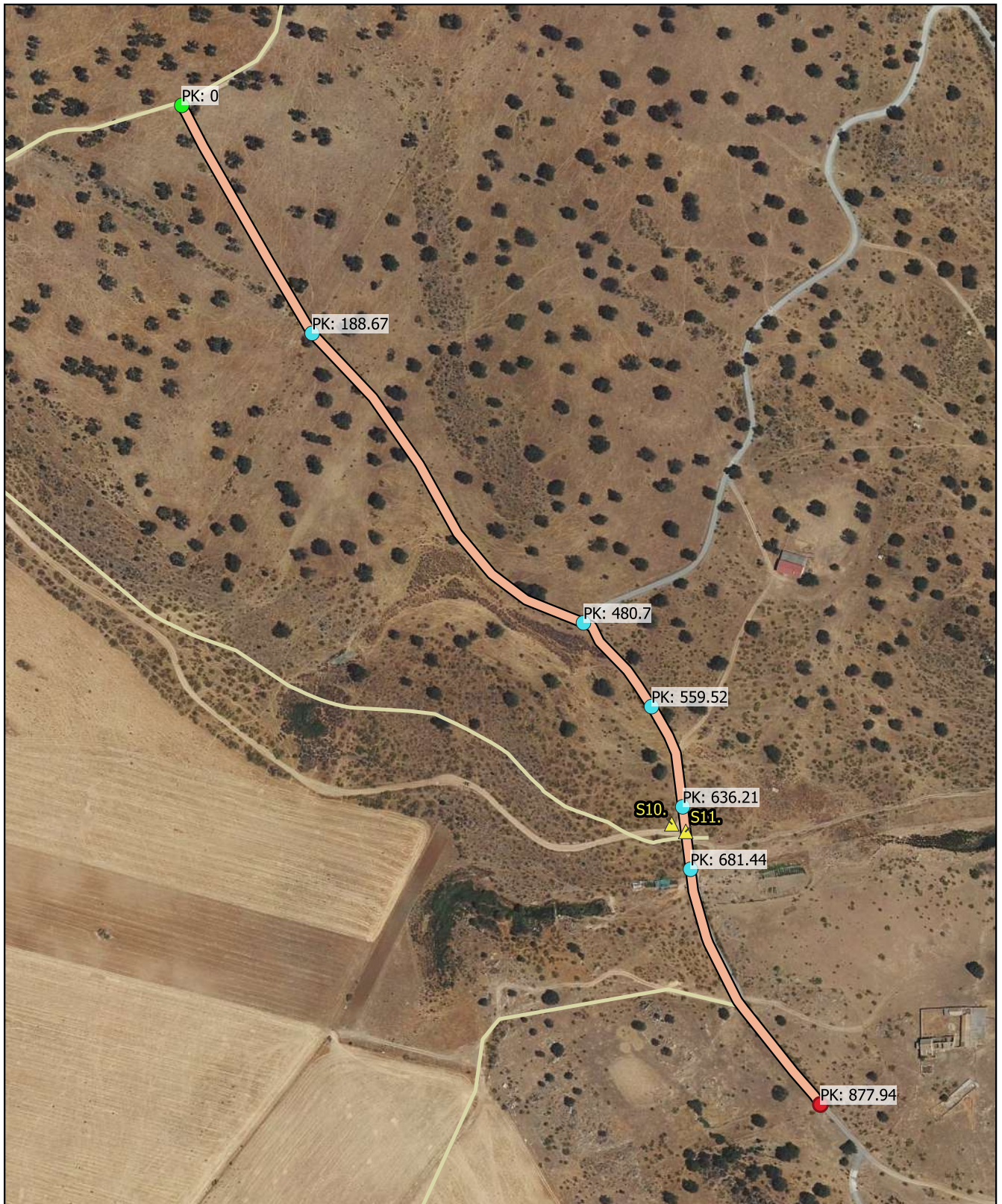
FICHA TÉCNICA

Camino 22

NÚMERO DE INVENTARIO
95

95_Tramo 6
 febrero 2023

CÓDIGO INV.	DENOMINACIÓN DEL CAMINO
95	Camino 22



Eje de Camino

PK Eje Camino

- FINAL DEL CAMINO
- INICIO DEL CAMINO

Puntos_I-F_de_tramos

- INICIO DE CAMINO
- INICIO DE TRAMO
- Senalización
- Puntos Singulares



Diputación de Córdoba
Delegación de Infraestructuras Rurales



INVENTARIO MUNICIPAL DE CAMINOS RURALES

ILTMO. AYUNTAMIENTO DE BELALCÁZAR (Córdoba)

SEÑALIZACIÓN

Identificador	Tipo	Código	Denominación	Estado	Coordenada X	Coordenada Y
---------------	------	--------	--------------	--------	--------------	--------------

CÓDIGO INV.	DENOMINACIÓN DEL CAMINO
95	Camino 22

REPORTAJE FOTOGRÁFICO


	X	Y
● Punto Inicial	323539,96	4267975,37

	X	Y
● Punto Final	323998,64	4267257,75




Inicio de tramo: 95_Tramo 1

(95 → Camino 22)



PK: 0

Coordenadas → X: 323539.96; Y: 4267975.37




Inicio de tramo: 95_Tramo 2

(95 → Camino 22)




PK: 188.67

Coordenadas → X: 323633.57; Y: 4267811.63




Inicio de tramo: 95_Tramo 3

(95 → Camino 22)



PK: 480.7

Coordenadas → X: 323828.46; Y: 4267603.68




Inicio de tramo: 95_Tramo 4

(95 → Camino 22)



PK: 559.52

Coordenadas → X: 323877.31; Y: 4267543.52




Inicio de tramo: 95_Tramo 5

(95 → Camino 22)



PK: 636.21

Coordenadas → X: 323899.71; Y: 4267471.54




Inicio de tramo: 95_Tramo 6

(95 → Camino 22)



PK: 681.44

Coordenadas → X: 323905.35; Y: 4267426.66





CÓDIGO INV.	DENOMINACIÓN DEL CAMINO
96	Camino 23

NOMBRE POPULAR U OTROS NOMBRES

TITULARIDAD	OTRAS TITULARIDADES
Ayuntamiento de Belalcázar	

USO PRINCIPAL	USO SECUNDARIO
AGROGANADERO	

PARAJES O PARTIDOS RURALES QUE ATRAVIESA

NULL

TRAMIFICACIÓN

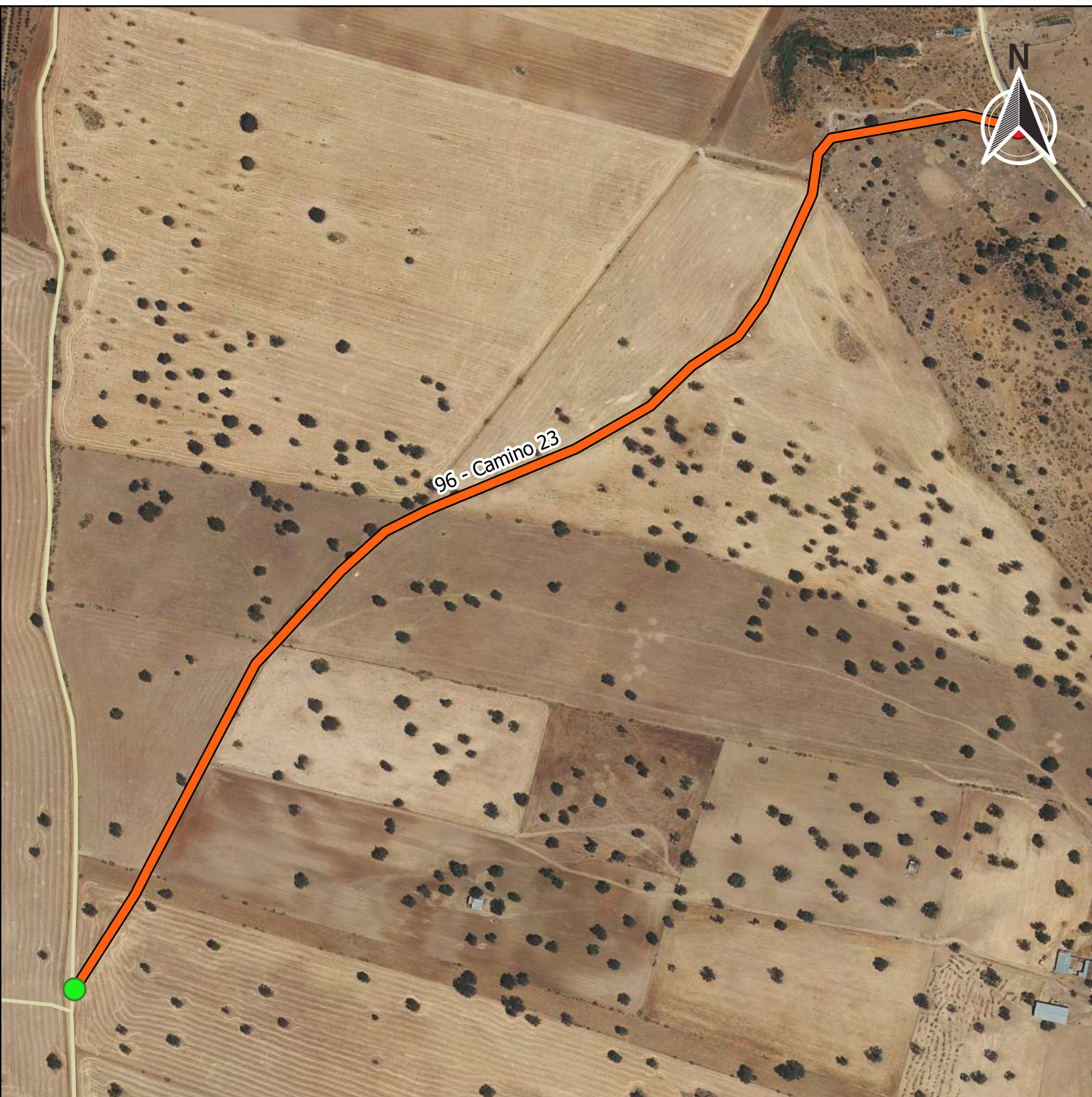
PK Inicial	PK Final	Denominación del Tramo	Referencia Catastral
0	238,35	96_Tramo 1	14008A01909002
238,35	1124,37	96_Tramo 2	14008A01909002
1124,37	1258,53	96_Tramo 3	14008A01909002

DESCRIPCIÓN

NULL

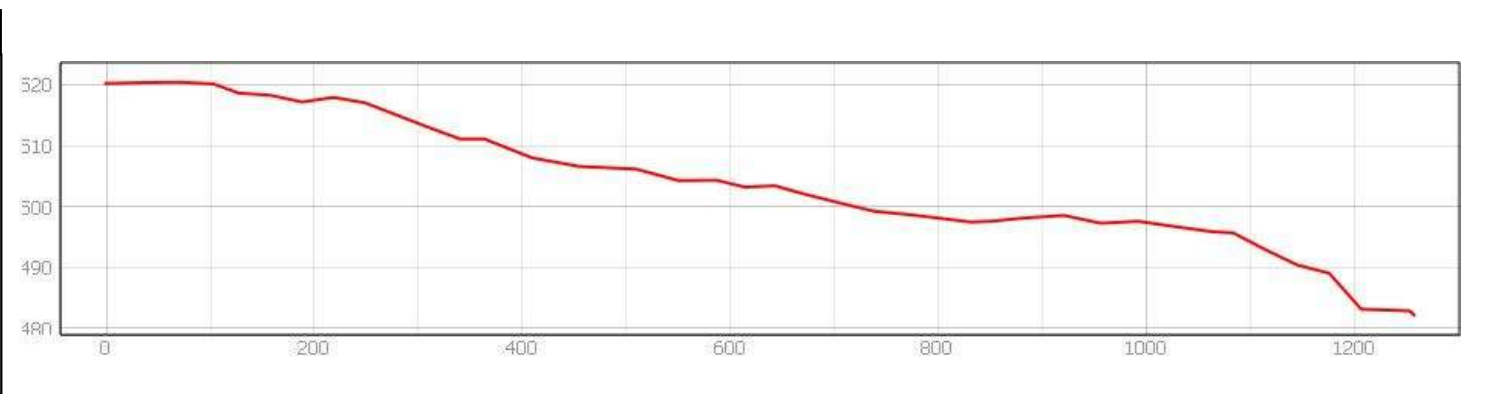


LONGITUD TOTAL (m)	1258	
ANCH. MEDIA FÍSICA (m)	5	
SUPERFICIE TOTAL (m²)	6346.42	
COORDENADAS ETRS89.UTM-30N		
inicio_o_fin	X	Y
● Punto Inicial	323076,48	4266541,39
● Punto Final	323938,76	4267328,66



OBSERVACIONES

NULL



INVENTARIO MUNICIPAL DE CAMINOS RURALES
 ILTMO. AYUNTAMIENTO DE BELALCÁZAR (Córdoba)

FICHA TÉCNICA
Camino 23

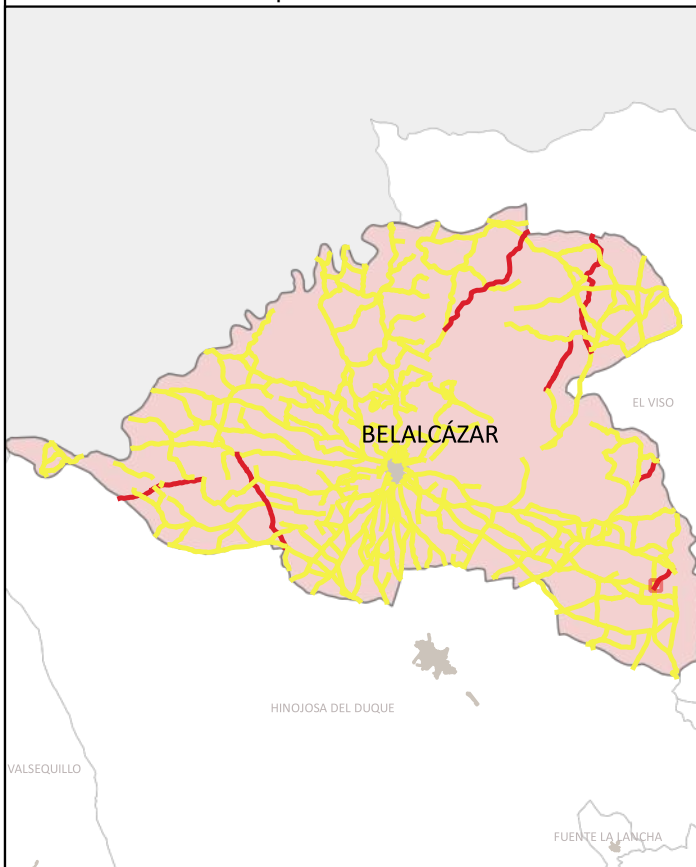
NÚMERO DE INVENTARIO
96

DATOS GENERALES DEL CAMINO
 febrero 2023



Ubicación en el Municipio

Situación del Tramo en el camino



CÓDIGO INV.	DENOMINACIÓN DEL CAMINO	TRAMO
96	Camino 23	96_Tramo 1

TITULARIDAD	Ayuntamiento de Belalcázar
-------------	----------------------------

COTITULARIDAD	:	OCUPACIÓN	
---------------	---	-----------	--

REFERENCIA CATASTRAL	VÍA CON LA QUE COINCIDE
14008A01909002	

PARAJE	
--------	--

OBSERVACIONES	NULL
---------------	------

LONGITUD DEL TRAMO (m)	238.35
------------------------	--------

PENDIENTE DEL TRAMO (%)	-1.34
-------------------------	-------

ANCHURA DEL TRAMO (m)	2.5
-----------------------	-----

TRAMO : COORDENADAS ETRS89.UTM-30N				
P.K.	X	Y	Cota	

● Inicio	0	323076,48	4266541,39	520,22
● Final	238.35	323194,52	4266748,18	517,03

TIPO DE TRANSITABILIDAD	MA : MAQUINARIA AGRÍCOLA
-------------------------	--------------------------

TIPO DE PAVIMENTACIÓN	TI : TERRENO NATURAL
-----------------------	----------------------

ESTADO DEL FIRME	ESTADO DE LA SEÑALIZACIÓN
M : MALO	N : NO EXISTE

ESTADO DRENAJE TRANSVERSAL	ESTADO DRENAJE LONGITUDINAL
N : NO EXISTE	N : NO EXISTE

ESTADO DRENAJE TRANSVERSAL	ESTADO DRENAJE LONGITUDINAL
N : NO EXISTE	N : NO EXISTE



INVENTARIO MUNICIPAL DE CAMINOS RURALES
 ILTMO. AYUNTAMIENTO DE BELALCÁZAR
 (Córdoba)

FICHA TÉCNICA

Camino 23

NÚMERO DE INVENTARIO
96

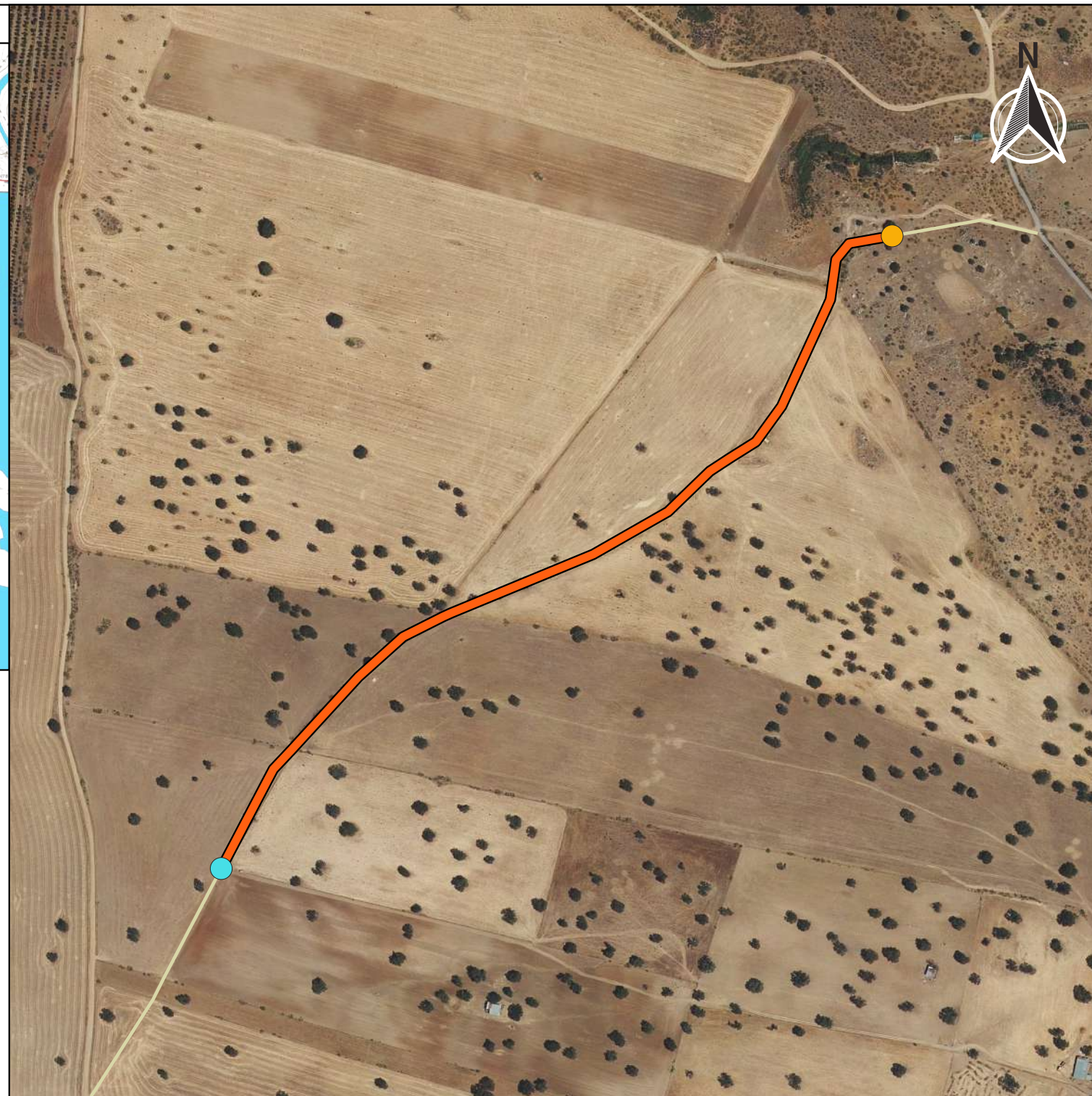
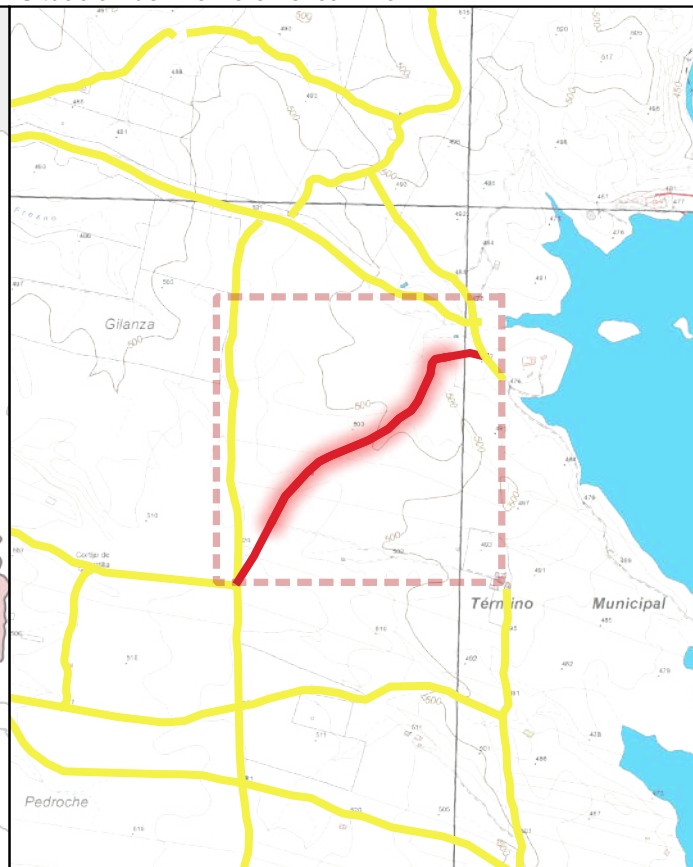
96_Tramo 1
 febrero 2023



Ubicación en el Municipio



Situación del Tramo en el camino



CÓDIGO INV.	DENOMINACIÓN DEL CAMINO	TRAMO
96	Camino 23	96_Tramo 2

TITULARIDAD	Ayuntamiento de Belalcázar
-------------	----------------------------

COTITULARIDAD	:	OCUPACIÓN	Usurpado
---------------	---	-----------	----------

REFERENCIA CATASTRAL	VÍA CON LA QUE COINCIDE
14008A01909002	

PARAJE

OBSERVACIONES
NULL

LONGITUD DEL TRAMO (m)	886.02	TIPO DE TRANSITABILIDAD	
PENDIENTE DEL TRAMO (%)	-2.72	PE : PEATONES	
ANCHURA DEL TRAMO (m)	0	TIPO DE PAVIMENTACIÓN	
TRAMO : COORDENADAS ETRS89.UTM-30N		ESTADO DEL FIRME	
		N : NO EXISTE	
		ESTADO DE LA SEÑALIZACIÓN	
		N : NO EXISTE	
		ESTADO DRENAJE TRANSVERSAL	
		N : NO EXISTE	
		ESTADO DRENAJE LONGITUDINAL	
		N : NO EXISTE	

	P.K.	X	Y	Cota
● Inicio	238.35	323194,52	4266748,18	517,03
● Final	1124.37	323807,29	4267326,02	492,95



INVENTARIO MUNICIPAL DE CAMINOS RURALES
 ILTMO. AYUNTAMIENTO DE BELALCÁZAR
 (Córdoba)

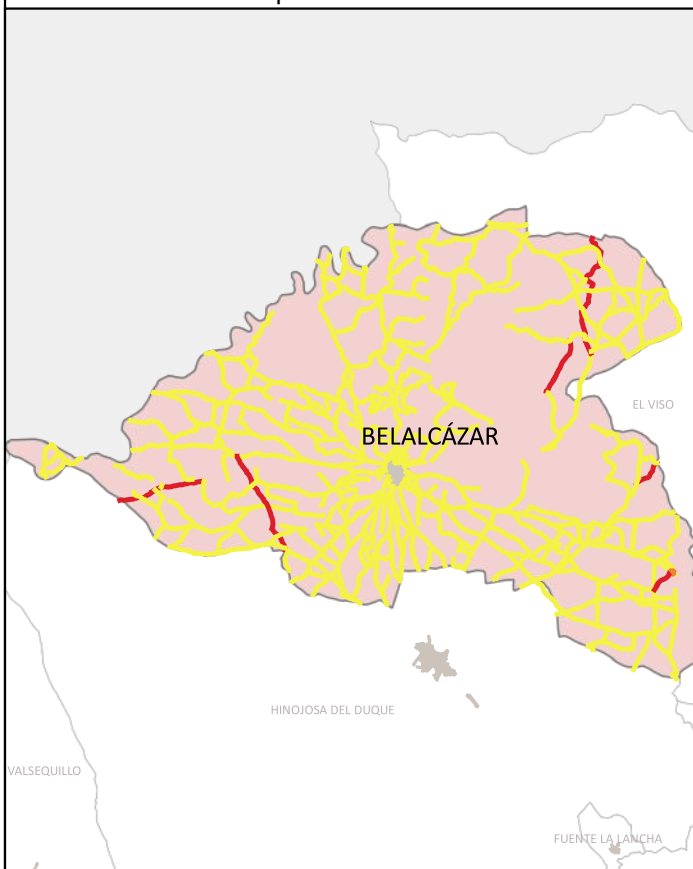
FICHA TÉCNICA

Camino 23

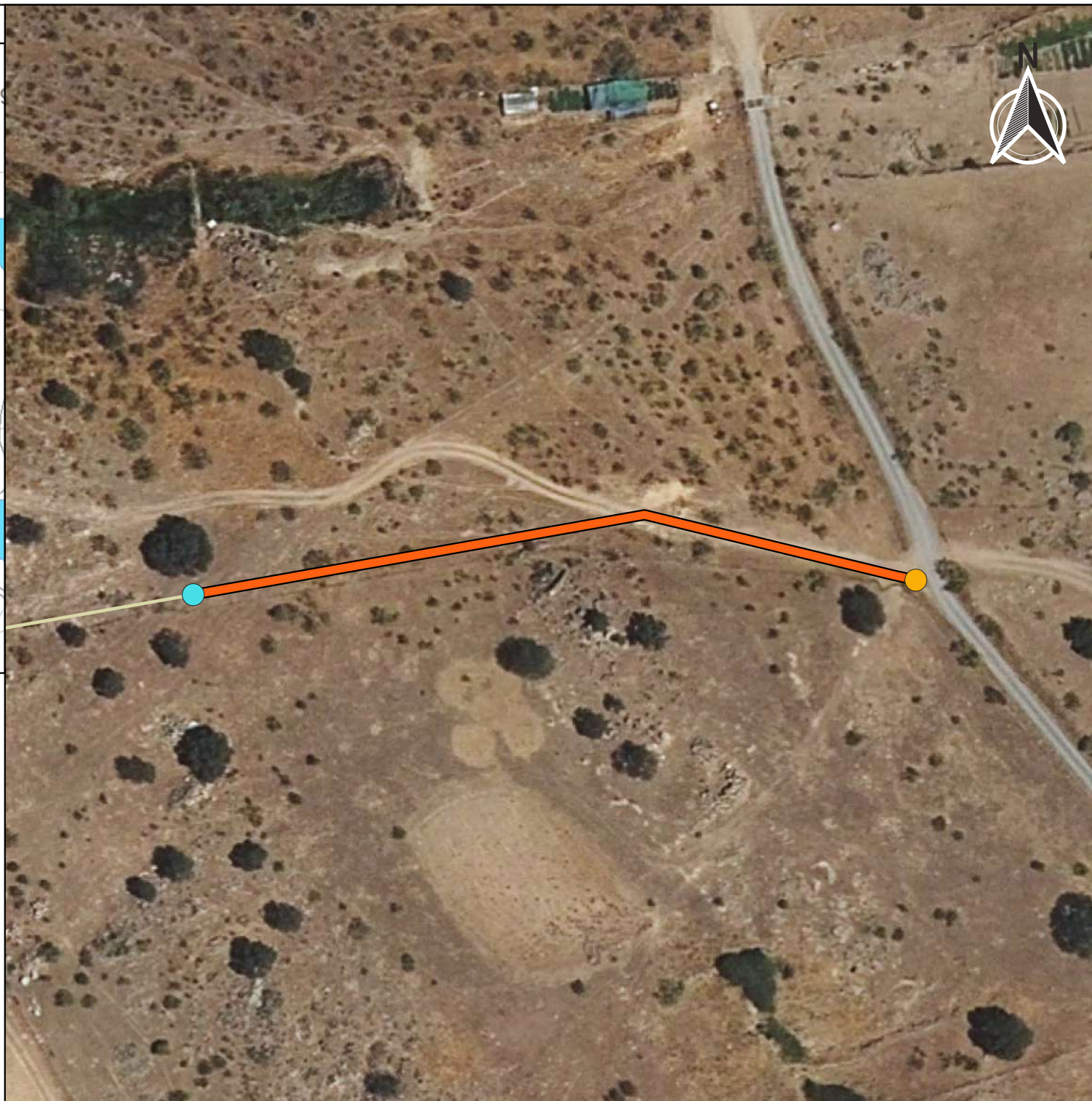
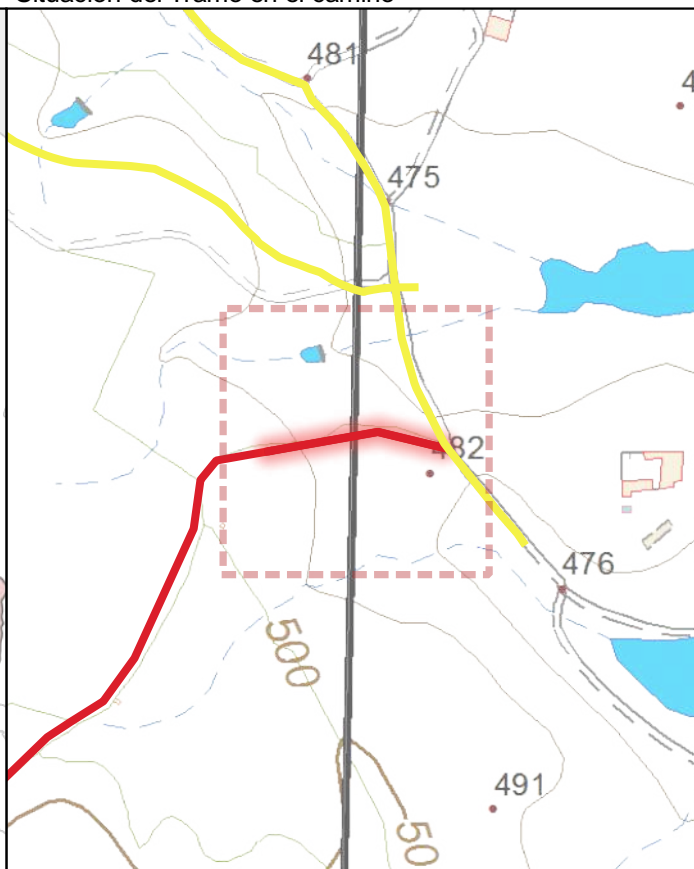
NÚMERO DE INVENTARIO	96	96_Tramo 2
		febrero 2023



Ubicación en el Municipio



Situación del Tramo en el camino



CÓDIGO INV.	DENOMINACIÓN DEL CAMINO	TRAMO
96	Camino 23	96_Tramo 3

TITULARIDAD	Ayuntamiento de Belalcázar
-------------	----------------------------

COTITULARIDAD	:
OCUPACIÓN	

REFERENCIA CATASTRAL	VÍA CON LA QUE COINCIDE
14008A01909002	

PARAJE	
--------	--

OBSERVACIONES	NULL
---------------	------

LONGITUD DEL TRAMO (m)	134.16
------------------------	--------

PENDIENTE DEL TRAMO (%)	-8.01
-------------------------	-------

ANCHURA DEL TRAMO (m)	2.5
-----------------------	-----

TRAMO : COORDENADAS ETRS89.UTM-30N				
P.K.	X	Y	Cota	

● Inicio	1124.37	323807,29	4267326,02	492,95
● Final	1258.53	323938,76	4267328,66	482,21

TIPO DE TRANSITABILIDAD	MA : MAQUINARIA AGRÍCOLA
-------------------------	--------------------------

TIPO DE PAVIMENTACIÓN	TI : TERRENO NATURAL
-----------------------	----------------------

ESTADO DEL FIRME	ESTADO DE LA SEÑALIZACIÓN
------------------	---------------------------

M : MALO	N : NO EXISTE
----------	---------------

ESTADO DRENAJE TRANSVERSAL	ESTADO DRENAJE LONGITUDINAL
----------------------------	-----------------------------

N : NO EXISTE	N : NO EXISTE
---------------	---------------



INVENTARIO MUNICIPAL DE CAMINOS RURALES
 ILTMO. AYUNTAMIENTO DE BELALCÁZAR
 (Córdoba)

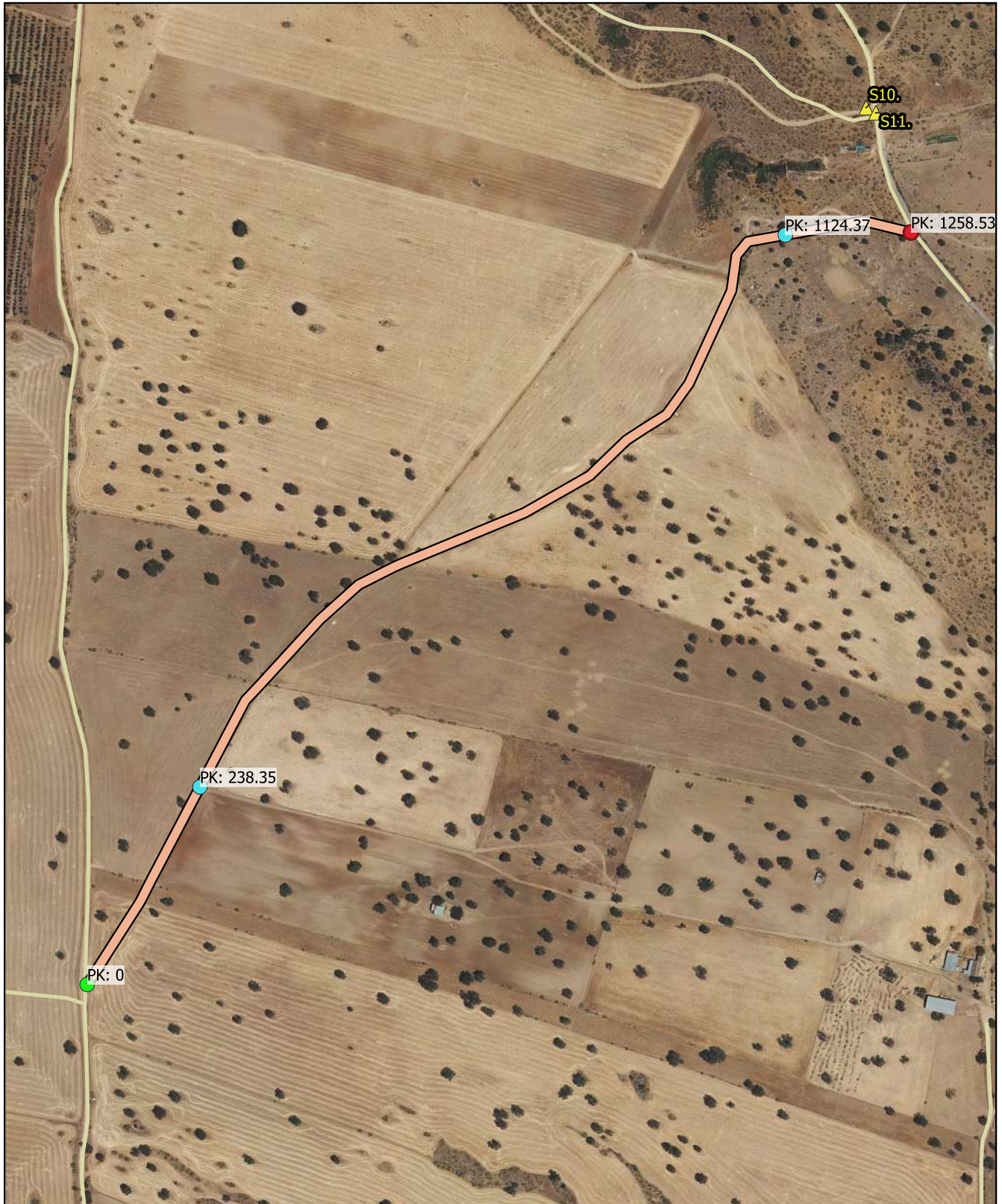
FICHA TÉCNICA


Camino 23

NÚMERO DE INVENTARIO
96



96_Tramo 3
 febrero 2023

CÓDIGO INV.	DENOMINACIÓN DEL CAMINO
96	Camino 23







 Eje de Camino

PK Eje Camino

-  FINAL DEL CAMINO
-  INICIO DEL CAMINO

Puntos_I-F_de_tramos

-  INICIO DE CAMINO
-  INICIO DE TRAMO
-  Senalización
-  Puntos Singulares



Diputación de Córdoba
Delegación de Infraestructuras Rurales



INVENTARIO MUNICIPAL DE CAMINOS RURALES

ILTMO. AYUNTAMIENTO DE BELALCÁZAR (Córdoba)

SEÑALIZACIÓN

Identificador	Tipo	Código	Denominación	Estado	Coordenada X	Coordenada Y
---------------	------	--------	--------------	--------	--------------	--------------

CÓDIGO INV.	DENOMINACIÓN DEL CAMINO
96	Camino 23

REPORTAJE FOTOGRÁFICO

	X	Y
● Punto Inicial	323076,48	4266541,39

	X	Y
● Punto Final	323938,76	4267328,66



Inicio de tramo: 96_Tramo 1

(96 → Camino 23)



PK: 0

Coordenadas → X: 323076.48; Y: 4266541.39



Inicio de tramo: 96_Tramo 2

(96 → Camino 23)



PK: 238.35

Coordenadas → X: 323194.52; Y: 4266748.18



Inicio de tramo: 96_Tramo 3

(96 → Camino 23)



PK: 1124.37

Coordenadas → X: 323807.29; Y: 4267326.02





CÓDIGO INV.	DENOMINACIÓN DEL CAMINO
97	

NOMBRE POPULAR U OTROS NOMBRES
 NULL

TITULARIDAD	OTRAS TITULARIDADES
Ayuntamiento de Belalcázar	

USO PRINCIPAL	USO SECUNDARIO
AGROGANADERO	

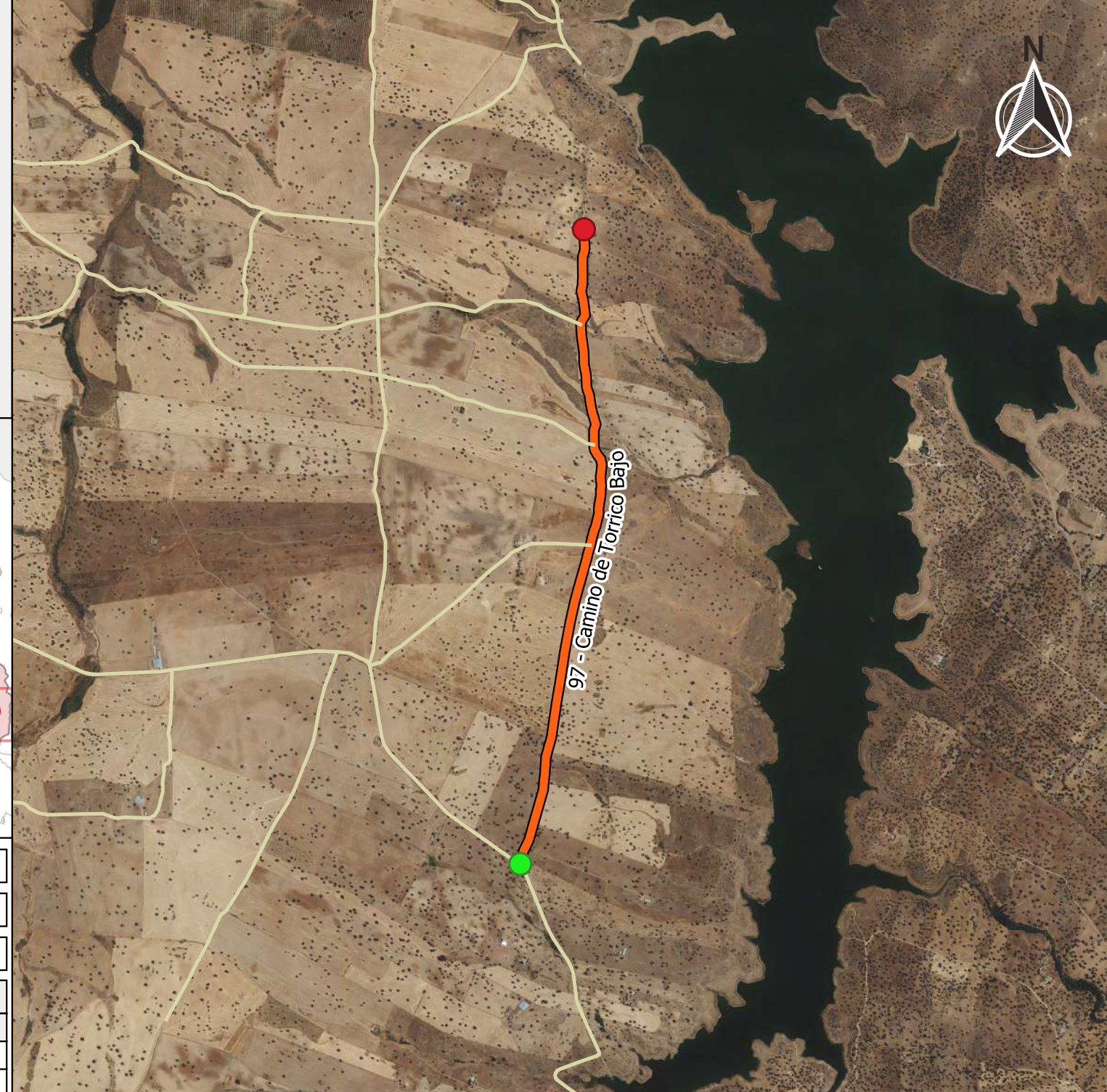
PARAJES O PARTIDOS RURALES QUE ATRAVIESA
 NULL

TRAMIFICACIÓN			
PK Inicial	PK Final	Denominación del Tramo	Referencia Catastral
0	2965,7	97_Tramo único	14008A02009008, 14008A02009003, 14008A02009002, 14008A01909013, 14008A01909008

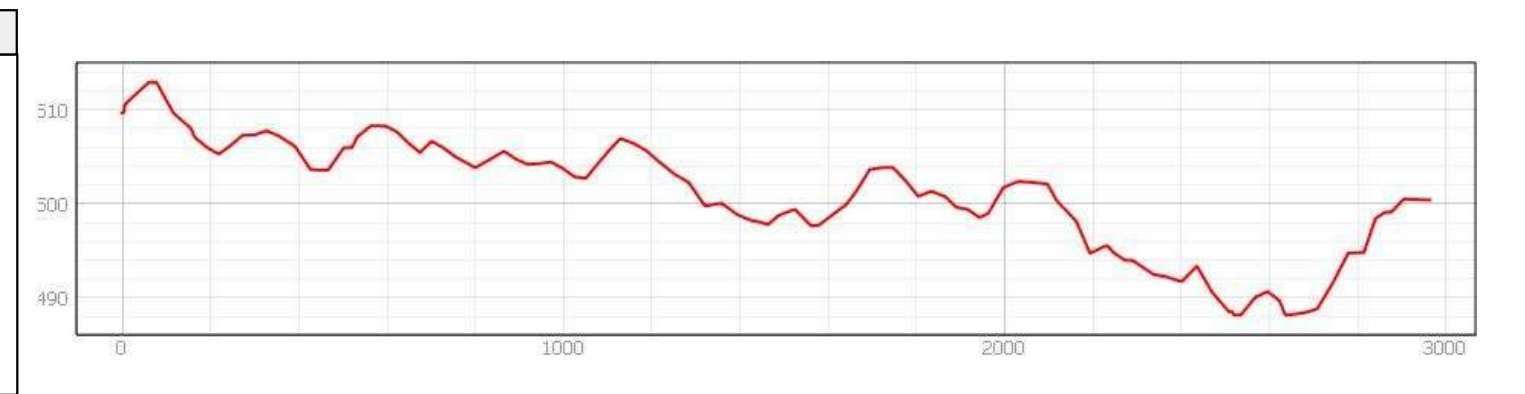
DESCRIPCIÓN
 NULL



LONGITUD TOTAL (m)	2965	
ANCH. MEDIA FÍSICA (m)	4	
SUPERFICIE TOTAL (m²)	12038.51	
COORDENADAS ETRS89.UTM-30N		
inicio_o_fin	X	Y
● Punto Inicial	323728,65	4263608,19
● Punto Final	324018,38	4266499,89



OBSERVACIONES
 NULL



INVENTARIO MUNICIPAL DE CAMINOS RURALES
 ILTMO. AYUNTAMIENTO DE BELALCÁZAR (Córdoba)


FICHA TÉCNICA
Camino de Torrico Bajo

NÚMERO DE INVENTARIO
97



DATOS GENERALES DEL CAMINO
 febrero 2023

CÓDIGO INV.	DENOMINACIÓN DEL CAMINO
97	







 Eje de Camino

PK Eje Camino

-  FINAL DEL CAMINO
-  INICIO DEL CAMINO

Puntos_I-F_de_tramos

-  INICIO DE CAMINO
-  INICIO DE TRAMO
-  Senalización
-  Puntos Singulares



Diputación de Córdoba
Delegación de Infraestructuras Rurales



INVENTARIO MUNICIPAL DE CAMINOS RURALES

ILTMO. AYUNTAMIENTO DE BELALCÁZAR
(Córdoba)

SEÑALIZACIÓN

Identificador	Tipo	Código	Denominación	Estado	Coordenada X	Coordenada Y
---------------	------	--------	--------------	--------	--------------	--------------

CÓDIGO INV.	DENOMINACIÓN DEL CAMINO
97	

REPORTAJE FOTOGRÁFICO

	X	Y
● Punto Inicial	323728,65	4263608,19

	X	Y
● Punto Final	324018,38	4266499,89




Inicio de tramo: 97_Tramo nico

(97 → Camino de Torrico Bajo)



PK: 0

Coordenadas → X: 323728.65; Y: 4263608.19



CÓDIGO INV.	DENOMINACIÓN DEL CAMINO
98	Camino 24

NOMBRE POPULAR U OTROS NOMBRES

TITULARIDAD	OTRAS TITULARIDADES
Ayuntamiento de Belalcázar	

USO PRINCIPAL	USO SECUNDARIO
AGROGANADERO	

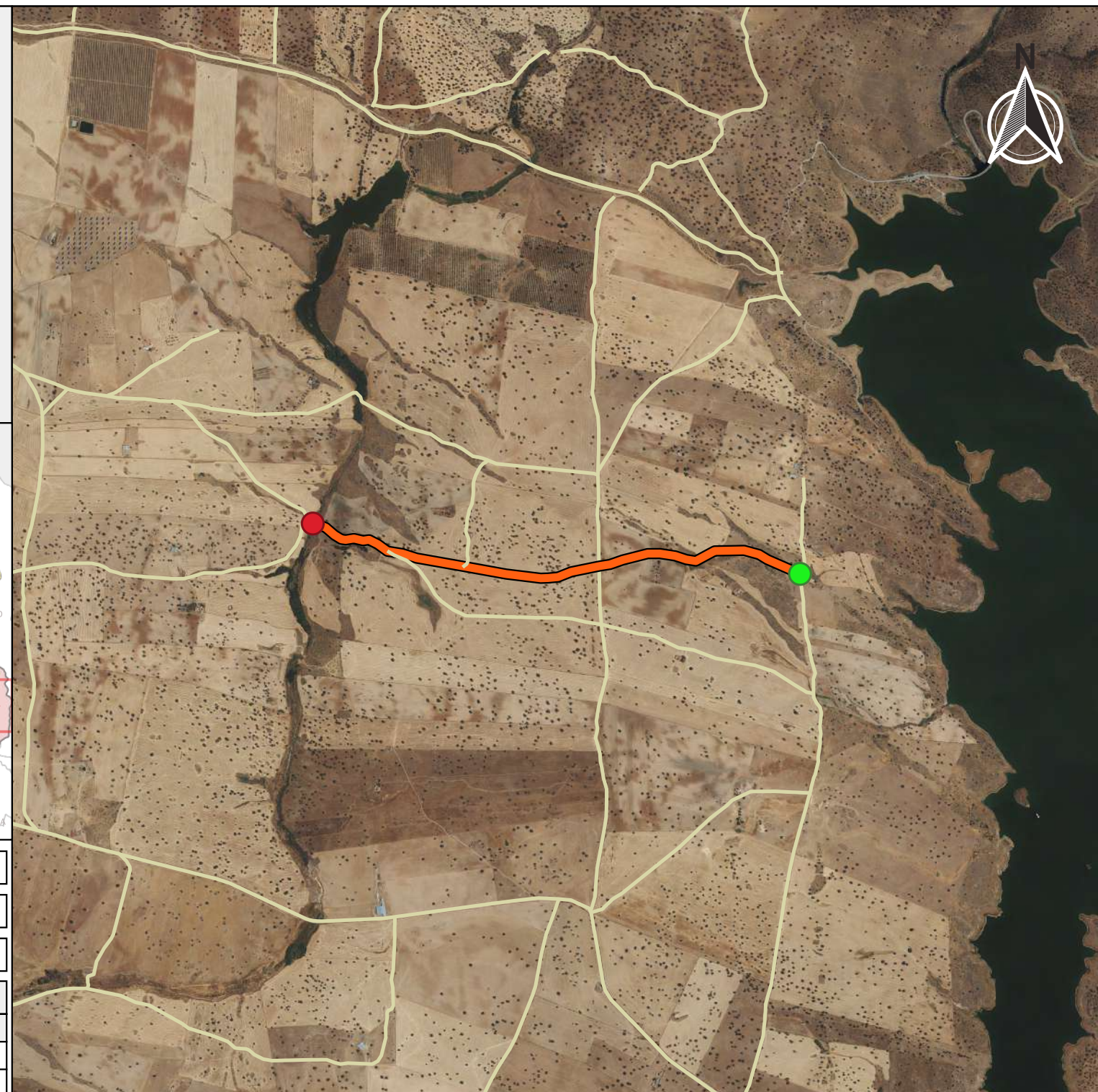
PARAJES O PARTIDOS RURALES QUE ATRAVIESA
NULL

TRAMIFICACIÓN			
PK Inicial	PK Final	Denominación del Tramo	Referencia Catastral
0	964,59	98_Tramo 1	14008A01909009
964,59	2189,53	98_Tramo 2	14008A04809006
2189,53	2342,01	98_Tramo 3	14008A04809006

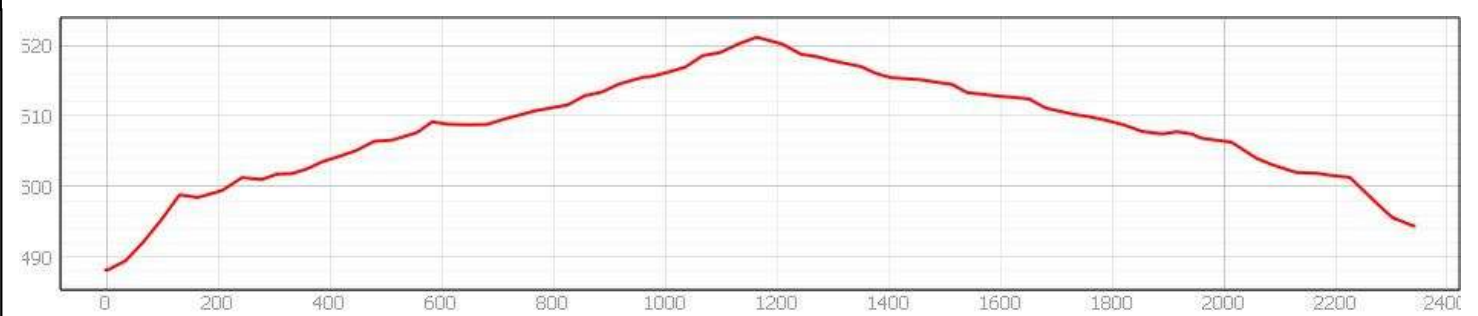
DESCRIPCIÓN
NULL



LONGITUD TOTAL (m)	2342	
ANCH. MEDIA FÍSICA (m)	4	
SUPERFICIE TOTAL (m²)	9483.64	
COORDENADAS ETRS89.UTM-30N		
inicio_o_fin	X	Y
● Punto Inicial	324002,27	4266066,56
● Punto Final	321764,38	4266297,69

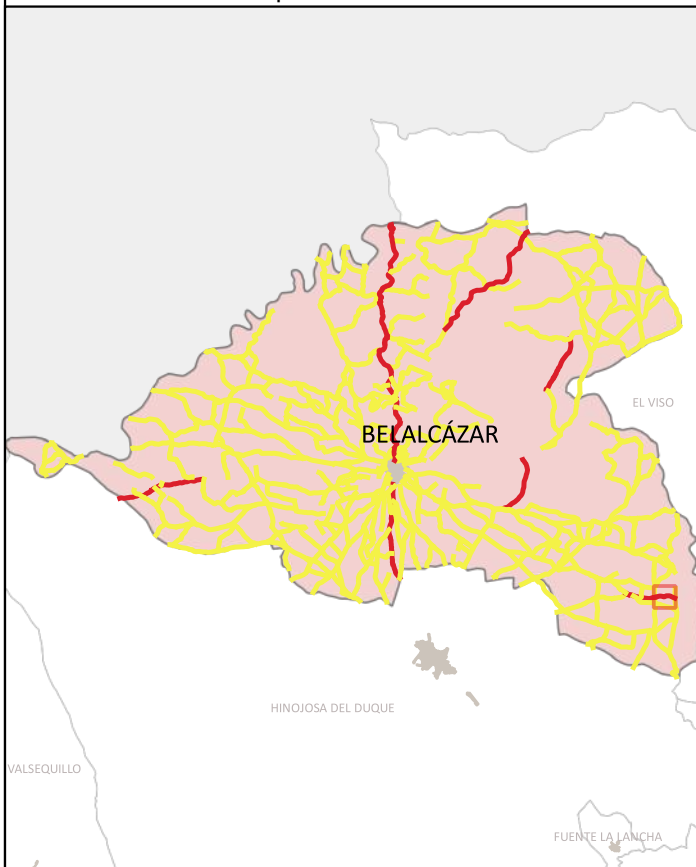


OBSERVACIONES
NULL

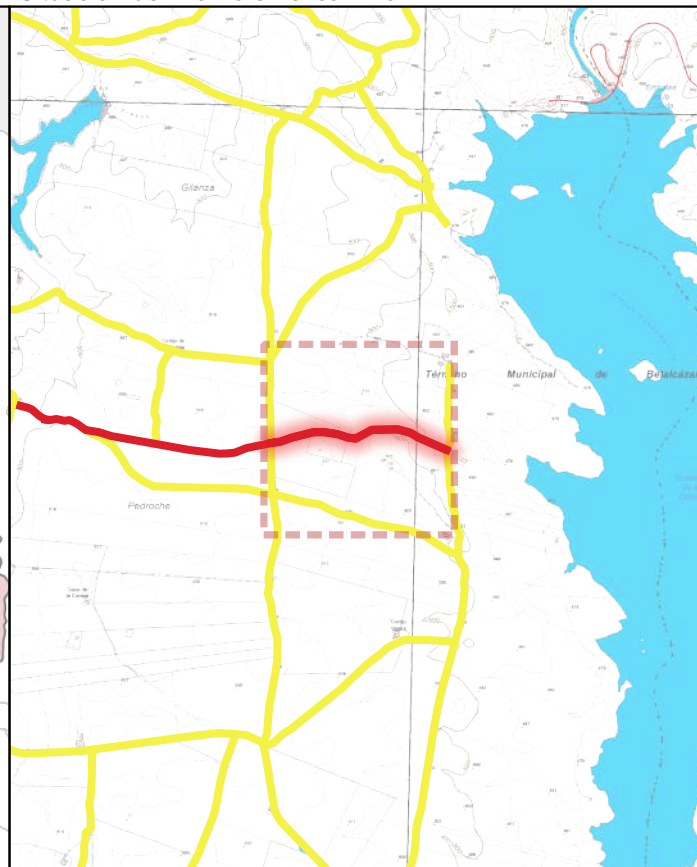




Ubicación en el Municipio



Situación del Tramo en el camino



CÓDIGO INV.	DENOMINACIÓN DEL CAMINO	TRAMO
98	Camino 24	98_Tramo 1

TITULARIDAD	Ayuntamiento de Belalcázar
-------------	----------------------------

COTITULARIDAD	:	OCUPACIÓN	Usurpado
---------------	---	-----------	----------

REFERENCIA CATASTRAL	VÍA CON LA QUE COINCIDE
14008A01909009	

PARAJE

OBSERVACIONES
NULL

LONGITUD DEL TRAMO (m)	964.59	TIPO DE TRANSITABILIDAD	PE : PEATONES			
PENDIENTE DEL TRAMO (%)	2.84	TIPO DE PAVIMENTACIÓN	TI : TERRENO NATURAL			
ANCHURA DEL TRAMO (m)	0	ESTADO DEL FIRME	N : NO EXISTE			
TRAMO : COORDENADAS ETRS89.UTM-30N		ESTADO DE LA SEÑALIZACIÓN	N : NO EXISTE			
	P.K.	X	Y	Cota	ESTADO DRENAJE TRANSVERSAL	ESTADO DRENAJE LONGITUDINAL
● Inicio	0	324002,27	4266066,56	488,15	N : NO EXISTE	N : NO EXISTE
● Final	964.59	323083,94	4266102,9	515,54	N : NO EXISTE	N : NO EXISTE

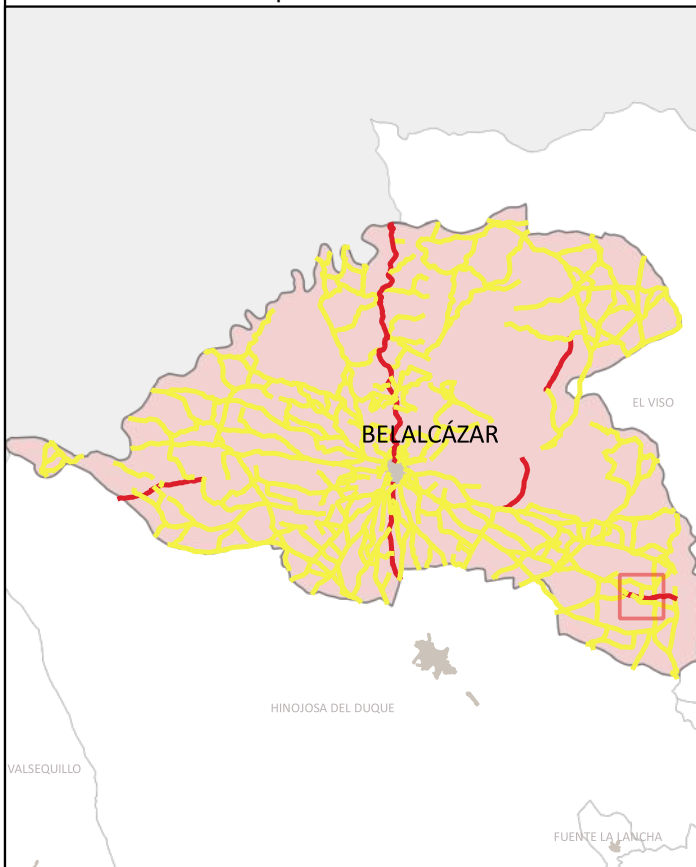


INVENTARIO MUNICIPAL DE CAMINOS RURALES
 ILTMO. AYUNTAMIENTO DE BELALCÁZAR
 (Córdoba)

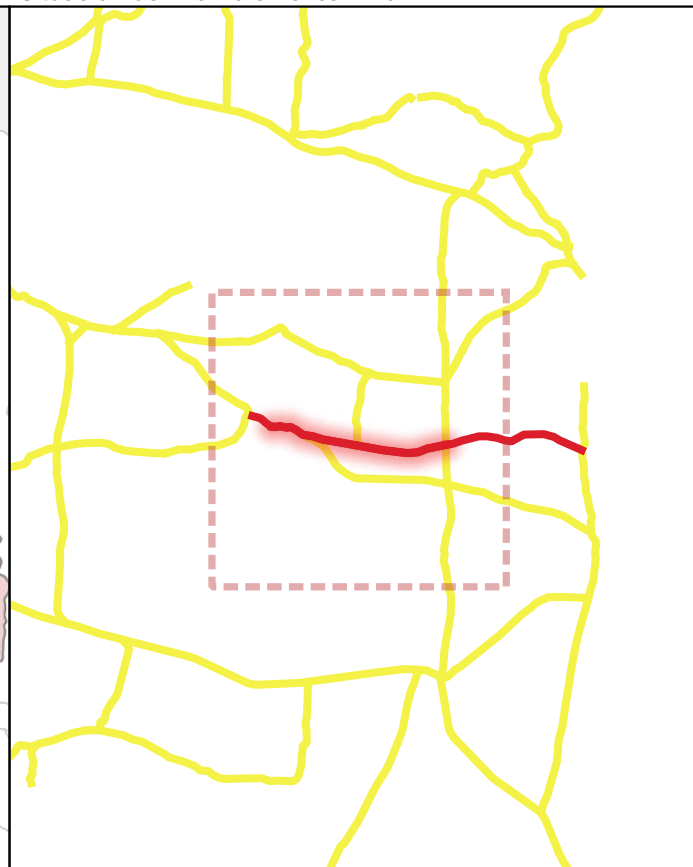
FICHA TÉCNICA Camino 24	NÚMERO DE INVENTARIO	98	98_Tramo 1
			febrero 2023



Ubicación en el Municipio



Situación del Tramo en el camino



CÓDIGO INV.	DENOMINACIÓN DEL CAMINO	TRAMO
98	Camino de Hinojosa a El Viso	98_Tramo 2

TITULARIDAD	Ayuntamiento de Belalcázar
-------------	----------------------------

COTITULARIDAD	:	Ocupación	
---------------	---	-----------	--

REFERENCIA CATASTRAL	VÍA CON LA QUE COINCIDE
14008A04809006	

PARAJE	
--------	--

OBSERVACIONES	NULL
---------------	------

LONGITUD DEL TRAMO (m)	1224.94	TIPO DE TRANSITABILIDAD	MA : MAQUINARIA AGRÍCOLA	
PENDIENTE DEL TRAMO (%)	-1.14	TIPO DE PAVIMENTACIÓN	TI : TERRENO NATURAL	
ANCHURA DEL TRAMO (m)	3	ESTADO DEL FIRME	R : REGULAR	
TRAMO : COORDENADAS ETRS89.UTM-30N		ESTADO DE LA SEÑALIZACIÓN	N : NO EXISTE	
	P.K.	X	Y	Cota
● Inicio	964.59	323083,94	4266102,9	515,54
● Final	2189.53	321895,71	4266225,37	501,6
ESTADO DRENAJE TRANSVERSAL		ESTADO DRENAJE LONGITUDINAL		
N : NO EXISTE		N : NO EXISTE		



INVENTARIO MUNICIPAL DE CAMINOS RURALES
 ILTMO. AYUNTAMIENTO DE BELALCÁZAR
 (Córdoba)

FICHA TÉCNICA


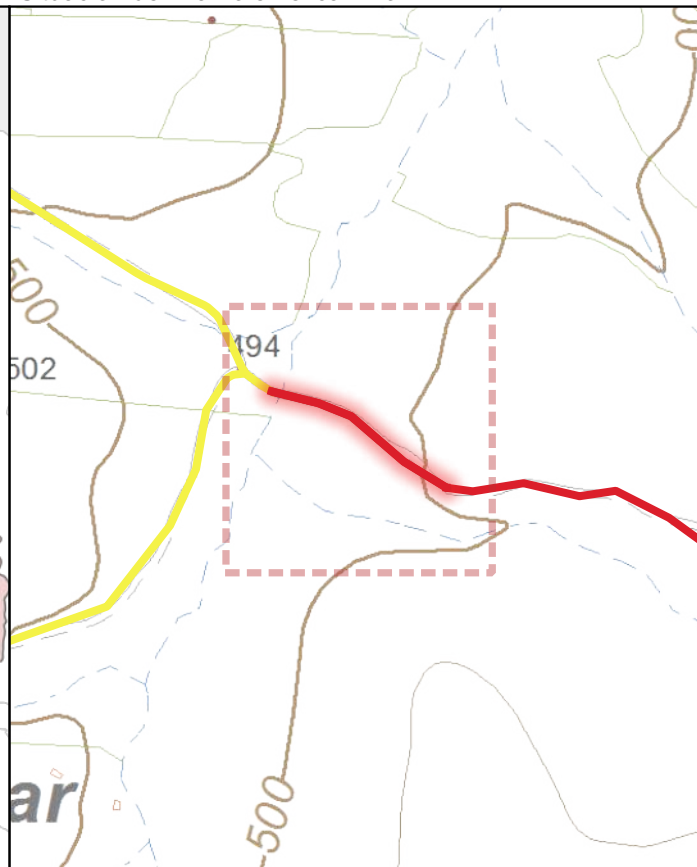
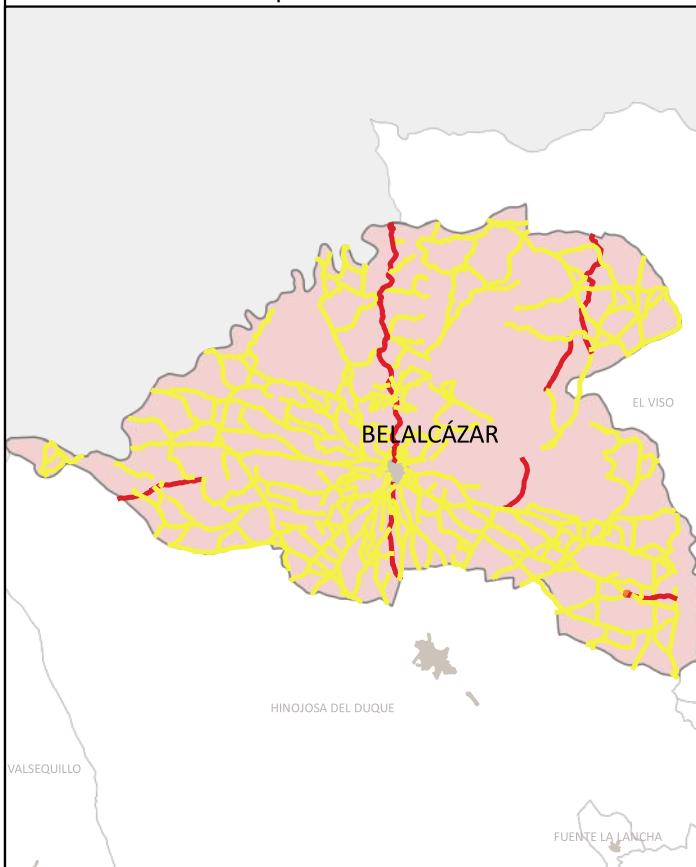
Camino 24

NÚMERO DE INVENTARIO	98	98_Tramo 2
		febrero 2023



Ubicación en el Municipio

Situación del Tramo en el camino



CÓDIGO INV.	DENOMINACIÓN DEL CAMINO	TRAMO
98	Camino 24	98_Tramo 3

TITULARIDAD	Ayuntamiento de Belalcázar
-------------	----------------------------

COTITULARIDAD	OCUPACIÓN
:	

REFERENCIA CATASTRAL	VÍA CON LA QUE COINCIDE
14008A04809006	

PARAJE

OBSERVACIONES
NULL

LONGITUD DEL TRAMO (m)	152.48
------------------------	--------

PENDIENTE DEL TRAMO (%)	-4.71
-------------------------	-------

ANCHURA DEL TRAMO (m)	2
-----------------------	---

TRAMO : COORDENADAS ETRS89.UTM-30N				
P.K.	X	Y	Cota	

● Inicio	2189.53	321895,71	4266225,37	501,6
● Final	0	321764,38	4266297,69	494,41

TIPO DE TRANSITABILIDAD

MA : MAQUINARIA AGRÍCOLA

TIPO DE PAVIMENTACIÓN

TI : TERRENO NATURAL

ESTADO DEL FIRME	ESTADO DE LA SEÑALIZACIÓN
------------------	---------------------------

M : MALO	N : NO EXISTE
----------	---------------

ESTADO DRENAJE TRANSVERSAL	ESTADO DRENAJE LONGITUDINAL
----------------------------	-----------------------------

N : NO EXISTE	N : NO EXISTE
---------------	---------------



INVENTARIO MUNICIPAL DE CAMINOS RURALES
 ILTMO. AYUNTAMIENTO DE BELALCÁZAR
 (Córdoba)

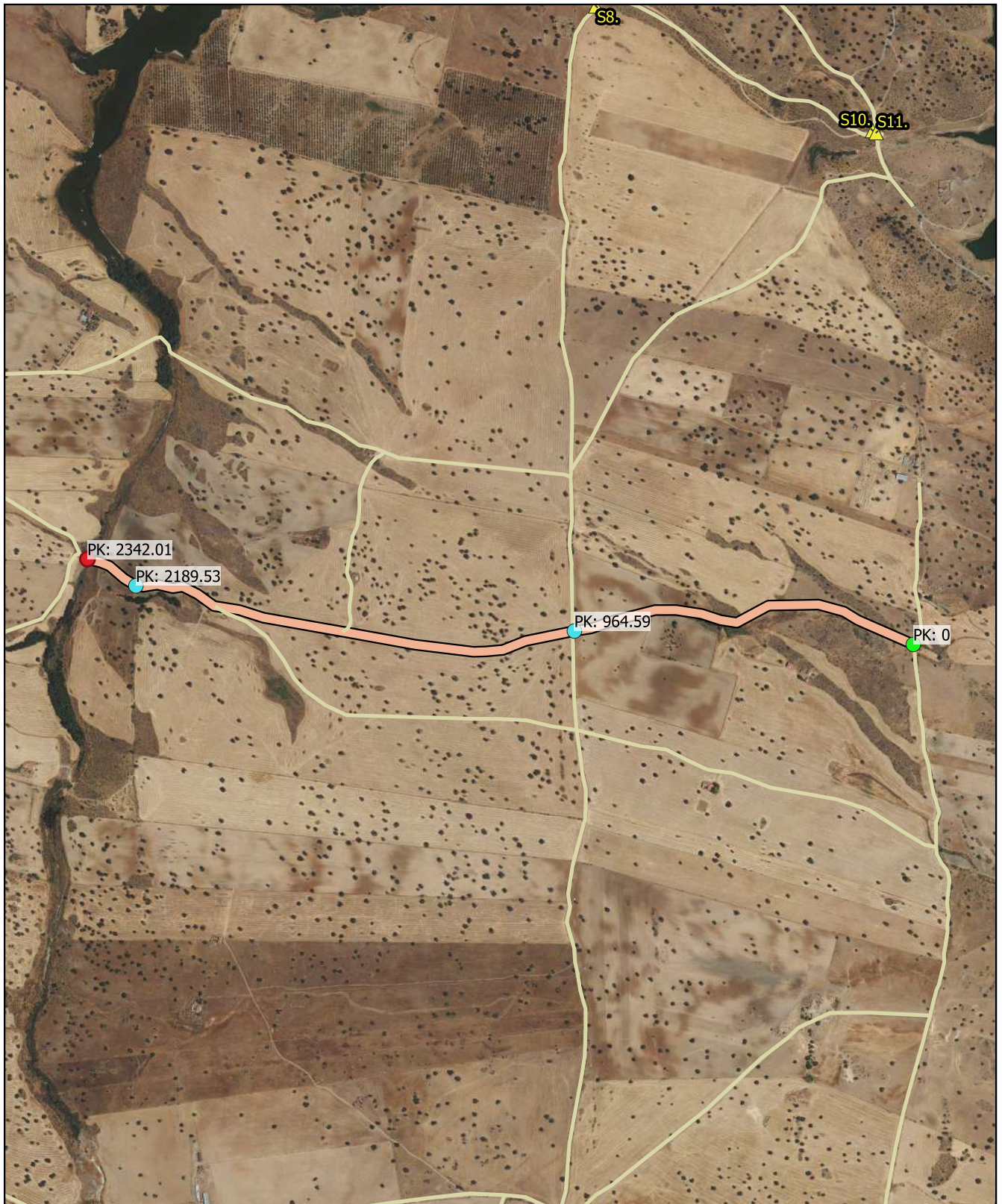
FICHA TÉCNICA


Camino 24

NÚMERO DE INVENTARIO
98



98_Tramo 3
febrero 2023

CÓDIGO INV.	DENOMINACIÓN DEL CAMINO
98	Camino 24







 Eje de Camino

PK Eje Camino

-  FINAL DEL CAMINO
-  INICIO DEL CAMINO

Puntos_I-F_de_tramos

-  INICIO DE CAMINO
-  INICIO DE TRAMO
-  Senalización
-  Puntos Singulares



Diputación de Córdoba
Delegación de Infraestructuras Rurales



INVENTARIO MUNICIPAL DE CAMINOS RURALES

ILTMO. AYUNTAMIENTO DE
BELALCÁZAR
(Córdoba)

SEÑALIZACIÓN

Identificador	Tipo	Código	Denominación	Estado	Coordenada X	Coordenada Y
---------------	------	--------	--------------	--------	--------------	--------------

CÓDIGO INV.	DENOMINACIÓN DEL CAMINO
98	Camino 24

REPORTAJE FOTOGRÁFICO

	X	Y
● Punto Inicial	324002,27	4266066,56

	X	Y
● Punto Final	321764,38	4266297,69




Inicio de tramo: 98_Tramo 1

(98 → Camino 24)



PK: 0

Coordenadas → X: 324002.27; Y: 4266066.56




Inicio de tramo: 98_Tramo 2

(98 → Camino 24)



PK: 964.59

Coordenadas → X: 323083.94; Y: 4266102.9



Inicio de tramo: 98_Tramo 3

(98 → Camino 24)



PK: 2189.53

Coordenadas → X: 321895.71; Y: 4266225.37



CÓDIGO INV.	DENOMINACIÓN DEL CAMINO
99	Camino 25

NOMBRE POPULAR U OTROS NOMBRES

TITULARIDAD	OTRAS TITULARIDADES
Ayuntamiento de Belalcázar	

USO PRINCIPAL	USO SECUNDARIO
AGROGANADERO	

PARAJES O PARTIDOS RURALES QUE ATRAVIESA
NULL

TRAMIFICACIÓN			
PK Inicial	PK Final	Denominación del Tramo	Referencia Catastral
0	1192,39	99_Tramo único	14008A01909015

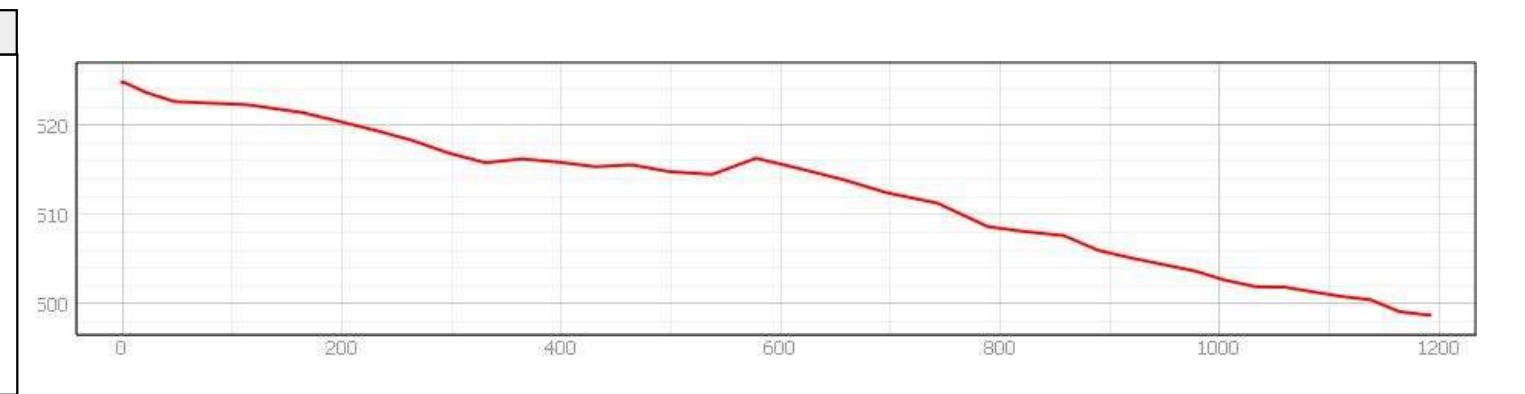
DESCRIPCIÓN
NULL



LONGITUD TOTAL (m)	1192	
ANCH. MEDIA FÍSICA (m)	4	
SUPERFICIE TOTAL (m²)	4737.59	
COORDENADAS ETRS89.UTM-30N		
inicio_o_fin	X	Y
● Punto Inicial	323047,48	4264514,11
● Punto Final	324045,82	4265060,71



OBSERVACIONES
NULL





Ubicación en el Municipio



Situación del Tramo en el camino



CÓDIGO INV.	DENOMINACIÓN DEL CAMINO	TRAMO
99	Camino 25	99_Tramo único

TITULARIDAD	Ayuntamiento de Belalcázar
-------------	----------------------------

COTITULARIDAD	:	OCUPACIÓN	Usurpado
---------------	---	-----------	----------

REFERENCIA CATASTRAL	VÍA CON LA QUE COINCIDE
14008A01909015	

PARAJE	
--------	--

OBSERVACIONES
Hay portones con candado al inicio y al final de camino.

LONGITUD DEL TRAMO (m)	1192.39	TIPO DE TRANSITABILIDAD	
PENDIENTE DEL TRAMO (%)	-2.19	PE : PEATONES	
ANCHURA DEL TRAMO (m)	0	TIPO DE PAVIMENTACIÓN	
TRAMO : COORDENADAS ETRS89.UTM-30N		TI : TERRENO NATURAL	
		ESTADO DEL FIRME	ESTADO DE LA SEÑALIZACIÓN
● Inicio	P.K. X Y Cota	N : NO EXISTE	N : NO EXISTE
● Final	1192.39 324045,82 4265060,71 498,73	ESTADO DRENAJE TRANSVERSAL	ESTADO DRENAJE LONGITUDINAL
		N : NO EXISTE	N : NO EXISTE



INVENTARIO MUNICIPAL DE CAMINOS RURALES
 ILTMO. AYUNTAMIENTO DE BELALCÁZAR (Córdoba)

FICHA TÉCNICA Camino 25	NÚMERO DE INVENTARIO	99	99_Tramo único
			febrero 2023

CÓDIGO INV.	DENOMINACIÓN DEL CAMINO
99	Camino 25



Eje de Camino

PK Eje Camino

- FINAL DEL CAMINO
- INICIO DEL CAMINO

Puntos_I-F_de_tramos

- INICIO DE CAMINO
- INICIO DE TRAMO
- Senalización
- Puntos Singulares



Diputación de Córdoba
Delegación de Infraestructuras Rurales



INVENTARIO MUNICIPAL DE CAMINOS RURALES

ILTMO. AYUNTAMIENTO DE BELALCÁZAR (Córdoba)

SEÑALIZACIÓN

Identificador	Tipo	Código	Denominación	Estado	Coordenada X	Coordenada Y
---------------	------	--------	--------------	--------	--------------	--------------

CÓDIGO INV.	DENOMINACIÓN DEL CAMINO
99	Camino 25

REPORTAJE FOTOGRÁFICO

	X	Y
● Punto Inicial	323047,48	4264514,11

	X	Y
● Punto Final	324045,82	4265060,71




Inicio de tramo: 99_Tramo nico

(99 → Camino 25)



PK: 0

Coordenadas → X: 323047.48; Y: 4264514.11





CÓDIGO INV.	DENOMINACIÓN DEL CAMINO
100	Camino 26

NOMBRE POPULAR U OTROS NOMBRES

TITULARIDAD	OTRAS TITULARIDADES
Ayuntamiento de Belalcázar	

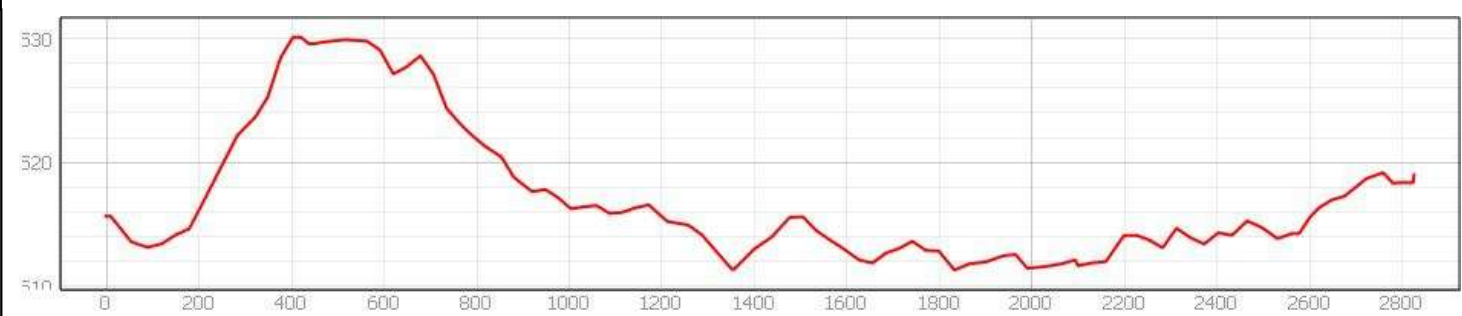
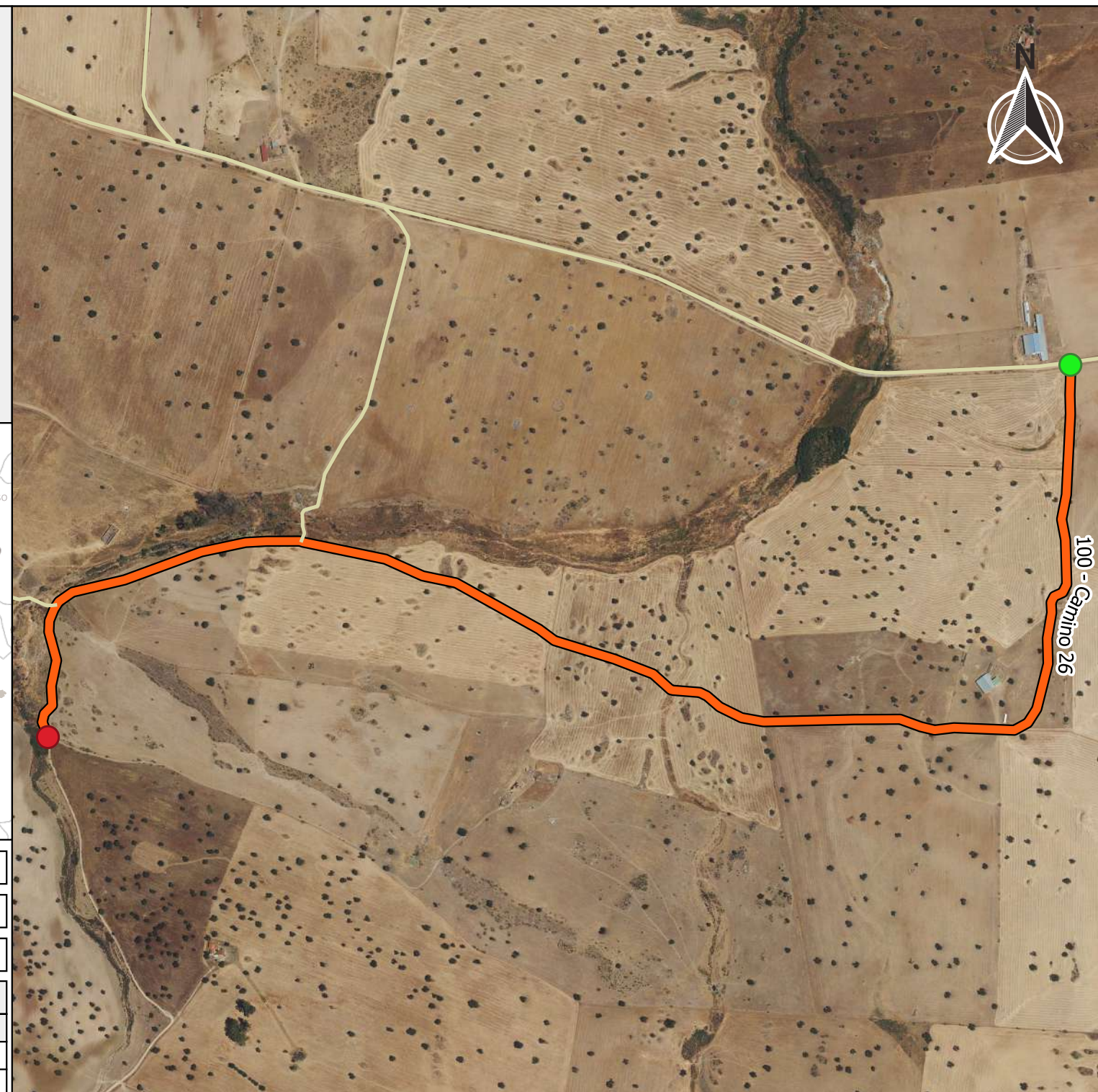
USO PRINCIPAL	USO SECUNDARIO
AGROGANADERO	

PARAJES O PARTIDOS RURALES QUE ATRAVIESA
NULL

TRAMIFICACIÓN			
PK Inicial	PK Final	Denominación del Tramo	Referencia Catastral
0	2187,82	100_Tramo 1	14008A02109009, 14008A02109007, 14008A02109005
2187,82	2562,96	100_Tramo 2	14008A02109005
2562,96	2827,28	100_Tramo 3	14008A02109005

DESCRIPCIÓN	LONGITUD TOTAL (m)	2827
NULL	ANCH. MEDIA FÍSICA (m)	4
	SUPERFICIE TOTAL (m²)	11108.2
	COORDENADAS ETRS89.UTM-30N	
	inicio_o_fin	X Y
	Punto Inicial	322141,11 4264487,49
	Punto Final	320262,57 4263804,08

OBSERVACIONES
NULL



INVENTARIO MUNICIPAL DE CAMINOS RURALES
 ILTMO. AYUNTAMIENTO DE BELALCÁZAR
 (Córdoba)

FICHA TÉCNICA

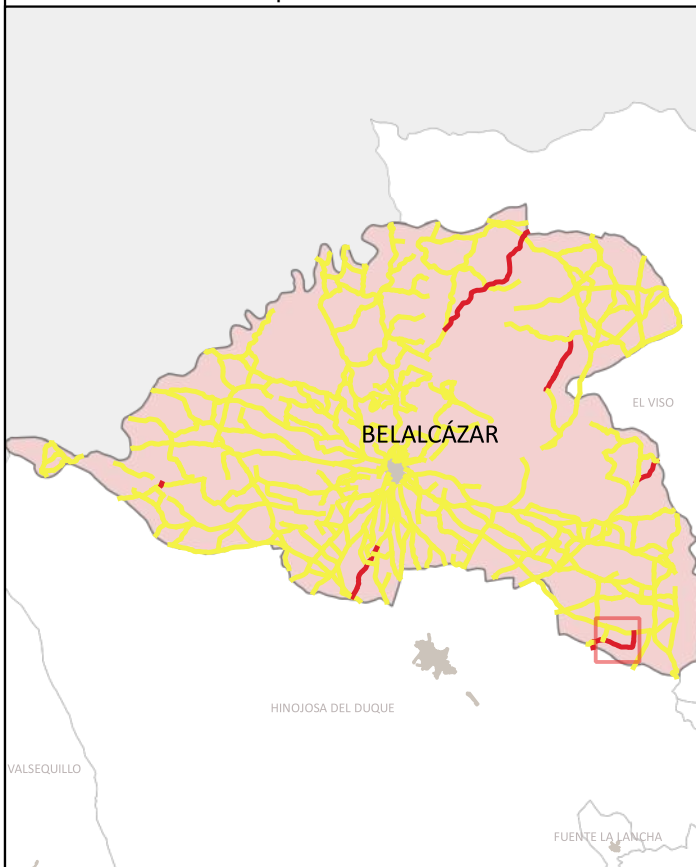
Camino 26

NÚMERO DE INVENTARIO
100

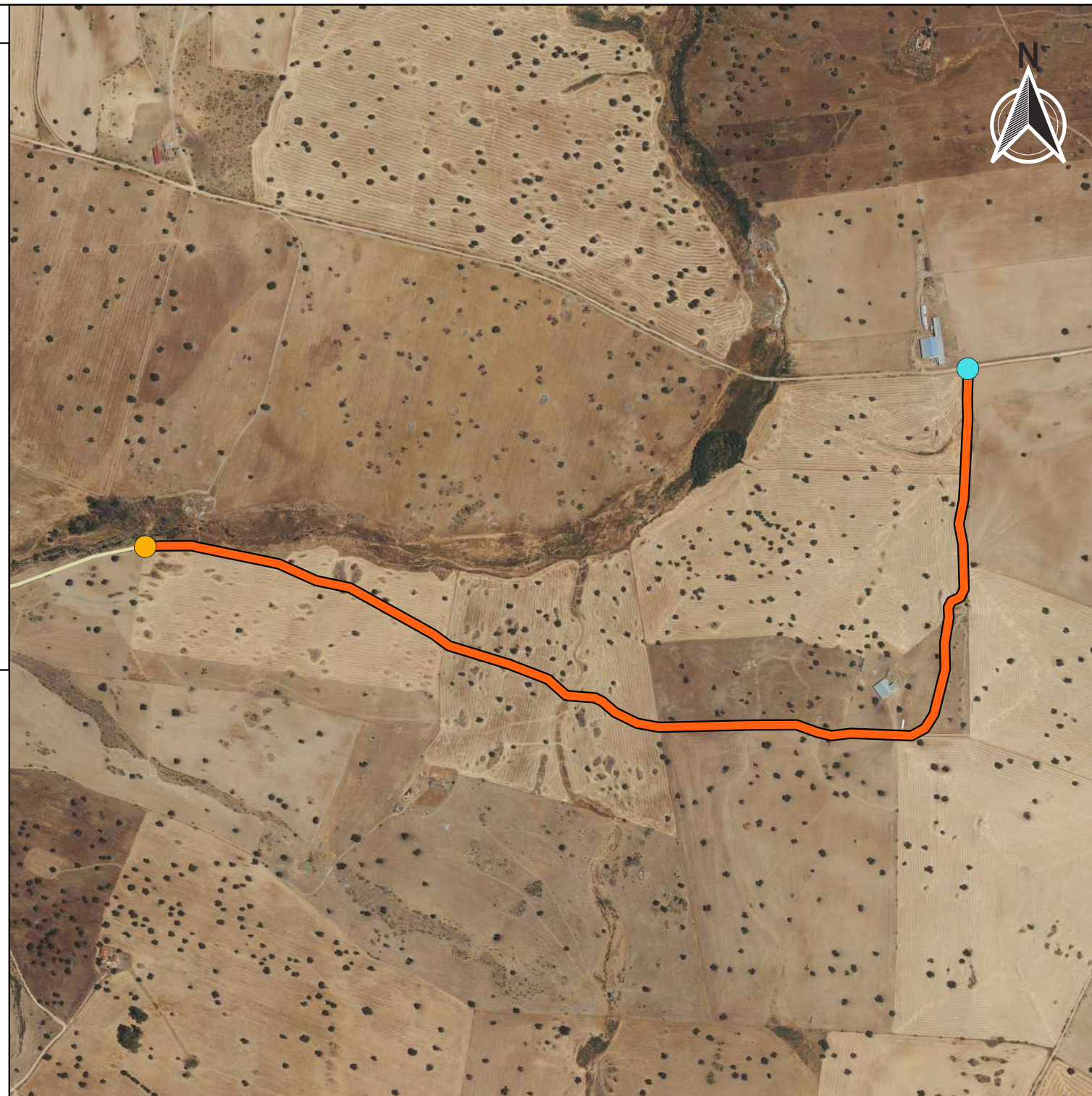
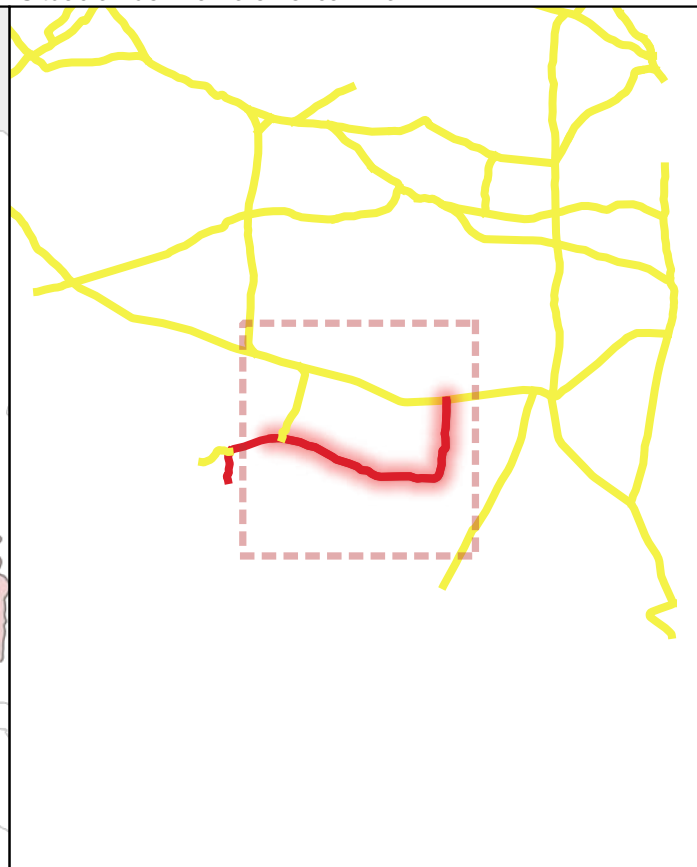
DATOS GENERALES DEL CAMINO
 febrero 2023



Ubicación en el Municipio



Situación del Tramo en el camino



CÓDIGO INV.	DENOMINACIÓN DEL CAMINO	TRAMO
100	Camino 26	100_Tramo 1
TITULARIDAD	Ayuntamiento de Belalcázar	
COTITULARIDAD	:	
OCUPACIÓN	Usurpado	
REFERENCIA CATASTRAL	VÍA CON LA QUE COINCIDE	
140000002100000, 140000002100000		
PARAJE		

OBSERVACIONES
Acerado, alumbrado y jardines públicos.

LONGITUD DEL TRAMO (m)	2187.82	TIPO DE TRANSITABILIDAD	PE : PEATONES	
PENDIENTE DEL TRAMO (%)	-0.07	TIPO DE PAVIMENTACIÓN	TI : TERRENO NATURAL	
ANCHURA DEL TRAMO (m)	0	ESTADO DEL FIRME	N : NO EXISTE	
TRAMO : COORDENADAS ETRS89.UTM-30N		ESTADO DE LA SEÑALIZACIÓN	N : NO EXISTE	
	P.K.	X	Y	Cota
● Inicio	2187.82	320638,51	4264162,27	514,17
● Final	0	322141,11	4264487,49	515,65
ESTADO DRENAJE TRANSVERSAL	N : NO EXISTE		ESTADO DRENAJE LONGITUDINAL	N : NO EXISTE



INVENTARIO MUNICIPAL DE CAMINOS RURALES
 ILTMO. AYUNTAMIENTO DE BELALCÁZAR
 (Córdoba)

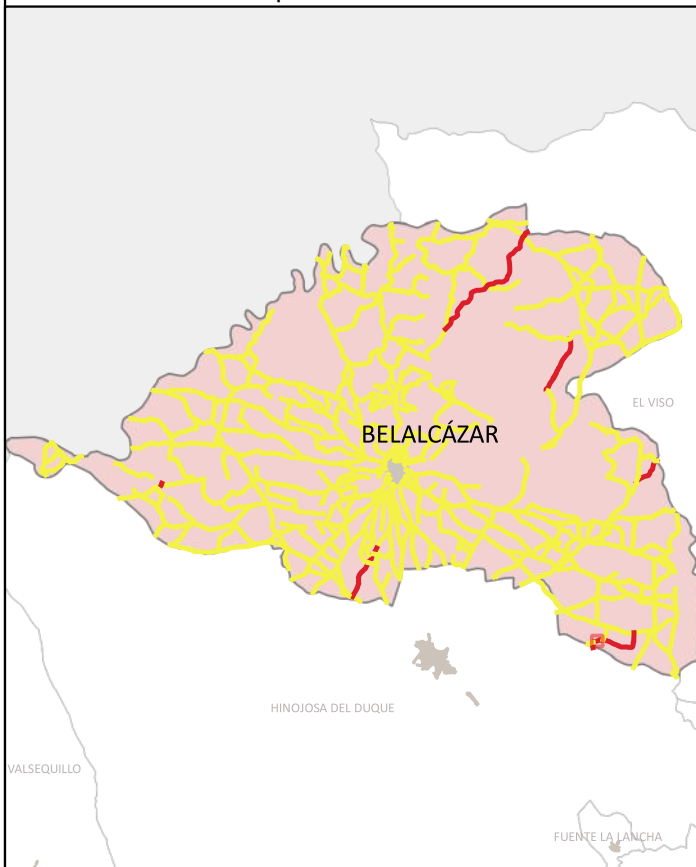
FICHA TÉCNICA

Camino 26

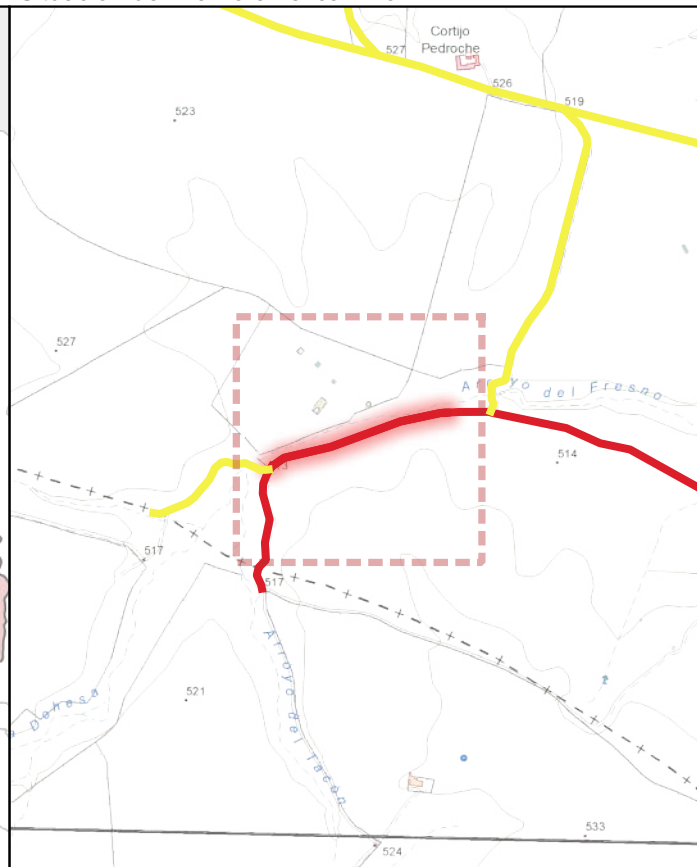
NÚMERO DE INVENTARIO	100	100_Tramo 1
		febrero 2023



Ubicación en el Municipio



Situación del Tramo en el camino



CÓDIGO INV.	DENOMINACIÓN DEL CAMINO	TRAMO
100	Camino 26	100_Tramo 2

TITULARIDAD	Ayuntamiento de Belalcázar
-------------	----------------------------

COTITULARIDAD	:	OCUPACIÓN	
---------------	---	-----------	--

REFERENCIA CATASTRAL	VÍA CON LA QUE COINCIDE
14008A02109005	

PARAJE	
--------	--

OBSERVACIONES	Acerado, alumbrado y jardines públicos.
---------------	---

LONGITUD DEL TRAMO (m)	375.14
------------------------	--------

PENDIENTE DEL TRAMO (%)	0.02
-------------------------	------

ANCHURA DEL TRAMO (m)	2
-----------------------	---

TRAMO : COORDENADAS ETRS89.UTM-30N				
P.K.	X	Y	Cota	
● Inicio	2187.82	320638,51	4264162,27	514,17
● Final	2562.96	320282,49	4264052,69	514,25

TIPO DE TRANSITABILIDAD	AU : AUTOMÓVILES
-------------------------	------------------

TIPO DE PAVIMENTACIÓN	TI : TERRENO NATURAL
-----------------------	----------------------

ESTADO DEL FIRME	ESTADO DE LA SEÑALIZACIÓN
M : MALO	N : NO EXISTE

ESTADO DRENAJE TRANSVERSAL	ESTADO DRENAJE LONGITUDINAL
N : NO EXISTE	N : NO EXISTE



INVENTARIO MUNICIPAL DE CAMINOS RURALES
 ILTMO. AYUNTAMIENTO DE BELALCÁZAR
 (Córdoba)

FICHA TÉCNICA

Camino 26

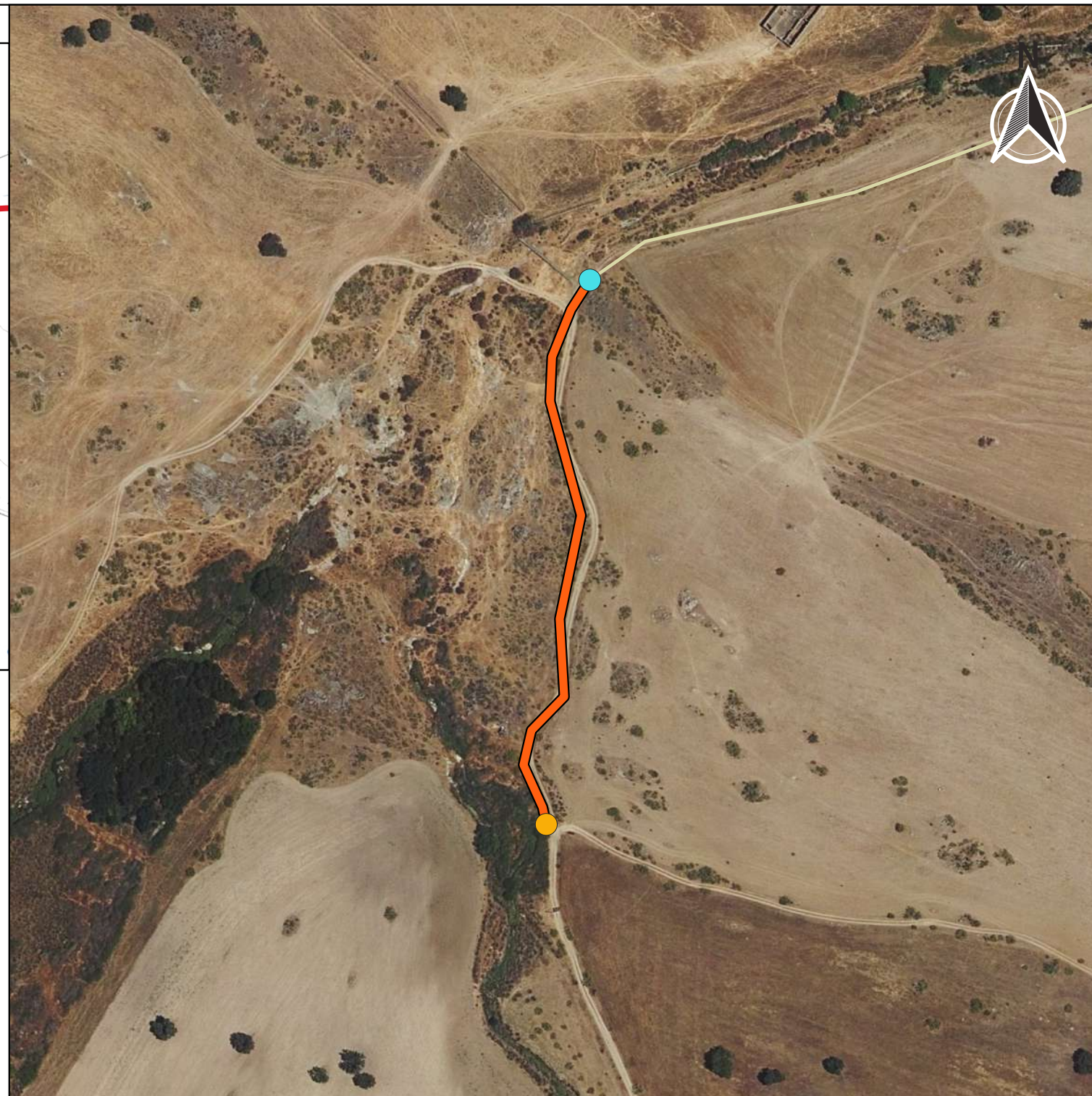
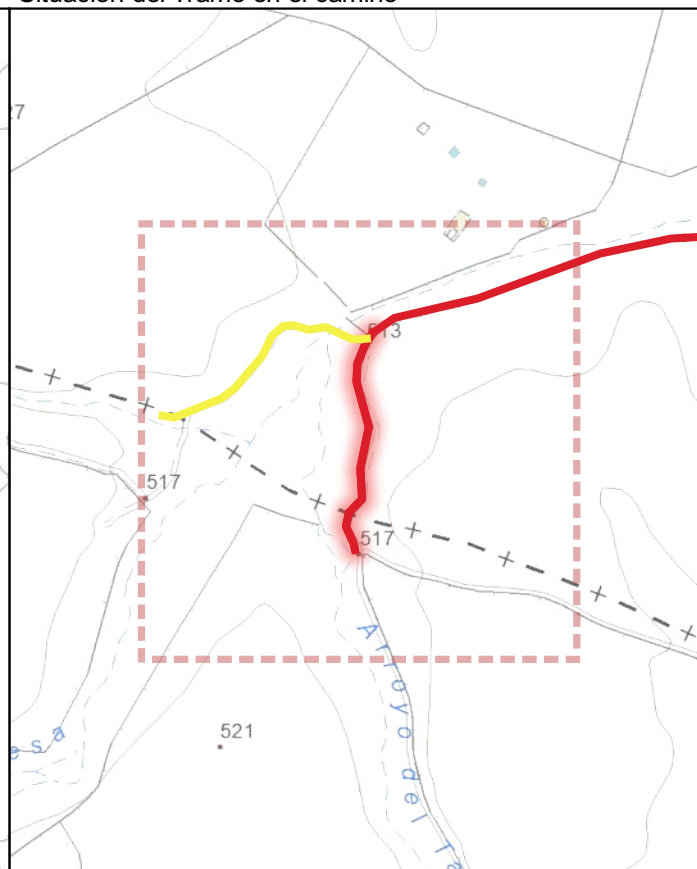
NÚMERO DE INVENTARIO
100

100_Tramo 2
 febrero 2023



Ubicación en el Municipio

Situación del Tramo en el camino



CÓDIGO INV.	DENOMINACIÓN DEL CAMINO	TRAMO
100	Camino 26	100_Tramo 3

TITULARIDAD	Ayuntamiento de Belalcázar
-------------	----------------------------

COTITULARIDAD	:	OCUPACIÓN	
---------------	---	-----------	--

REFERENCIA CATASTRAL	VÍA CON LA QUE COINCIDE
14008A02109005	

PARAJE	
--------	--

OBSERVACIONES
Al inicio del tramo hay una malla que puede abrirse. Al final, hay un paso canadiense con un portón.

LONGITUD DEL TRAMO (m)	264.32
------------------------	--------

PENDIENTE DEL TRAMO (%)	1.79
-------------------------	------

ANCHURA DEL TRAMO (m)	5
-----------------------	---

TRAMO : COORDENADAS ETRS89.UTM-30N				
P.K.	X	Y	Cota	
● Inicio	2562.96	320282,49	4264052,69	514,25
● Final	2827.28	320262,57	4263804,08	518,99

TIPO DE TRANSITABILIDAD

MA : MAQUINARIA AGRÍCOLA

TIPO DE PAVIMENTACIÓN

TI : TERRENO NATURAL

ESTADO DEL FIRME	ESTADO DE LA SEÑALIZACIÓN
------------------	---------------------------

M : MALO	N : NO EXISTE
----------	---------------

ESTADO DRENAJE TRANSVERSAL	ESTADO DRENAJE LONGITUDINAL
----------------------------	-----------------------------

N : NO EXISTE	N : NO EXISTE
---------------	---------------



FICHA TÉCNICA

Camino 26

NÚMERO DE INVENTARIO
100

100_Tramo 3
febrero 2023

CÓDIGO INV.	DENOMINACIÓN DEL CAMINO
100	Camino 26



Eje de Camino

PK Eje Camino

- FINAL DEL CAMINO
- INICIO DEL CAMINO

Puntos_I-F_de_tramos

- INICIO DE CAMINO
- INICIO DE TRAMO
- Senalización
- Puntos Singulares



Diputación de Córdoba
Delegación de Infraestructuras Rurales



INVENTARIO MUNICIPAL DE CAMINOS RURALES

ILTMO. AYUNTAMIENTO DE BELALCÁZAR (Córdoba)

SEÑALIZACIÓN

Identificador	Tipo	Código	Denominación	Estado	Coordenada X	Coordenada Y
---------------	------	--------	--------------	--------	--------------	--------------

CÓDIGO INV.	DENOMINACIÓN DEL CAMINO
100	Camino 26

REPORTAJE FOTOGRÁFICO

	X	Y
● Punto Inicial	322141,11	4264487,49

	X	Y
● Punto Final	320262,57	4263804,08



Inicio de tramo: 100_Tramo 1

(100 → Camino 26)



PK: 0

Coordenadas → X: 322141.11; Y: 4264487.49



Inicio de tramo: 100_Tramo 2

(100 → Camino 26)



PK: 2187.82

Coordenadas → X: 320638.51; Y: 4264162.27



Inicio de tramo: 100_Tramo 3

(100 → Camino 26)



PK: 2562.96

Coordenadas → X: 320282.49; Y: 4264052.69





CÓDIGO INV.	DENOMINACIÓN DEL CAMINO
101	Camino 27

NOMBRE POPULAR U OTROS NOMBRES

TITULARIDAD	OTRAS TITULARIDADES
Ayuntamiento de Belalcázar	

USO PRINCIPAL	USO SECUNDARIO
AGROGANADERO	

PARAJES O PARTIDOS RURALES QUE ATRAVIESA
NULL

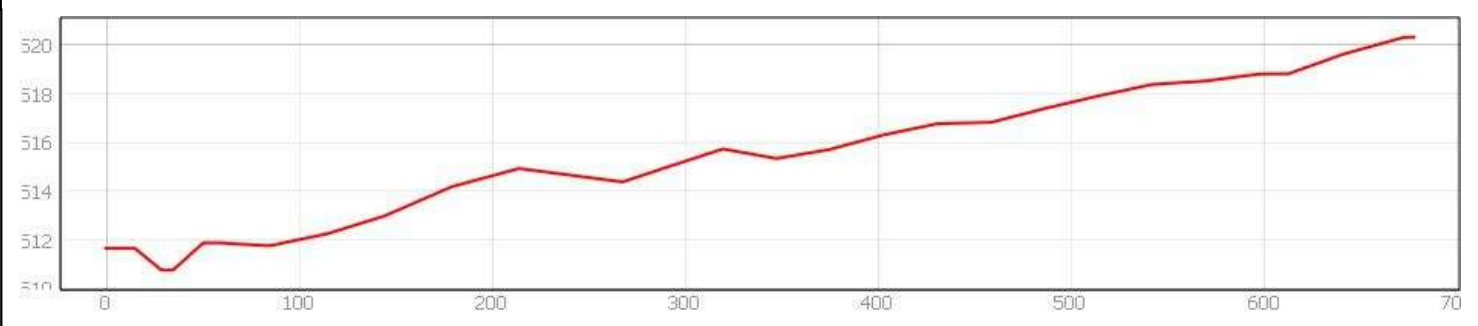
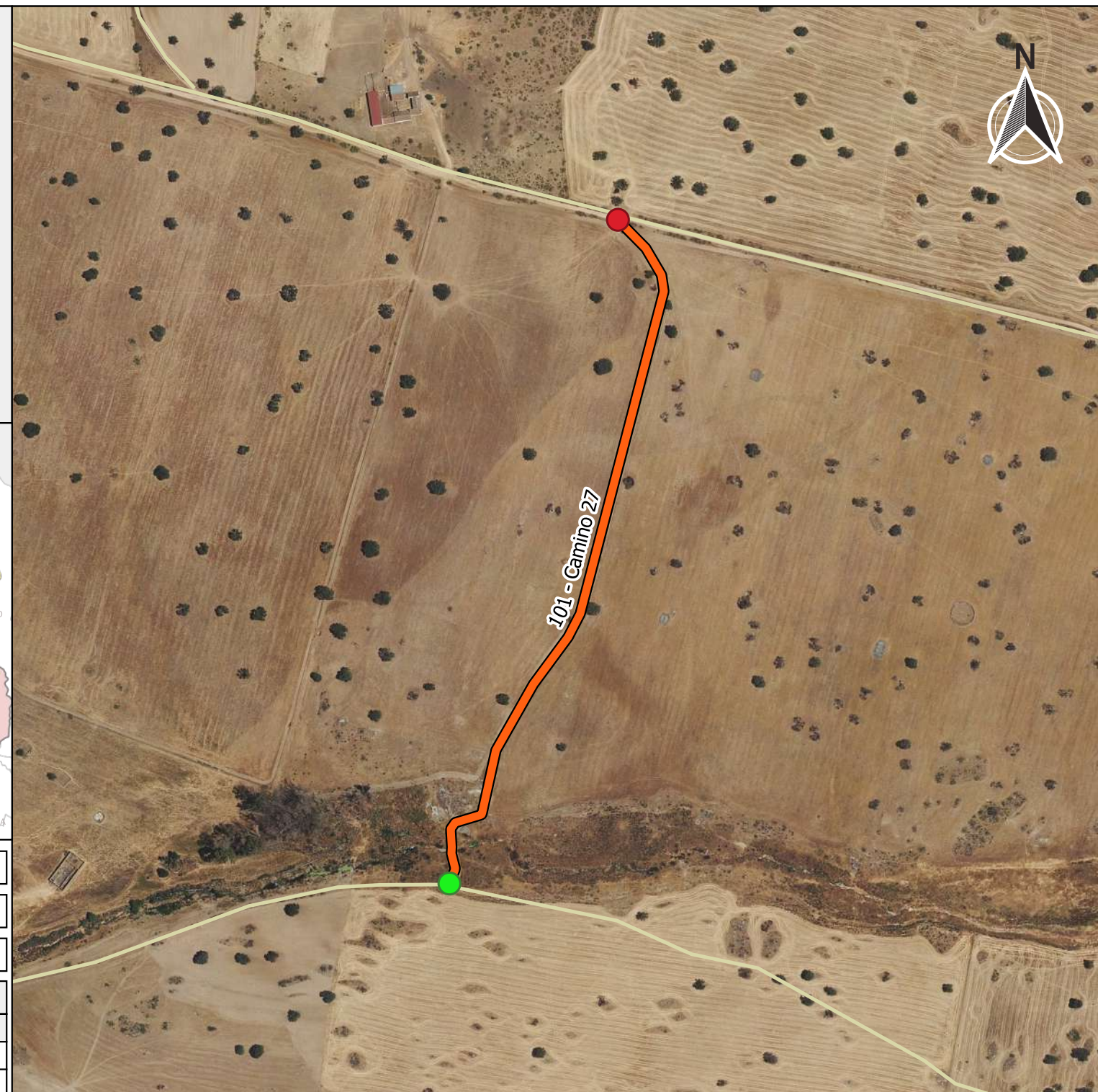
TRAMIFICACIÓN			
PK Inicial	PK Final	Denominación del Tramo	Referencia Catastral
0	677,98	101_Tramo único	14008A02109003, 14008A02209003

DESCRIPCIÓN
NULL



LONGITUD TOTAL (m)	677	
ANCH. MEDIA FÍSICA (m)	4.5	
SUPERFICIE TOTAL (m²)	3290.61	
COORDENADAS ETRS89.UTM-30N		
inicio_o_fin	X	Y
● Punto Inicial	320728,54	4264164,98
● Punto Final	320883,3	4264774,2

OBSERVACIONES
NULL



INVENTARIO MUNICIPAL DE CAMINOS RURALES
 ILTMO. AYUNTAMIENTO DE BELALCÁZAR
 (Córdoba)

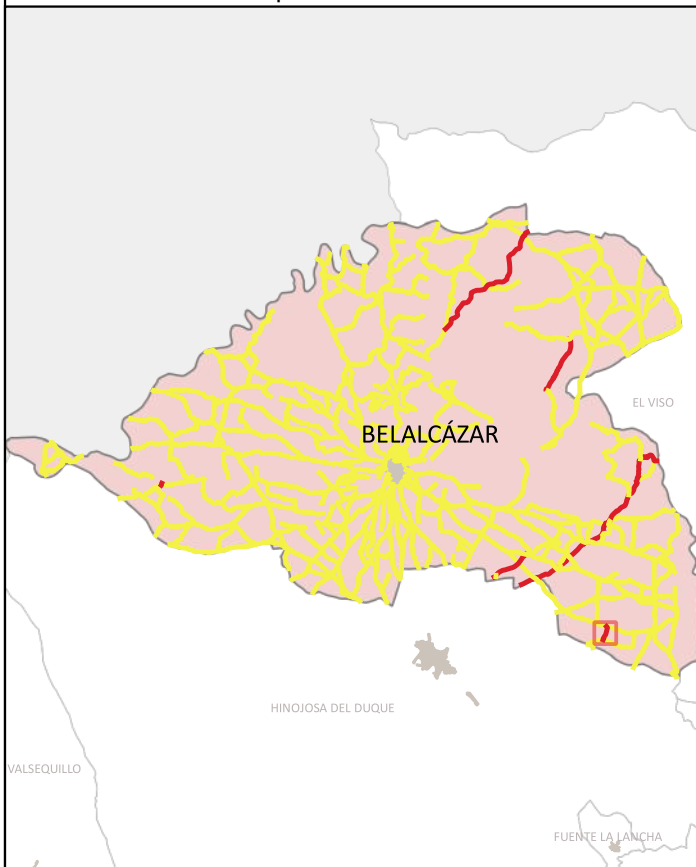
FICHA TÉCNICA
Camino 27

NÚMERO DE INVENTARIO
101

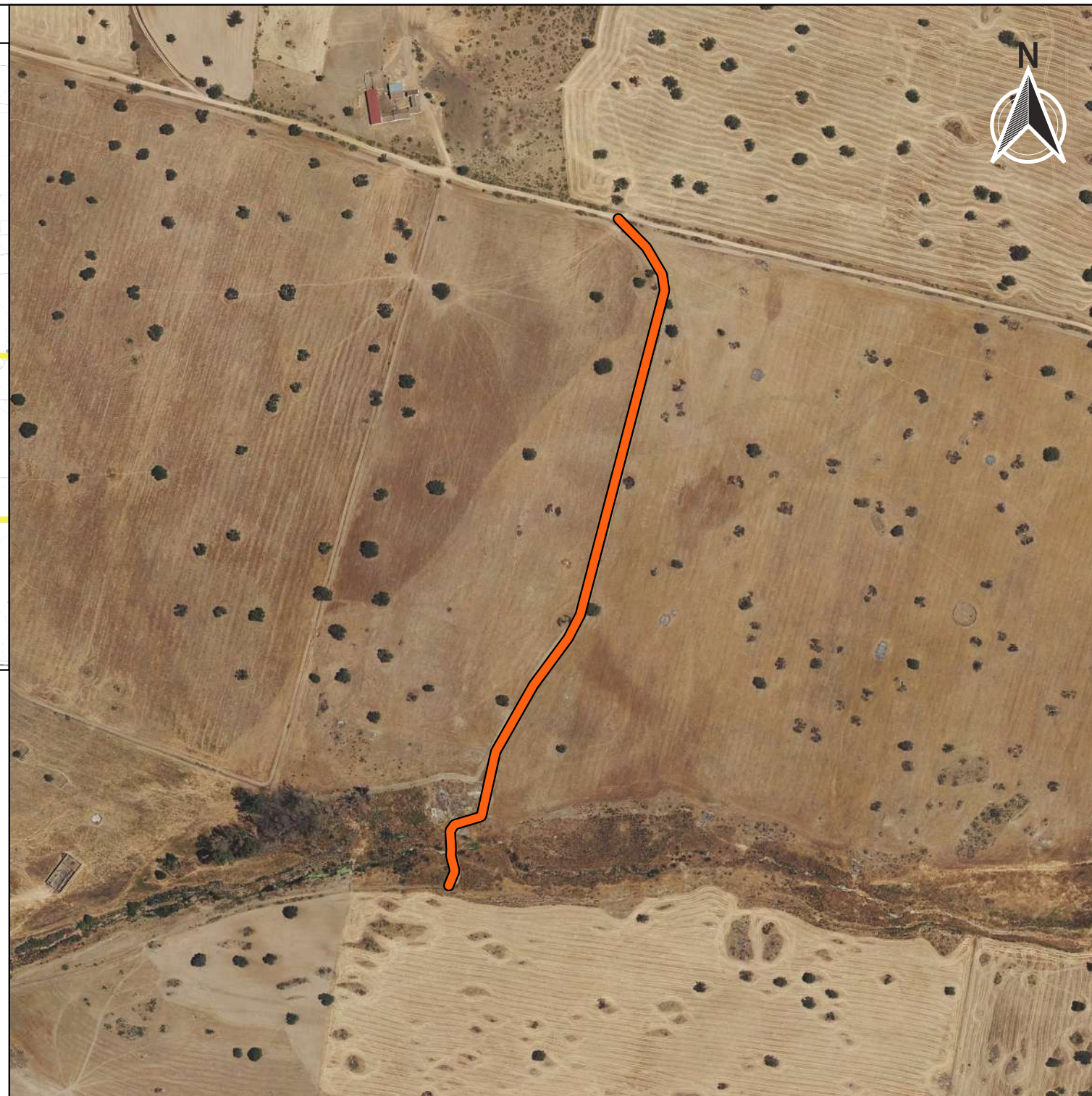
DATOS GENERALES DEL CAMINO
 febrero 2023



Ubicación en el Municipio



Situación del Tramo en el camino



CÓDIGO INV.	DENOMINACIÓN DEL CAMINO	TRAMO
101	Camino 27	101_Tramo único
TITULARIDAD	Ayuntamiento de Belalcázar	
COTITULARIDAD	:	
OCUPACIÓN	Usurpado	
REFERENCIA CATASTRAL	VÍA CON LA QUE COINCIDE	
140000002 1000000, 1400000000000		
PARAJE		

OBSERVACIONES
Al final del tramo hay un portón cerrado. Tiene un cartel que indica la prohibición del paso por ser propiedad privada.

LONGITUD DEL TRAMO (m)	677.98	TIPO DE TRANSITABILIDAD	PE : PEATONES	
PENDIENTE DEL TRAMO (%)	1.28	TIPO DE PAVIMENTACIÓN	TI : TERRENO NATURAL	
ANCHURA DEL TRAMO (m)	0	ESTADO DEL FIRME	N : NO EXISTE	
TRAMO : COORDENADAS ETRS89.UTM-30N		ESTADO DE LA SEÑALIZACIÓN	N : NO EXISTE	
	P.K.	X	Y	Cota
● Inicio	0	320728,54	4264164,98	511,65
● Final	677.98	320883,3	4264774,2	520,33
ESTADO DRENAJE TRANSVERSAL	ESTADO DRENAJE LONGITUDINAL		N : NO EXISTE	
N : NO EXISTE	N : NO EXISTE			



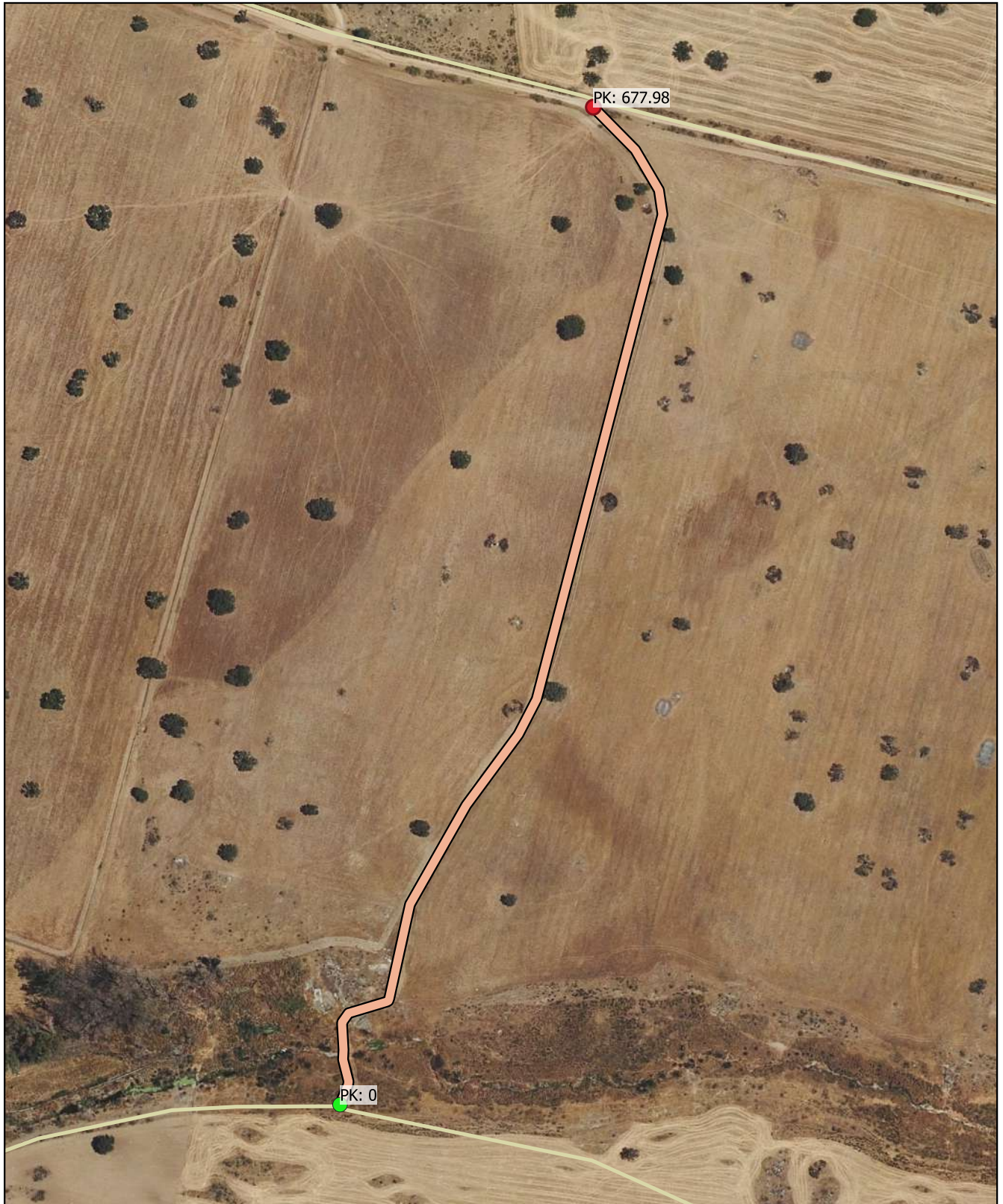
INVENTARIO MUNICIPAL DE CAMINOS RURALES
 ILTMO. AYUNTAMIENTO DE BELALCÁZAR (Córdoba)


FICHA TÉCNICA

Camino 27



NÚMERO DE INVENTARIO	101_Tramo único
101	febrero 2023

CÓDIGO INV.	DENOMINACIÓN DEL CAMINO
101	Camino 27







 Eje de Camino

PK Eje Camino

-  FINAL DEL CAMINO
-  INICIO DEL CAMINO

Puntos_I-F_de_tramos

-  INICIO DE CAMINO
-  INICIO DE TRAMO
-  Senalización
-  Puntos Singulares



Diputación de Córdoba
Delegación de Infraestructuras Rurales



INVENTARIO MUNICIPAL DE CAMINOS RURALES

ILTMO. AYUNTAMIENTO DE
BELALCÁZAR
(Córdoba)

SEÑALIZACIÓN

Identificador	Tipo	Código	Denominación	Estado	Coordenada X	Coordenada Y
---------------	------	--------	--------------	--------	--------------	--------------

CÓDIGO INV.	DENOMINACIÓN DEL CAMINO
101	Camino 27

REPORTAJE FOTOGRÁFICO


	X	Y
● Punto Inicial	320728,54	4264164,98

	X	Y
● Punto Final	320883,3	4264774,2




Inicio de tramo: 101_Tramo nico

(101 → Camino 27)



PK: 0

Coordenadas → X: 320728.54; Y: 4264164.98





CÓDIGO INV.	DENOMINACIÓN DEL CAMINO
102	Camino 28

NOMBRE POPULAR U OTROS NOMBRES

TITULARIDAD	OTRAS TITULARIDADES
Ayuntamiento de Belalcázar	

USO PRINCIPAL	USO SECUNDARIO
AGROGANADERO	

PARAJES O PARTIDOS RURALES QUE ATRAVIESA
NULL

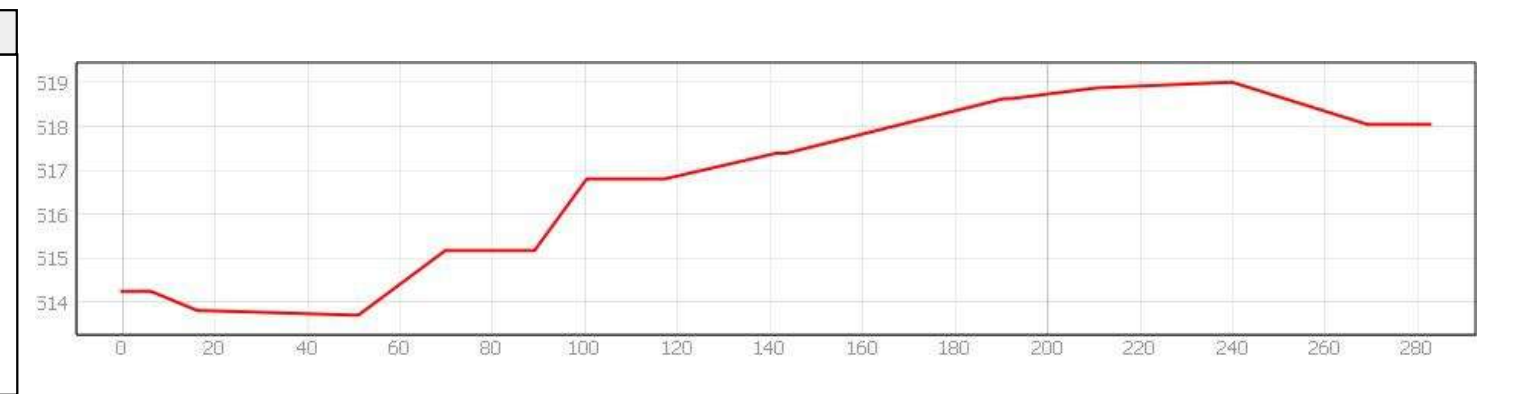
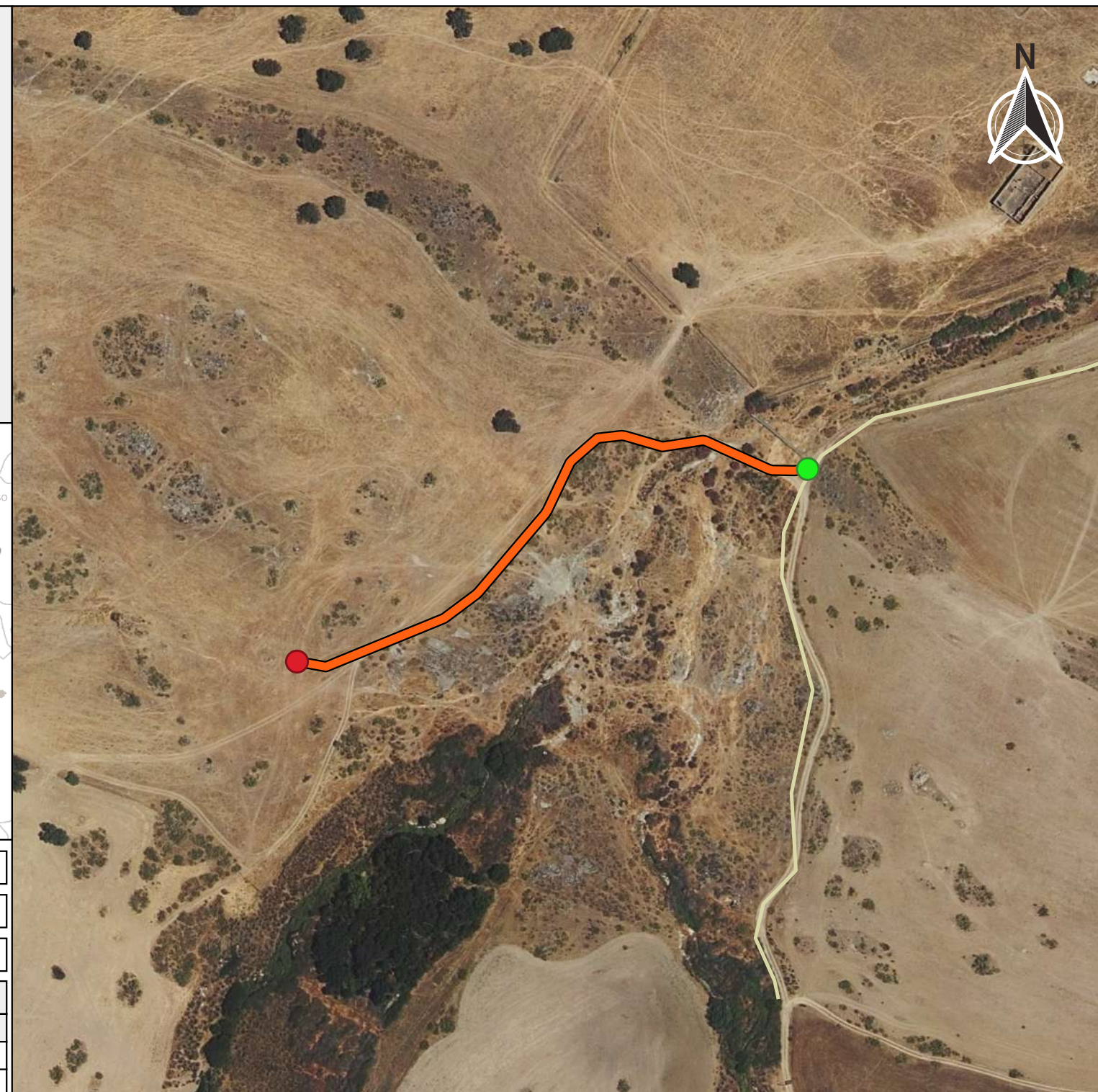
TRAMIFICACIÓN			
PK Inicial	PK Final	Denominación del Tramo	Referencia Catastral
0	282,78	102_Tramo único	14008A02109002, 14008A02209004

DESCRIPCIÓN
NULL



LONGITUD TOTAL (m)	282	
ANCH. MEDIA FÍSICA (m)	2.5	
SUPERFICIE TOTAL (m²)	900.64	
COORDENADAS ETRS89.UTM-30N		
inicio_o_fin	X	Y
● Punto Inicial	320276,22	4264046,58
● Punto Final	320041,61	4263958,2

OBSERVACIONES
NULL



FICHA TÉCNICA

Camino 28


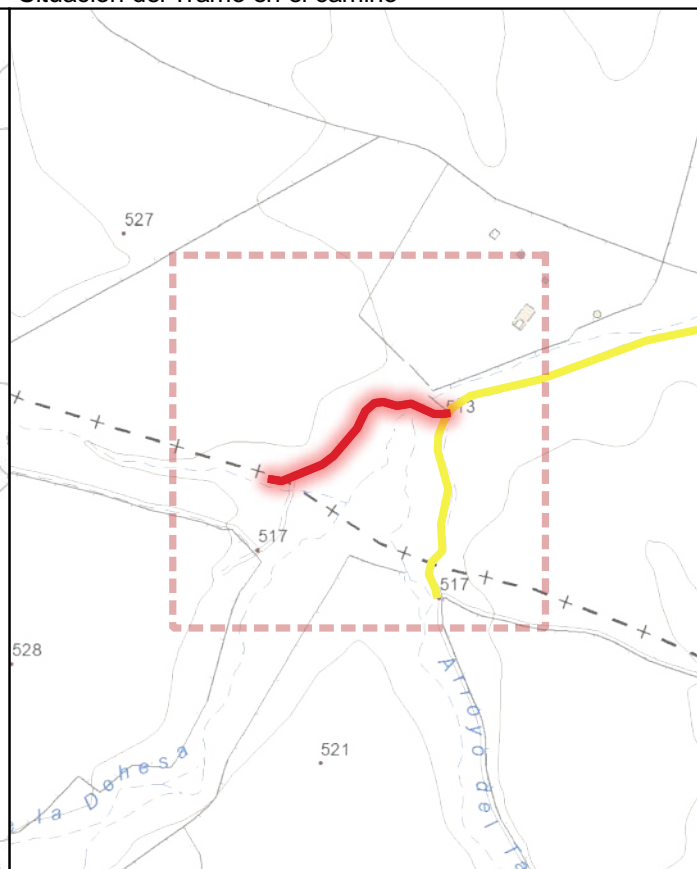
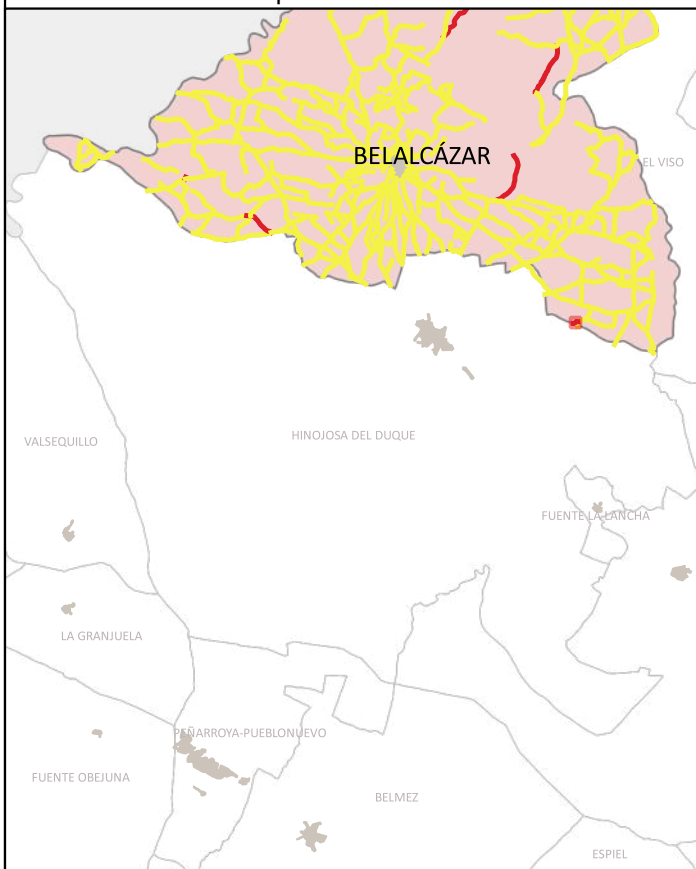
NÚMERO DE INVENTARIO
102

DATOS GENERALES DEL CAMINO
febrero 2023



Ubicación en el Municipio

Situación del Tramo en el camino



CÓDIGO INV.	DENOMINACIÓN DEL CAMINO	TRAMO
102	Camino 28	102_Tramo único

TITULARIDAD	Ayuntamiento de Belalcázar
-------------	----------------------------

COTITULARIDAD	:	OCUPACIÓN	
---------------	---	-----------	--

REFERENCIA CATASTRAL	VÍA CON LA QUE COINCIDE
14000002 100000, 140000000000	

PARAJE	
--------	--

OBSERVACIONES	NULL
---------------	------

LONGITUD DEL TRAMO (m)	282.78	TIPO DE TRANSITABILIDAD	MA : MAQUINARIA AGRÍCOLA	
PENDIENTE DEL TRAMO (%)	1.34	TIPO DE PAVIMENTACIÓN	TI : TERRENO NATURAL	
ANCHURA DEL TRAMO (m)	3	ESTADO DEL FIRME	R : REGULAR	
TRAMO : COORDENADAS ETRS89.UTM-30N		ESTADO DE LA SEÑALIZACIÓN	N : NO EXISTE	
	P.K.	X	Y	Cota
● Inicio	0	320276,22	4264046,58	514,25
● Final	282.78	320041,61	4263958,2	518,04
ESTADO DRENAJE TRANSVERSAL		ESTADO DRENAJE LONGITUDINAL		
N : NO EXISTE		N : NO EXISTE		



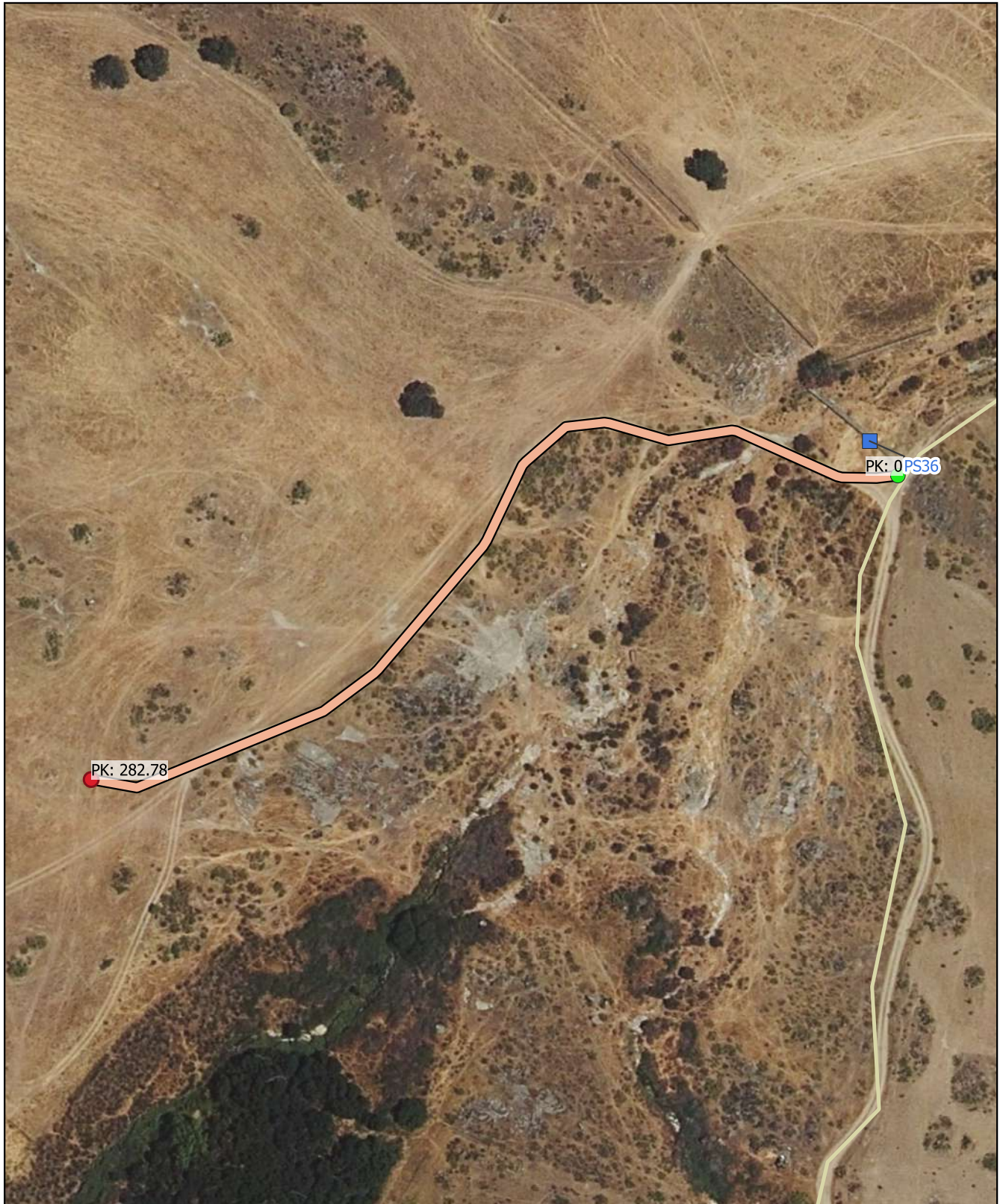
INVENTARIO MUNICIPAL DE CAMINOS RURALES
 ILTMO. AYUNTAMIENTO DE BELALCÁZAR
 (Córdoba)


FICHA TÉCNICA

Camino 28



NÚMERO DE INVENTARIO	102_Tramo único
102	febrero 2023

CÓDIGO INV.	DENOMINACIÓN DEL CAMINO
102	Camino 28







 Eje de Camino

PK Eje Camino

-  FINAL DEL CAMINO
-  INICIO DEL CAMINO

Puntos_I-F_de_tramos

-  INICIO DE CAMINO
-  INICIO DE TRAMO
-  Senalización
-  Puntos Singulares



Diputación de Córdoba
Delegación de Infraestructuras Rurales



INVENTARIO MUNICIPAL DE CAMINOS RURALES

ILTMO. AYUNTAMIENTO DE BELALCÁZAR (Córdoba)

SEÑALIZACIÓN

Identificador	Tipo	Código	Denominación	Estado	Coordenada X	Coordenada Y
---------------	------	--------	--------------	--------	--------------	--------------

CÓDIGO INV.	DENOMINACIÓN DEL CAMINO
102	Camino 28

REPORTAJE FOTOGRÁFICO

	X	Y
● Punto Inicial	320276,22	4264046,58

	X	Y
● Punto Final	320041,61	4263958,2




Inicio de tramo: 102_Tramo nico

(102 → Camino 28)



PK: 0

Coordenadas → X: 320276.22; Y: 4264046.58





PS36: PUENTE (.)

(102 - Camino 28)



. · |||| (Antiguo puente de granito, paralelo al camino.)

Coordenadas → X: 320268.04 ; Y: 4264056.6 · |||| Estado: REGULAR

Observaciones: .



CÓDIGO INV.	DENOMINACIÓN DEL CAMINO
103	Camino 29

NOMBRE POPULAR U OTROS NOMBRES

TITULARIDAD	OTRAS TITULARIDADES
Ayuntamiento de Belalcázar	

USO PRINCIPAL	USO SECUNDARIO
AGROGANADERO	

PARAJES O PARTIDOS RURALES QUE ATRAVIESA
NULL

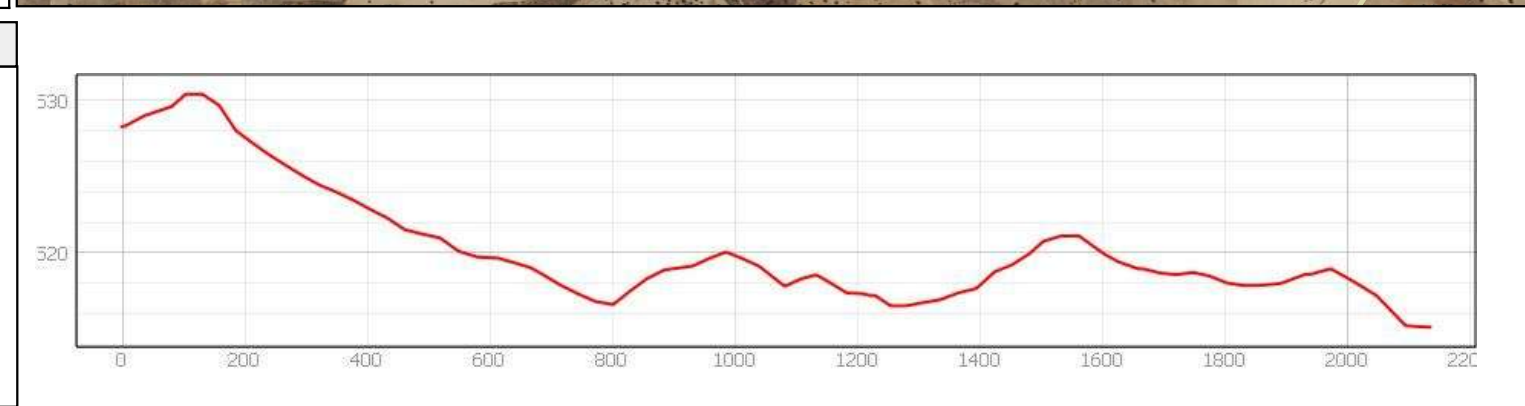
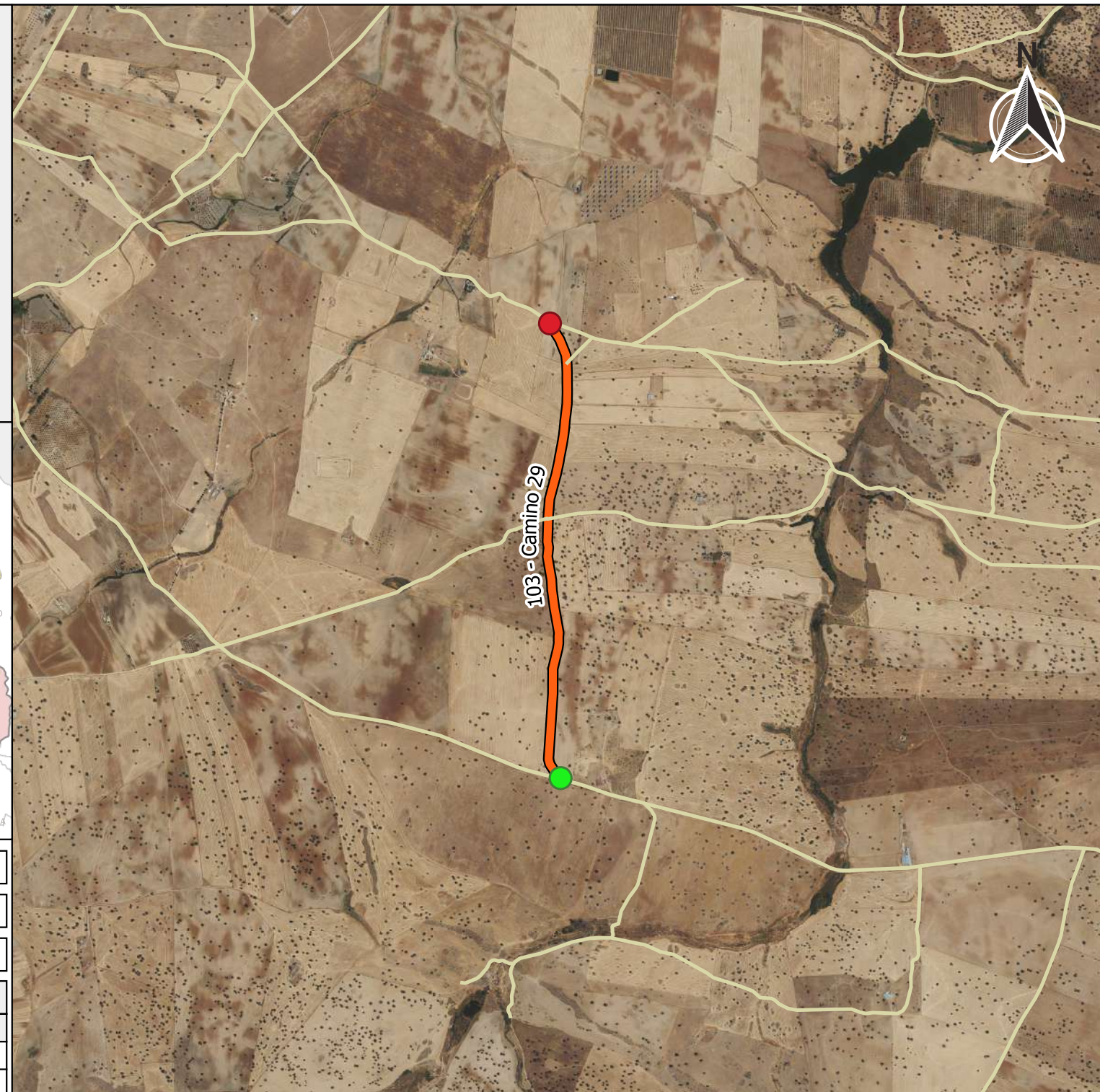
TRAMIFICACIÓN			
PK Inicial	PK Final	Denominación del Tramo	Referencia Catastral
0	2136,87	103_Tramo único	14008A02309017

DESCRIPCIÓN
NULL



LONGITUD TOTAL (m)	2136	
ANCH. MEDIA FÍSICA (m)	4	
SUPERFICIE TOTAL (m²)	8800.67	
COORDENADAS ETRS89.UTM-30N		
inicio_o_fin	X	Y
● Punto Inicial	320493,25	4264896,22
● Punto Final	320444,51	4266980,06

OBSERVACIONES
NULL

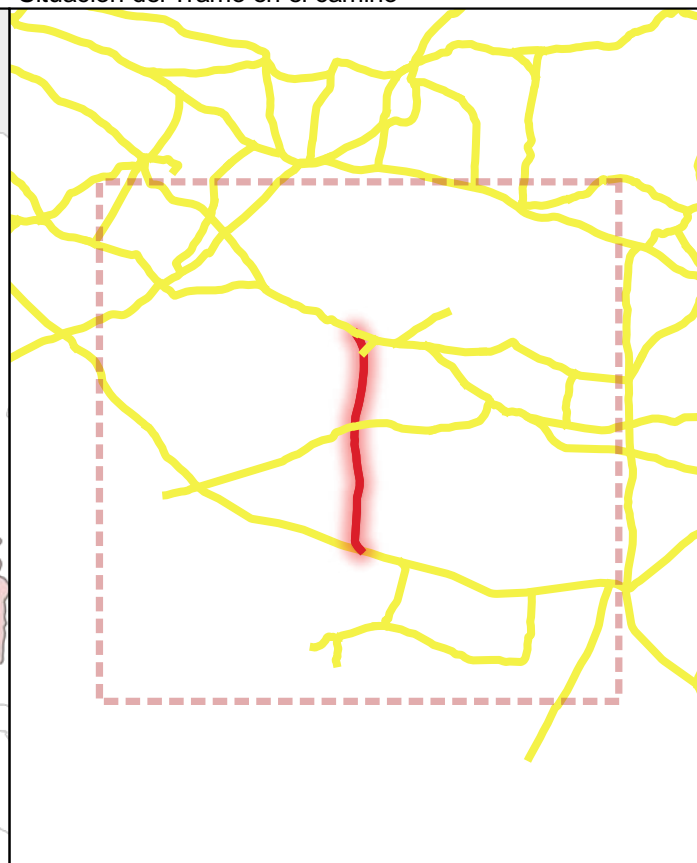




Ubicación en el Municipio



Situación del Tramo en el camino



CÓDIGO INV.	DENOMINACIÓN DEL CAMINO	TRAMO
103	Camino 29	103_Tramo único

TITULARIDAD	Ayuntamiento de Belalcázar
-------------	----------------------------

COTITULARIDAD	:	OCUPACIÓN	
---------------	---	-----------	--

REFERENCIA CATASTRAL	VÍA CON LA QUE COINCIDE
14008A02309017	

PARAJE	
--------	--

OBSERVACIONES	NULL
---------------	------

LONGITUD DEL TRAMO (m)	2136.87
------------------------	---------

PENDIENTE DEL TRAMO (%)	-0.61
-------------------------	-------

ANCHURA DEL TRAMO (m)	7
-----------------------	---

TRAMO : COORDENADAS ETRS89.UTM-30N				
P.K.	X	Y	Cota	
● Inicio	0	320493,25	4264896,22	528,27
● Final	2136.87	320444,51	4266980,06	515,15

TIPO DE TRANSITABILIDAD	MA : MAQUINARIA AGRÍCOLA
-------------------------	--------------------------

TIPO DE PAVIMENTACIÓN	TI : TERRENO NATURAL
-----------------------	----------------------

ESTADO DEL FIRME	ESTADO DE LA SEÑALIZACIÓN
R : REGULAR	N : NO EXISTE

ESTADO DRENAJE TRANSVERSAL	ESTADO DRENAJE LONGITUDINAL
N : NO EXISTE	N : NO EXISTE



INVENTARIO MUNICIPAL DE CAMINOS RURALES
 ILTMO. AYUNTAMIENTO DE BELALCÁZAR
 (Córdoba)

FICHA TÉCNICA

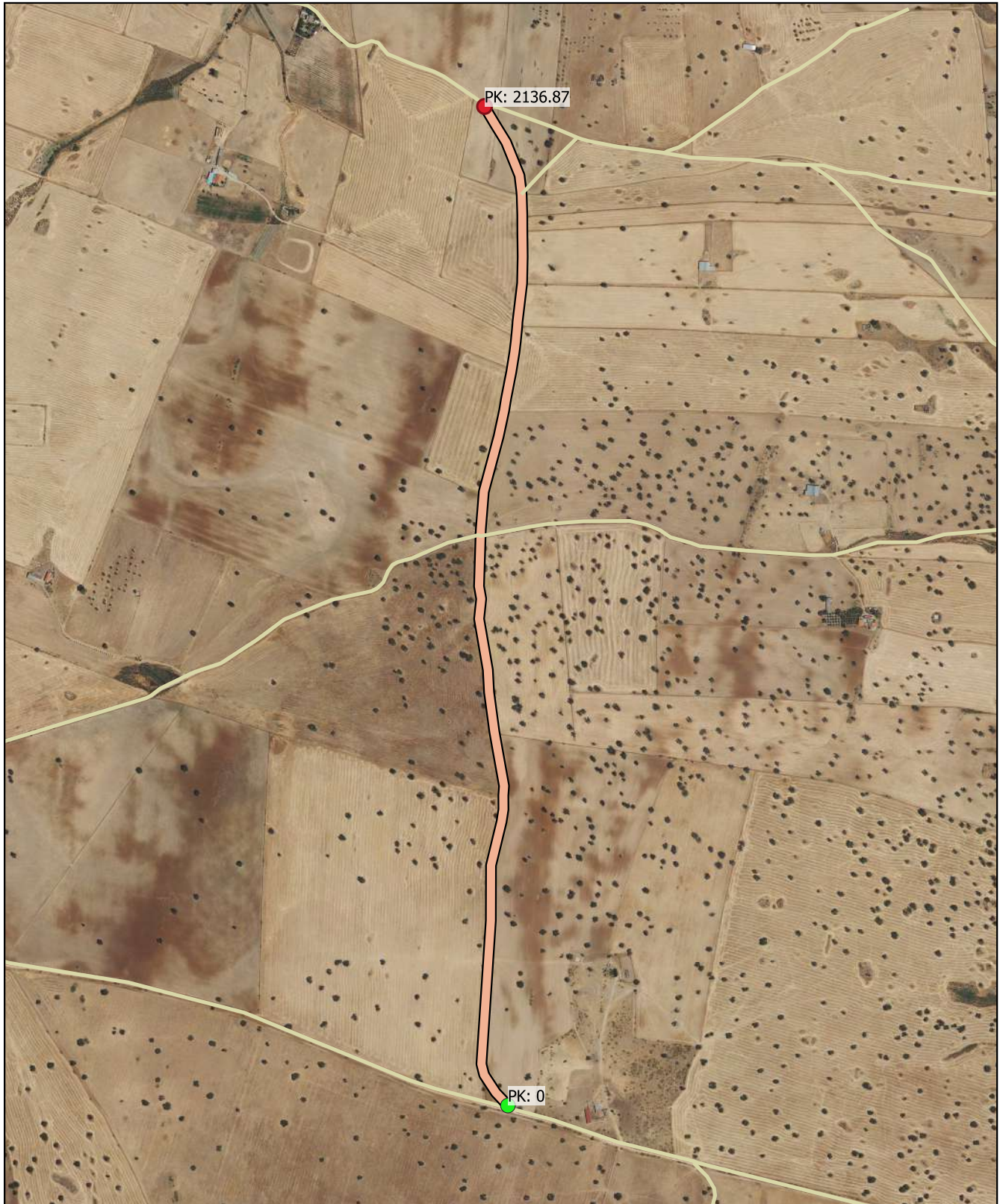
Camino 29


NÚMERO DE INVENTARIO
103

103_Tramo único



febrero 2023

CÓDIGO INV.	DENOMINACIÓN DEL CAMINO
103	Camino 29







 Eje de Camino

PK Eje Camino

-  FINAL DEL CAMINO
-  INICIO DEL CAMINO

Puntos_I-F_de_tramos

-  INICIO DE CAMINO
-  INICIO DE TRAMO
-  Senalización
-  Puntos Singulares



Diputación de Córdoba
Delegación de Infraestructuras Rurales



INVENTARIO MUNICIPAL DE CAMINOS RURALES

ILTMO. AYUNTAMIENTO DE BELALCÁZAR (Córdoba)

SEÑALIZACIÓN

Identificador	Tipo	Código	Denominación	Estado	Coordenada X	Coordenada Y
---------------	------	--------	--------------	--------	--------------	--------------

CÓDIGO INV.	DENOMINACIÓN DEL CAMINO
103	Camino 29

REPORTAJE FOTOGRÁFICO

	X	Y
● Punto Inicial	320493,25	4264896,22

	X	Y
● Punto Final	320444,51	4266980,06




Inicio de tramo: 103_Tramo nico

(103 → Camino 29)



PK: 0

Coordenadas → X: 320493.25; Y: 4264896.22



CÓDIGO INV.	DENOMINACIÓN DEL CAMINO
104	Camino 30

NOMBRE POPULAR U OTROS NOMBRES

TITULARIDAD	OTRAS TITULARIDADES
Ayuntamiento de Belalcázar	

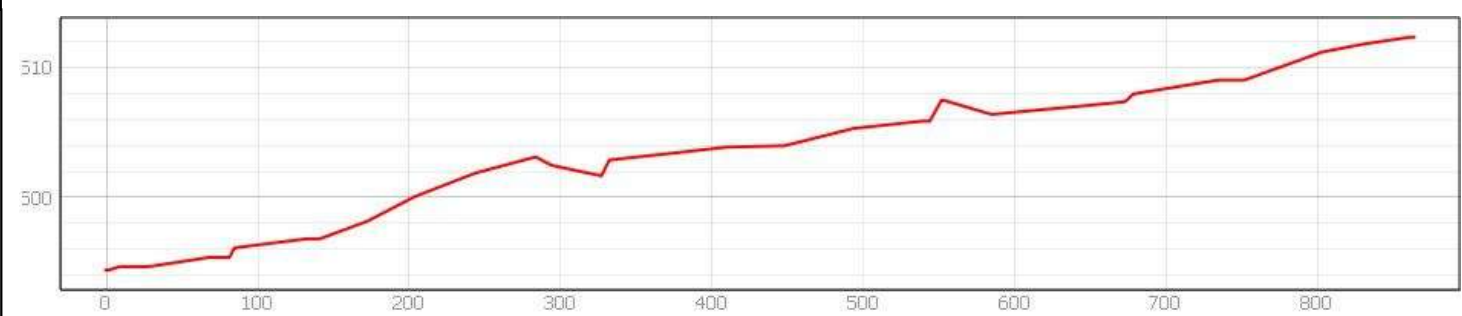
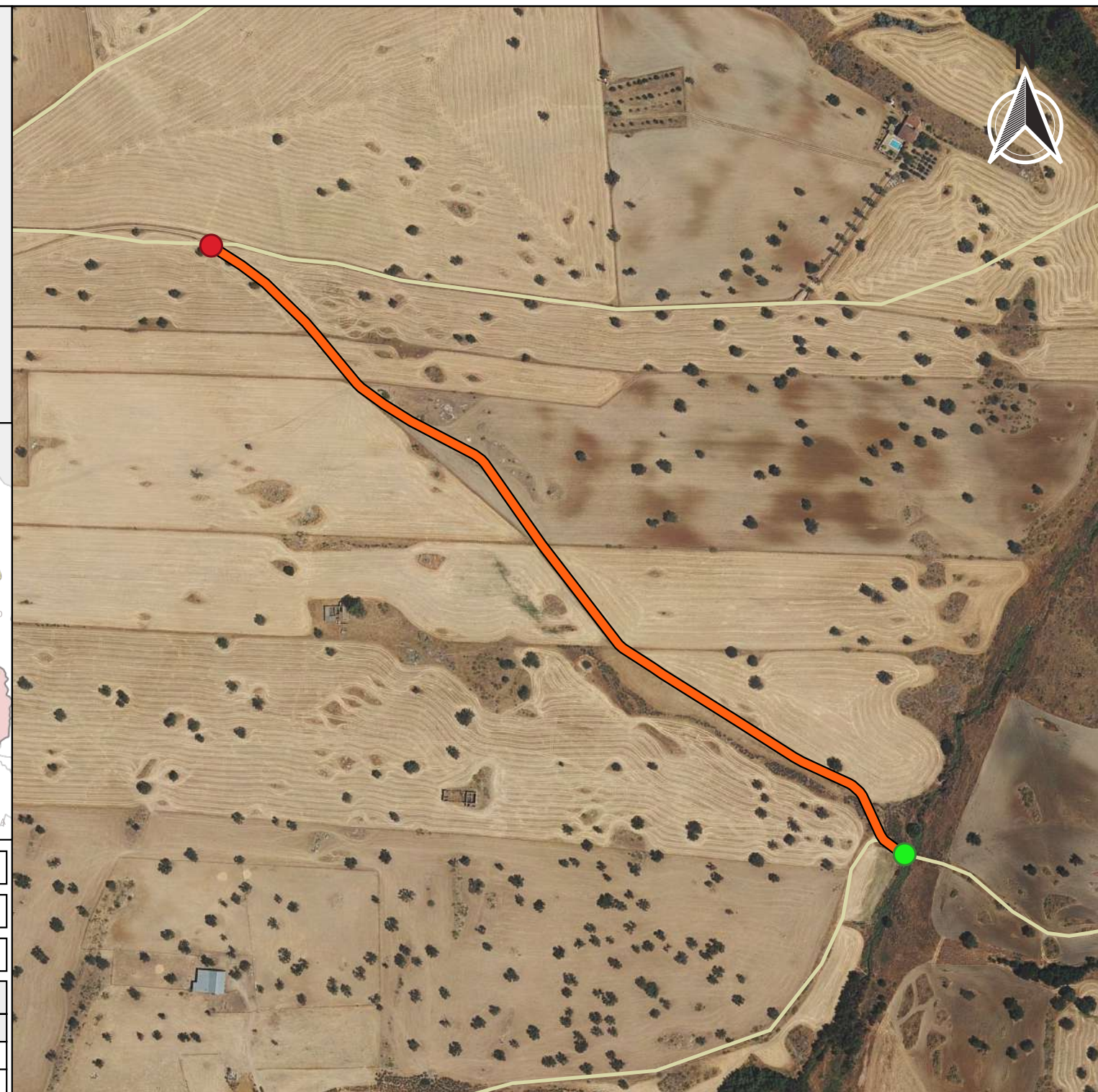
USO PRINCIPAL	USO SECUNDARIO
AGROGANADERO	

PARAJES O PARTIDOS RURALES QUE ATRAVIESA
NULL

TRAMIFICACIÓN			
PK Inicial	PK Final	Denominación del Tramo	Referencia Catastral
0	332,66	104_Tramo 1	14008A02309022
332,66	864,24	104_Tramo 2	14008A02309022

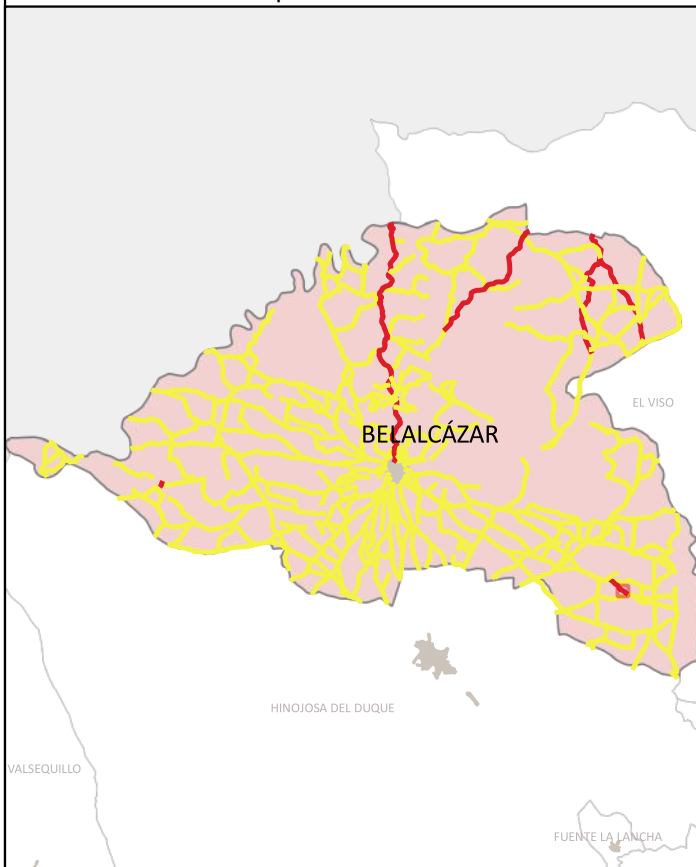
DESCRIPCIÓN	LONGITUD TOTAL (m)	864
NULL	ANCH. MEDIA FÍSICA (m)	4.5
	SUPERFICIE TOTAL (m²)	3850.19
	COORDENADAS ETRS89.UTM-30N	
	inicio_o_fin	X Y
	Punto Inicial	321764,38 4266297,69
	Punto Final	321127,32 4266856,37

OBSERVACIONES
NULL

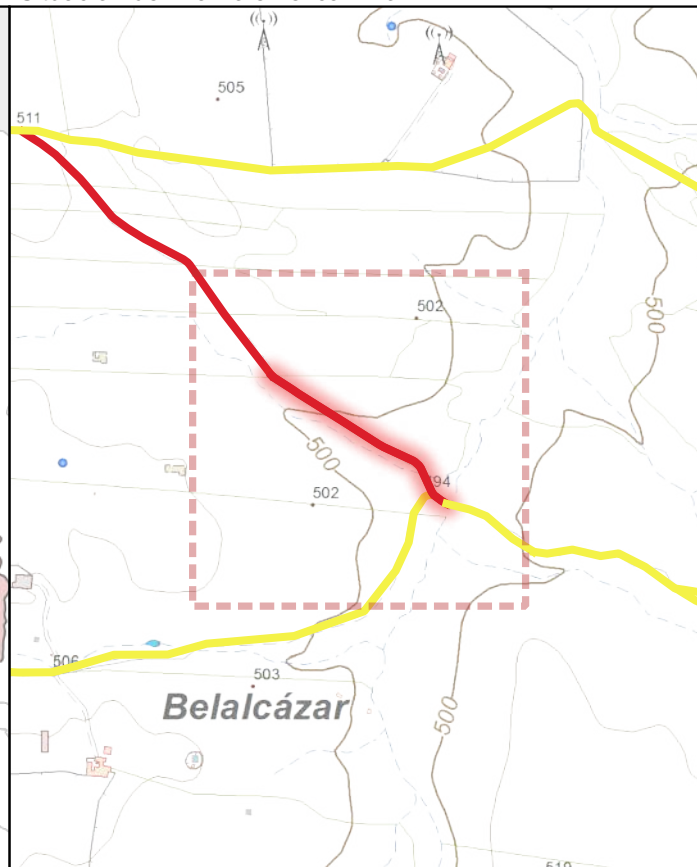




Ubicación en el Municipio



Situación del Tramo en el camino



CÓDIGO INV.	DENOMINACIÓN DEL CAMINO	TRAMO
104	Camino 30	104_Tramo 1

TITULARIDAD	Ayuntamiento de Belalcázar
-------------	----------------------------

COTITULARIDAD	:	OCUPACIÓN	
---------------	---	-----------	--

REFERENCIA CATASTRAL	VÍA CON LA QUE COINCIDE
14008A02309022	

PARAJE	
--------	--

OBSERVACIONES	Hay una malla al inicio del tramo.
---------------	------------------------------------

LONGITUD DEL TRAMO (m)	332.66
------------------------	--------

PENDIENTE DEL TRAMO (%)	2.55
-------------------------	------

ANCHURA DEL TRAMO (m)	2
-----------------------	---

TRAMO : COORDENADAS ETRS89.UTM-30N				
P.K.	X	Y	Cota	
Inicio	0	321764,38	4266297,69	494,41
Final	2342.01	321764,38	4266297,69	494,41

TIPO DE TRANSITABILIDAD	PE : PEATONES
-------------------------	---------------

TIPO DE PAVIMENTACIÓN	TI : TERRENO NATURAL
-----------------------	----------------------

ESTADO DEL FIRME	ESTADO DE LA SEÑALIZACIÓN
M : MALO	N : NO EXISTE

ESTADO DRENAJE TRANSVERSAL	ESTADO DRENAJE LONGITUDINAL
N : NO EXISTE	N : NO EXISTE



INVENTARIO MUNICIPAL DE CAMINOS RURALES
 ILTMO. AYUNTAMIENTO DE BELALCÁZAR
 (Córdoba)

FICHA TÉCNICA

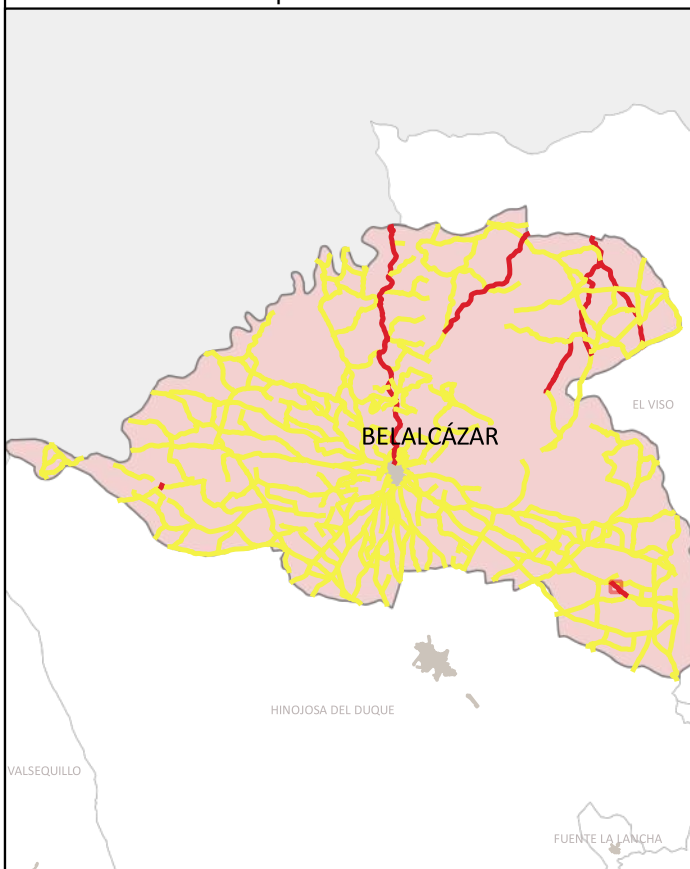
Camino 30

NÚMERO DE INVENTARIO
104

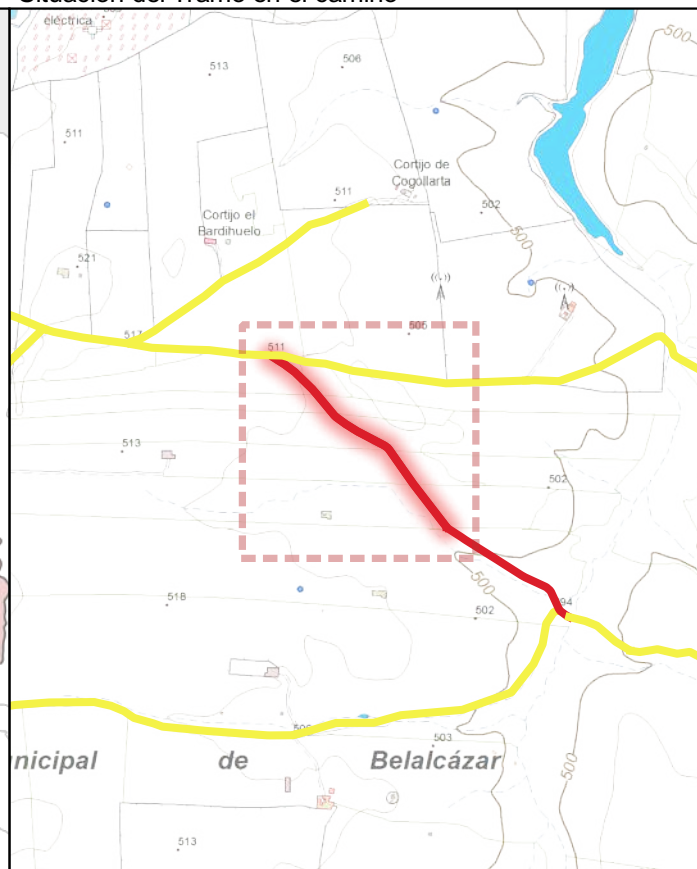
104_Tramo 1
 febrero 2023



Ubicación en el Municipio



Situación del Tramo en el camino



CÓDIGO INV.	DENOMINACIÓN DEL CAMINO	TRAMO
104	Camino 30	104_Tramo 2
TITULARIDAD	Ayuntamiento de Belalcázar	
COTITULARIDAD	:	
REFERENCIA CATASTRAL	VÍA CON LA QUE COINCIDE	
14008A02309022		
PARAJE		

OBSERVACIONES
Hay una malla al inicio del tramo.

LONGITUD DEL TRAMO (m)	531.58	TIPO DE TRANSITABILIDAD	AU : AUTOMÓVILES	
PENDIENTE DEL TRAMO (%)	1.78	TIPO DE PAVIMENTACIÓN	TI : TERRENO NATURAL	
ANCHURA DEL TRAMO (m)	2.5	ESTADO DEL FIRME	M : MALO	
TRAMO : COORDENADAS ETRS89.UTM-30N		ESTADO DE LA SEÑALIZACIÓN	N : NO EXISTE	
	P.K.	X	Y	Cota
● Inicio	864.24	321127,32	4266856,37	512,32
● Final	332.66	321501,8	4266490,12	502,87
ESTADO DRENAJE TRANSVERSAL	ESTADO DRENAJE LONGITUDINAL			
N : NO EXISTE	N : NO EXISTE			



INVENTARIO MUNICIPAL DE CAMINOS RURALES
 ILTMO. AYUNTAMIENTO DE BELALCÁZAR
 (Córdoba)


FICHA TÉCNICA

Camino 30



NÚMERO DE INVENTARIO	104
104_Tramo 2	febrero 2023

CÓDIGO INV.	DENOMINACIÓN DEL CAMINO
104	Camino 30







 Eje de Camino

PK Eje Camino

-  FINAL DEL CAMINO
-  INICIO DEL CAMINO

Puntos_I-F_de_tramos

-  INICIO DE CAMINO
-  INICIO DE TRAMO
-  Senalización
-  Puntos Singulares



Diputación de Córdoba
Delegación de Infraestructuras Rurales



INVENTARIO MUNICIPAL DE CAMINOS RURALES

ILTMO. AYUNTAMIENTO DE BELALCÁZAR (Córdoba)

SEÑALIZACIÓN

Identificador	Tipo	Código	Denominación	Estado	Coordenada X	Coordenada Y
---------------	------	--------	--------------	--------	--------------	--------------

CÓDIGO INV.	DENOMINACIÓN DEL CAMINO
104	Camino 30

REPORTAJE FOTOGRÁFICO

	X	Y
● Punto Inicial	321764,38	4266297,69

	X	Y
● Punto Final	321127,32	4266856,37



Inicio de tramo: 104_Tramo 1

(104 → Camino 30)



PK: 0

Coordenadas → X: 321764.38; Y: 4266297.69



Inicio de tramo: 104_Tramo 2

(104 → Camino 30)



PK: 332.66

Coordenadas → X: 321501.8; Y: 4266490.12



CÓDIGO INV.	DENOMINACIÓN DEL CAMINO
105	Camino 31

NOMBRE POPULAR U OTROS NOMBRES

TITULARIDAD	OTRAS TITULARIDADES
Ayuntamiento de Belalcázar	

USO PRINCIPAL	USO SECUNDARIO
AGROGANADERO	

PARAJES O PARTIDOS RURALES QUE ATRAVIESA
NULL

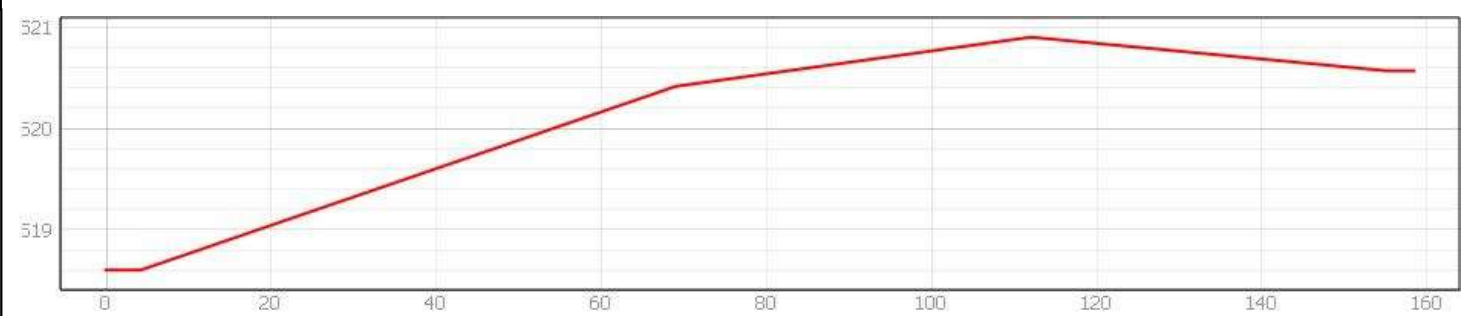
TRAMIFICACIÓN			
PK Inicial	PK Final	Denominación del Tramo	Referencia Catastral
0	158,54	105_Tramo único	14008A02309019

DESCRIPCIÓN
NULL



LONGITUD TOTAL (m)	158	
ANCH. MEDIA FÍSICA (m)	5	
SUPERFICIE TOTAL (m²)	844.21	
COORDENADAS ETRS89.UTM-30N		
inicio_o_fin	X	Y
● Punto Inicial	320523,94	4266799,45
● Punto Final	320635,03	4266912,5

OBSERVACIONES
NULL

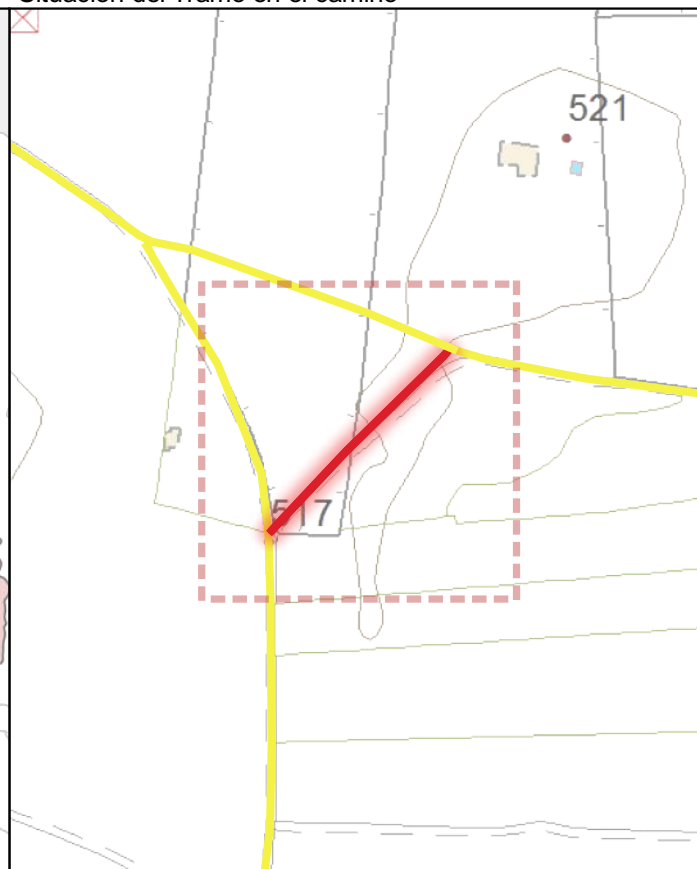




Ubicación en el Municipio



Situación del Tramo en el camino



CÓDIGO INV.	DENOMINACIÓN DEL CAMINO	TRAMO
105	Camino 31	105_Tramo único

TITULARIDAD	Ayuntamiento de Belalcázar
-------------	----------------------------

COTITULARIDAD	:	OCUPACIÓN	
---------------	---	-----------	--

REFERENCIA CATASTRAL	VÍA CON LA QUE COINCIDE
14008A02309019	

PARAJE	
--------	--

OBSERVACIONES	NULL
---------------	------

LONGITUD DEL TRAMO (m)	158.54
------------------------	--------

PENDIENTE DEL TRAMO (%)	1.24
-------------------------	------

ANCHURA DEL TRAMO (m)	3
-----------------------	---

TRAMO : COORDENADAS ETRS89.UTM-30N				
P.K.	X	Y	Cota	

● Inicio	0	320523,94	4266799,45	518,6
● Final	158.54	320635,03	4266912,5	520,57

TIPO DE TRANSITABILIDAD	MA : MAQUINARIA AGRÍCOLA
-------------------------	--------------------------

TIPO DE PAVIMENTACIÓN	TI : TERRENO NATURAL
-----------------------	----------------------

ESTADO DEL FIRME	ESTADO DE LA SEÑALIZACIÓN
B : BUENO	N : NO EXISTE

ESTADO DRENAJE TRANSVERSAL	ESTADO DRENAJE LONGITUDINAL
N : NO EXISTE	N : NO EXISTE

--	--

--	--

--	--



INVENTARIO MUNICIPAL DE CAMINOS RURALES
 ILTMO. AYUNTAMIENTO DE BELALCÁZAR
 (Córdoba)

FICHA TÉCNICA

Camino 31


NÚMERO DE INVENTARIO

105

105_Tramo único



febrero 2023

CÓDIGO INV.	DENOMINACIÓN DEL CAMINO
105	Camino 31







 Eje de Camino

PK Eje Camino

-  FINAL DEL CAMINO
-  INICIO DEL CAMINO

Puntos_I-F_de_tramos

-  INICIO DE CAMINO
-  INICIO DE TRAMO
-  Senalización
-  Puntos Singulares



Diputación de Córdoba
Delegación de Infraestructuras Rurales



**INVENTARIO MUNICIPAL
DE CAMINOS RURALES**

ILTMO. AYUNTAMIENTO DE
BELALCÁZAR
(Córdoba)

SEÑALIZACIÓN

Identificador	Tipo	Código	Denominación	Estado	Coordenada X	Coordenada Y
---------------	------	--------	--------------	--------	--------------	--------------

CÓDIGO INV.	DENOMINACIÓN DEL CAMINO
105	Camino 31

REPORTAJE FOTOGRÁFICO

	X	Y
● Punto Inicial	320523,94	4266799,45

	X	Y
● Punto Final	320635,03	4266912,5




Inicio de tramo: 105_Tramo nico

(105 → Camino 31)



PK: 0

Coordenadas → X: 320523.94; Y: 4266799.45





CÓDIGO INV.	DENOMINACIÓN DEL CAMINO
106	Camino 32

NOMBRE POPULAR U OTROS NOMBRES

TITULARIDAD	OTRAS TITULARIDADES
Ayuntamiento de Belalcázar	

USO PRINCIPAL	USO SECUNDARIO
AGROGANADERO	

PARAJES O PARTIDOS RURALES QUE ATRAVIESA

NULL

TRAMIFICACIÓN

PK Inicial	PK Final	Denominación del Tramo	Referencia Catastral
0	1051,92	106_Tramo único	14008A02309005

DESCRIPCIÓN

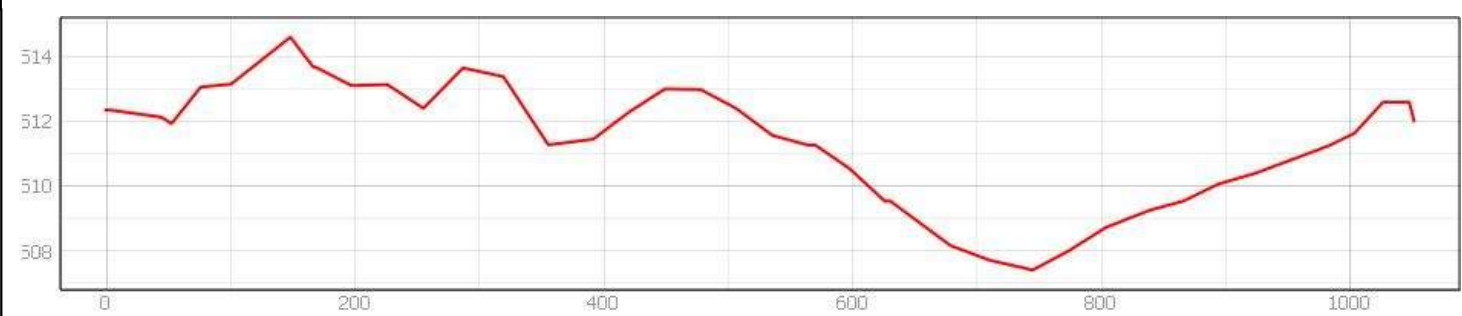
NULL



LONGITUD TOTAL (m)	1051
ANCH. MEDIA FÍSICA (m)	4.5
SUPERFICIE TOTAL (m²)	4972.96
COORDENADAS ETRS89.UTM-30N	
inicio_o_fin	X Y
● Punto Inicial	318579,09 4267450,37
● Punto Final	319562,82 4267418,94

OBSERVACIONES

NULL



INVENTARIO MUNICIPAL DE CAMINOS RURALES
 ILTMO. AYUNTAMIENTO DE BELALCÁZAR (Córdoba)

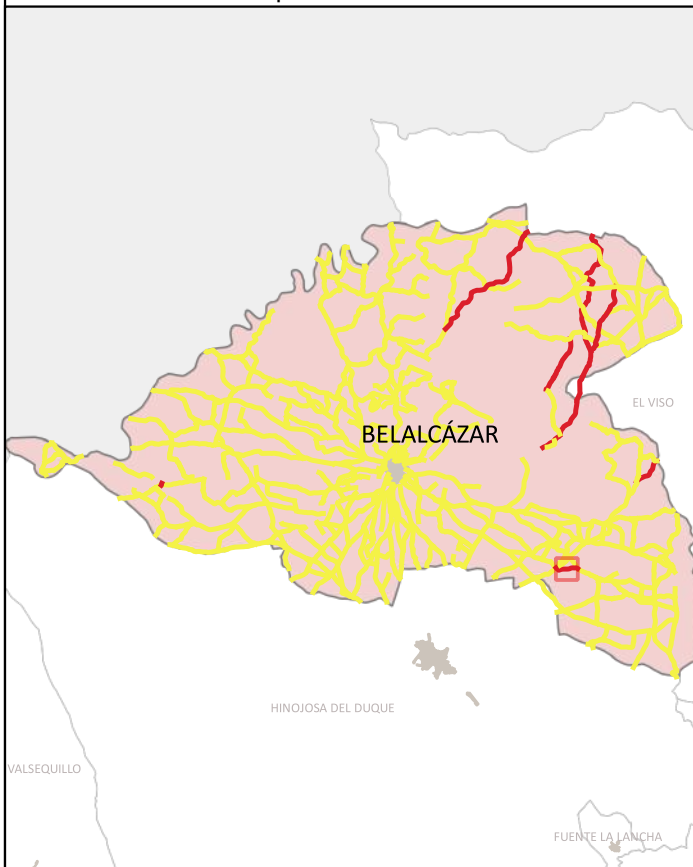
FICHA TÉCNICA
Camino 32

NÚMERO DE INVENTARIO
106

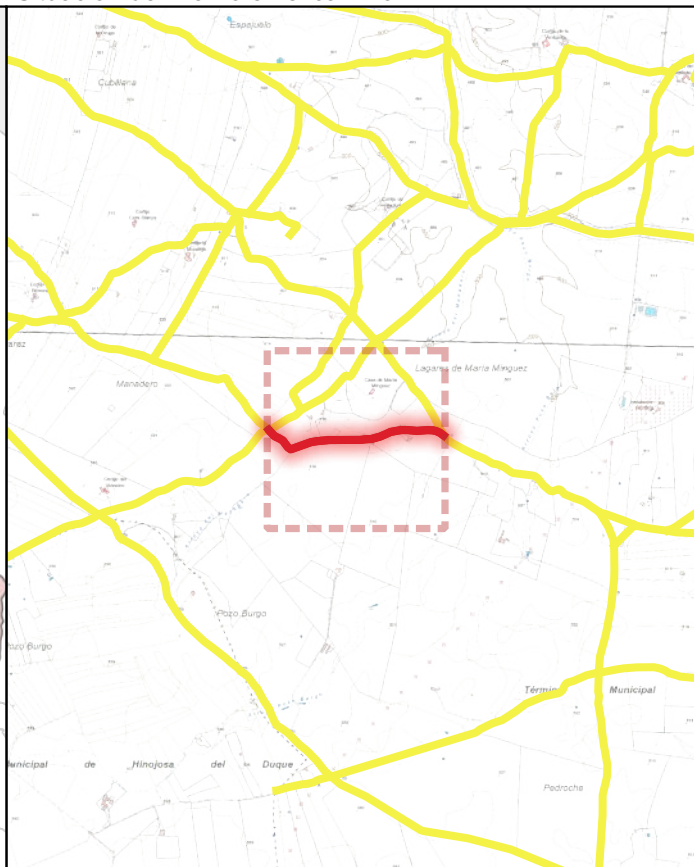
DATOS GENERALES DEL CAMINO
 febrero 2023



Ubicación en el Municipio



Situación del Tramo en el camino



CÓDIGO INV.	DENOMINACIÓN DEL CAMINO	TRAMO
106	Camino 32	106_Tramo único

TITULARIDAD	Ayuntamiento de Belalcázar
-------------	----------------------------

COTITULARIDAD	:	OCUPACIÓN	
---------------	---	-----------	--

REFERENCIA CATASTRAL	VÍA CON LA QUE COINCIDE
14008A02309005	

PARAJE	
--------	--

OBSERVACIONES	NULL
---------------	------

LONGITUD DEL TRAMO (m)	1051.92
------------------------	---------

PENDIENTE DEL TRAMO (%)	-0.03
-------------------------	-------

ANCHURA DEL TRAMO (m)	3.5
-----------------------	-----

TRAMO : COORDENADAS ETRS89.UTM-30N				
P.K.	X	Y	Cota	

● Inicio	1051.92	319562,82	4267418,94	512,01
● Final	0	318579,09	4267450,37	512,34

TIPO DE TRANSITABILIDAD	MA : MAQUINARIA AGRÍCOLA
-------------------------	--------------------------

TIPO DE PAVIMENTACIÓN	TI : TERRENO NATURAL
-----------------------	----------------------

ESTADO DEL FIRME	ESTADO DE LA SEÑALIZACIÓN
R : REGULAR	N : NO EXISTE

ESTADO DRENAJE TRANSVERSAL	ESTADO DRENAJE LONGITUDINAL
N : NO EXISTE	N : NO EXISTE

ESTADO DRENAJE TRANSVERSAL	ESTADO DRENAJE LONGITUDINAL
N : NO EXISTE	N : NO EXISTE

ESTADO DRENAJE TRANSVERSAL	ESTADO DRENAJE LONGITUDINAL
N : NO EXISTE	N : NO EXISTE



INVENTARIO MUNICIPAL DE CAMINOS RURALES
 ILTMO. AYUNTAMIENTO DE BELALCÁZAR
 (Córdoba)

FICHA TÉCNICA

Camino 32

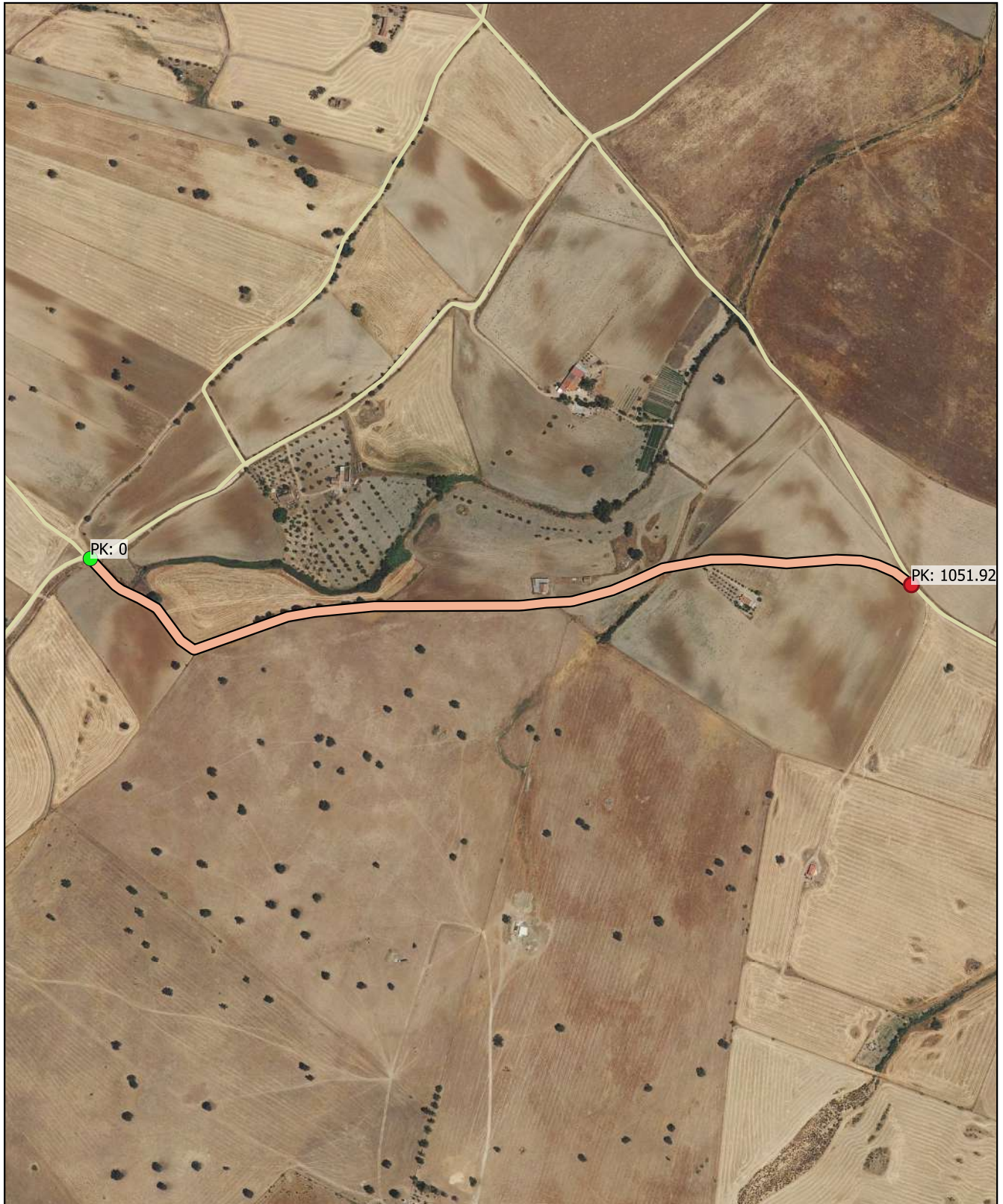
NÚMERO DE INVENTARIO


106

106_Tramo único



febrero 2023

CÓDIGO INV.	DENOMINACIÓN DEL CAMINO
106	Camino 32







 Eje de Camino

PK Eje Camino

-  FINAL DEL CAMINO
-  INICIO DEL CAMINO

Puntos_I-F_de_tramos

-  INICIO DE CAMINO
-  INICIO DE TRAMO
-  Senalización
-  Puntos Singulares



Diputación de Córdoba
Delegación de Infraestructuras Rurales



INVENTARIO MUNICIPAL DE CAMINOS RURALES

ILTMO. AYUNTAMIENTO DE BELALCÁZAR (Córdoba)

SEÑALIZACIÓN

Identificador	Tipo	Código	Denominación	Estado	Coordenada X	Coordenada Y
---------------	------	--------	--------------	--------	--------------	--------------

CÓDIGO INV.	DENOMINACIÓN DEL CAMINO
106	Camino 32

REPORTAJE FOTOGRÁFICO

	X	Y
● Punto Inicial	318579,09	4267450,37

	X	Y
● Punto Final	319562,82	4267418,94




Inicio de tramo: 106_Tramo nico

(106 → Camino 32)



PK: 0

Coordenadas → X: 318579.09; Y: 4267450.37



CÓDIGO INV.	DENOMINACIÓN DEL CAMINO
107	Camino 33

NOMBRE POPULAR U OTROS NOMBRES

TITULARIDAD	OTRAS TITULARIDADES
Ayuntamiento de Belalcázar	

USO PRINCIPAL	USO SECUNDARIO
AGROGANADERO	

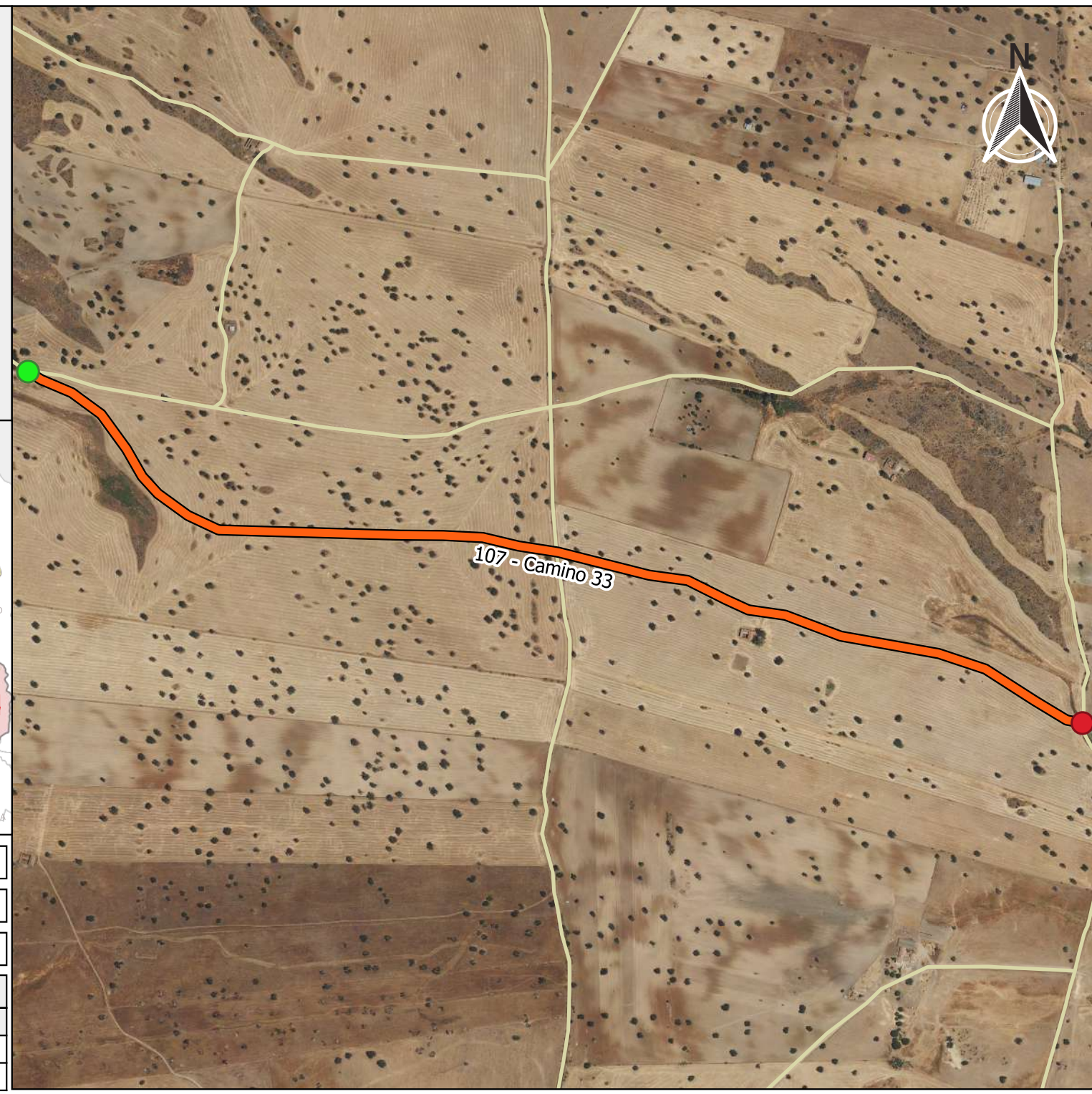
PARAJES O PARTIDOS RURALES QUE ATRAVIESA
NULL

TRAMIFICACIÓN			
PK Inicial	PK Final	Denominación del Tramo	Referencia Catastral
0	1091,85	107_Tramo 1	14008A04909002
1091,85	2129,44	107_Tramo 2	14008A01909014

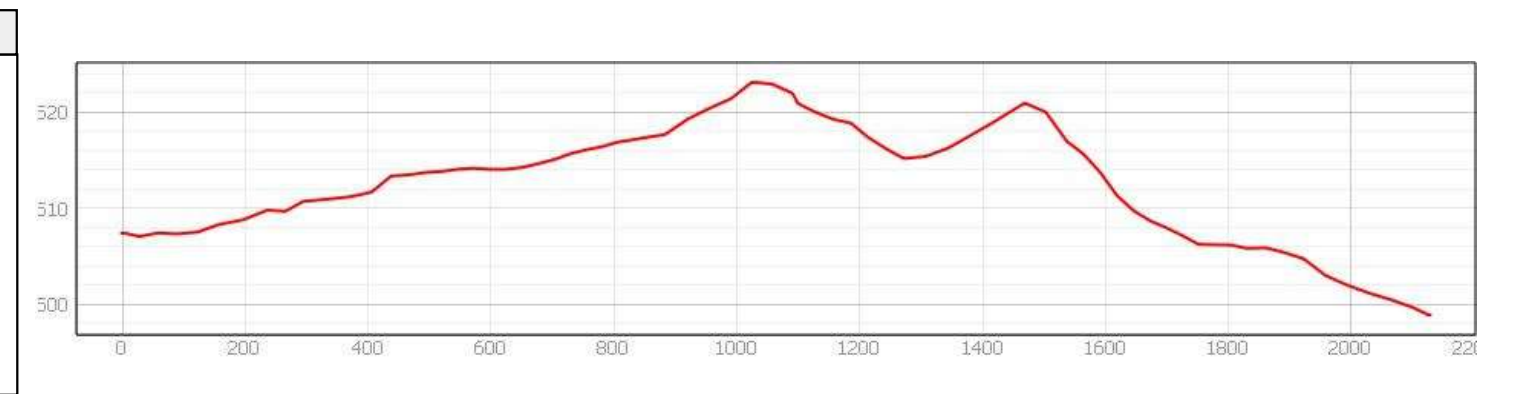
DESCRIPCIÓN
NULL



LONGITUD TOTAL (m)	2129	
ANCH. MEDIA FÍSICA (m)	4	
SUPERFICIE TOTAL (m²)	8031.17	
COORDENADAS ETRS89.UTM-30N		
inicio_o_fin	X	Y
● Punto Inicial	322113,92	4266167,4
● Punto Final	324061,78	4265518,24



OBSERVACIONES
NULL

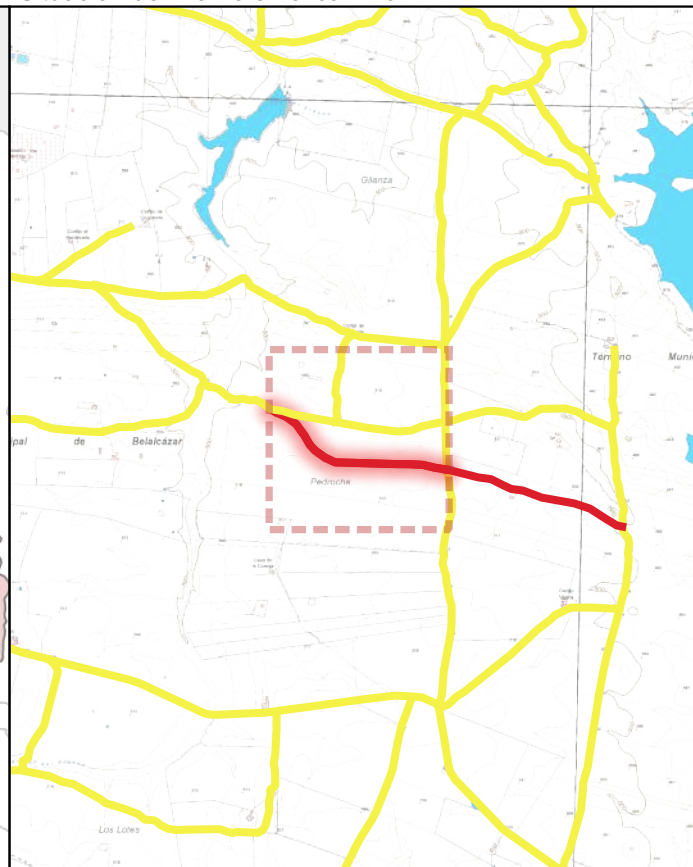




Ubicación en el Municipio



Situación del Tramo en el camino



CÓDIGO INV.	DENOMINACIÓN DEL CAMINO	TRAMO
107	Camino 33	107_Tramo 1

TITULARIDAD	Ayuntamiento de Belalcázar
-------------	----------------------------

COTITULARIDAD	:	OCUPACIÓN	Usurpado
---------------	---	-----------	----------

REFERENCIA CATASTRAL	VÍA CON LA QUE COINCIDE
14008A04909002	

PARAJE	
--------	--

OBSERVACIONES	NULL
---------------	------

LONGITUD DEL TRAMO (m)	1091.85	TIPO DE TRANSITABILIDAD	
PENDIENTE DEL TRAMO (%)	1.33	PE : PEATONES	
ANCHURA DEL TRAMO (m)	0	TIPO DE PAVIMENTACIÓN	
TRAMO : COORDENADAS ETRS89.UTM-30N		TI : TERRENO NATURAL	
		ESTADO DEL FIRME	ESTADO DE LA SEÑALIZACIÓN
		N : NO EXISTE	N : NO EXISTE
		ESTADO DRENAJE TRANSVERSAL	ESTADO DRENAJE LONGITUDINAL
		N : NO EXISTE	N : NO EXISTE

	P.K.	X	Y	Cota
● Inicio	1091.85	323085,62	4265835,11	521,98
● Final	0	322113,92	4266167,4	507,41

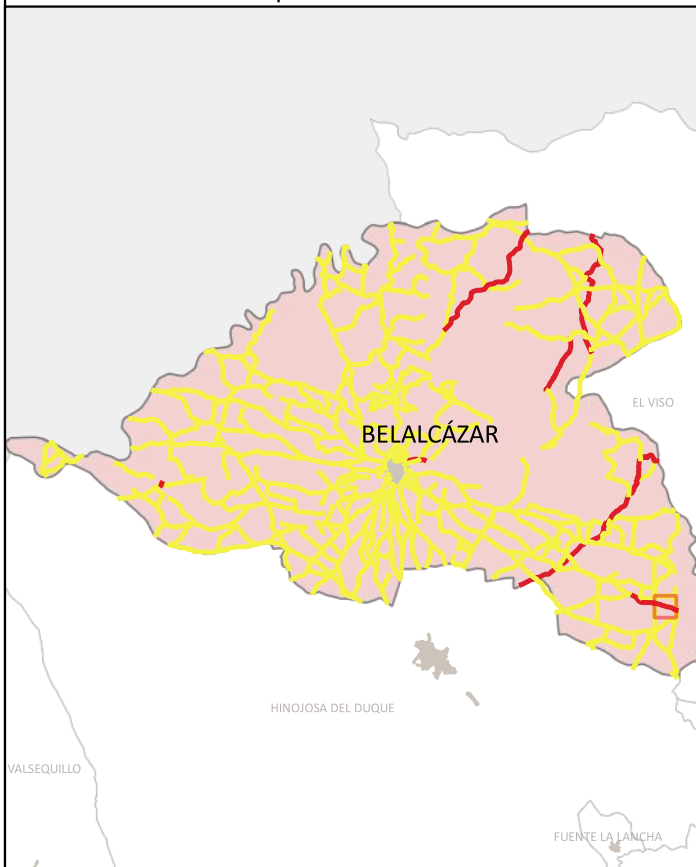


INVENTARIO MUNICIPAL DE CAMINOS RURALES
 ILTMO. AYUNTAMIENTO DE BELALCÁZAR (Córdoba)

<h1>FICHA TÉCNICA</h1> <h2>Camino 33</h2>	NÚMERO DE INVENTARIO	107_Tramo 1
	107	febrero 2023



Ubicación en el Municipio



Situación del Tramo en el camino



CÓDIGO INV.	DENOMINACIÓN DEL CAMINO	TRAMO
107	Camino de Hinojosa a El Viso	107_Tramo 2

TITULARIDAD	Ayuntamiento de Belalcázar
-------------	----------------------------

COTITULARIDAD	:	OCUPACIÓN	
---------------	---	-----------	--

REFERENCIA CATASTRAL	VÍA CON LA QUE COINCIDE
14008A01909014	

PARAJE	
--------	--

OBSERVACIONES	NULL
---------------	------

LONGITUD DEL TRAMO (m)	1037.59
------------------------	---------

PENDIENTE DEL TRAMO (%)	-2.22
-------------------------	-------

ANCHURA DEL TRAMO (m)	2.5
-----------------------	-----

TRAMO : COORDENADAS ETRS89.UTM-30N				
P.K.	X	Y	Cota	

● Inicio	2129.44	324061,77	4265518,24	498,9
● Final	1091.85	323085,62	4265835,11	521,98

TIPO DE TRANSITABILIDAD	MA : MAQUINARIA AGRÍCOLA
-------------------------	--------------------------

TIPO DE PAVIMENTACIÓN	TI : TERRENO NATURAL
-----------------------	----------------------

ESTADO DEL FIRME	ESTADO DE LA SEÑALIZACIÓN
R : REGULAR	N : NO EXISTE

ESTADO DRENAJE TRANSVERSAL	ESTADO DRENAJE LONGITUDINAL
N : NO EXISTE	N : NO EXISTE

ESTADO DRENAJE TRANSVERSAL	ESTADO DRENAJE LONGITUDINAL
N : NO EXISTE	N : NO EXISTE



INVENTARIO MUNICIPAL DE CAMINOS RURALES
 ILTMO. AYUNTAMIENTO DE BELALCÁZAR
 (Córdoba)

FICHA TÉCNICA

Camino 33

NÚMERO DE INVENTARIO


107

107_Tramo 2



febrero 2023

CÓDIGO INV.	DENOMINACIÓN DEL CAMINO
107	Camino 33







 Eje de Camino

PK Eje Camino

-  FINAL DEL CAMINO
-  INICIO DEL CAMINO

Puntos_I-F_de_tramos

-  INICIO DE CAMINO
-  INICIO DE TRAMO
-  Senalización
-  Puntos Singulares



Diputación de Córdoba
Delegación de Infraestructuras Rurales



**INVENTARIO MUNICIPAL
DE CAMINOS RURALES**

ILTMO. AYUNTAMIENTO DE
BELALCÁZAR
(Córdoba)

SEÑALIZACIÓN

Identificador	Tipo	Código	Denominación	Estado	Coordenada X	Coordenada Y
---------------	------	--------	--------------	--------	--------------	--------------

CÓDIGO INV.	DENOMINACIÓN DEL CAMINO
107	Camino 33

REPORTAJE FOTOGRÁFICO

	X	Y
● Punto Inicial	322113,92	4266167,4

	X	Y
● Punto Final	324061,78	4265518,24




Inicio de tramo: 107_Tramo 1

(107 → Camino 33)



PK: 0

Coordenadas → X: 322113.92; Y: 4266167.4



Inicio de tramo: 107_Tramo 2

(107 → Camino 33)



PK: 1091.85

Coordenadas → X: 323085.62; Y: 4265835.11



CÓDIGO INV.	DENOMINACIÓN DEL CAMINO
108	Camino 34

NOMBRE POPULAR U OTROS NOMBRES

TITULARIDAD	OTRAS TITULARIDADES
Ayuntamiento de Belalcázar	

USO PRINCIPAL	USO SECUNDARIO
AGROGANADERO	

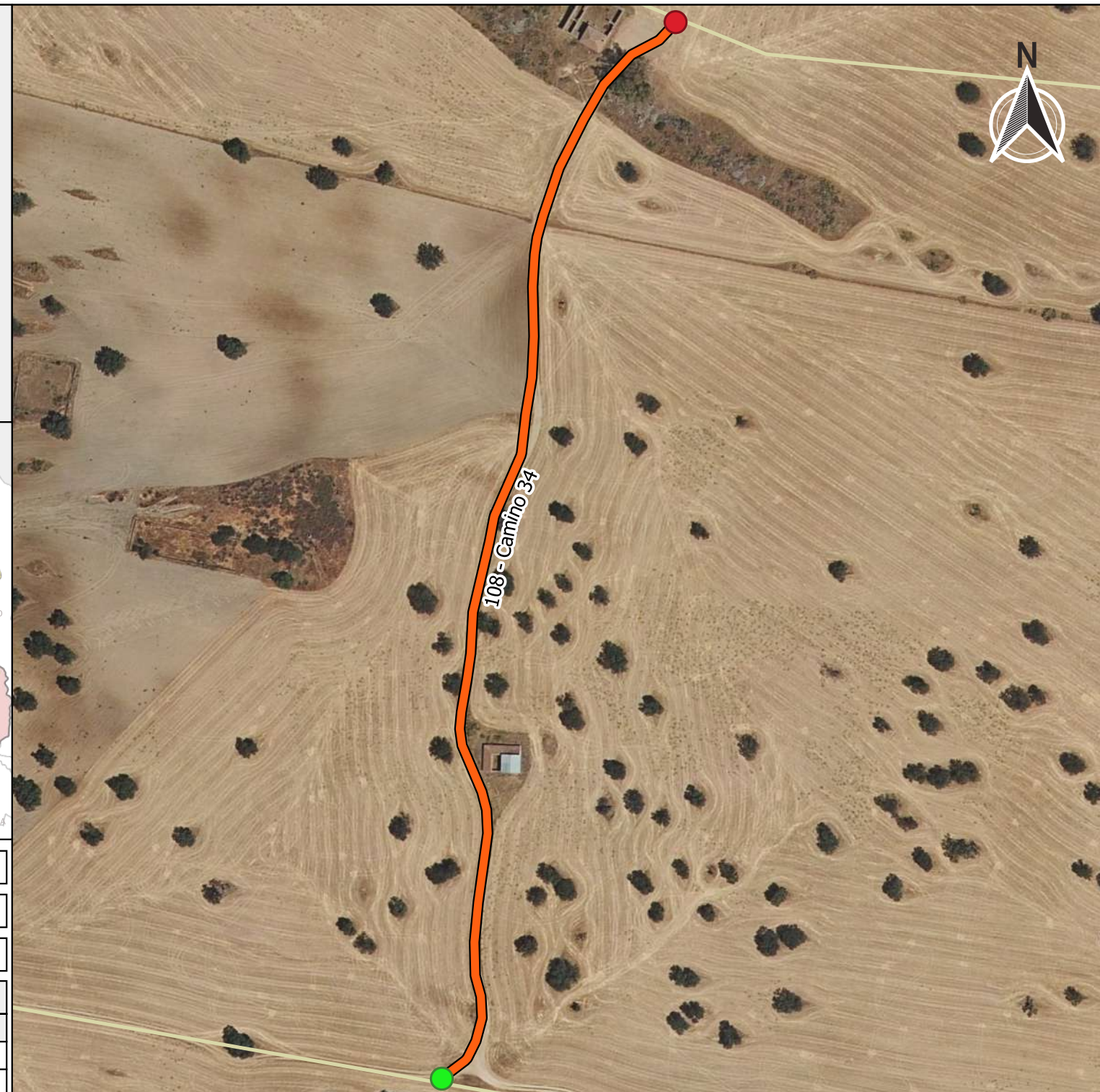
PARAJES O PARTIDOS RURALES QUE ATRAVIESA
NULL

TRAMIFICACIÓN			
PK Inicial	PK Final	Denominación del Tramo	Referencia Catastral
0	520,99	108_Tramo único	0

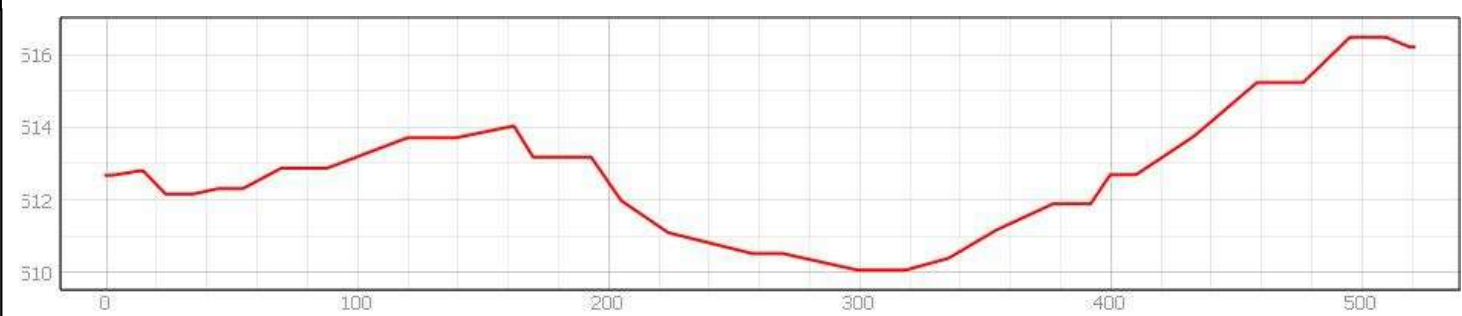
DESCRIPCIÓN
NULL



LONGITUD TOTAL (m)	520	
ANCH. MEDIA FÍSICA (m)	4	
SUPERFICIE TOTAL (m²)	2084.03	
COORDENADAS ETRS89.UTM-30N		
inicio_o_fin	X	Y
Punto Inicial	322459,3	4266102,57
Punto Final	322566,48	4266586,83

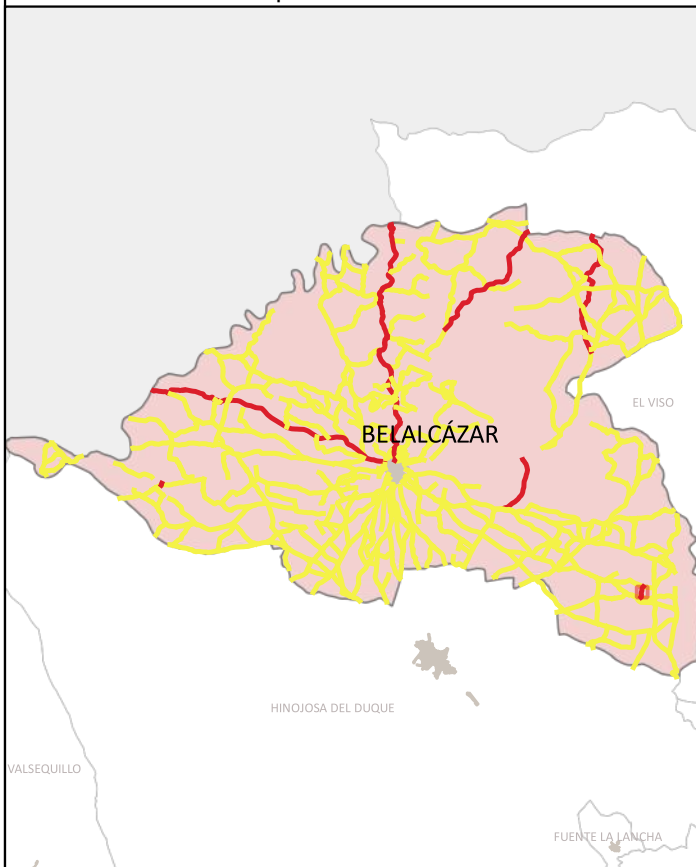


OBSERVACIONES
NULL

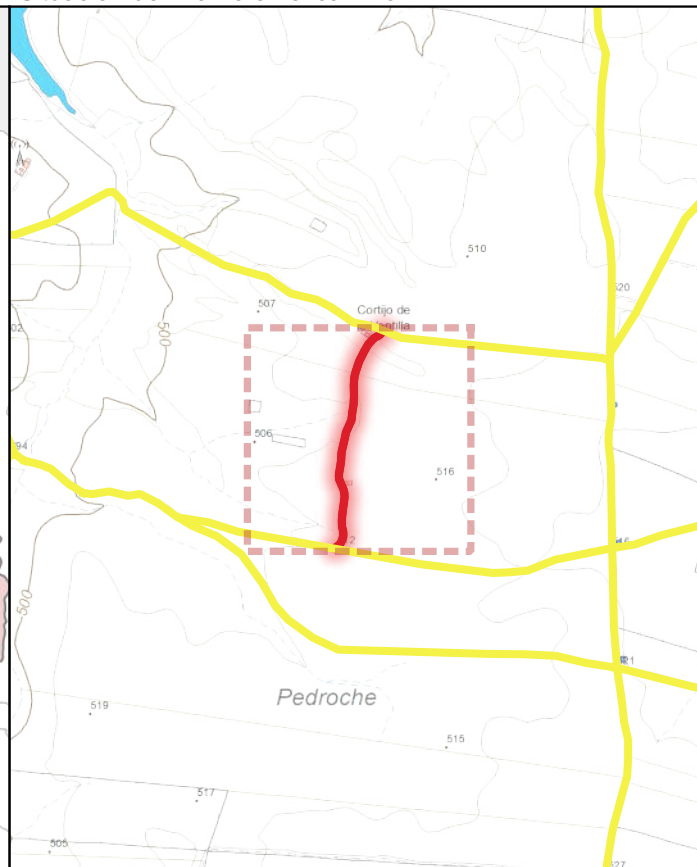




Ubicación en el Municipio



Situación del Tramo en el camino



CÓDIGO INV.	DENOMINACIÓN DEL CAMINO	TRAMO
108	Camino 34	108_Tramo único

TITULARIDAD	Ayuntamiento de Belalcázar
-------------	----------------------------

COTITULARIDAD	:	OCUPACIÓN	
---------------	---	-----------	--

REFERENCIA CATASTRAL	0	VÍA CON LA QUE COINCIDE	
----------------------	---	-------------------------	--

PARAJE	
--------	--

OBSERVACIONES	NULL
---------------	------

LONGITUD DEL TRAMO (m)	520.99
------------------------	--------

PENDIENTE DEL TRAMO (%)	0.68
-------------------------	------

ANCHURA DEL TRAMO (m)	3.5
-----------------------	-----

TRAMO : COORDENADAS ETRS89.UTM-30N				
P.K.	X	Y	Cota	
● Inicio	0	322459,3	4266102,57	512,68
● Final	520.99	322566,48	4266586,83	516,22

TIPO DE TRANSITABILIDAD	MA : MAQUINARIA AGRÍCOLA
-------------------------	--------------------------

TIPO DE PAVIMENTACIÓN	TI : TERRENO NATURAL
-----------------------	----------------------

ESTADO DEL FIRME	ESTADO DE LA SEÑALIZACIÓN
R : REGULAR	N : NO EXISTE

ESTADO DRENAJE TRANSVERSAL	ESTADO DRENAJE LONGITUDINAL
N : NO EXISTE	N : NO EXISTE



INVENTARIO MUNICIPAL DE CAMINOS RURALES
 ILTMO. AYUNTAMIENTO DE BELALCÁZAR
 (Córdoba)


FICHA TÉCNICA

Camino 34



NÚMERO DE INVENTARIO
108
 108_Tramo único
 febrero 2023

CÓDIGO INV.	DENOMINACIÓN DEL CAMINO
108	Camino 34







 Eje de Camino

PK Eje Camino

-  FINAL DEL CAMINO
-  INICIO DEL CAMINO

Puntos_I-F_de_tramos

-  INICIO DE CAMINO
-  INICIO DE TRAMO
-  Senalización
-  Puntos Singulares



Diputación de Córdoba
Delegación de Infraestructuras Rurales



INVENTARIO MUNICIPAL DE CAMINOS RURALES

ILTMO. AYUNTAMIENTO DE BELALCÁZAR
(Córdoba)

SEÑALIZACIÓN

Identificador	Tipo	Código	Denominación	Estado	Coordenada X	Coordenada Y
---------------	------	--------	--------------	--------	--------------	--------------

CÓDIGO INV.	DENOMINACIÓN DEL CAMINO
108	Camino 34

REPORTAJE FOTOGRÁFICO

	X	Y
● Punto Inicial	322459,3	4266102,57

	X	Y
● Punto Final	322566,48	4266586,83




Inicio de tramo: 108_Tramo nico

(108 → Camino 34)



PK: 0

Coordenadas → X: 322459.3; Y: 4266102.57





CÓDIGO INV.	DENOMINACIÓN DEL CAMINO
109	Camino 35

NOMBRE POPULAR U OTROS NOMBRES

TITULARIDAD	OTRAS TITULARIDADES
Ayuntamiento de Belalcázar	

USO PRINCIPAL	USO SECUNDARIO
AGROGANADERO	

PARAJES O PARTIDOS RURALES QUE ATRAVIESA
NULL

TRAMIFICACIÓN			
PK Inicial	PK Final	Denominación del Tramo	Referencia Catastral
0	588,61	109_Tramo único	14008A05009011

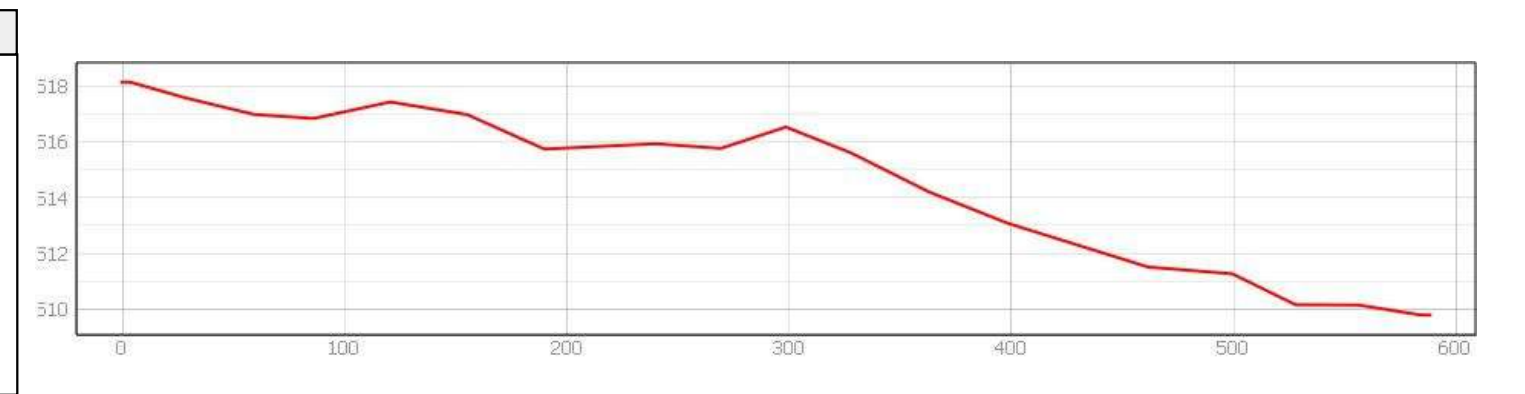
DESCRIPCIÓN
NULL



LONGITUD TOTAL (m)	588	
ANCH. MEDIA FÍSICA (m)	5	
SUPERFICIE TOTAL (m²)	2625.29	
COORDENADAS ETRS89.UTM-30N		
inicio_o_fin	X	Y
● Punto Inicial	320822,64	4266885,07
● Punto Final	321325,97	4267181,73



OBSERVACIONES
NULL



INVENTARIO MUNICIPAL DE CAMINOS RURALES
 ILTMO. AYUNTAMIENTO DE BELALCÁZAR (Córdoba)

FICHA TÉCNICA

Camino 35

NÚMERO DE INVENTARIO
109

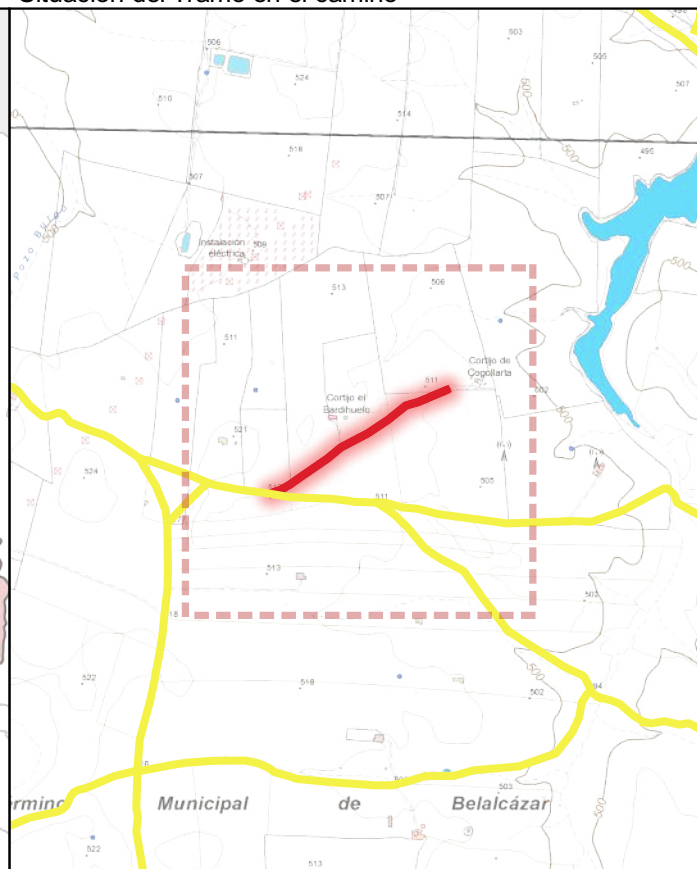
DATOS GENERALES DEL CAMINO
 febrero 2023



Ubicación en el Municipio



Situación del Tramo en el camino



CÓDIGO INV.	DENOMINACIÓN DEL CAMINO	TRAMO
109	Camino 35	109_Tramo único

TITULARIDAD	Ayuntamiento de Belalcázar
-------------	----------------------------

COTITULARIDAD	:	OCUPACIÓN	
---------------	---	-----------	--

REFERENCIA CATASTRAL	VÍA CON LA QUE COINCIDE
14008A05009011	

PARAJE	
--------	--

OBSERVACIONES	NULL
---------------	------

LONGITUD DEL TRAMO (m)	588.61	TIPO DE TRANSITABILIDAD	MA : MAQUINARIA AGRÍCOLA	
PENDIENTE DEL TRAMO (%)	-1.42	TIPO DE PAVIMENTACIÓN	TI : TERRENO NATURAL	
ANCHURA DEL TRAMO (m)	4	ESTADO DEL FIRME	B : BUENO	
TRAMO : COORDENADAS ETRS89.UTM-30N		ESTADO DE LA SEÑALIZACIÓN	N : NO EXISTE	
	P.K.	X	Y	Cota
● Inicio	0	320822,64	4266885,07	518,14
● Final	588.61	321325,97	4267181,73	509,78
ESTADO DRENAJE TRANSVERSAL		ESTADO DRENAJE LONGITUDINAL		
N : NO EXISTE		N : NO EXISTE		



INVENTARIO MUNICIPAL DE CAMINOS RURALES
 ILTMO. AYUNTAMIENTO DE BELALCÁZAR
 (Córdoba)


FICHA TÉCNICA

Camino 35



NÚMERO DE INVENTARIO	109_Tramo único
109	febrero 2023

CÓDIGO INV.	DENOMINACIÓN DEL CAMINO
109	Camino 35







 Eje de Camino

PK Eje Camino

-  FINAL DEL CAMINO
-  INICIO DEL CAMINO

Puntos_I-F_de_tramos

-  INICIO DE CAMINO
-  INICIO DE TRAMO
-  Senalización
-  Puntos Singulares



Diputación de Córdoba
Delegación de Infraestructuras Rurales



**INVENTARIO MUNICIPAL
DE CAMINOS RURALES**

ILTMO. AYUNTAMIENTO DE
BELALCÁZAR
(Córdoba)

SEÑALIZACIÓN

Identificador	Tipo	Código	Denominación	Estado	Coordenada X	Coordenada Y
---------------	------	--------	--------------	--------	--------------	--------------

CÓDIGO INV.	DENOMINACIÓN DEL CAMINO
109	Camino 35

REPORTAJE FOTOGRÁFICO

	X	Y
● Punto Inicial	320822,64	4266885,07

	X	Y
● Punto Final	321325,97	4267181,73




Inicio de tramo: 109_Tramo nico

(109 → Camino 35)



PK: 0

Coordenadas → X: 320822.64; Y: 4266885.07





CÓDIGO INV.	DENOMINACIÓN DEL CAMINO
110	Camino 36

NOMBRE POPULAR U OTROS NOMBRES

TITULARIDAD	OTRAS TITULARIDADES
Ayuntamiento de Belalcázar	

USO PRINCIPAL	USO SECUNDARIO
AGROGANADERO	

PARAJES O PARTIDOS RURALES QUE ATRAVIESA
NULL

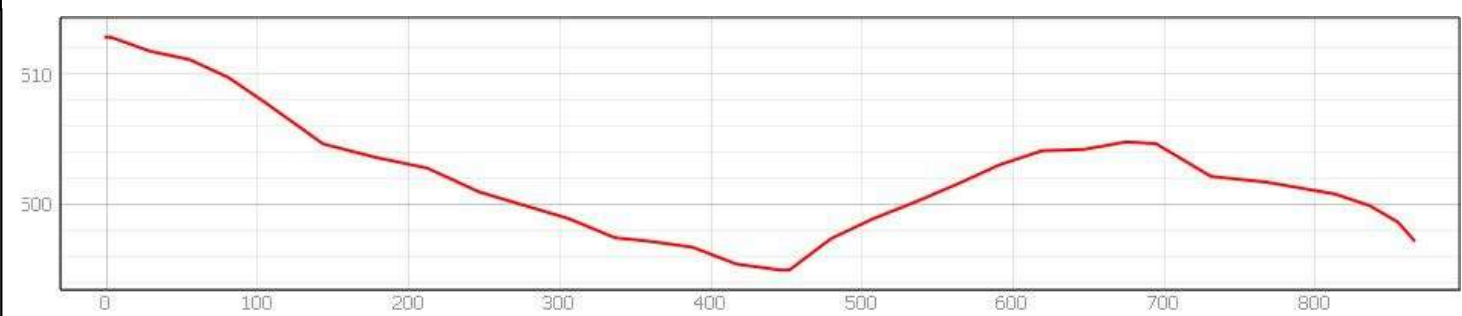
TRAMIFICACIÓN			
PK Inicial	PK Final	Denominación del Tramo	Referencia Catastral
0	865,77	110_Tramo único	14008A04709017

DESCRIPCIÓN
NULL



LONGITUD TOTAL (m)	865	
ANCH. MEDIA FÍSICA (m)	4.5	
SUPERFICIE TOTAL (m²)	3520.01	
COORDENADAS ETRS89.UTM-30N		
inicio_o_fin	X	Y
● Punto Inicial	320204,18	4269472,6
● Punto Final	320003,14	4268656,65

OBSERVACIONES
NULL



FICHA TÉCNICA

Camino 36

NÚMERO DE INVENTARIO
110

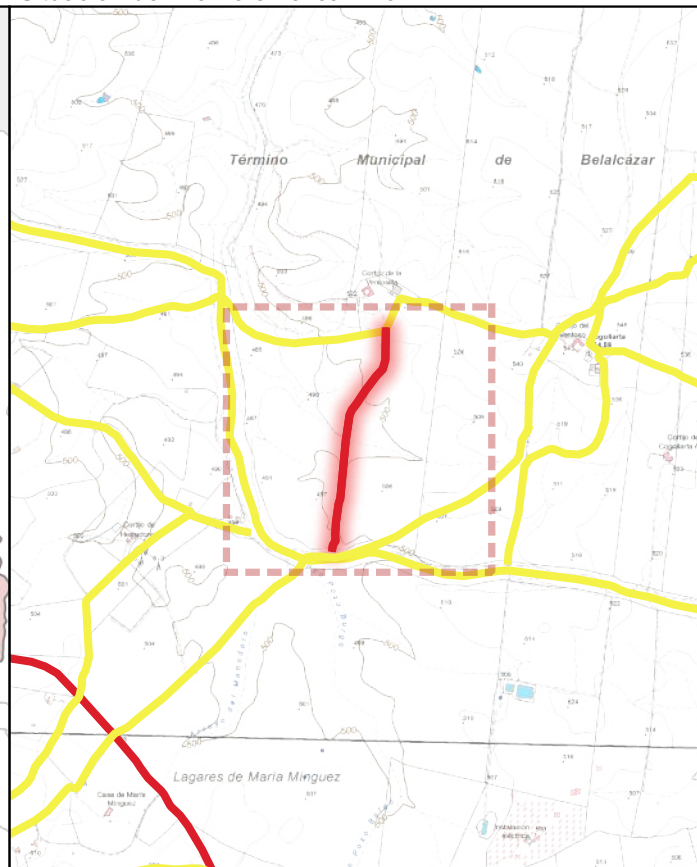
DATOS GENERALES DEL CAMINO
febrero 2023



Ubicación en el Municipio



Situación del Tramo en el camino



CÓDIGO INV.	DENOMINACIÓN DEL CAMINO	TRAMO
110	Camino 36	110_Tramo único

TITULARIDAD	Ayuntamiento de Belalcázar
-------------	----------------------------

COTITULARIDAD	OCUPACIÓN
:	

REFERENCIA CATASTRAL	VÍA CON LA QUE COINCIDE
14008A04709017	

PARAJE

OBSERVACIONES
Hay portones abiertos al principio y final del camino.

LONGITUD DEL TRAMO (m)	865.77
------------------------	--------

PENDIENTE DEL TRAMO (%)	-1.8
-------------------------	------

ANCHURA DEL TRAMO (m)	4.5
-----------------------	-----

TRAMO : COORDENADAS ETRS89.UTM-30N				
	P.K.	X	Y	Cota
● Inicio	865.77	320003,14	4268656,65	497,22
● Final	0	320204,18	4269472,6	512,8

TIPO DE TRANSITABILIDAD

MA : MAQUINARIA AGRÍCOLA

TIPO DE PAVIMENTACIÓN

TI : TERRENO NATURAL

ESTADO DEL FIRME	ESTADO DE LA SEÑALIZACIÓN
-------------------------	----------------------------------

R : REGULAR	N : NO EXISTE
-------------	---------------

ESTADO DRENAJE TRANSVERSAL	ESTADO DRENAJE LONGITUDINAL
-----------------------------------	------------------------------------

N : NO EXISTE	N : NO EXISTE
---------------	---------------



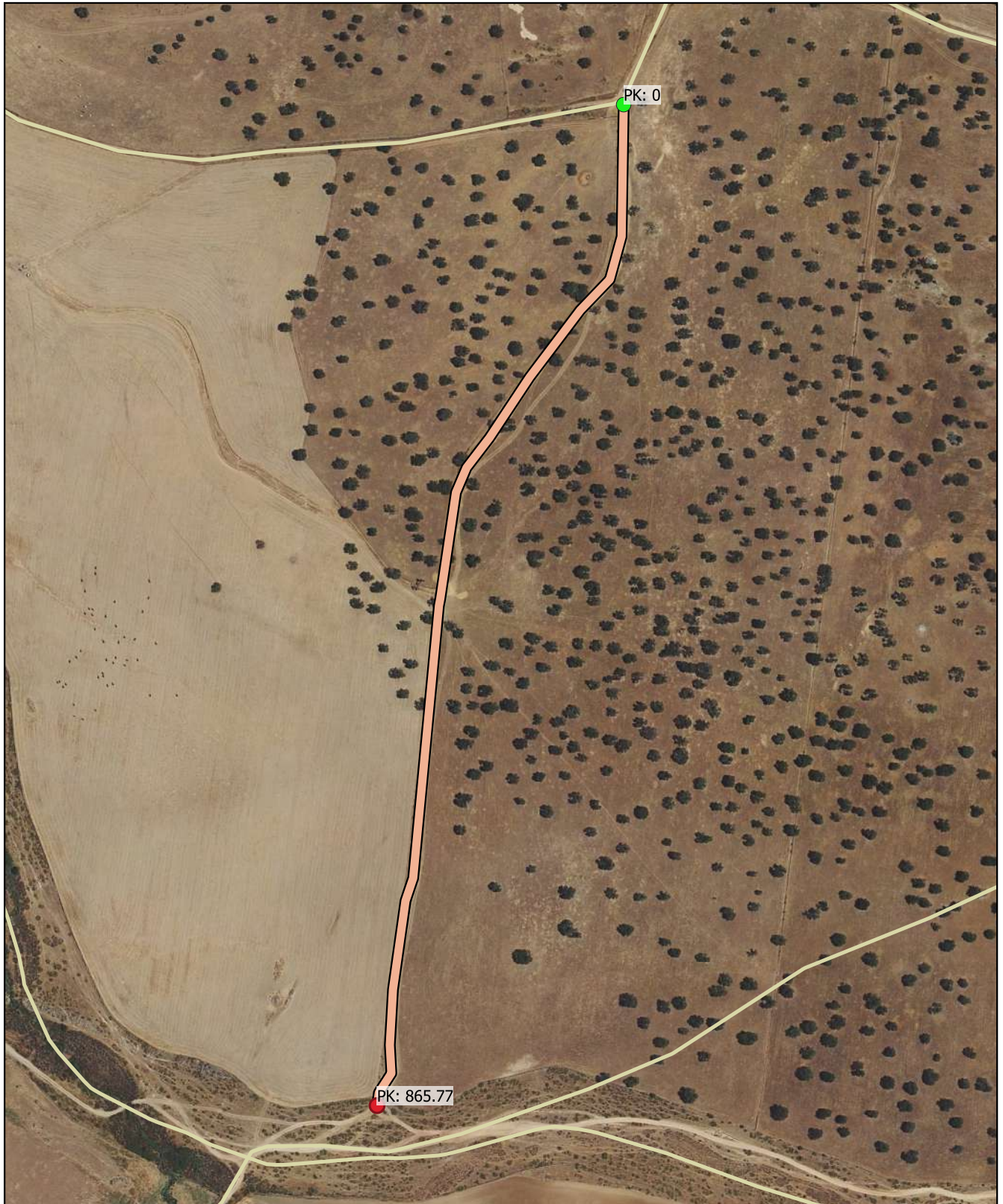
INVENTARIO MUNICIPAL DE CAMINOS RURALES
 ILTMO. AYUNTAMIENTO DE BELALCÁZAR
 (Córdoba)

FICHA TÉCNICA

Camino 36

NÚMERO DE INVENTARIO
110
 110_Tramo único
 febrero 2023

CÓDIGO INV.	DENOMINACIÓN DEL CAMINO
110	Camino 36



Eje de Camino

PK Eje Camino

- FINAL DEL CAMINO
- INICIO DEL CAMINO

Puntos_I-F_de_tramos

- INICIO DE CAMINO
- INICIO DE TRAMO
- Senalización
- Puntos Singulares



Diputación de Córdoba
Delegación de Infraestructuras Rurales



INVENTARIO MUNICIPAL DE CAMINOS RURALES

ILTMO. AYUNTAMIENTO DE BELALCÁZAR (Córdoba)

SEÑALIZACIÓN

Identificador	Tipo	Código	Denominación	Estado	Coordenada X	Coordenada Y
---------------	------	--------	--------------	--------	--------------	--------------

CÓDIGO INV.	DENOMINACIÓN DEL CAMINO
110	Camino 36

REPORTAJE FOTOGRÁFICO

	X	Y
● Punto Inicial	320204,18	4269472,6

	X	Y
● Punto Final	320003,14	4268656,65




Inicio de tramo: 110_Tramo nico

(110 → Camino 36)



PK: 0

Coordenadas → X: 320204.18; Y: 4269472.6



CÓDIGO INV.	DENOMINACIÓN DEL CAMINO
111	Camino 37

NOMBRE POPULAR U OTROS NOMBRES

TITULARIDAD	OTRAS TITULARIDADES
Ayuntamiento de Belalcázar	

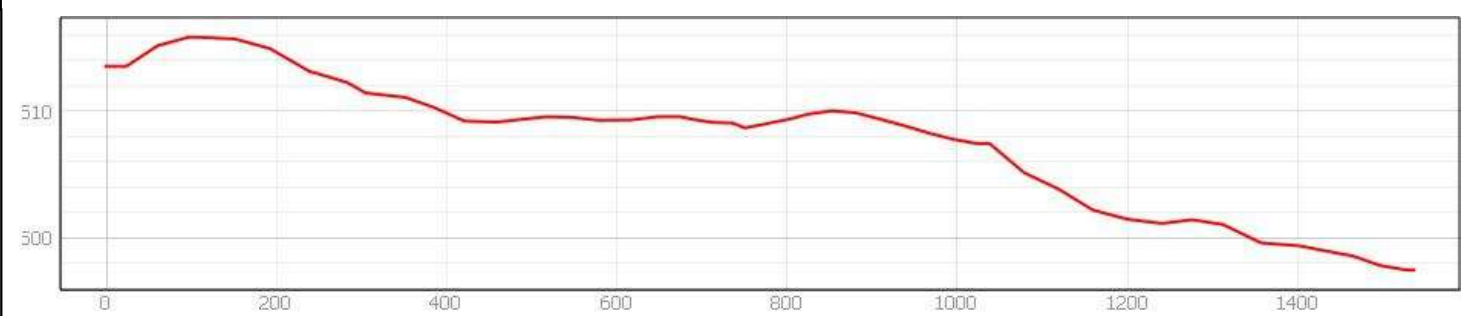
USO PRINCIPAL	USO SECUNDARIO
AGROGANADERO	

PARAJES O PARTIDOS RURALES QUE ATRAVIESA
NULL

TRAMIFICACIÓN			
PK Inicial	PK Final	Denominación del Tramo	Referencia Catastral
0	820,51	111_Tramo 1	14008A05109015, 14008A04709013
820,51	1240,14	111_Tramo 2	14008A04709013
1240,14	1537,9	111_Tramo 3	14008A04709013

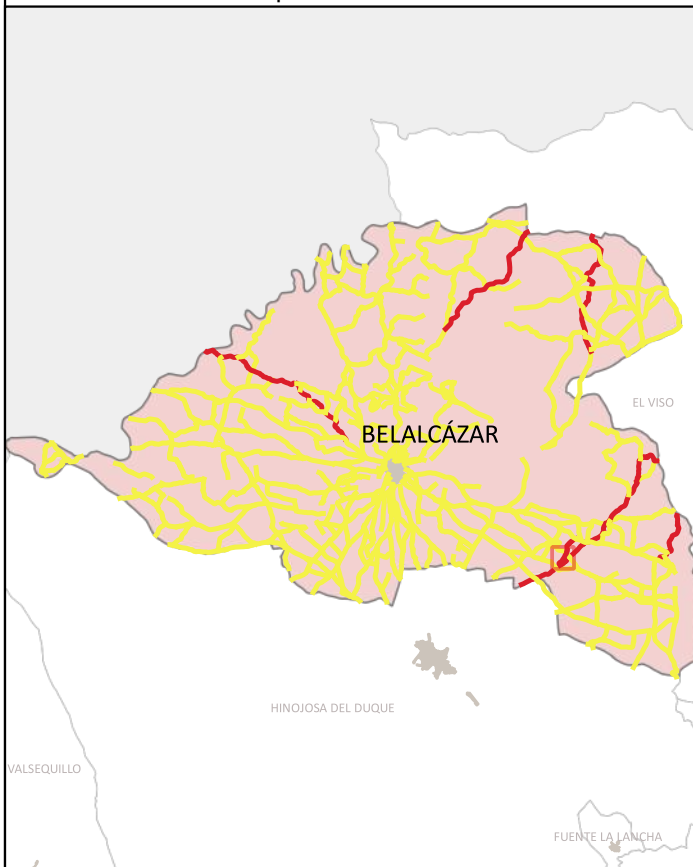
DESCRIPCIÓN	LONGITUD TOTAL (m)	1537
NULL	ANCH. MEDIA FÍSICA (m)	5
	SUPERFICIE TOTAL (m²)	7380.25
	COORDENADAS ETRS89.UTM-30N	
	inicio_o_fin	X Y
	Punto Inicial	318762,25 4267566,27
	Punto Final	319461,37 4268778,76

OBSERVACIONES
NULL

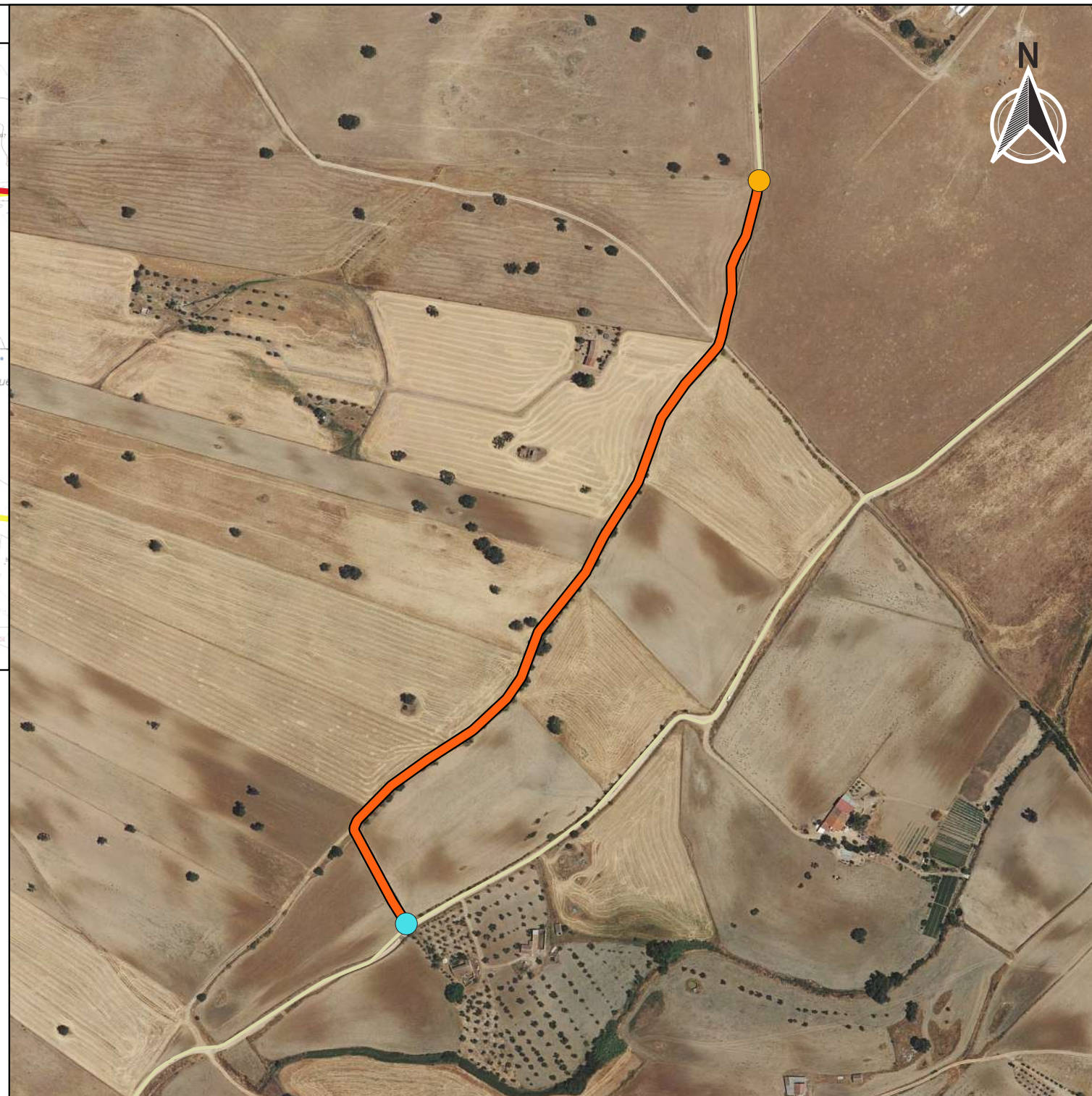
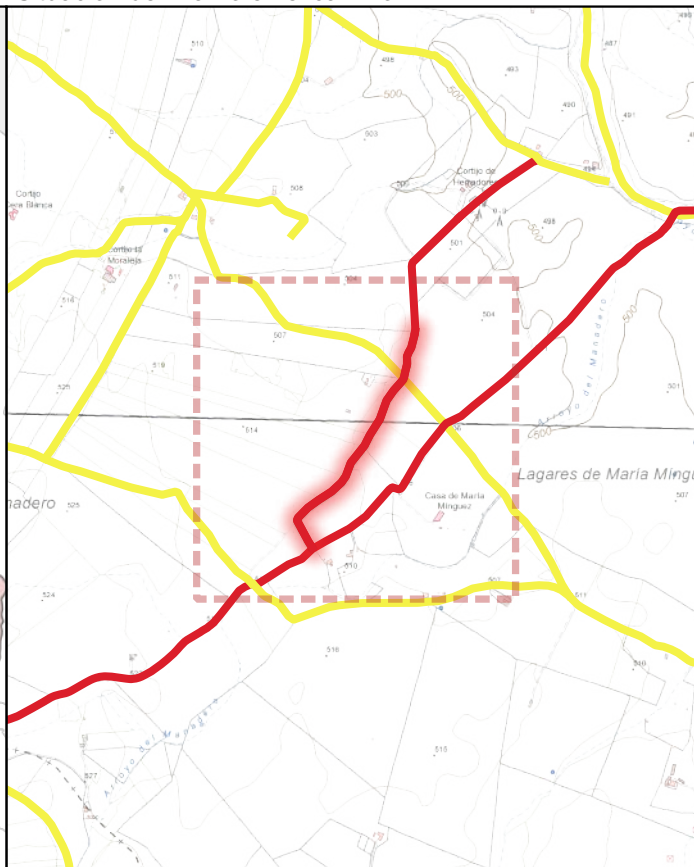




Ubicación en el Municipio



Situación del Tramo en el camino



CÓDIGO INV.	DENOMINACIÓN DEL CAMINO	TRAMO
111		111_Tramo 1

TITULARIDAD	Ayuntamiento de Belalcázar
-------------	----------------------------

COTITULARIDAD	OCUPACIÓN
:	

REFERENCIA CATASTRAL	VÍA CON LA QUE COINCIDE
1400080001000100, 1400080001700010	

PARAJE

OBSERVACIONES
NULL

LONGITUD DEL TRAMO (m)	820.51
------------------------	--------

PENDIENTE DEL TRAMO (%)	-0.46
-------------------------	-------

ANCHURA DEL TRAMO (m)	3
-----------------------	---

TRAMO : COORDENADAS ETRS89.UTM-30N				
P.K.	X	Y	Cota	

● Inicio	0	318762,25	4267566,27	513,52
● Final	820.51	319084,46	4268245,04	509,74

TIPO DE TRANSITABILIDAD

MA : MAQUINARIA AGRÍCOLA

TIPO DE PAVIMENTACIÓN

TI : TERRENO NATURAL

ESTADO DEL FIRME	ESTADO DE LA SEÑALIZACIÓN
------------------	---------------------------

R : REGULAR	N : NO EXISTE
-------------	---------------

ESTADO DRENAJE TRANSVERSAL	ESTADO DRENAJE LONGITUDINAL
----------------------------	-----------------------------

N : NO EXISTE	N : NO EXISTE
---------------	---------------



INVENTARIO MUNICIPAL DE CAMINOS RURALES
 ILTMO. AYUNTAMIENTO DE BELALCÁZAR
 (Córdoba)

FICHA TÉCNICA

Camino 37

NÚMERO DE INVENTARIO

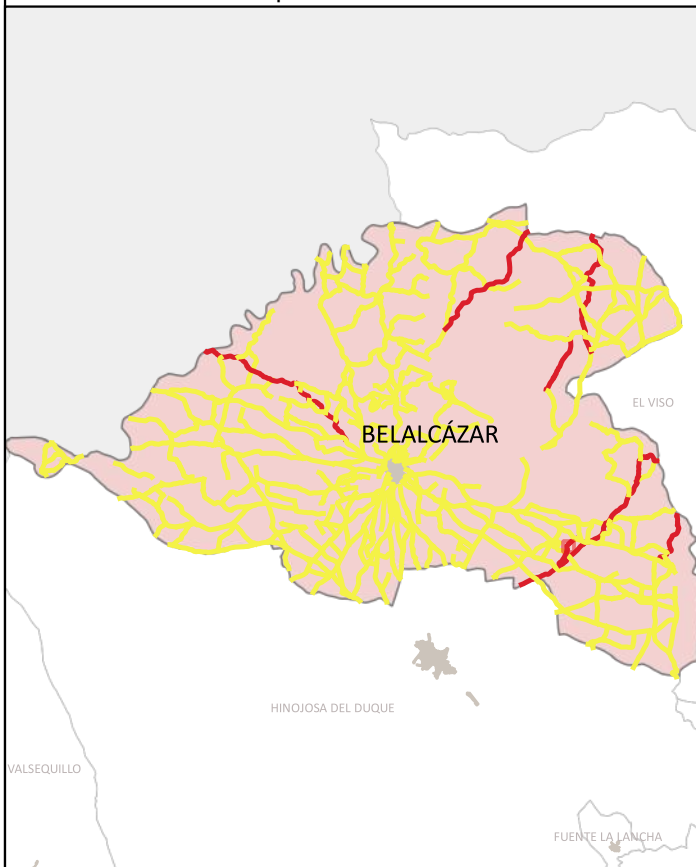
111

111_Tramo 1

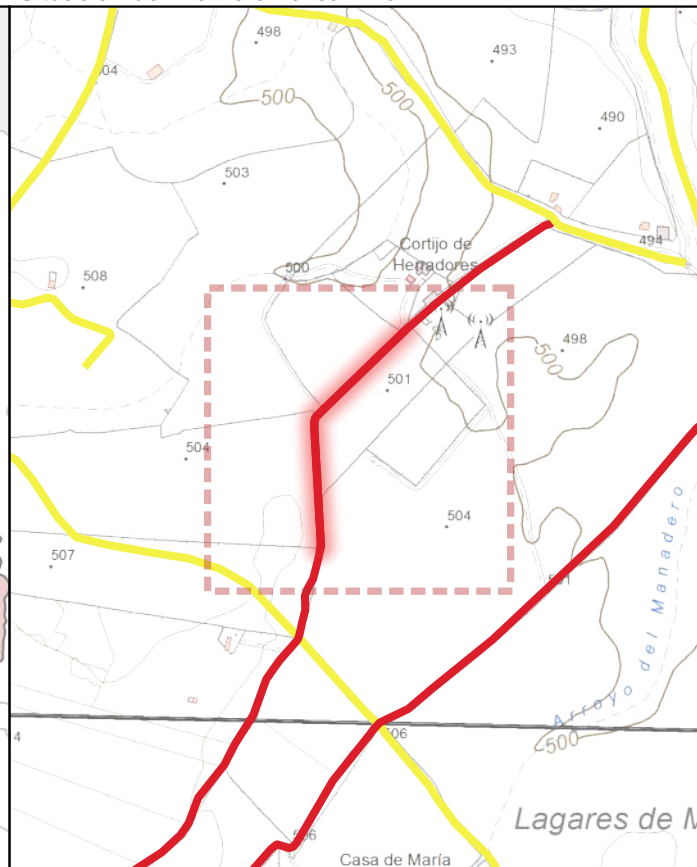
febrero 2023



Ubicación en el Municipio



Situación del Tramo en el camino



CÓDIGO INV.	DENOMINACIÓN DEL CAMINO	TRAMO
111	Camino 37	111_Tramo 2

TITULARIDAD	Ayuntamiento de Belalcázar
-------------	----------------------------

COTITULARIDAD	:	OCUPACIÓN	
---------------	---	-----------	--

REFERENCIA CATASTRAL	VÍA CON LA QUE COINCIDE
14008A04709013	

PARAJE	
--------	--

OBSERVACIONES	NULL
---------------	------

LONGITUD DEL TRAMO (m)	419.63
------------------------	--------

PENDIENTE DEL TRAMO (%)	-2.05
-------------------------	-------

ANCHURA DEL TRAMO (m)	10
-----------------------	----

TRAMO : COORDENADAS ETRS89.UTM-30N				
P.K.	X	Y	Cota	

● Inicio	820.51	319084,46	4268245,04	509,74
● Final	1240.14	319222,67	4268602,16	501,13

TIPO DE TRANSITABILIDAD	MA : MAQUINARIA AGRÍCOLA
-------------------------	--------------------------

TIPO DE PAVIMENTACIÓN	TI : TERRENO NATURAL
-----------------------	----------------------

ESTADO DEL FIRME	ESTADO DE LA SEÑALIZACIÓN
R : REGULAR	N : NO EXISTE

ESTADO DRENAJE TRANSVERSAL	ESTADO DRENAJE LONGITUDINAL
N : NO EXISTE	N : NO EXISTE

ESTADO DRENAJE TRANSVERSAL	ESTADO DRENAJE LONGITUDINAL
N : NO EXISTE	N : NO EXISTE



INVENTARIO MUNICIPAL DE CAMINOS RURALES
 ILTMO. AYUNTAMIENTO DE BELALCÁZAR
 (Córdoba)

FICHA TÉCNICA

Camino 37

NÚMERO DE INVENTARIO

111

111_Tramo 2


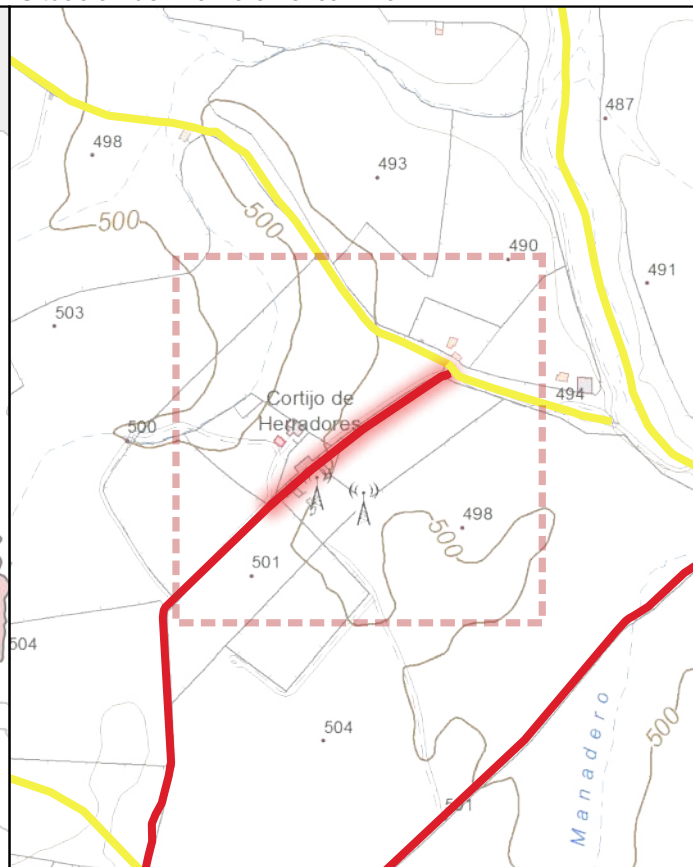
febrero 2023



Ubicación en el Municipio



Situación del Tramo en el camino



CÓDIGO INV.	DENOMINACIÓN DEL CAMINO	TRAMO
111	Camino 37	111_Tramo 3

TITULARIDAD	Ayuntamiento de Belalcázar
-------------	----------------------------

COTITULARIDAD	:	OCUPACIÓN	Usurpado
---------------	---	-----------	----------

REFERENCIA CATASTRAL	14008A04709013	VÍA CON LA QUE COINCIDE	
----------------------	----------------	-------------------------	--

PARAJE	
--------	--

OBSERVACIONES	Al inicio del tramo hay un portón.
---------------	------------------------------------

LONGITUD DEL TRAMO (m)	297.76	TIPO DE TRANSITABILIDAD	
PENDIENTE DEL TRAMO (%)	-1.23	PE : PEATONES	
ANCHURA DEL TRAMO (m)	0	TIPO DE PAVIMENTACIÓN	
TRAMO : COORDENADAS ETRS89.UTM-30N		TI : TERRENO NATURAL	
		ESTADO DEL FIRME	ESTADO DE LA SEÑALIZACIÓN
		N : NO EXISTE	N : NO EXISTE
		ESTADO DRENAJE TRANSVERSAL	ESTADO DRENAJE LONGITUDINAL
		N : NO EXISTE	N : NO EXISTE

	P.K.	X	Y	Cota
● Inicio	1240.14	319222,67	4268602,16	501,13
● Final	1537.9	319461,36	4268778,76	497,46



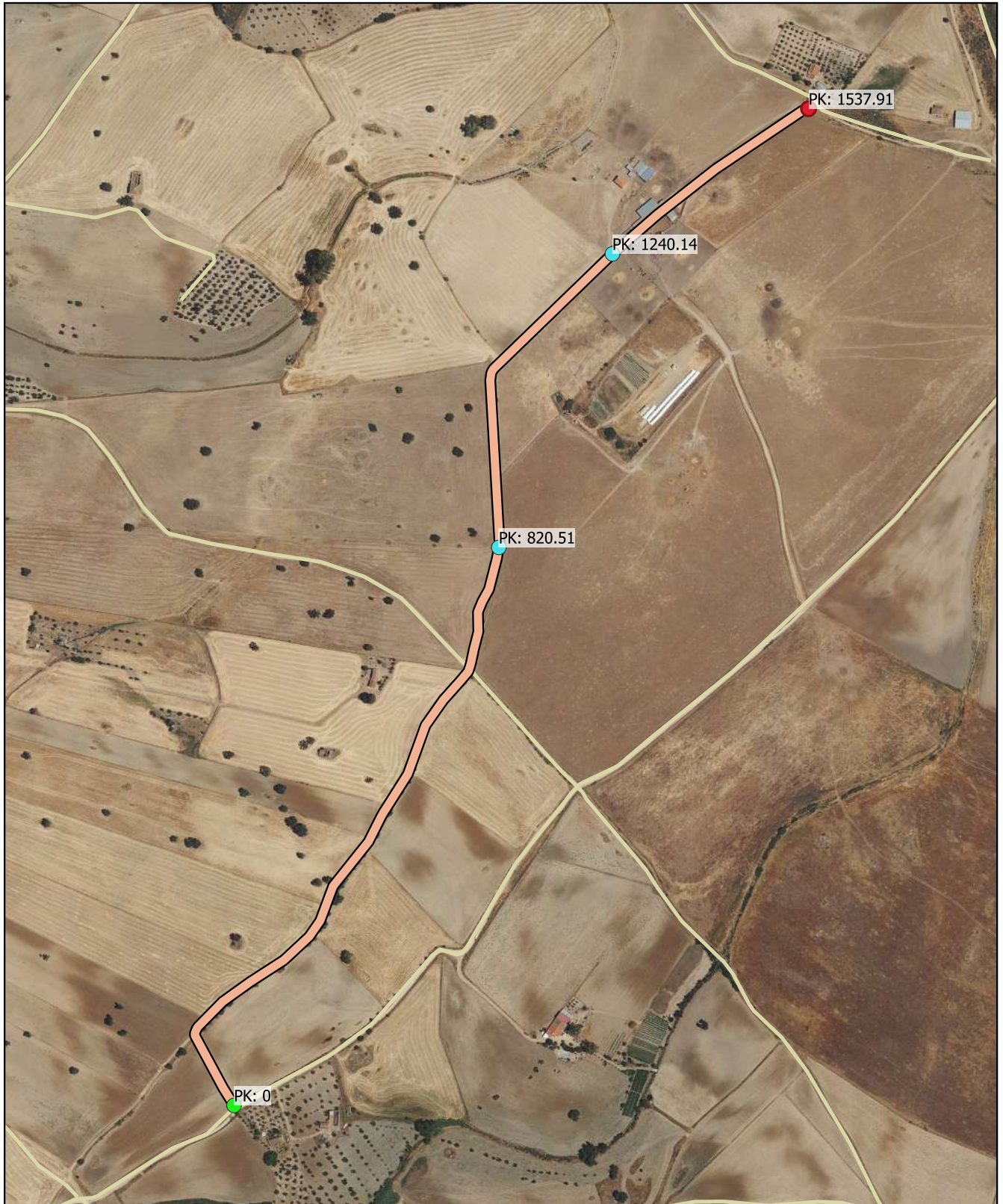
INVENTARIO MUNICIPAL DE CAMINOS RURALES
 ILTMO. AYUNTAMIENTO DE BELALCÁZAR (Córdoba)


FICHA TÉCNICA

Camino 37



NÚMERO DE INVENTARIO	111	111_Tramo 3
		febrero 2023

CÓDIGO INV.	DENOMINACIÓN DEL CAMINO
111	Camino 37







 Eje de Camino

PK Eje Camino

-  FINAL DEL CAMINO
-  INICIO DEL CAMINO

Puntos_I-F_de_tramos

-  INICIO DE CAMINO
-  INICIO DE TRAMO
-  Senalización
-  Puntos Singulares



Diputación de Córdoba
Delegación de Infraestructuras Rurales



INVENTARIO MUNICIPAL DE CAMINOS RURALES

ILTMO. AYUNTAMIENTO DE BELALCÁZAR
(Córdoba)

SEÑALIZACIÓN

Identificador	Tipo	Código	Denominación	Estado	Coordenada X	Coordenada Y
---------------	------	--------	--------------	--------	--------------	--------------

CÓDIGO INV.	DENOMINACIÓN DEL CAMINO
111	Camino 37

REPORTAJE FOTOGRÁFICO

	X	Y
● Punto Inicial	318762,25	4267566,27

	X	Y
● Punto Final	319461,37	4268778,76




Inicio de tramo: 111_Tramo 1

(111 → Camino 37)



PK: 0

Coordenadas → X: 318762.25; Y: 4267566.27




Inicio de tramo: 111_Tramo 2

(111 → Camino 37)



PK: 820.51

Coordenadas → X: 319084.46; Y: 4268245.04



Inicio de tramo: 111_Tramo 3

(111 → Camino 37)



PK: 1240.14

Coordenadas → X: 319222.67; Y: 4268602.16

