



| CÓDIGO INV. | DENOMINACIÓN DEL CAMINO |
|-------------|------------------------------------|
| 1 | Camino a la Estación de Belalcázar |

| NOMBRE POPULAR U OTROS NOMBRES |
|--------------------------------|
| Camino de la Estación |

| TITULARIDAD | OTRAS TITULARIDADES |
|----------------------------|---------------------|
| Ayuntamiento de Belalcázar | |

| USO PRINCIPAL | USO SECUNDARIO |
|---------------|----------------|
| AGROGANADERO | OTROS |

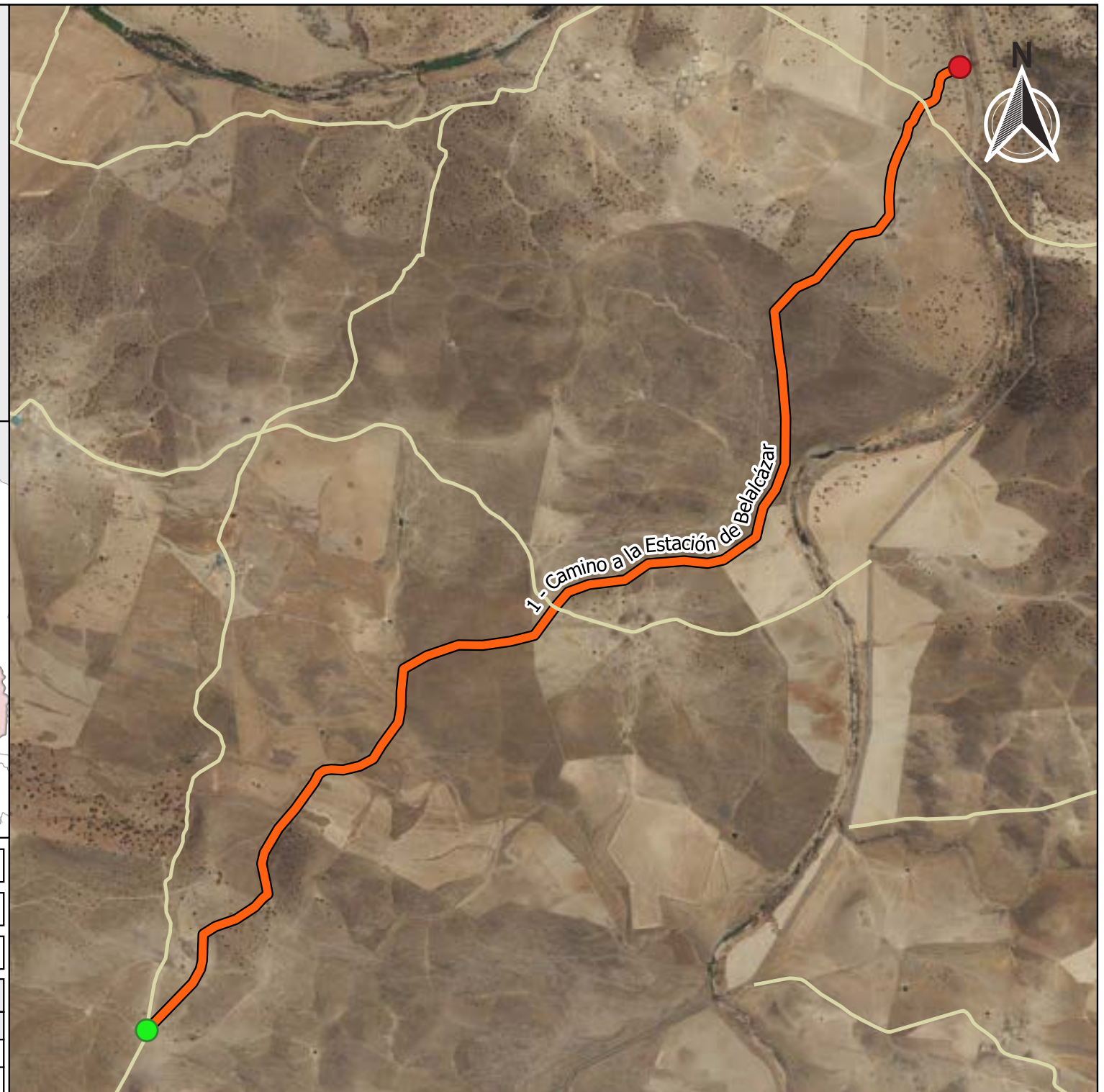
| PARAJES O PARTIDOS RURALES QUE ATRAVIESA |
|--|
| NULL |

| TRAMIFICACIÓN | | | |
|---------------|----------|------------------------|----------------------|
| PK Inicial | PK Final | Denominación del Tramo | Referencia Catastral |
| 0 | 6653,21 | 1_Tramo único | 0 |

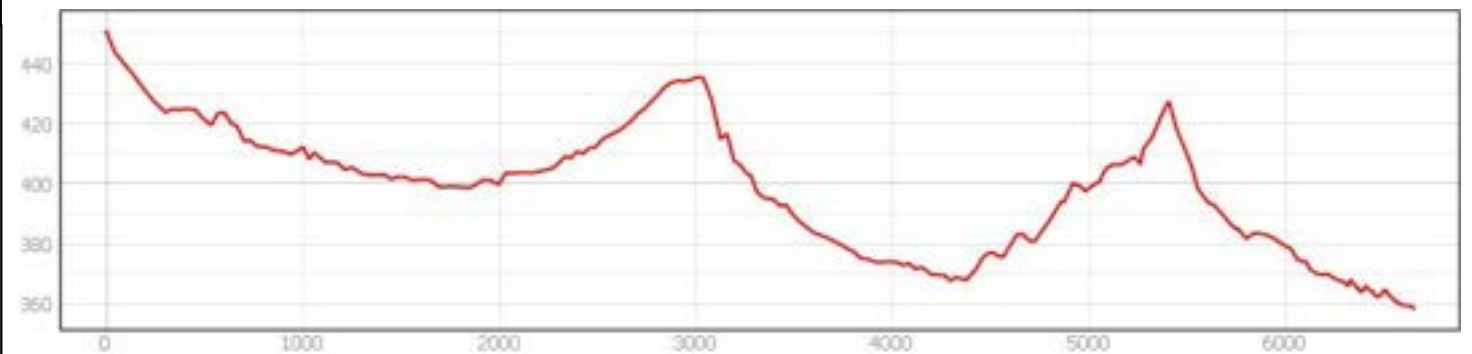
| DESCRIPCIÓN |
|-------------|
| NULL |



| LONGITUD TOTAL (m) | 6653 | |
|----------------------------|-----------|------------|
| ANCH. MEDIA FÍSICA (m) | 5 | |
| SUPERFICIE TOTAL (m²) | 33265.59 | |
| COORDENADAS ETRS89.UTM-30N | | |
| inicio_o_fin | X | Y |
| ● Punto Inicial | 313530,87 | 4278355,13 |
| ● Punto Final | 317266,88 | 4282778,49 |



| OBSERVACIONES |
|---|
| El camino aparece registrado en las minutas cartográficas históricas y en la primera edición del mapa topográfico nacional 1:50.000 |



INVENTARIO MUNICIPAL DE CAMINOS RURALES
 ILTMO. AYUNTAMIENTO DE BELALCÁZAR
 (Córdoba)

FICHA TÉCNICA

Camino a la Estación de Belalcázar

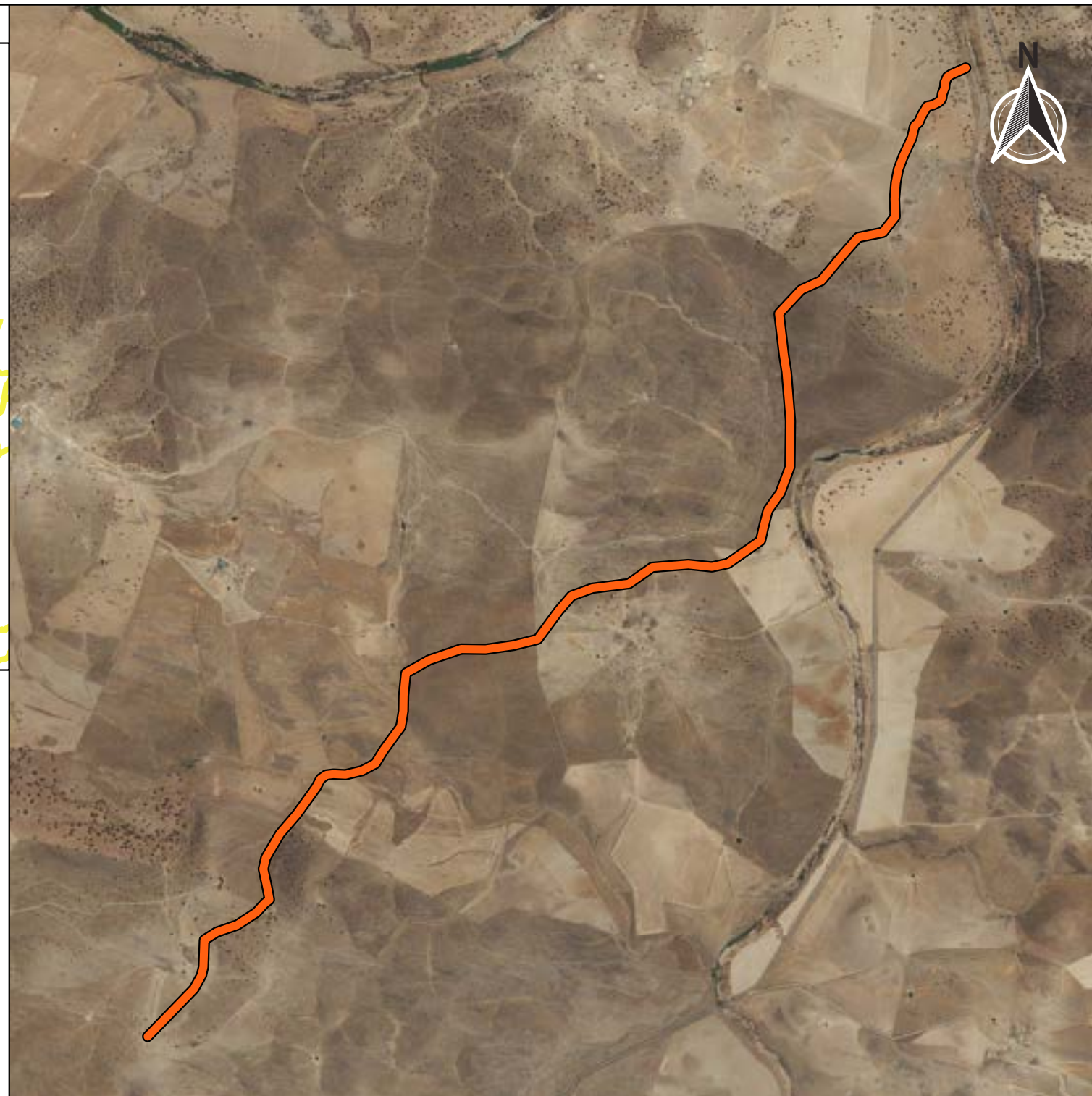
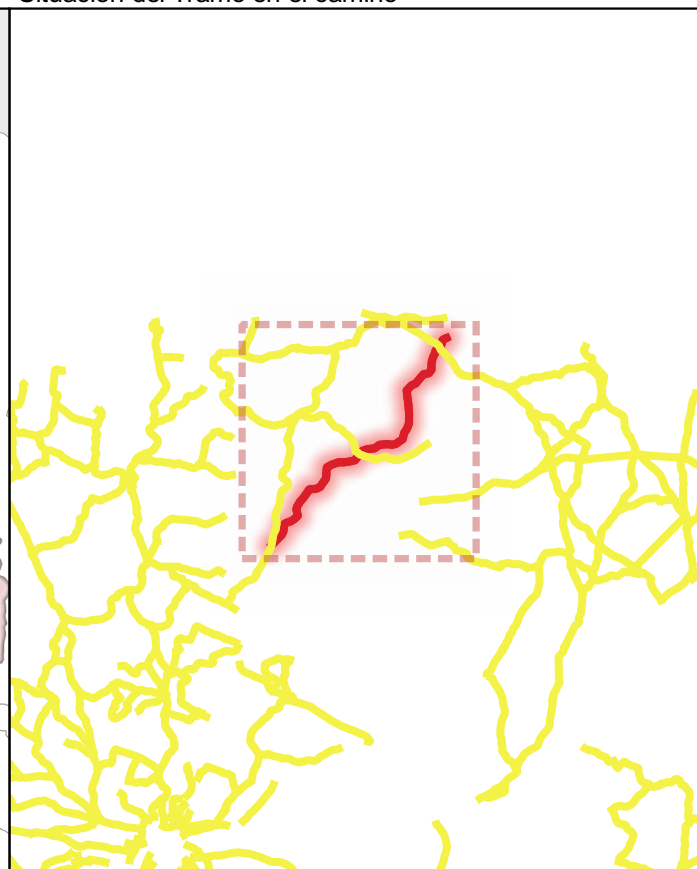
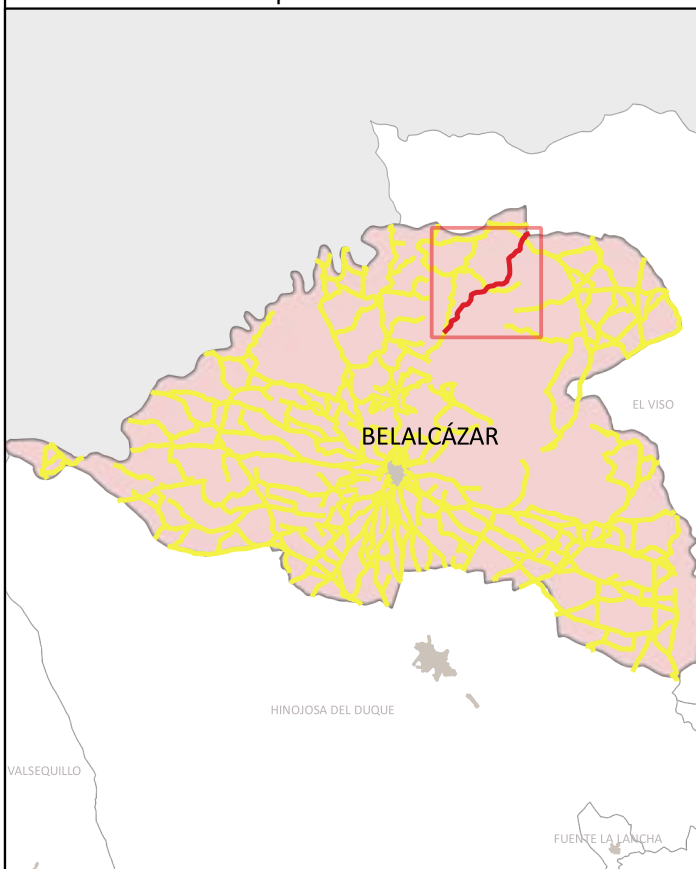
NÚMERO DE INVENTARIO
1

DATOS GENERALES DEL CAMINO
 febrero 2023



Ubicación en el Municipio

Situación del Tramo en el camino



| CÓDIGO INV. | DENOMINACIÓN DEL CAMINO | TRAMO |
|-------------|------------------------------------|--------------|
| 1 | Camino a la Estación de Belalcázar | 1_Tramo nico |

| TITULARIDAD | Ayuntamiento de Belalcázar |
|-------------|----------------------------|
|-------------|----------------------------|

| COTITULARIDAD | : | OCUPACIÓN | Usurpado |
|---------------|---|-----------|----------|
|---------------|---|-----------|----------|

| REFERENCIA CATASTRAL | 0 | VÍA CON LA QUE COINCIDE | |
|----------------------|---|-------------------------|--|
|----------------------|---|-------------------------|--|

| PARAJE | |
|--------|--|
|--------|--|

OBSERVACIONES
 Al encontrarse todos los accesos a este camino cortados o perdidos, no se ha podido acceder para comprobar el estado del mismo.

| | |
|------------------------|---------|
| LONGITUD DEL TRAMO (m) | 6653.21 |
|------------------------|---------|

| | |
|-------------------------|-------|
| PENDIENTE DEL TRAMO (%) | -1.38 |
|-------------------------|-------|

| | |
|-----------------------|---|
| ANCHURA DEL TRAMO (m) | 0 |
|-----------------------|---|

| | | | | |
|------------------------------------|---|---|------|--|
| TRAMO : COORDENADAS ETRS89.UTM-30N | | | | |
| P.K. | X | Y | Cota | |

| | | | | |
|----------|---------|-----------|------------|--------|
| ● Inicio | 6653.21 | 317266,88 | 4282778,49 | 358,58 |
| ● Final | 0 | 313530,87 | 4278355,13 | 450,52 |

| | |
|--------------------------------|--|
| TIPO DE TRANSITABILIDAD | |
|--------------------------------|--|

| |
|---------------|
| PE : PEATONES |
|---------------|

| | |
|------------------------------|--|
| TIPO DE PAVIMENTACIÓN | |
|------------------------------|--|

| |
|----------------------|
| TI : TERRENO NATURAL |
|----------------------|

| | |
|-------------------------|----------------------------------|
| ESTADO DEL FIRME | ESTADO DE LA SEÑALIZACIÓN |
|-------------------------|----------------------------------|

| | |
|---------------|---------------|
| N : NO EXISTE | N : NO EXISTE |
|---------------|---------------|

| | |
|-----------------------------------|------------------------------------|
| ESTADO DRENAJE TRANSVERSAL | ESTADO DRENAJE LONGITUDINAL |
|-----------------------------------|------------------------------------|

| | |
|---------------|---------------|
| N : NO EXISTE | N : NO EXISTE |
|---------------|---------------|



INVENTARIO MUNICIPAL DE CAMINOS RURALES
 ILTMO. AYUNTAMIENTO DE BELALCÁZAR (Córdoba)

FICHA TÉCNICA

Camino a la Estación de Belalcázar

NÚMERO DE INVENTARIO
1

1_Tramo nico
febrero 2023



| | |
|--------------------|------------------------------------|
| CÓDIGO INV. | DENOMINACIÓN DEL CAMINO |
| | Camino a la Estación de Belalcázar |



Eje de Camino

PK Eje Camino

- FINAL DEL CAMINO
- INICIO DEL CAMINO

Puntos_I-F_de_tramos

- INICIO DE CAMINO
- INICIO DE TRAMO
- ▲ Senalización
- Puntos Singulares



Diputación de Córdoba
Delegación de Infraestructuras Rurales



INVENTARIO MUNICIPAL DE CAMINOS RURALES

ILTMO. AYUNTAMIENTO DE BELALCÁZAR (Córdoba)



SEÑALIZACIÓN

| Identificador | Tipo | Código | Denominación | Estado | Coordenada X | Coordenada Y |
|---------------|------|--------|--------------|--------|--------------|--------------|
|---------------|------|--------|--------------|--------|--------------|--------------|

| CÓDIGO INV. | DENOMINACIÓN DEL CAMINO |
|-------------|------------------------------------|
| | Camino a la Estación de Belalcázar |

REPORTAJE FOTOGRÁFICO

| | X | Y |
|-----------------|-----------|------------|
| ● Punto Inicial | 313530,87 | 4278355,13 |

| | X | Y |
|---------------|-----------|------------|
| ● Punto Final | 317266,88 | 4282778,49 |



Diputación de Córdoba
Delegación de Infraestructuras Rurales




**INVENTARIO MUNICIPAL
DE CAMINOS RURALES**

ILTMO. AYUNTAMIENTO DE
BELALCÁZAR
(Córdoba)


Inicio de tramo: 1_Tramo nico

(1 → Camino a la estación de El Albar)



PK: 0

Coordenadas → X: 313530.87; Y: 4278355.13





| CÓDIGO INV. | DENOMINACIÓN DEL CAMINO |
|-------------|--------------------------------|
| 2 | Camino de Belalcázar a Almadén |

| NOMBRE POPULAR U OTROS NOMBRES |
|--------------------------------|
| |

| TITULARIDAD | OTRAS TITULARIDADES |
|----------------------------|---------------------|
| Ayuntamiento de Belalcázar | |

| USO PRINCIPAL | USO SECUNDARIO |
|---------------|----------------|
| AGROGANADERO | |

| PARAJES O PARTIDOS RURALES QUE ATRAVIESA |
|--|
| NULL |

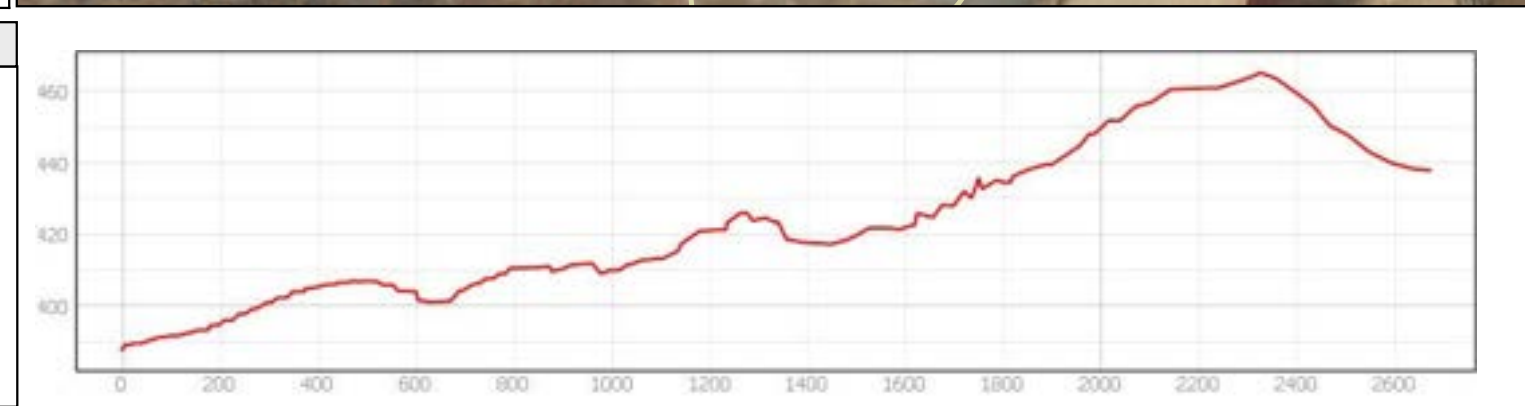
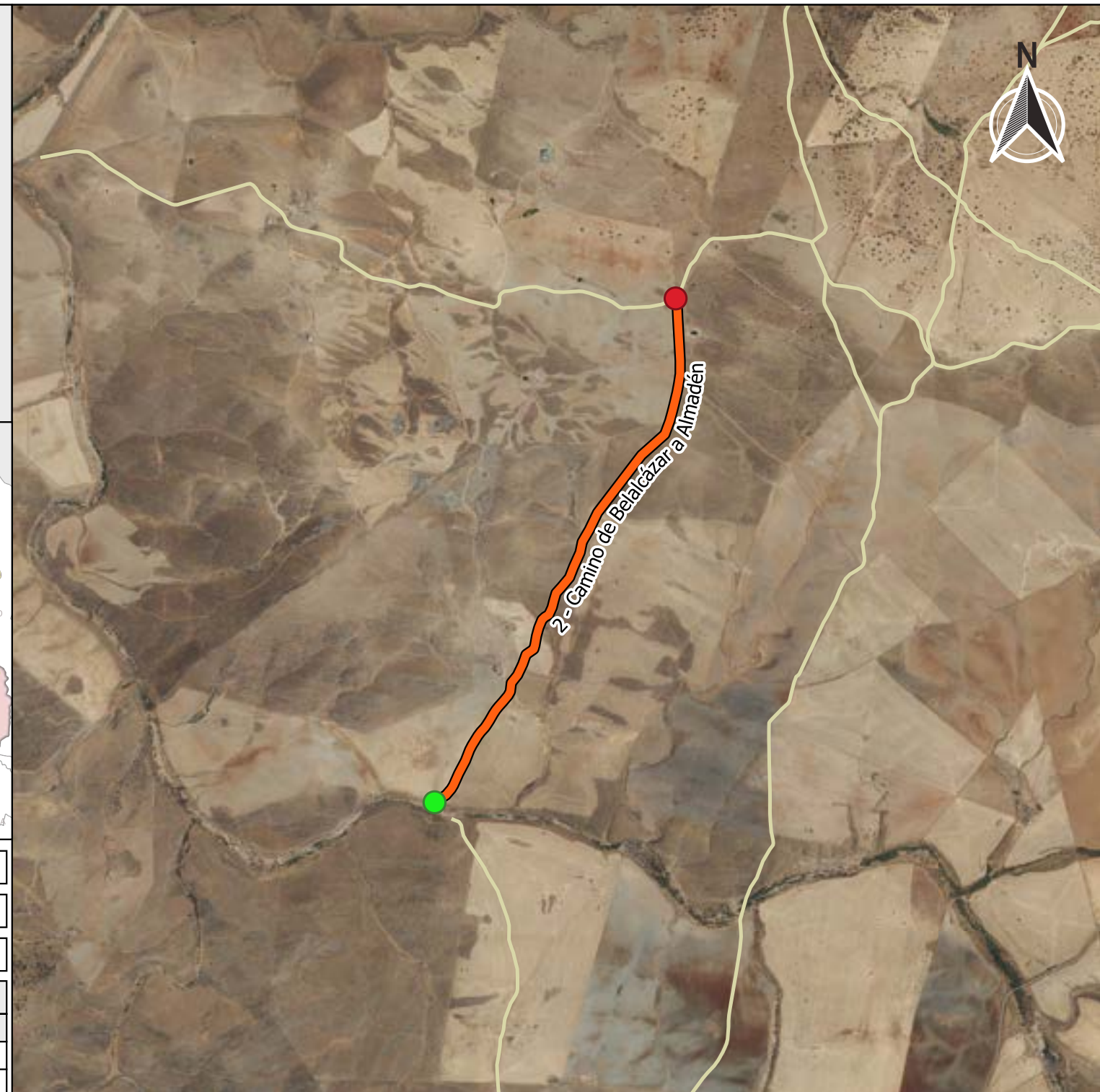
| TRAMIFICACIÓN | | | |
|---------------|----------|------------------------|----------------------|
| PK Inicial | PK Final | Denominación del Tramo | Referencia Catastral |
| 0 | 674,16 | 2_Tramo 1 | 0 |
| 674,16 | 2671,89 | 2_Tramo 2 | 0 |

| DESCRIPCIÓN | |
|-------------|--|
| NULL | |



| LONGITUD TOTAL (m) | 2671 | |
|----------------------------|-----------|------------|
| ANCH. MEDIA FÍSICA (m) | 5 | |
| SUPERFICIE TOTAL (m²) | 13430.1 | |
| COORDENADAS ETRS89.UTM-30N | | |
| inicio_o_fin | X | Y |
| ● Punto Inicial | 318128,5 | 4275609,45 |
| ● Punto Final | 319233,64 | 4277918,91 |

| OBSERVACIONES |
|---|
| El camino aparece registrado en las minutas cartográficas históricas y en la primera edición del mapa topográfico nacional 1:50.000 |



INVENTARIO MUNICIPAL DE CAMINOS RURALES
 ILTMO. AYUNTAMIENTO DE BELALCÁZAR (Córdoba)

FICHA TÉCNICA

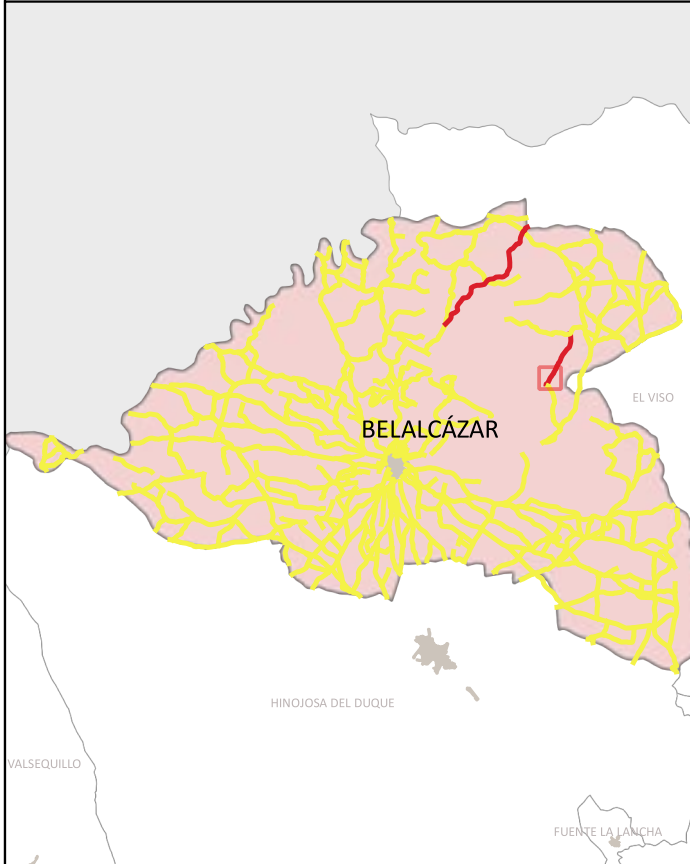
Camino de Belalcázar a Almadén

NÚMERO DE INVENTARIO
2


DATOS GENERALES DEL CAMINO
febrero 2023



Ubicación en el Municipio



Situación del Tramo en el camino



| CÓDIGO INV. | DENOMINACIÓN DEL CAMINO | TRAMO |
|-------------|--------------------------------|-----------|
| 2 | Camino de Belalcázar a Almadén | 2_Tramo 1 |

| TITULARIDAD | Ayuntamiento de Belalcázar |
|-------------|----------------------------|
|-------------|----------------------------|

| COTITULARIDAD | : | OCUPACIÓN | |
|---------------|---|-----------|--|
|---------------|---|-----------|--|

| REFERENCIA CATASTRAL | 0 | VÍA CON LA QUE COINCIDE | |
|----------------------|---|-------------------------|--|
|----------------------|---|-------------------------|--|

| PARAJE | |
|--------|--|
|--------|--|

| OBSERVACIONES | Finaliza en un badén con tubos |
|---------------|--------------------------------|
|---------------|--------------------------------|

| LONGITUD DEL TRAMO (m) | 674.16 |
|------------------------|--------|
|------------------------|--------|

| PENDIENTE DEL TRAMO (%) | 2 |
|-------------------------|---|
|-------------------------|---|

| ANCHURA DEL TRAMO (m) | 4 |
|-----------------------|---|
|-----------------------|---|

| TRAMO : COORDENADAS ETRS89.UTM-30N | | | | |
|------------------------------------|---|---|------|--|
| P.K. | X | Y | Cota | |

| | | | | |
|----------|--------|-----------|------------|--------|
| ● Inicio | 0 | 318128,5 | 4275609,45 | 387,82 |
| ● Final | 674.16 | 318484,15 | 4276161,39 | 401,28 |

| TIPO DE TRANSITABILIDAD | MA : MAQUINARIA AGRÍCOLA |
|-------------------------|--------------------------|
|-------------------------|--------------------------|

| TIPO DE PAVIMENTACIÓN | TI : TERRENO NATURAL |
|-----------------------|----------------------|
|-----------------------|----------------------|

| ESTADO DEL FIRME | R : REGULAR | ESTADO DE LA SEÑALIZACIÓN | N : NO EXISTE |
|------------------|-------------|---------------------------|---------------|
|------------------|-------------|---------------------------|---------------|

| ESTADO DRENAJE TRANSVERSAL | N : NO EXISTE | ESTADO DRENAJE LONGITUDINAL | N : NO EXISTE |
|----------------------------|---------------|-----------------------------|---------------|
|----------------------------|---------------|-----------------------------|---------------|

| ESTADO DRENAJE TRANSVERSAL | N : NO EXISTE | ESTADO DRENAJE LONGITUDINAL | N : NO EXISTE |
|----------------------------|---------------|-----------------------------|---------------|
|----------------------------|---------------|-----------------------------|---------------|



INVENTARIO MUNICIPAL DE CAMINOS RURALES
 ILTMO. AYUNTAMIENTO DE BELALCÁZAR
 (Córdoba)

FICHA TÉCNICA

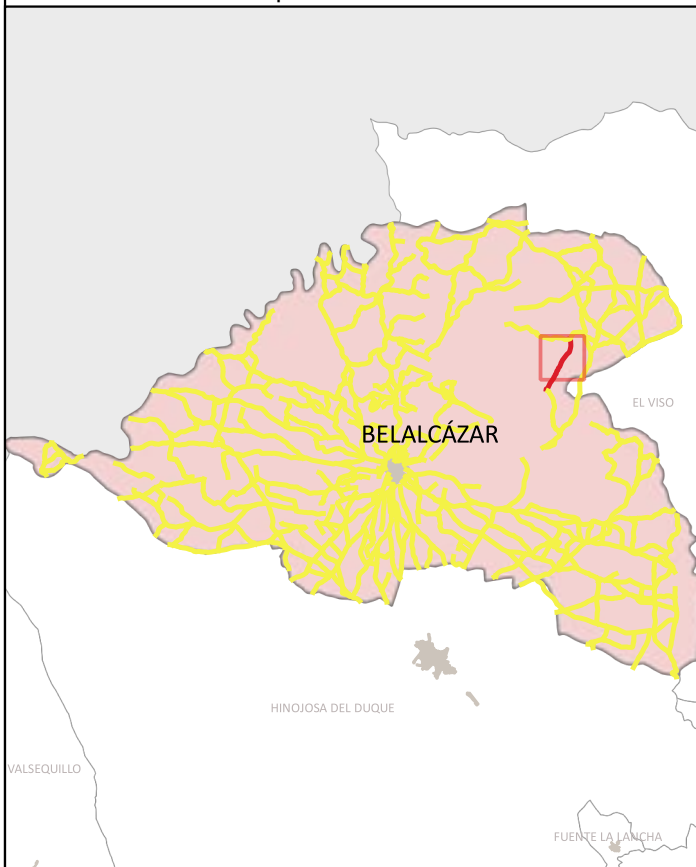
Camino de Belalcázar a Almadén

NÚMERO DE INVENTARIO
2

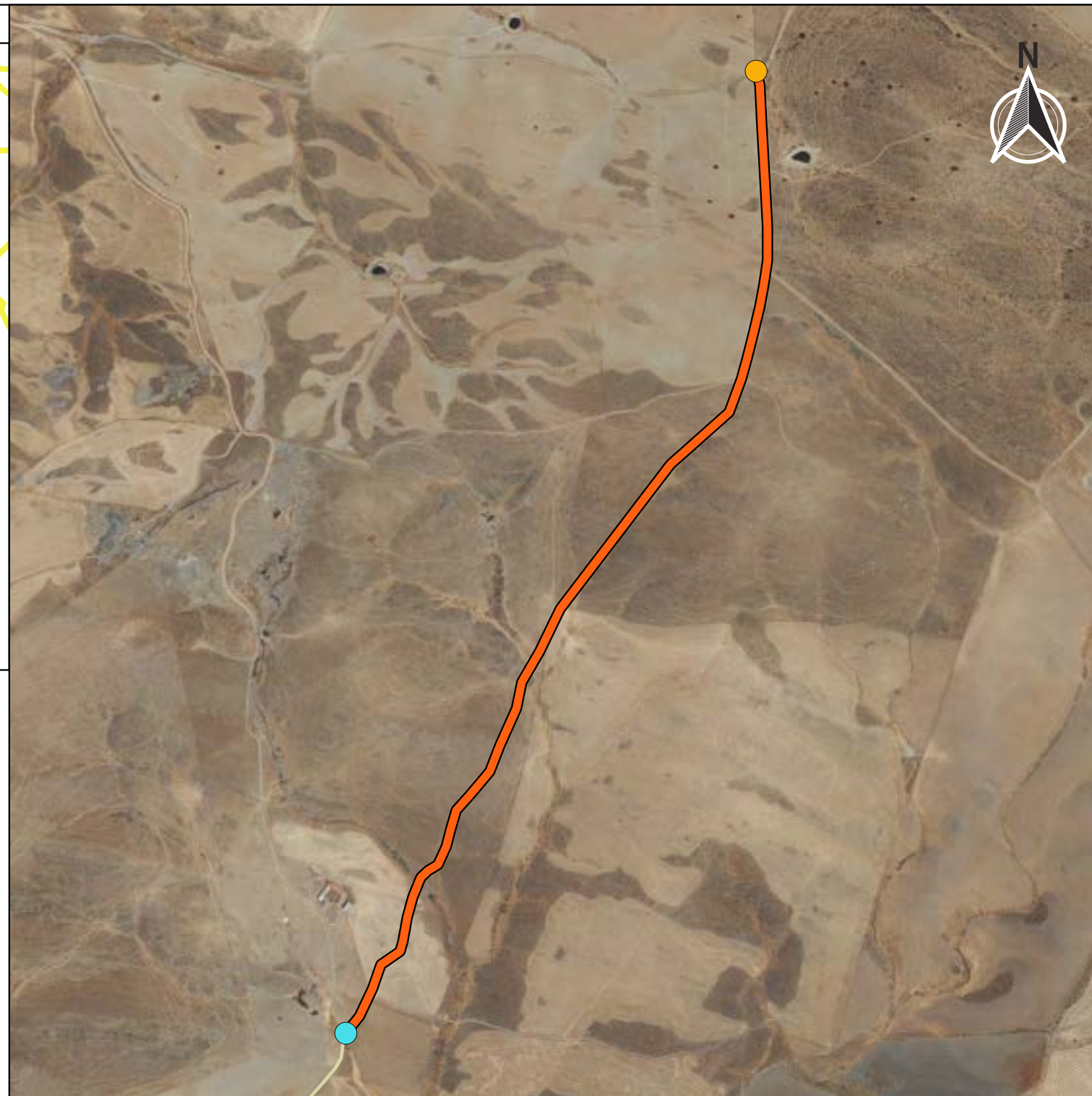
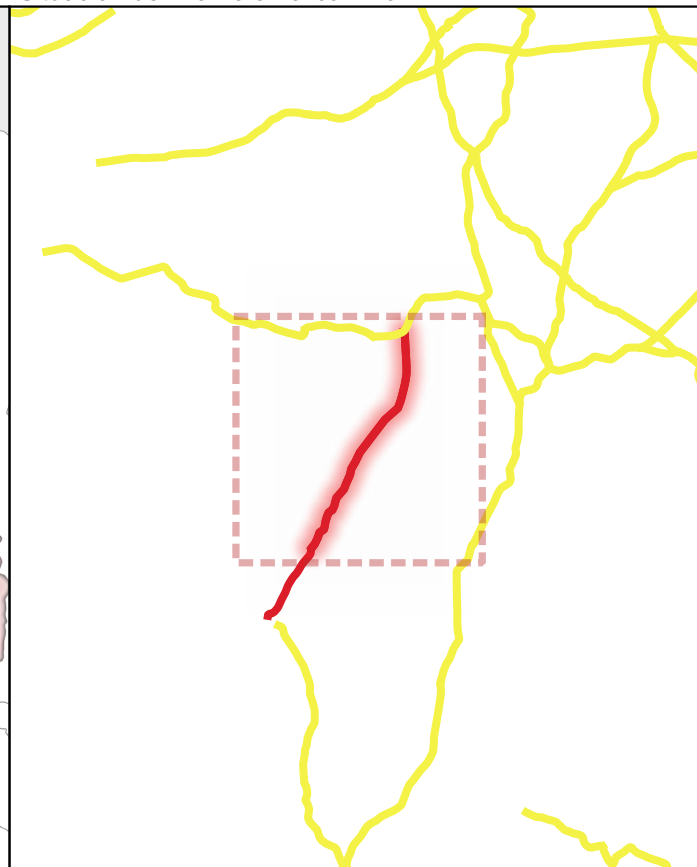
2_Tramo 1
 febrero 2023



Ubicación en el Municipio



Situación del Tramo en el camino



| CÓDIGO INV. | DENOMINACIÓN DEL CAMINO | TRAMO |
|-------------|--------------------------------|-----------|
| 2 | Camino de Belalcázar a Almadén | 2_Tramo 2 |

| TITULARIDAD | Ayuntamiento de Belalcázar |
|-------------|----------------------------|
|-------------|----------------------------|

| COTITULARIDAD | : | OCUPACIÓN | Usurpado |
|---------------|---|-----------|----------|
|---------------|---|-----------|----------|

| REFERENCIA CATASTRAL | VÍA CON LA QUE COINCIDE |
|----------------------|-------------------------|
| 0 | |

| PARAJE |
|--------|
| |

| OBSERVACIONES |
|--------------------------------|
| Finaliza en un badén con tubos |

| | |
|------------------------|---------|
| LONGITUD DEL TRAMO (m) | 1997.73 |
|------------------------|---------|

| | |
|-------------------------|------|
| PENDIENTE DEL TRAMO (%) | 1.83 |
|-------------------------|------|

| | |
|-----------------------|---|
| ANCHURA DEL TRAMO (m) | 0 |
|-----------------------|---|

| TRAMO : COORDENADAS ETRS89.UTM-30N | | | | |
|------------------------------------|---|---|------|--|
| P.K. | X | Y | Cota | |

| | | | | |
|----------|---------|-----------|------------|--------|
| ● Inicio | 674.16 | 318484,15 | 4276161,39 | 401,28 |
| ● Final | 2671.89 | 319233,64 | 4277918,9 | 437,91 |

| TIPO DE TRANSITABILIDAD |
|-------------------------|
|-------------------------|

| |
|---------------|
| PE : PEATONES |
|---------------|

| TIPO DE PAVIMENTACIÓN |
|-----------------------|
|-----------------------|

| |
|----------------------|
| TI : TERRENO NATURAL |
|----------------------|

| ESTADO DEL FIRME | ESTADO DE LA SEÑALIZACIÓN |
|------------------|---------------------------|
| N : NO EXISTE | N : NO EXISTE |

| ESTADO DRENAJE TRANSVERSAL | ESTADO DRENAJE LONGITUDINAL |
|----------------------------|-----------------------------|
| N : NO EXISTE | N : NO EXISTE |



INVENTARIO MUNICIPAL DE CAMINOS RURALES
 ILTMO. AYUNTAMIENTO DE BELALCÁZAR (Córdoba)

FICHA TÉCNICA

Camino de Belalcázar a Almadén

NÚMERO DE INVENTARIO
2


2_Tramo 2

febrero 2023





| | |
|--------------------|--------------------------------|
| CÓDIGO INV. | DENOMINACIÓN DEL CAMINO |
| | Camino de Belalcázar a Almadén |







 Eje de Camino

PK Eje Camino

-  FINAL DEL CAMINO
-  INICIO DEL CAMINO

Puntos_I-F_de_tramos

-  INICIO DE CAMINO
-  INICIO DE TRAMO
-  Senalización
-  Puntos Singulares



Diputación de Córdoba
Delegación de Infraestructuras Rurales



INVENTARIO MUNICIPAL DE CAMINOS RURALES

ILTMO. AYUNTAMIENTO DE BELALCÁZAR (Córdoba)



SEÑALIZACIÓN

| Identificador | Tipo | Código | Denominación | Estado | Coordenada X | Coordenada Y |
|---------------|------|--------|--------------|--------|--------------|--------------|
|---------------|------|--------|--------------|--------|--------------|--------------|

| CÓDIGO INV. | DENOMINACIÓN DEL CAMINO |
|-------------|--------------------------------|
| | Camino de Belalcázar a Almadén |

REPORTAJE FOTOGRÁFICO

| | X | Y |
|-----------------|----------|------------|
| ● Punto Inicial | 318128,5 | 4275609,45 |

| | X | Y |
|---------------|-----------|------------|
| ● Punto Final | 319233,64 | 4277918,91 |



Diputación de Córdoba
Delegación de Infraestructuras Rurales



**INVENTARIO MUNICIPAL
DE CAMINOS RURALES**

ILTMO. AYUNTAMIENTO DE
BELALCÁZAR
(Córdoba)

Inicio de tramo: 2_Tramo 1

(2 → Camino de elal ar a lmad n)



PK: 0

Coordenadas → X: 318128.5; Y: 4275609.45



Inicio de tramo: 2_Tramo 2

(2 → Camino de elal ar a lmad n)



PK: 674.16

Coordenadas → X: 318484.15; Y: 4276161.39



| CÓDIGO INV. | DENOMINACIÓN DEL CAMINO |
|-------------|------------------------------|
| 3 | Camino de Hinojosa a Almadén |

| NOMBRE POPULAR U OTROS NOMBRES |
|--------------------------------|
| |

| TITULARIDAD | OTRAS TITULARIDADES |
|----------------------------|---------------------|
| Ayuntamiento de Belalcázar | |

| USO PRINCIPAL | USO SECUNDARIO |
|---------------|----------------|
| AGROGANADERO | |

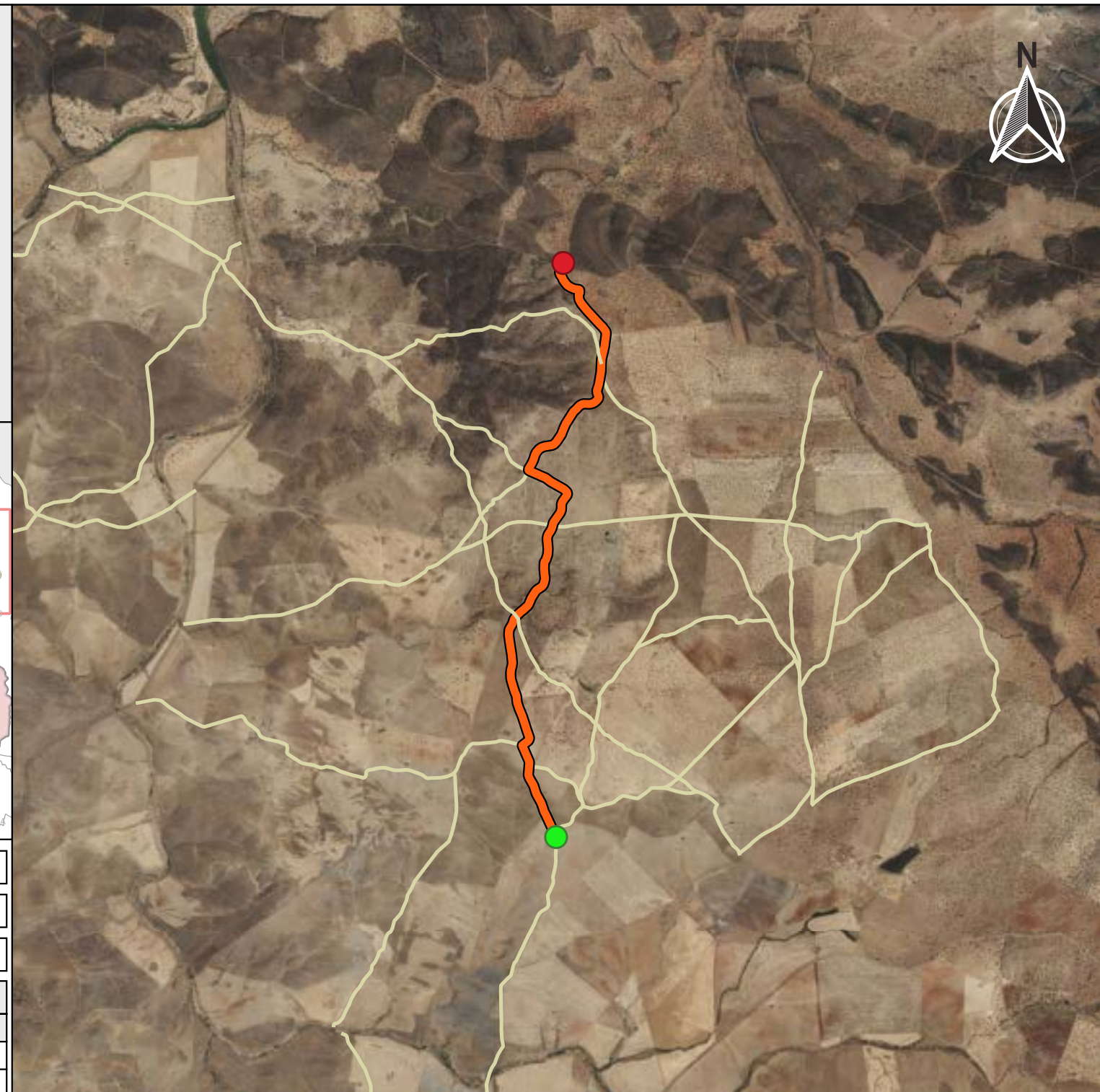
| PARAJES O PARTIDOS RURALES QUE ATRAVIESA |
|--|
| NULL |

| TRAMIFICACIÓN | | | |
|---------------|----------|------------------------|---|
| PK Inicial | PK Final | Denominación del Tramo | Referencia Catastral |
| 0 | 3769,88 | 3_Tramo 1 | 14008A04309001, 14008A00809013, 14008A00809014, 14008A00809015 |
| 3766,88 | 4812,55 | 3_Tramo 2 | 14008A00809015, 14008A00709010 |
| 4812,55 | 5115,96 | 3_Tramo 3 | 14008A00709010 |
| 5115,96 | 5451,2 | 3_Tramo 4 | 14008A00709010 |
| 5451,2 | 6317,87 | 3_Tramo 5 | 14008A00709010 |

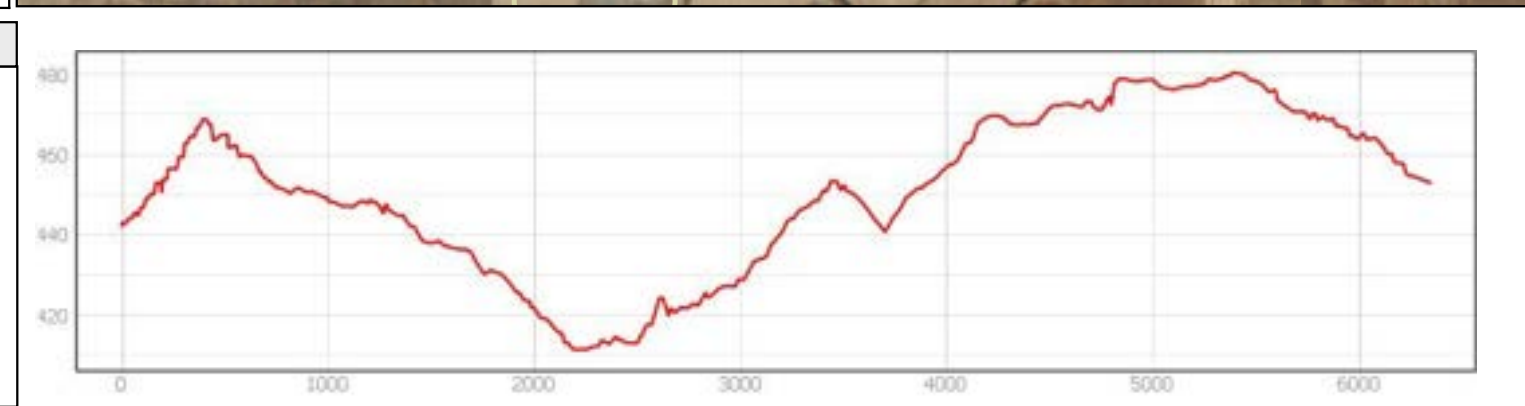
| DESCRIPCIÓN |
|-------------|
| NULL |



| LONGITUD TOTAL (m) | 6323 | |
|----------------------------|-----------|------------|
| ANCH. MEDIA FÍSICA (m) | 4.5 | |
| SUPERFICIE TOTAL (m²) | 32103.28 | |
| COORDENADAS ETRS89.UTM-30N | | |
| inicio_o_fin | X | Y |
| ● Punto Inicial | 320168,12 | 4277335,95 |
| ● Punto Final | 320234,1 | 4282598,67 |



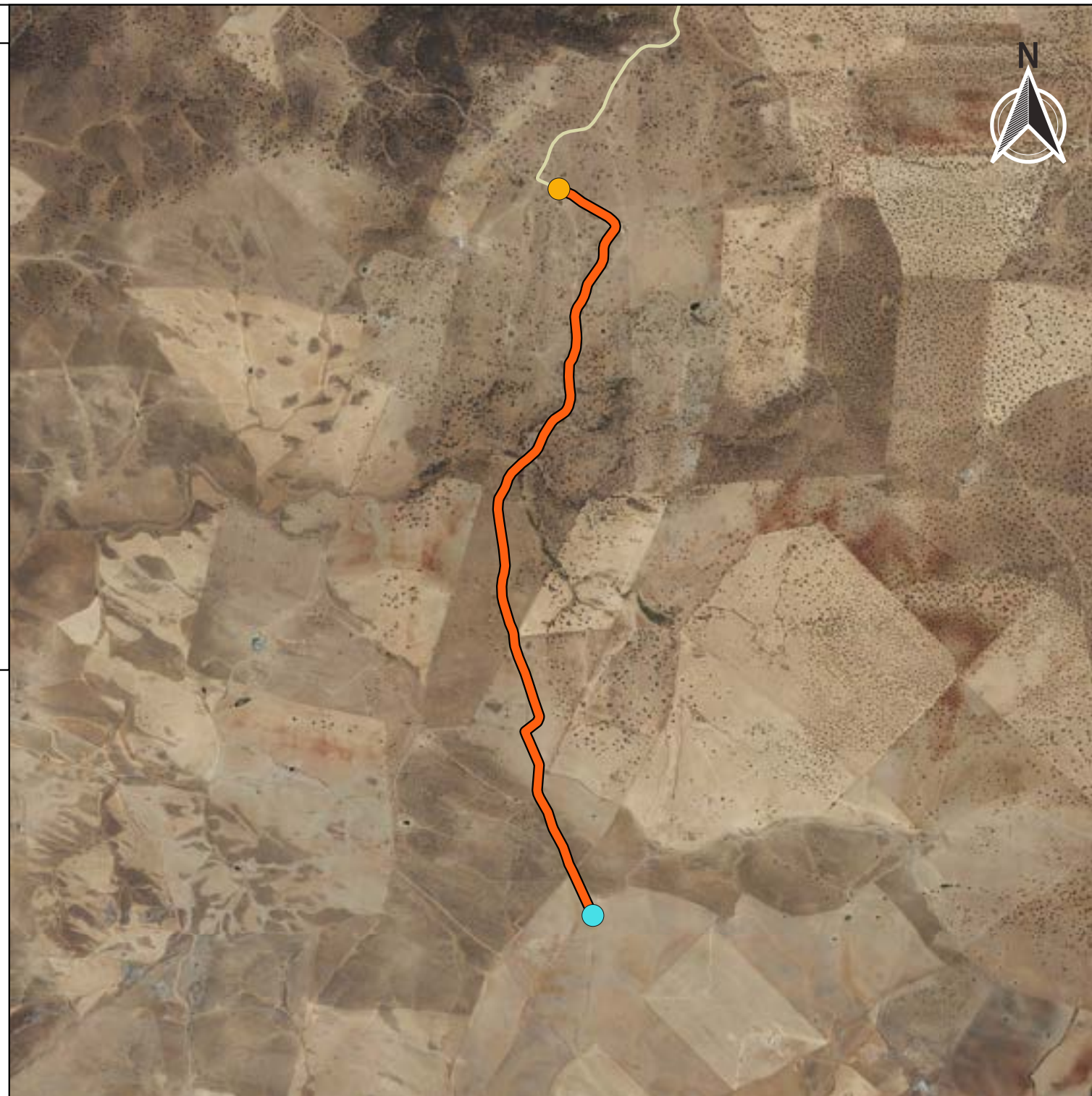
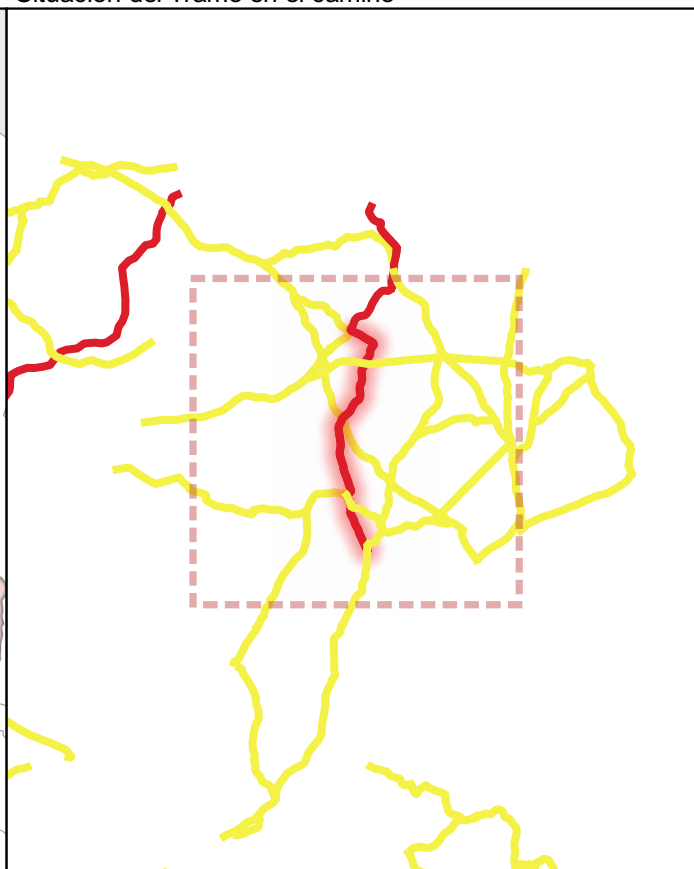
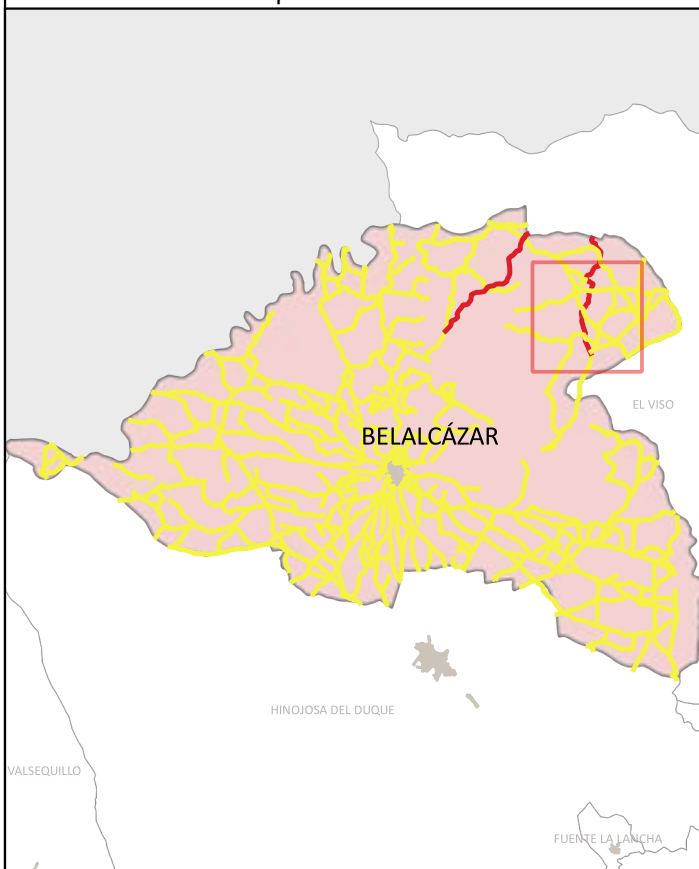
| OBSERVACIONES |
|---|
| El camino aparece registrado en las minutas cartográficas históricas y en la primera edición del mapa topográfico nacional 1:50.000 |





Ubicación en el Municipio

Situación del Tramo en el camino



| CÓDIGO INV. | DENOMINACIÓN DEL CAMINO | TRAMO |
|-------------|---|-----------|
| 3 | Camino de Cabeza del Buey a el Linarejo | 3_Tramo 1 |

| TITULARIDAD | Ayuntamiento de Belalcázar |
|-------------|----------------------------|
|-------------|----------------------------|

| COTITULARIDAD | : | OCUPACIÓN | Usurpado |
|---------------|---|-----------|----------|
|---------------|---|-----------|----------|

| REFERENCIA CATASTRAL | VÍA CON LA QUE COINCIDE |
|------------------------------------|-------------------------|
| 140006004000001, 14000600000013 | |

| PARAJE | |
|--------|--|
|--------|--|

| OBSERVACIONES | NULL |
|---------------|------|
|---------------|------|

| | |
|------------------------|---------|
| LONGITUD DEL TRAMO (m) | 3769.88 |
|------------------------|---------|

| | |
|-------------------------|------|
| PENDIENTE DEL TRAMO (%) | 0.08 |
|-------------------------|------|

| | |
|-----------------------|---|
| ANCHURA DEL TRAMO (m) | 0 |
|-----------------------|---|

| TRAMO : COORDENADAS ETRS89.UTM-30N | | | | |
|------------------------------------|---|---|------|--|
| P.K. | X | Y | Cota | |

| | | | | |
|----------|---------|-----------|------------|--------|
| ● Inicio | 3769.88 | 320012,92 | 4280653,72 | 445,33 |
| ● Final | 0 | 320168,12 | 4277335,95 | 442,24 |

| TIPO DE TRANSITABILIDAD | PE : PEATONES |
|-------------------------|---------------|
|-------------------------|---------------|

| TIPO DE PAVIMENTACIÓN | TI : TERRENO NATURAL |
|-----------------------|----------------------|
|-----------------------|----------------------|

| ESTADO DEL FIRME | ESTADO DE LA SEÑALIZACIÓN |
|------------------|---------------------------|
| N : NO EXISTE | N : NO EXISTE |

| ESTADO DRENAJE TRANSVERSAL | ESTADO DRENAJE LONGITUDINAL |
|----------------------------|-----------------------------|
| N : NO EXISTE | N : NO EXISTE |



INVENTARIO MUNICIPAL DE CAMINOS RURALES
 ILTMO. AYUNTAMIENTO DE BELALCÁZAR
 (Córdoba)

FICHA TÉCNICA

Camino de Hino osa a Almad n

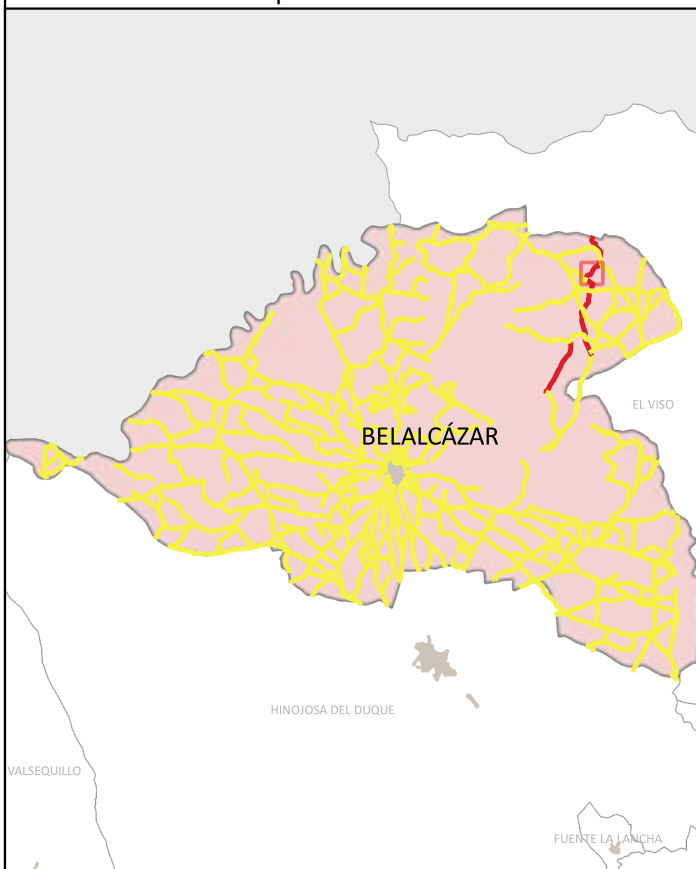
NÚMERO DE INVENTARIO
3

3_Tramo 1

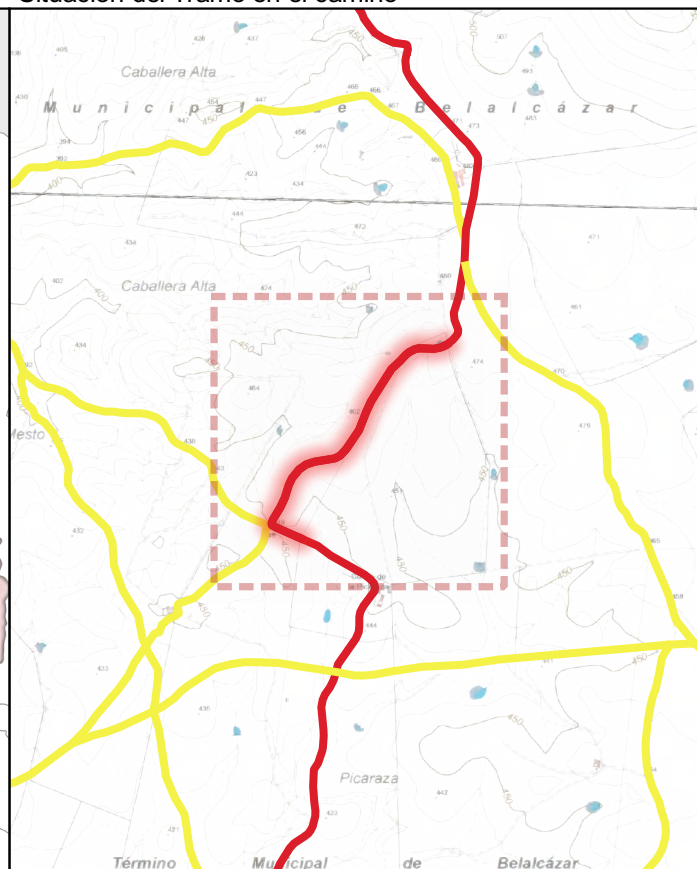
febrero 2023



Ubicación en el Municipio



Situación del Tramo en el camino



| CÓDIGO INV. | DENOMINACIÓN DEL CAMINO | TRAMO |
|-------------|------------------------------|-----------|
| 3 | Camino de Hinojosa a Almadén | 3_Tramo 2 |

| TITULARIDAD | Ayuntamiento de Belalcázar |
|-------------|----------------------------|
|-------------|----------------------------|

| COTITULARIDAD | : | OCUPACIÓN | |
|---------------|---|-----------|--|
|---------------|---|-----------|--|

| REFERENCIA CATASTRAL | VÍA CON LA QUE COINCIDE |
|--|-------------------------|
| 14000800000000000000, 14000800000000000000 | |

| PARAJE | |
|--------|--|
|--------|--|

| OBSERVACIONES | NULL |
|---------------|------|
|---------------|------|

| | |
|------------------------|---------|
| LONGITUD DEL TRAMO (m) | 1045.67 |
|------------------------|---------|

| | |
|-------------------------|------|
| PENDIENTE DEL TRAMO (%) | 3.08 |
|-------------------------|------|

| | |
|-----------------------|---|
| ANCHURA DEL TRAMO (m) | 4 |
|-----------------------|---|

| TRAMO : COORDENADAS ETRS89.UTM-30N | | | | |
|------------------------------------|---|---|------|--|
| P.K. | X | Y | Cota | |

| | | | | |
|----------|---------|-----------|------------|--------|
| ● Inicio | 3766.88 | 320015,67 | 4280652,51 | 445,33 |
| ● Final | 4812.55 | 320517,68 | 4281319,71 | 477,51 |

| TIPO DE TRANSITABILIDAD | MA : MAQUINARIA AGRÍCOLA |
|-------------------------|--------------------------|
|-------------------------|--------------------------|

| TIPO DE PAVIMENTACIÓN | TI : TERRENO NATURAL |
|-----------------------|----------------------|
|-----------------------|----------------------|

| ESTADO DEL FIRME | ESTADO DE LA SEÑALIZACIÓN |
|------------------|---------------------------|
| R : REGULAR | N : NO EXISTE |

| ESTADO DRENAJE TRANSVERSAL | ESTADO DRENAJE LONGITUDINAL |
|----------------------------|-----------------------------|
| N : NO EXISTE | N : NO EXISTE |

| ESTADO DRENAJE TRANSVERSAL | ESTADO DRENAJE LONGITUDINAL |
|----------------------------|-----------------------------|
| N : NO EXISTE | N : NO EXISTE |



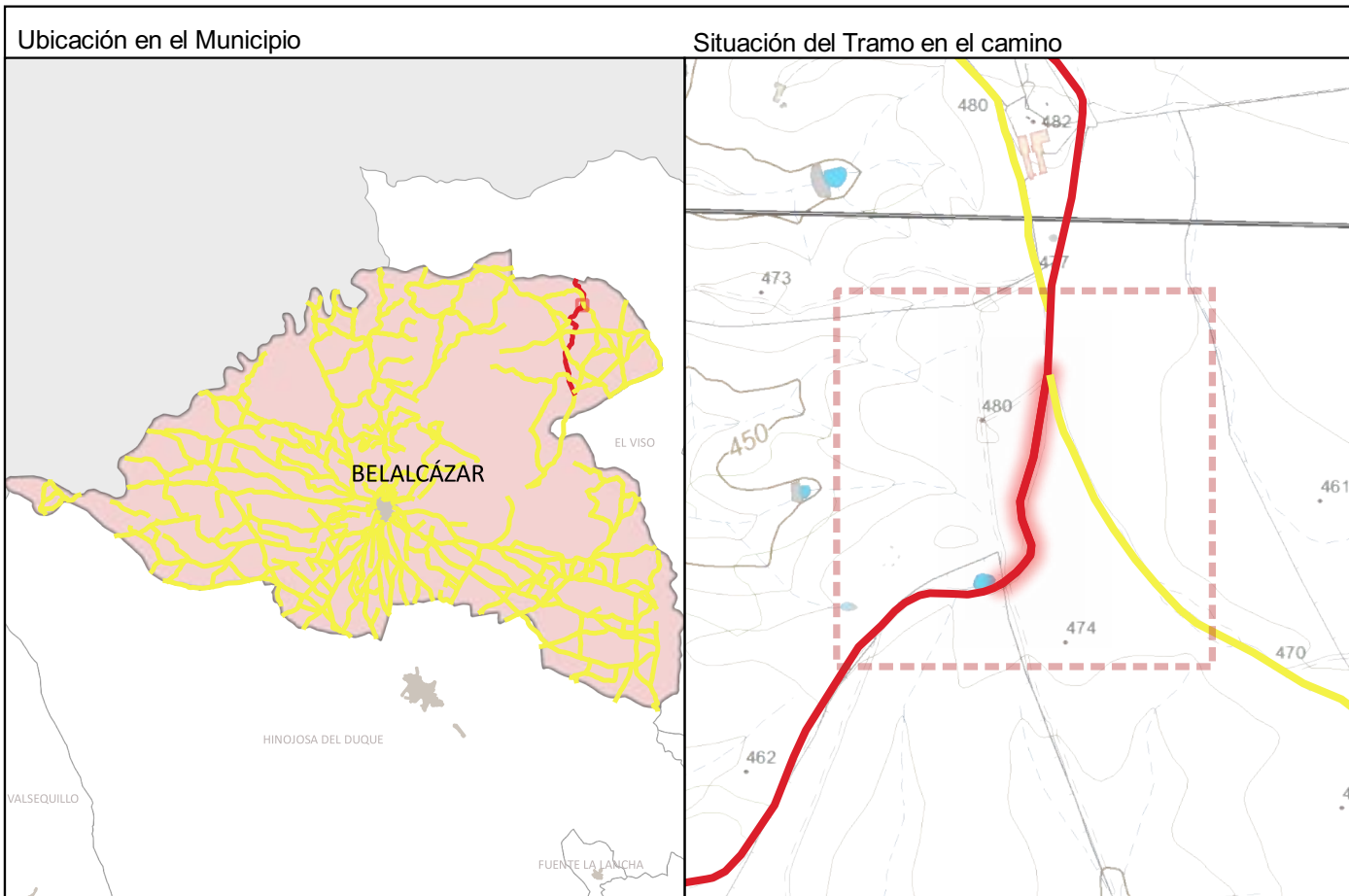
INVENTARIO MUNICIPAL DE CAMINOS RURALES
 ILTMO. AYUNTAMIENTO DE BELALCÁZAR
 (Córdoba)

FICHA TÉCNICA

Camino de Hinojosa a Almadén

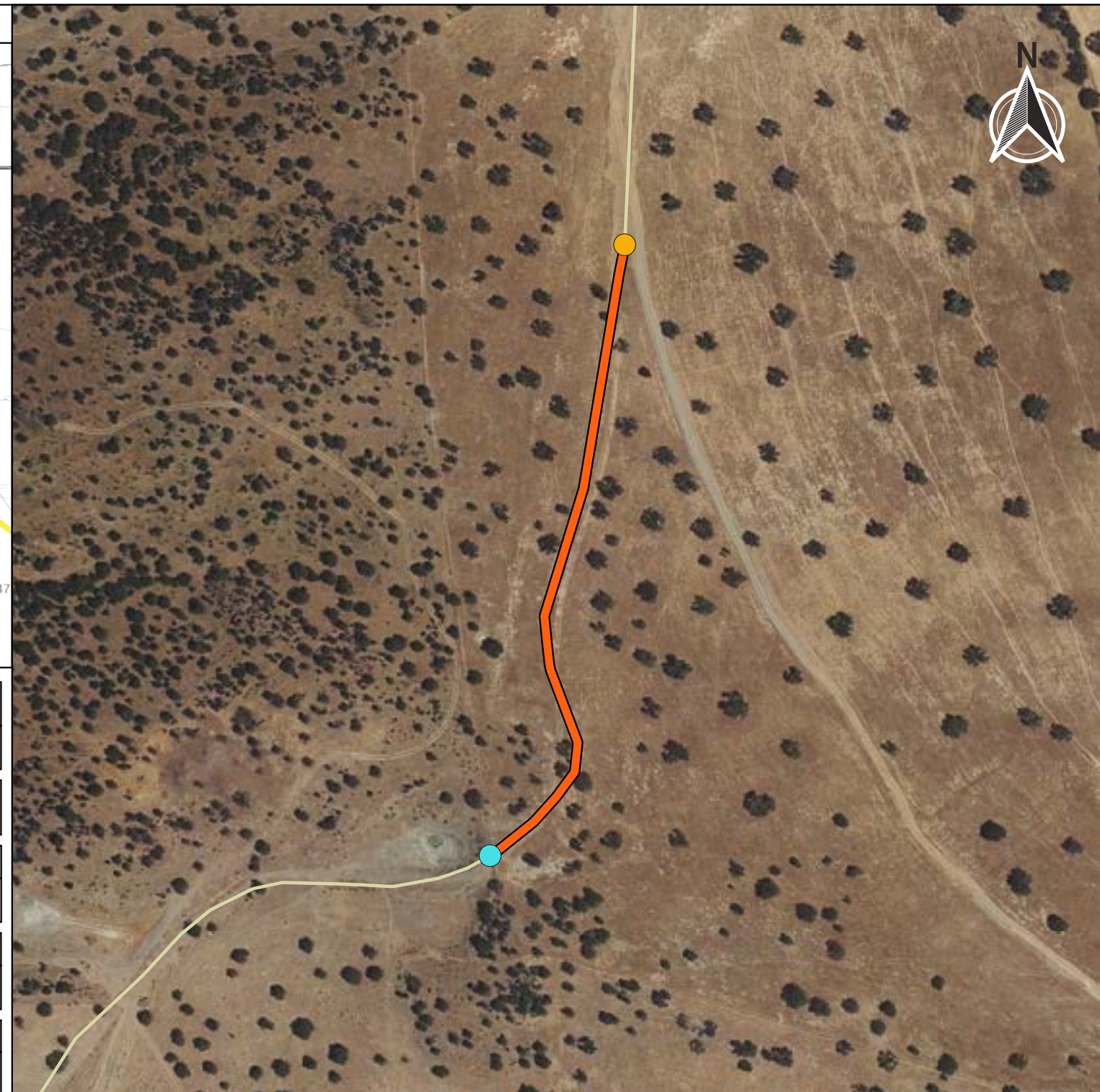
NÚMERO DE INVENTARIO
3

3_Tramo 2
 febrero 2023



| | | |
|-----------------------------|--------------------------------|--------------|
| CÓDIGO INV. | DENOMINACIÓN DEL CAMINO | TRAMO |
| 3 | Camino de Hinojosa a Almadén | 3_Tramo 3 |
| TITULARIDAD | Ayuntamiento de Belalcázar | |
| COTITULARIDAD | : | |
| REFERENCIA CATASTRAL | VÍA CON LA QUE COINCIDE | |
| 14008A00709010 | | |
| PARAJE | | |

| |
|----------------------|
| OBSERVACIONES |
| NULL |



| | | | | | | |
|---|---------|------------------------------------|------------|---------------|-----------------------------------|---------------|
| LONGITUD DEL TRAMO (m) | 303.41 | TIPO DE TRANSITABILIDAD | | | | |
| PENDIENTE DEL TRAMO (%) | -0.39 | MA : MAQUINARIA AGRÍCOLA | | | | |
| ANCHURA DEL TRAMO (m) | 2 | TIPO DE PAVIMENTACIÓN | | | | |
| TRAMO : COORDENADAS ETRS89.UTM-30N | | ESTADO DEL FIRME | | | | |
| | P.K. | X | Y | Cota | ESTADO DE LA SEÑALIZACIÓN | |
| ● Inicio | 4812.55 | 320517,68 | 4281319,71 | 477,51 | M : MALO | N : NO EXISTE |
| ● Final | 5115.96 | 320579,39 | 4281599,71 | 476,34 | ESTADO DRENAJE TRANSVERSAL | |
| | | ESTADO DRENAJE LONGITUDINAL | | N : NO EXISTE | | N : NO EXISTE |



INVENTARIO MUNICIPAL DE CAMINOS RURALES
 ILTMO. AYUNTAMIENTO DE BELALCÁZAR
 (Córdoba)

FICHA TÉCNICA

Camino de Hinojosa a Almadén

NÚMERO DE INVENTARIO
3

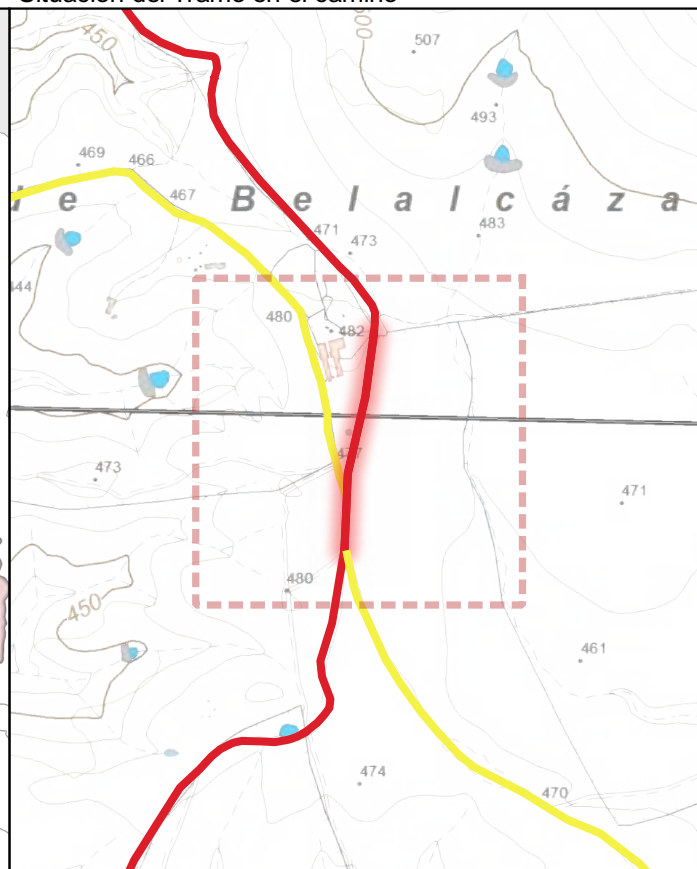
3_Tramo 3
 febrero 2023



Ubicación en el Municipio



Situación del Tramo en el camino



| CÓDIGO INV. | DENOMINACIÓN DEL CAMINO | TRAMO |
|-------------|------------------------------|-----------|
| 3 | Camino de Hinojosa a Almadén | 3_Tramo 4 |

| TITULARIDAD | Ayuntamiento de Belalcázar |
|-------------|----------------------------|
|-------------|----------------------------|

| COTITULARIDAD | OCUPACIÓN |
|------------------------|-----------|
| CA : unta de Andaluc a | |

| REFERENCIA CATASTRAL | VÍA CON LA QUE COINCIDE |
|----------------------|-------------------------|
| 14008A00709010 | |

| PARAJE |
|--------|
| |

| OBSERVACIONES |
|---|
| Hay un portón a partir del cual el camino se encuentra perdido. |

| | |
|------------------------|--------|
| LONGITUD DEL TRAMO (m) | 335.24 |
|------------------------|--------|

| | |
|-------------------------|------|
| PENDIENTE DEL TRAMO (%) | 0.73 |
|-------------------------|------|

| | |
|-----------------------|---|
| ANCHURA DEL TRAMO (m) | 4 |
|-----------------------|---|

| TRAMO : COORDENADAS ETRS89.UTM-30N | | | | |
|------------------------------------|---|---|------|--|
| P.K. | X | Y | Cota | |

| | | | | |
|----------|---------|-----------|------------|--------|
| ● Inicio | 5115.96 | 320579,39 | 4281599,71 | 476,34 |
| ● Final | 5451.2 | 320624,32 | 4281930,94 | 478,78 |

| TIPO DE TRANSITABILIDAD |
|-------------------------|
|-------------------------|

| |
|--------------------------|
| MA : MAQUINARIA AGRÍCOLA |
|--------------------------|

| TIPO DE PAVIMENTACIÓN |
|-----------------------|
|-----------------------|

| |
|----------------------|
| TI : TERRENO NATURAL |
|----------------------|

| ESTADO DEL FIRME | ESTADO DE LA SEÑALIZACIÓN |
|------------------|---------------------------|
|------------------|---------------------------|

| | |
|-------------|---------------|
| R : REGULAR | N : NO EXISTE |
|-------------|---------------|

| ESTADO DRENAJE TRANSVERSAL | ESTADO DRENAJE LONGITUDINAL |
|----------------------------|-----------------------------|
|----------------------------|-----------------------------|

| | |
|---------------|---------------|
| N : NO EXISTE | N : NO EXISTE |
|---------------|---------------|



INVENTARIO MUNICIPAL DE CAMINOS RURALES
 ILTMO. AYUNTAMIENTO DE BELALCÁZAR
 (Córdoba)

FICHA TÉCNICA

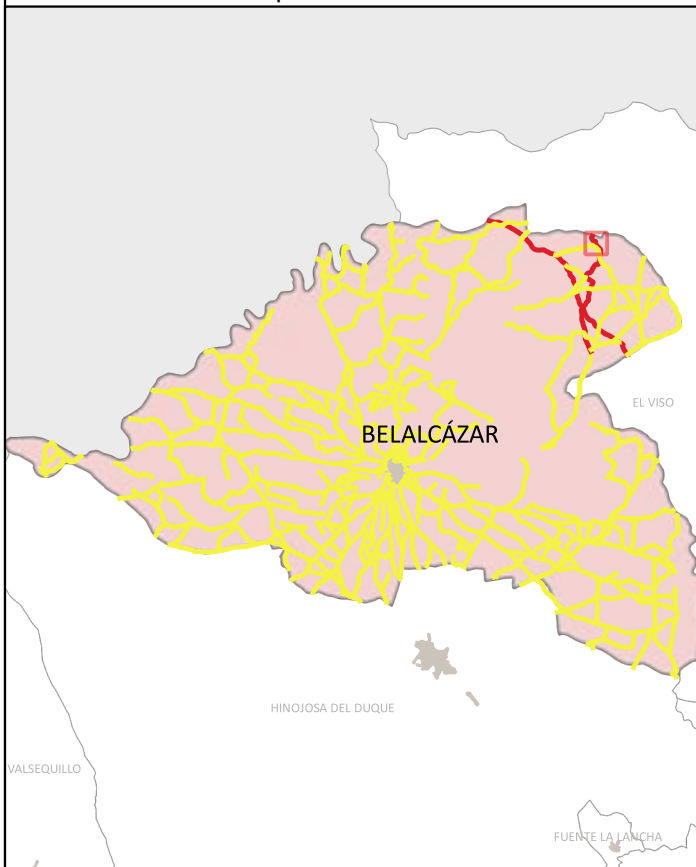
Camino de Hinojosa a Almadén

NÚMERO DE INVENTARIO
3

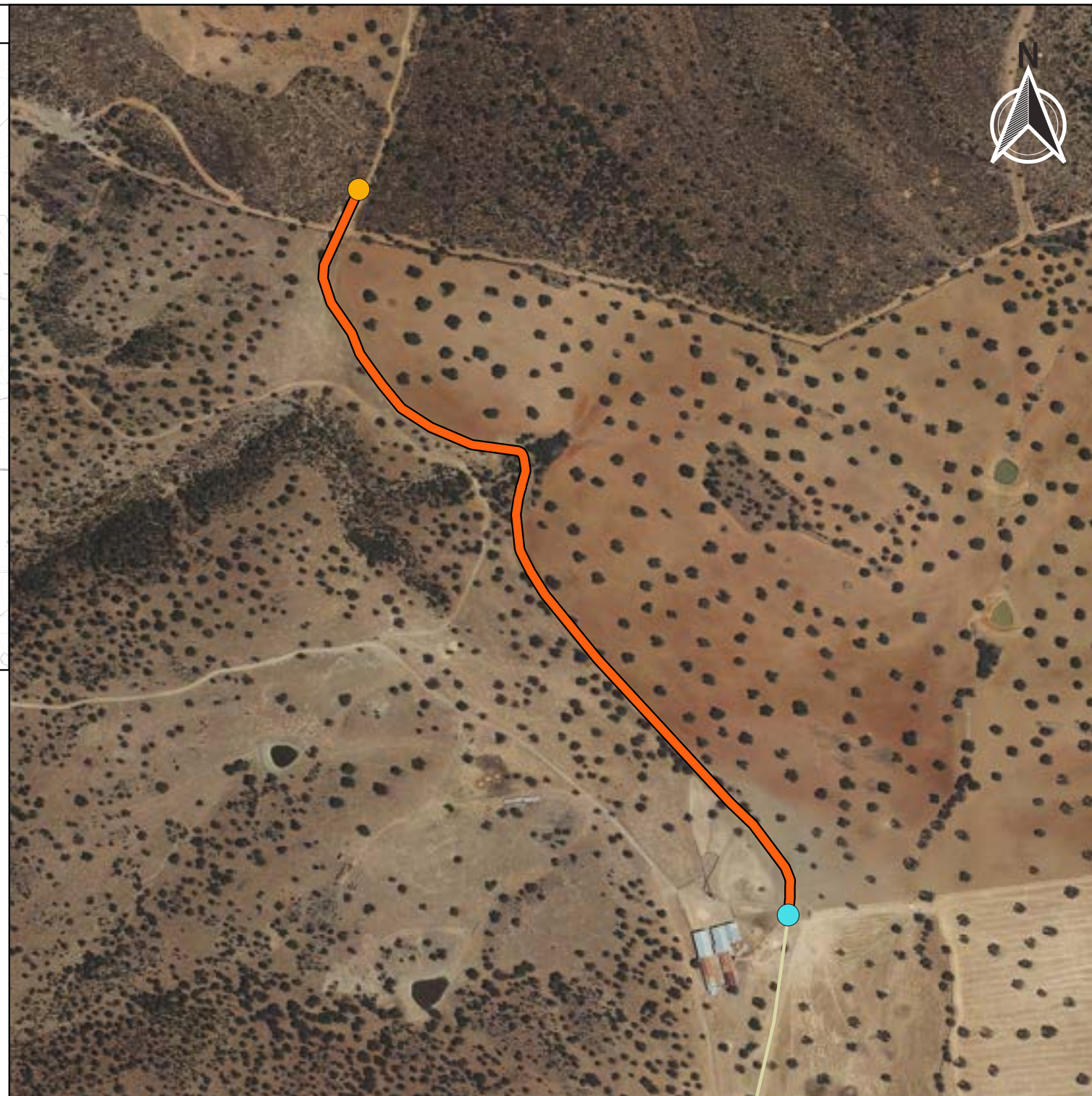
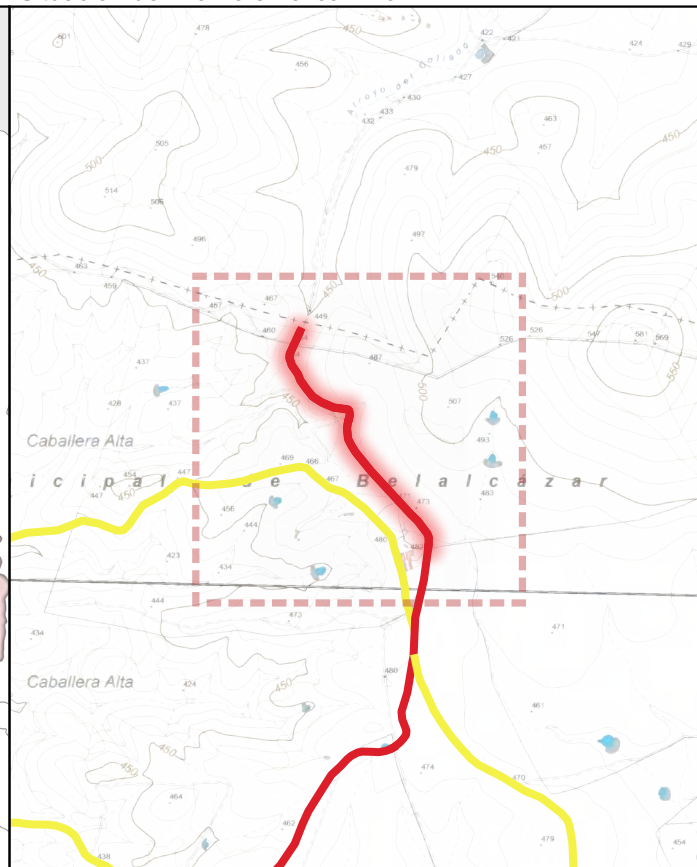
3_Tramo 4
 febrero 2023



Ubicación en el Municipio



Situación del Tramo en el camino



| CÓDIGO INV. | DENOMINACIÓN DEL CAMINO | TRAMO |
|-------------|------------------------------|-----------|
| 3 | Camino de Hinojosa a Almadén | 3_Tramo 5 |

| TITULARIDAD | Ayuntamiento de Belalcázar |
|-------------|----------------------------|
|-------------|----------------------------|

| COTITULARIDAD | OCUPACIÓN |
|------------------------|-----------|
| CA : unta de Andaluc a | Usurpado |

| REFERENCIA CATASTRAL | VÍA CON LA QUE COINCIDE |
|----------------------|-------------------------|
| 14008A00709010 | |

| PARAJE |
|--------|
| |

| OBSERVACIONES |
|---|
| Hay un portón a partir del cual el camino se encuentra perdido. |

| | |
|------------------------|--------|
| LONGITUD DEL TRAMO (m) | 866.67 |
|------------------------|--------|

| | |
|-------------------------|-------|
| PENDIENTE DEL TRAMO (%) | -2.98 |
|-------------------------|-------|

| | |
|-----------------------|---|
| ANCHURA DEL TRAMO (m) | 0 |
|-----------------------|---|

| TRAMO : COORDENADAS ETRS89.UTM-30N | | | | |
|------------------------------------|---|---|------|--|
| P.K. | X | Y | Cota | |

| | | | | |
|----------|---------|-----------|------------|--------|
| ● Inicio | 6317.87 | 320232,1 | 4282593,67 | 452,99 |
| ● Final | 5451.2 | 320624,32 | 4281930,94 | 478,78 |

| TIPO DE TRANSITABILIDAD |
|-------------------------|
|-------------------------|

| |
|---------------|
| PE : PEATONES |
|---------------|

| TIPO DE PAVIMENTACIÓN |
|-----------------------|
|-----------------------|

| |
|----------------------|
| TI : TERRENO NATURAL |
|----------------------|

| ESTADO DEL FIRME | ESTADO DE LA SEÑALIZACIÓN |
|------------------|---------------------------|
| N : NO EXISTE | N : NO EXISTE |

| ESTADO DRENAJE TRANSVERSAL | ESTADO DRENAJE LONGITUDINAL |
|----------------------------|-----------------------------|
| N : NO EXISTE | N : NO EXISTE |



INVENTARIO MUNICIPAL DE CAMINOS RURALES
 ILTMO. AYUNTAMIENTO DE BELALCÁZAR
 (Córdoba)

FICHA TÉCNICA

Camino de Hinojosa a Almadén


NÚMERO DE INVENTARIO
3

3_Tramo 5



febrero 2023

| | |
|--------------------|--------------------------------|
| CÓDIGO INV. | DENOMINACIÓN DEL CAMINO |
| | Camino de Hinojosa a Almadén |







 Eje de Camino

PK Eje Camino

-  FINAL DEL CAMINO
-  INICIO DEL CAMINO

Puntos_I-F_de_tramos

-  INICIO DE CAMINO
-  INICIO DE TRAMO
-  Senalización
-  Puntos Singulares



Diputación de Córdoba
Delegación de Infraestructuras Rurales



INVENTARIO MUNICIPAL DE CAMINOS RURALES

ILTMO. AYUNTAMIENTO DE BELALCÁZAR (Córdoba)



SEÑALIZACIÓN

| Identificador | Tipo | Código | Denominación | Estado | Coordenada X | Coordenada Y |
|---------------|------|--------|--------------|--------|--------------|--------------|
|---------------|------|--------|--------------|--------|--------------|--------------|

| CÓDIGO INV. | DENOMINACIÓN DEL CAMINO |
|-------------|------------------------------|
| | Camino de Hinojosa a Almadén |

REPORTAJE FOTOGRÁFICO

| | X | Y |
|-----------------|-----------|------------|
| ● Punto Inicial | 320168,12 | 4277335,95 |

| | X | Y |
|---------------|----------|------------|
| ● Punto Final | 320234,1 | 4282598,67 |



Diputación de Córdoba
Delegación de Infraestructuras Rurales




**INVENTARIO MUNICIPAL
DE CAMINOS RURALES**

ILTMO. AYUNTAMIENTO DE
BELALCÁZAR
(Córdoba)


Inicio de tramo: 3_Tramo 1

(3 → Camino de ino osa a lmad n)



PK: 0

Coordenadas → X: 320168.12; Y: 4277335.95




Inicio de tramo: 3_Tramo 2

(3 → Camino de ino osa a lmad n)



PK: 3766.88

Coordenadas → X: 320015.67; Y: 4280652.51



Inicio de tramo: 3_Tramo 3

(3 → Camino de ino osa a lmad n)



PK: 4812.55

Coordenadas → X: 320517.68; Y: 4281319.71



Inicio de tramo: 3_Tramo 4

(3 → Camino de ino osa a lmad n)



PK: 5115.96

Coordenadas → X: 320579.39; Y: 4281599.71




Inicio de tramo: 3_Tramo 5

(3 → Camino de ino osa a lmad n)



PK: 5451.2

Coordenadas → X: 320624.32; Y: 4281930.94





PS : OTRO (Por n)


(3 - Camino de ino osa a mad n)



. · ||| (.)

Coordenadas → X: 319915.34 ; Y: 4280698.51 · ||| Estado: E UL

Observaciones: e en entra a ierto



PS : OTRO (Por n)

(3 - Camino de ino osa a mad n)



. · ||| (.)

Coordenadas → X: 320347 ; Y: 4281253.99 · ||| Estado: E UL

Observaciones: e en entra a ierto.





| CÓDIGO INV. | DENOMINACIÓN DEL CAMINO |
|-------------|--|
| 4 | Camino de Cabeza del Buey a Belalcázar |

NOMBRE POPULAR U OTROS NOMBRES
Camino Viejo de Cañada del Buey

| TITULARIDAD | OTRAS TITULARIDADES |
|----------------------------|---------------------|
| Ayuntamiento de Belalcázar | |

| USO PRINCIPAL | USO SECUNDARIO |
|---------------|----------------|
| AGROGANADERO | |

PARAJES O PARTIDOS RURALES QUE ATRAVIESA
NULL

| TRAMIFICACIÓN | | | |
|---------------|----------|------------------------|--------------------------------|
| PK Inicial | PK Final | Denominación del Tramo | Referencia Catastral |
| 0 | 624,24 | 4_Tramo 1 | 14008A04409009 |
| 624,24 | 1356,17 | 4_Tramo 2 | 14008A04409015, 14008A04409016 |
| 1356,17 | 1978,34 | 4_Tramo 3 | 14008A04409016 |
| 1978,34 | 2511,52 | 4_Tramo 4 | 14008A04409016, 14008A04009029 |
| 2511,52 | 2818,22 | 4_Tramo 5 | 14008A04009029 |
| 2818,22 | 2968,57 | 4_Tramo 6 | 14008A04009029, 14008A04009027 |

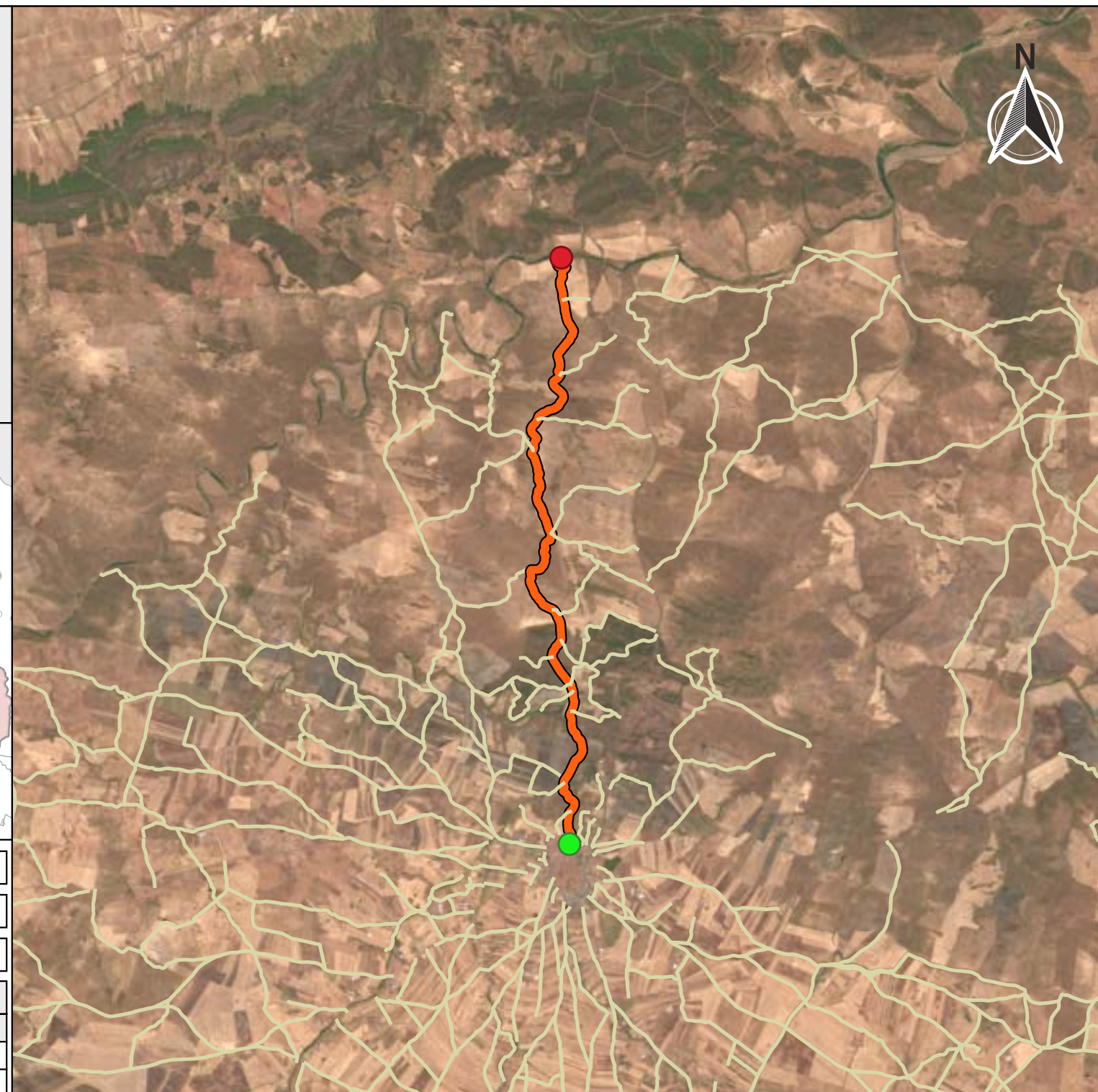
DESCRIPCIÓN
NULL



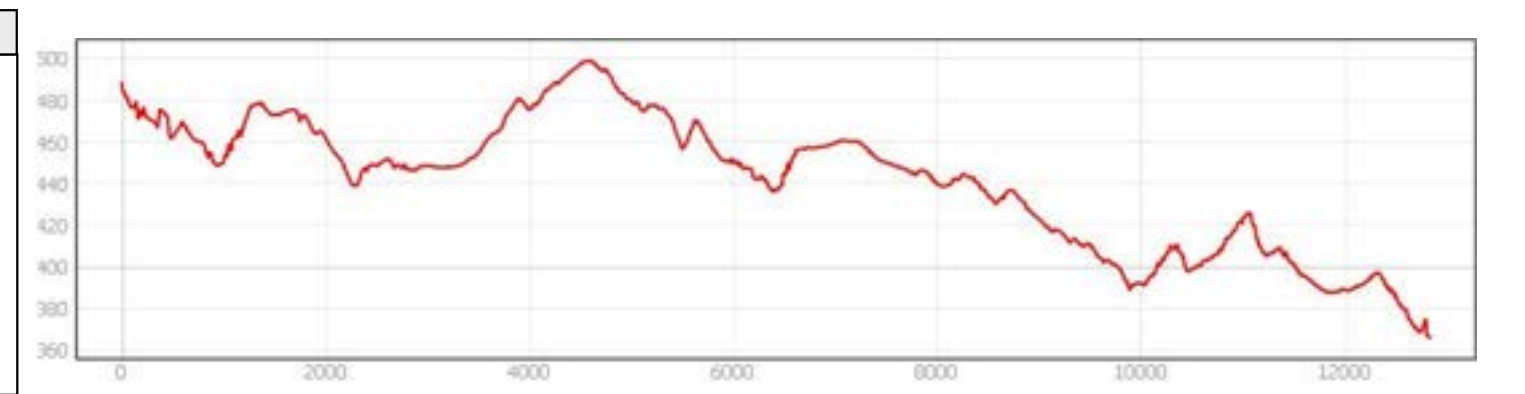
PROVINCIA
CÓRDOBA



| | |
|-----------------------------------|----------------------|
| LONGITUD TOTAL (m) | 12836 |
| ANCH. MEDIA FÍSICA (m) | 4.5 |
| SUPERFICIE TOTAL (m²) | 59866.25 |
| COORDENADAS ETRS89.UTM-30N | |
| inicio_o_fin | X Y |
| ● Punto Inicial | 311212,41 4272355,23 |
| ● Punto Final | 311060,96 4283121,12 |



OBSERVACIONES
El camino aparece registrado en las minutas cartográficas históricas y en la primera edición del mapa topográfico nacional 1:50.000



INVENTARIO MUNICIPAL DE CAMINOS RURALES
ILTMO. AYUNTAMIENTO DE BELALCÁZAR (Córdoba)

FICHA TÉCNICA
Camino de Cabeza del Buey a Belalcázar

NÚMERO DE INVENTARIO
4

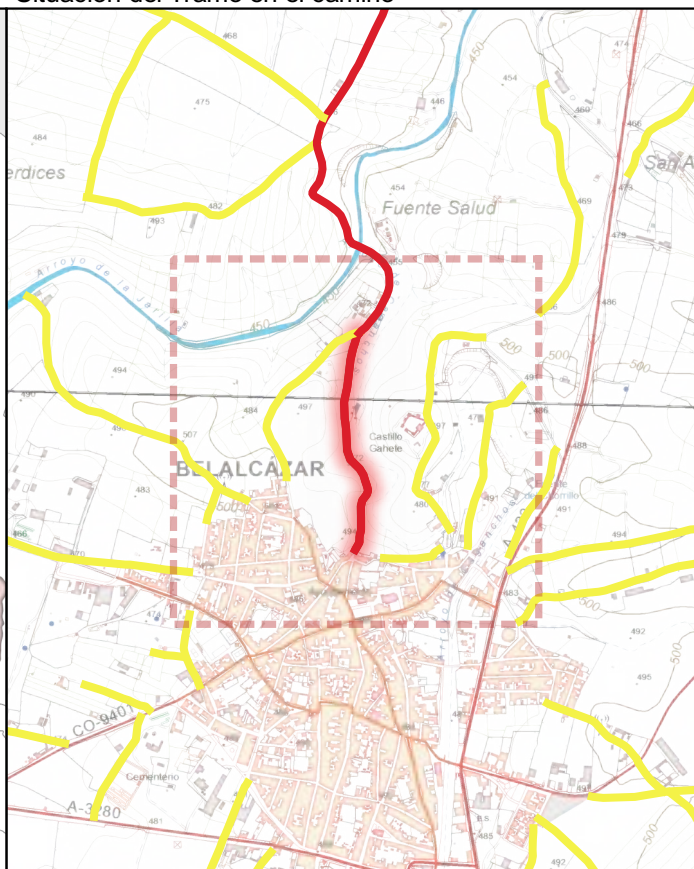
DATOS GENERALES DEL CAMINO
febrero 2023



Ubicación en el Municipio



Situación del Tramo en el camino



| CÓDIGO INV. | DENOMINACIÓN DEL CAMINO | TRAMO |
|-------------|--|-----------|
| 4 | Camino de Cabeza del Buey a Belalcázar | 4_Tramo 1 |

| TITULARIDAD | Ayuntamiento de Belalcázar |
|-------------|----------------------------|
|-------------|----------------------------|

| COTITULARIDAD | : | OCUPACIÓN | |
|---------------|---|-----------|--|
|---------------|---|-----------|--|

| REFERENCIA CATASTRAL | VÍA CON LA QUE COINCIDE |
|----------------------|-------------------------|
| 14008A04409009 | |

| PARAJE | |
|--------|--|
|--------|--|

| OBSERVACIONES | NULL |
|---------------|------|
|---------------|------|

| | |
|------------------------|--------|
| LONGITUD DEL TRAMO (m) | 624.24 |
|------------------------|--------|

| | |
|-------------------------|-------|
| PENDIENTE DEL TRAMO (%) | -3.32 |
|-------------------------|-------|

| | |
|-----------------------|---|
| ANCHURA DEL TRAMO (m) | 2 |
|-----------------------|---|

| TRAMO : COORDENADAS ETRS89.UTM-30N | | | | |
|------------------------------------|--------|-----------|------------|--------|
| P.K. | X | Y | Cota | |
| ● Inicio | 0 | 311212,41 | 4272355,23 | 488,08 |
| ● Final | 624.24 | 311222,84 | 4272947,82 | 467,34 |

| TIPO DE TRANSITABILIDAD | PE : PEATONES |
|-------------------------|---------------|
|-------------------------|---------------|

| TIPO DE PAVIMENTACIÓN | TI : TERRENO NATURAL |
|-----------------------|----------------------|
|-----------------------|----------------------|

| ESTADO DEL FIRME | ESTADO DE LA SEÑALIZACIÓN |
|------------------|---------------------------|
| M : MALO | N : NO EXISTE |

| ESTADO DRENAJE TRANSVERSAL | ESTADO DRENAJE LONGITUDINAL |
|----------------------------|-----------------------------|
| N : NO EXISTE | N : NO EXISTE |



INVENTARIO MUNICIPAL DE CAMINOS RURALES
 ILTMO. AYUNTAMIENTO DE BELALCÁZAR
 (Córdoba)

FICHA TÉCNICA

Camino de Cabeza del Buey a Belalcázar

NÚMERO DE INVENTARIO
4

4_Tramo 1

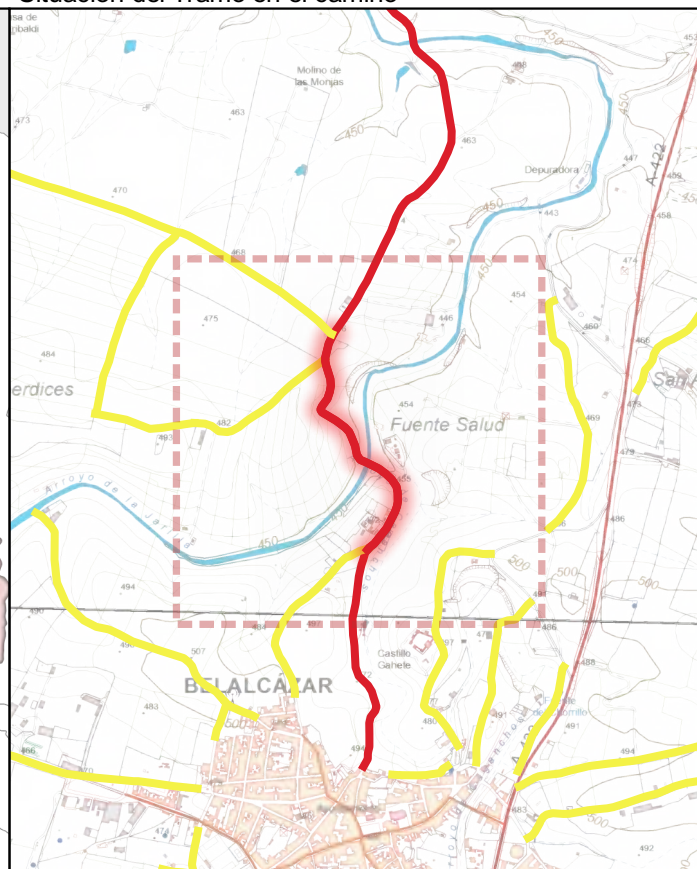
febrero 2023



Ubicación en el Municipio



Situación del Tramo en el camino



| | | |
|-------------------------------------|--|--------------|
| CÓDIGO INV. | DENOMINACIÓN DEL CAMINO | TRAMO |
| 4 | Camino de Cabeza del Buey a Belalcázar | 4_Tramo 2 |
| TITULARIDAD | Ayuntamiento de Belalcázar | |
| COTITULARIDAD | : | |
| REFERENCIA CATASTRAL | VÍA CON LA QUE COINCIDE | |
| 140006004400010, 140006004400016 | | |
| PARAJE | | |

| |
|----------------------|
| OBSERVACIONES |
| NULL |

| | | | | |
|---|----------|------------------------------------|----------------|--------|
| LONGITUD DEL TRAMO (m) | 731.93 | TIPO DE TRANSITABILIDAD | AU : AUTOMILES | |
| PENDIENTE DEL TRAMO (%) | 1.43 | TIPO DE PAVIMENTACIÓN | ZE : ZAHORRA | |
| ANCHURA DEL TRAMO (m) | 4 | ESTADO DEL FIRME | R : REGULAR | |
| TRAMO : COORDENADAS ETRS89.UTM-30N | | ESTADO DE LA SEÑALIZACIÓN | N : NO EXISTE | |
| | P.K. | X | Y | Cota |
| ● Inicio | 1356.17 | 311131,1 | 4273540,25 | 477,8 |
| ● Final | 624.24 | 311222,84 | 4272947,82 | 467,34 |
| ESTADO DRENAJE TRANSVERSAL | M : MALO | ESTADO DRENAJE LONGITUDINAL | N : NO EXISTE | |



INVENTARIO MUNICIPAL DE CAMINOS RURALES
 ILTMO. AYUNTAMIENTO DE BELALCÁZAR
 (Córdoba)

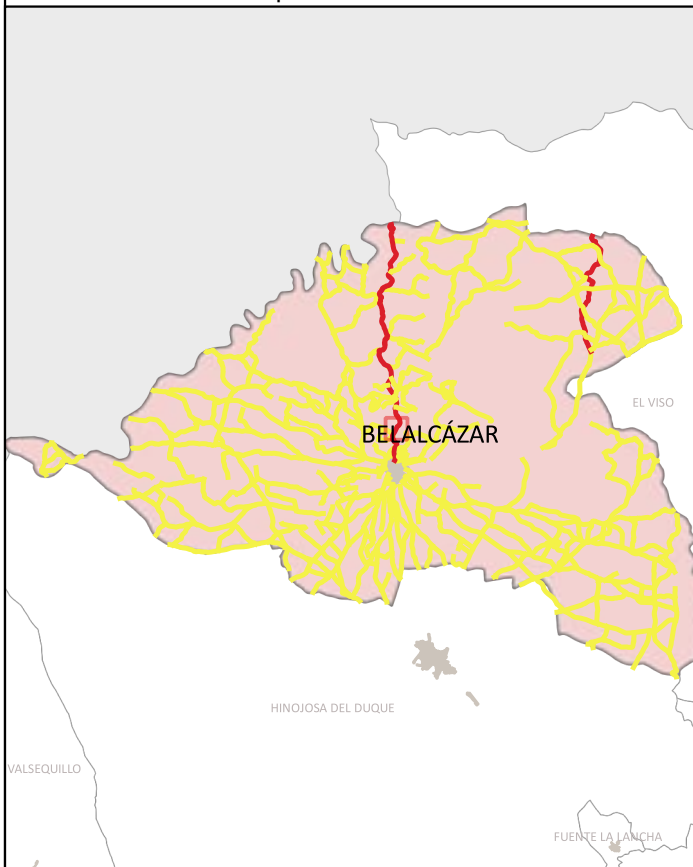
FICHA TÉCNICA

Camino de Cabeza del Buey a Belalcázar

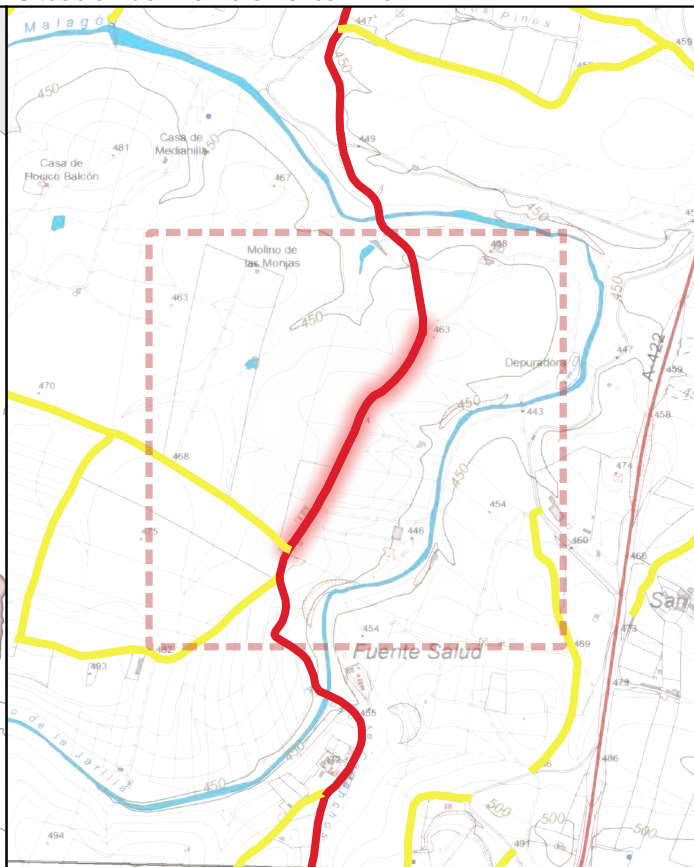
| | | |
|-----------------------------|---|------------------|
| NÚMERO DE INVENTARIO | 4 | 4_Tramo 2 |
| | | febrero 2023 |



Ubicación en el Municipio



Situación del Tramo en el camino



| CÓDIGO INV. | DENOMINACIÓN DEL CAMINO | TRAMO |
|-------------|--|-----------|
| 4 | Camino de Cabeza del Buey a Belalcázar | 4_Tramo 3 |

| TITULARIDAD | Ayuntamiento de Belalcázar |
|-------------|----------------------------|
|-------------|----------------------------|

| COTITULARIDAD | : | OCUPACIÓN | |
|---------------|---|-----------|--|
|---------------|---|-----------|--|

| REFERENCIA CATASTRAL | VÍA CON LA QUE COINCIDE |
|----------------------|-------------------------|
| 14008A04409016 | |

| PARAJE | |
|--------|--|
|--------|--|

| OBSERVACIONES | NULL |
|---------------|------|
|---------------|------|

| | | | | |
|------------------------------------|---------|-----------------------------|----------------------|--------|
| LONGITUD DEL TRAMO (m) | 622.17 | TIPO DE TRANSITABILIDAD | AU : AUTOM ILES | |
| PENDIENTE DEL TRAMO (%) | -2.26 | TIPO DE PAVIMENTACIÓN | TI : TERRENO NATURAL | |
| ANCHURA DEL TRAMO (m) | 5 | ESTADO DEL FIRME | R : REGULAR | |
| TRAMO : COORDENADAS ETRS89.UTM-30N | | ESTADO DE LA SEÑALIZACIÓN | N : NO EXISTE | |
| | P.K. | X | Y | Cota |
| ● Inicio | 1978.34 | 311452,81 | 4274062,89 | 463,77 |
| ● Final | 1356.17 | 311131,1 | 4273540,25 | 477,8 |
| ESTADO DRENAJE TRANSVERSAL | | ESTADO DRENAJE LONGITUDINAL | | |
| N : NO EXISTE | | N : NO EXISTE | | |



INVENTARIO MUNICIPAL DE CAMINOS RURALES
 ILTMO. AYUNTAMIENTO DE BELALCÁZAR
 (Córdoba)

FICHA TÉCNICA

Camino de Cabeza del Buey a Belalcázar

NÚMERO DE INVENTARIO

4

4_Tramo 3

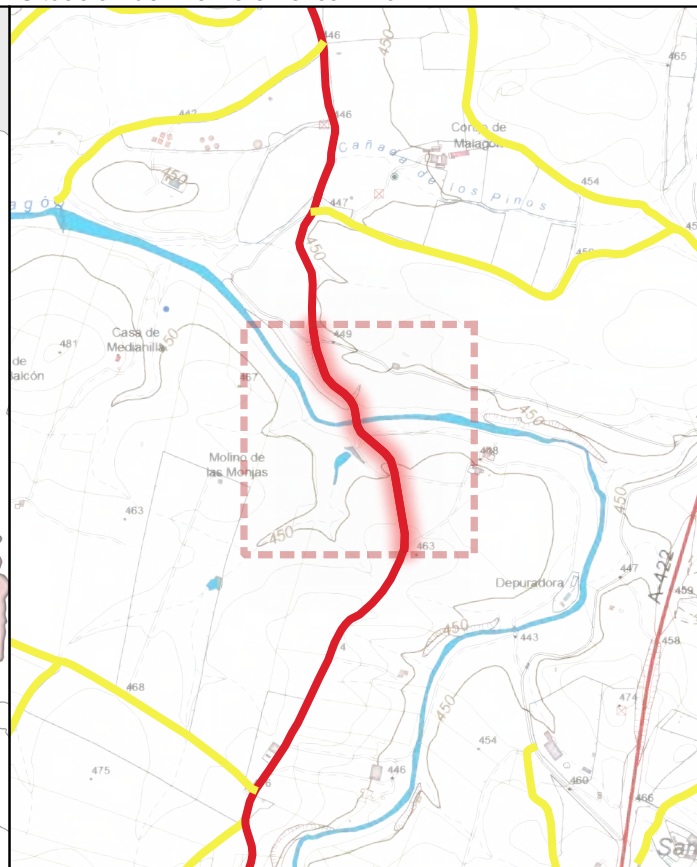
febrero 2023



Ubicación en el Municipio



Situación del Tramo en el camino



| CÓDIGO INV. | DENOMINACIÓN DEL CAMINO | TRAMO |
|-------------|--|-----------|
| 4 | Camino de Cabeza del Buey a Belalcázar | 4_Tramo 4 |

| TITULARIDAD | Ayuntamiento de Belalcázar |
|-------------|----------------------------|
|-------------|----------------------------|

| COTITULARIDAD | : | OCUPACIÓN | Usurpado |
|---------------|---|-----------|----------|
|---------------|---|-----------|----------|

| REFERENCIA CATASTRAL | VÍA CON LA QUE COINCIDE |
|-------------------------------------|-------------------------|
| 140006004400010, 140006000000000 | |

| PARAJE | |
|--------|--|
|--------|--|

| OBSERVACIONES | NULL |
|---------------|------|
|---------------|------|

| | |
|------------------------|--------|
| LONGITUD DEL TRAMO (m) | 533.18 |
|------------------------|--------|

| | |
|-------------------------|-------|
| PENDIENTE DEL TRAMO (%) | -2.91 |
|-------------------------|-------|

| | |
|-----------------------|---|
| ANCHURA DEL TRAMO (m) | 0 |
|-----------------------|---|

| TRAMO : COORDENADAS ETRS89.UTM-30N | | | | |
|------------------------------------|---------|-----------|------------|--------|
| P.K. | X | Y | Cota | |
| ● Inicio | 1978.34 | 311452,81 | 4274062,89 | 463,77 |
| ● Final | 2511.52 | 311255,49 | 4274532,91 | 448,28 |

| TIPO DE TRANSITABILIDAD | PE : PEATONES |
|-------------------------|---------------|
|-------------------------|---------------|

| TIPO DE PAVIMENTACIÓN | TI : TERRENO NATURAL |
|-----------------------|----------------------|
|-----------------------|----------------------|

| ESTADO DEL FIRME | ESTADO DE LA SEÑALIZACIÓN |
|------------------|---------------------------|
| N : NO EXISTE | N : NO EXISTE |

| ESTADO DRENAJE TRANSVERSAL | ESTADO DRENAJE LONGITUDINAL |
|----------------------------|-----------------------------|
| N : NO EXISTE | N : NO EXISTE |



INVENTARIO MUNICIPAL DE CAMINOS RURALES
 ILTMO. AYUNTAMIENTO DE BELALCÁZAR
 (Córdoba)

FICHA TÉCNICA

Camino de Cabeza del Buey a Belalcázar

NÚMERO DE INVENTARIO
4

4_Tramo 4

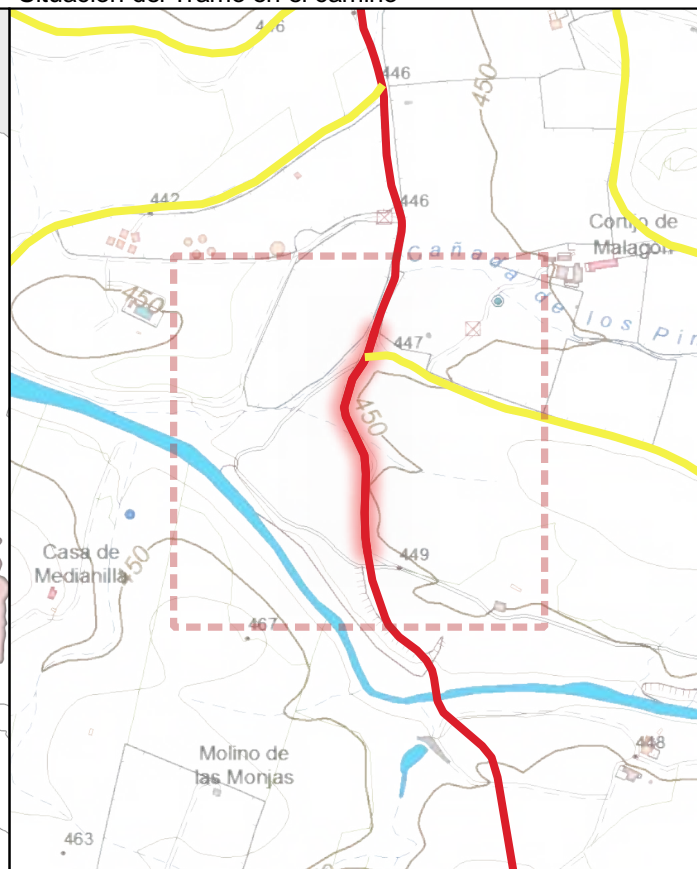
febrero 2023



Ubicación en el Municipio



Situación del Tramo en el camino



| CÓDIGO INV. | DENOMINACIÓN DEL CAMINO | TRAMO |
|-------------|--|-----------|
| 4 | Camino de Cabeza del Buey a Belalcázar | 4_Tramo 5 |

| TITULARIDAD | Ayuntamiento de Belalcázar |
|-------------|----------------------------|
|-------------|----------------------------|

| COTITULARIDAD | : | OCUPACIÓN | |
|---------------|---|-----------|--|
|---------------|---|-----------|--|

| REFERENCIA CATASTRAL | VÍA CON LA QUE COINCIDE |
|----------------------|-------------------------|
| 14008A04009029 | |

| PARAJE | |
|--------|--|
|--------|--|

| OBSERVACIONES | NULL |
|---------------|------|
|---------------|------|

| | |
|------------------------|-------|
| LONGITUD DEL TRAMO (m) | 306.7 |
|------------------------|-------|

| | |
|-------------------------|-------|
| PENDIENTE DEL TRAMO (%) | -0.38 |
|-------------------------|-------|

| | |
|-----------------------|---|
| ANCHURA DEL TRAMO (m) | 6 |
|-----------------------|---|

| TRAMO : COORDENADAS ETRS89.UTM-30N | | | | |
|------------------------------------|---|---|------|--|
| P.K. | X | Y | Cota | |

| | | | | |
|----------|---------|-----------|------------|--------|
| ● Inicio | 2511.52 | 311255,49 | 4274532,91 | 448,28 |
| ● Final | 2818.22 | 311264,86 | 4274824,65 | 447,11 |

| TIPO DE TRANSITABILIDAD | AU : AUTOM ILES |
|-------------------------|-----------------|
|-------------------------|-----------------|

| TIPO DE PAVIMENTACIÓN | TI : TERRENO NATURAL |
|-----------------------|----------------------|
|-----------------------|----------------------|

| ESTADO DEL FIRME | ESTADO DE LA SEÑALIZACIÓN |
|------------------|---------------------------|
| R : REGULAR | N : NO EXISTE |

| ESTADO DRENAJE TRANSVERSAL | ESTADO DRENAJE LONGITUDINAL |
|----------------------------|-----------------------------|
| N : NO EXISTE | N : NO EXISTE |

| ESTADO DRENAJE TRANSVERSAL | ESTADO DRENAJE LONGITUDINAL |
|----------------------------|-----------------------------|
| N : NO EXISTE | N : NO EXISTE |



INVENTARIO MUNICIPAL DE CAMINOS RURALES
 ILTMO. AYUNTAMIENTO DE BELALCÁZAR
 (Córdoba)

FICHA TÉCNICA

Camino de Cabeza del Buey a Belalcázar

NÚMERO DE INVENTARIO
4

4_Tramo 5

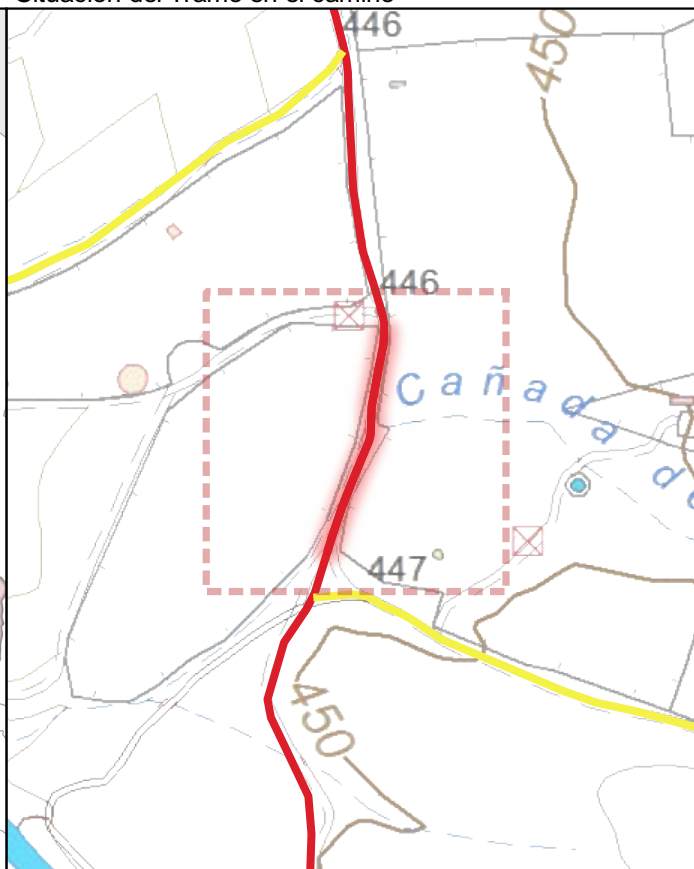
febrero 2023



Ubicación en el Municipio



Situación del Tramo en el camino



| CÓDIGO INV. | DENOMINACIÓN DEL CAMINO | TRAMO |
|-------------|--|---------|
| 4 | Camino de Cabeza del Buey a Belalcázar | 4_Tramo |

| | |
|-------------|----------------------------|
| TITULARIDAD | Ayuntamiento de Belalcázar |
|-------------|----------------------------|

| | |
|---------------|-----------|
| COTITULARIDAD | OCUPACIÓN |
| : | |

| | |
|-------------------------------------|-------------------------|
| REFERENCIA CATASTRAL | VÍA CON LA QUE COINCIDE |
| 140006004000023, 140006004000027 | |

| |
|--------|
| PARAJE |
| |

| |
|---------------|
| OBSERVACIONES |
| NULL |

| | | | | | | |
|------------------------------------|---------|---------------------------|------------------------|--------|----------------------------|-----------------------------|
| LONGITUD DEL TRAMO (m) | 150.35 | TIPO DE TRANSITABILIDAD | AU : AUTOMILES | | | |
| PENDIENTE DEL TRAMO (%) | 0.87 | TIPO DE PAVIMENTACIÓN | MB : MEZCLA BITUMINOSA | | | |
| ANCHURA DEL TRAMO (m) | 7 | ESTADO DEL FIRME | B : BUENO | | | |
| TRAMO : COORDENADAS ETRS89.UTM-30N | | ESTADO DE LA SEÑALIZACIÓN | B : BUENO | | | |
| | P.K. | X | Y | Cota | ESTADO DRENAJE TRANSVERSAL | ESTADO DRENAJE LONGITUDINAL |
| ● Inicio | 2968.57 | 311302,37 | 4274969,07 | 448,42 | B : BUENO | B : BUENO |
| ● Final | 2818.22 | 311264,86 | 4274824,65 | 447,11 | B : BUENO | B : BUENO |



INVENTARIO MUNICIPAL DE CAMINOS RURALES
 ILTMO. AYUNTAMIENTO DE BELALCÁZAR
 (Córdoba)

FICHA TÉCNICA

Camino de Cabeza del Buey a Belalcázar

NÚMERO DE INVENTARIO
4

4_Tramo

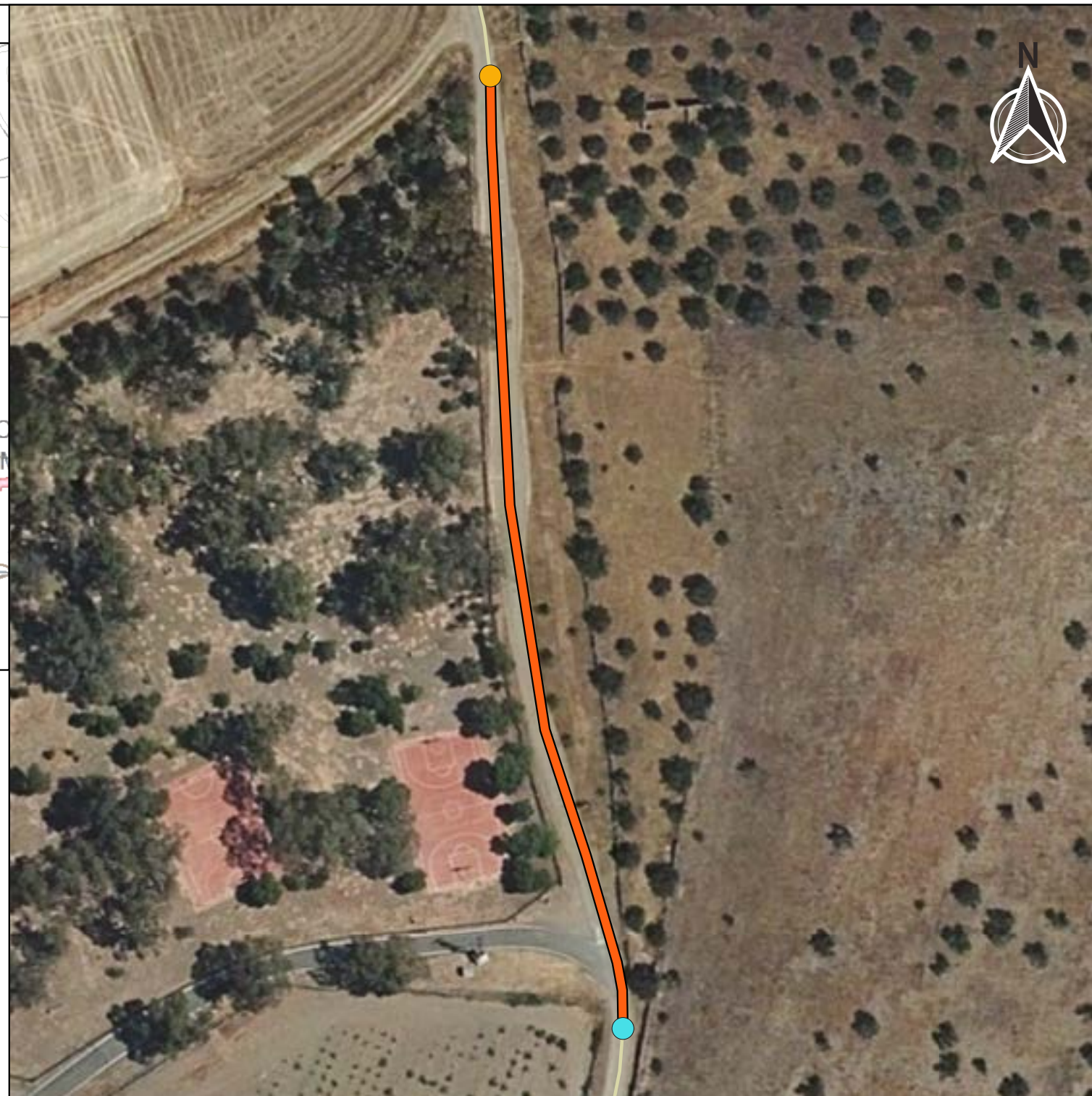
febrero 2023



Ubicación en el Municipio



Situación del Tramo en el camino



| CÓDIGO INV. | DENOMINACIÓN DEL CAMINO | TRAMO |
|-------------|--|-----------|
| 4 | Camino de Cabeza del Buey a Belalcázar | 4_Tramo 7 |

| TITULARIDAD | Ayuntamiento de Belalcázar |
|-------------|----------------------------|
|-------------|----------------------------|

| COTITULARIDAD | : | OCUPACIÓN | |
|---------------|---|-----------|--|
|---------------|---|-----------|--|

| REFERENCIA CATASTRAL | VÍA CON LA QUE COINCIDE |
|----------------------|-------------------------|
| 14008A04009027 | |

| PARAJE | |
|--------|--|
|--------|--|

| OBSERVACIONES | NULL |
|---------------|------|
|---------------|------|

| | |
|------------------------|--------|
| LONGITUD DEL TRAMO (m) | 176.67 |
|------------------------|--------|

| | |
|-------------------------|------|
| PENDIENTE DEL TRAMO (%) | -0.5 |
|-------------------------|------|

| | |
|-----------------------|---|
| ANCHURA DEL TRAMO (m) | 7 |
|-----------------------|---|

| TRAMO : COORDENADAS ETRS89.UTM-30N | | | | |
|------------------------------------|---|---|------|--|
| P.K. | X | Y | Cota | |

| | | | | |
|----------|---------|-----------|------------|--------|
| ● Inicio | 3145.24 | 311278,15 | 4275143,07 | 447,54 |
| ● Final | 2968.57 | 311302,37 | 4274969,07 | 448,42 |

| TIPO DE TRANSITABILIDAD | AU : AUTOM ILES |
|-------------------------|-----------------|
|-------------------------|-----------------|

| TIPO DE PAVIMENTACIÓN | ZE : ZAHORRA |
|-----------------------|--------------|
|-----------------------|--------------|

| ESTADO DEL FIRME | ESTADO DE LA SEÑALIZACIÓN |
|------------------|---------------------------|
| B : BUENO | N : NO EXISTE |

| ESTADO DRENAJE TRANSVERSAL | ESTADO DRENAJE LONGITUDINAL |
|----------------------------|-----------------------------|
| N : NO EXISTE | N : NO EXISTE |

| ESTADO DRENAJE TRANSVERSAL | ESTADO DRENAJE LONGITUDINAL |
|----------------------------|-----------------------------|
| N : NO EXISTE | N : NO EXISTE |



INVENTARIO MUNICIPAL DE CAMINOS RURALES
 ILTMO. AYUNTAMIENTO DE BELALCÁZAR
 (Córdoba)

FICHA TÉCNICA

Camino de Cabeza del Buey a Belalcázar

NÚMERO DE INVENTARIO
4

4_Tramo 7

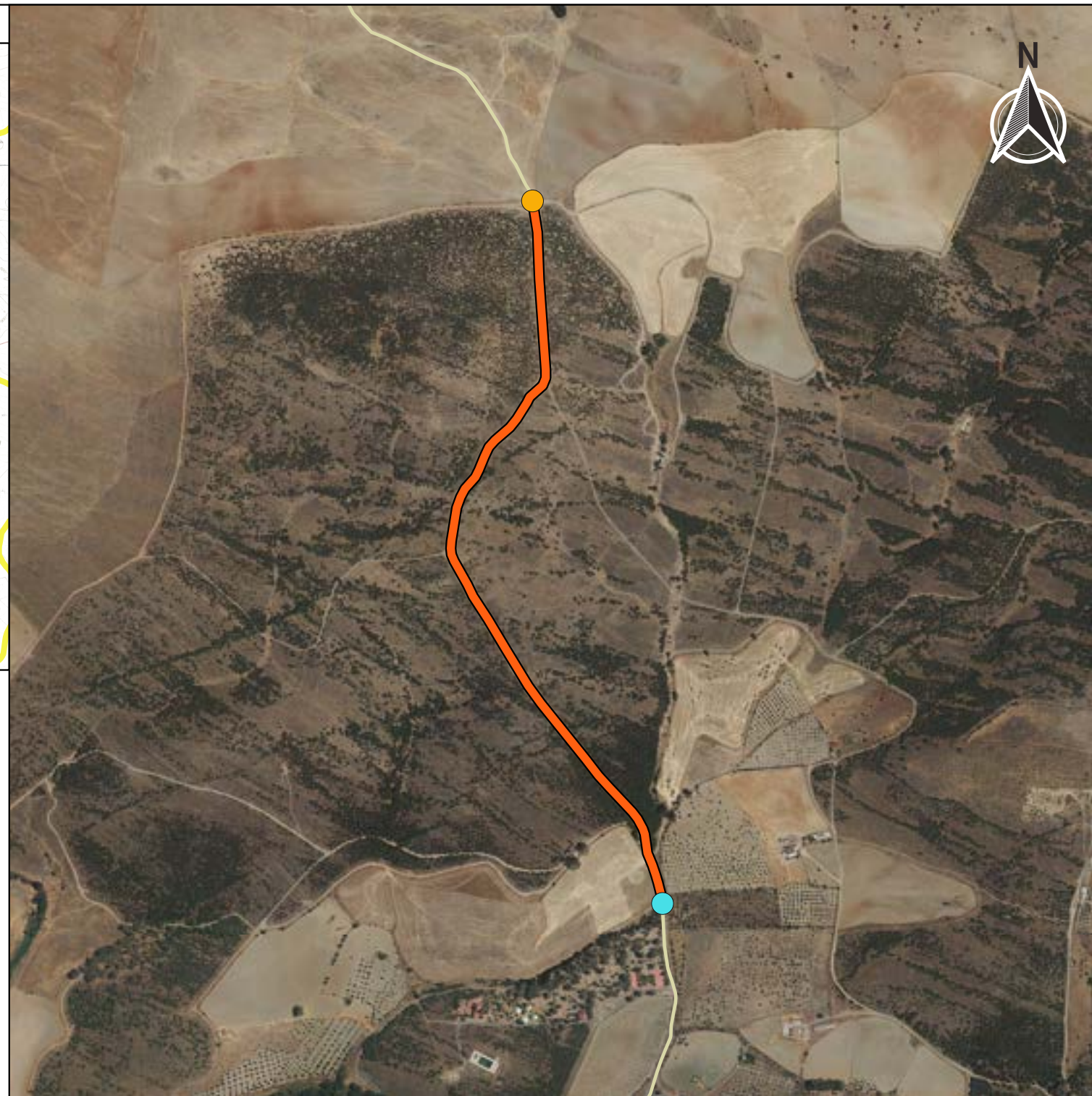
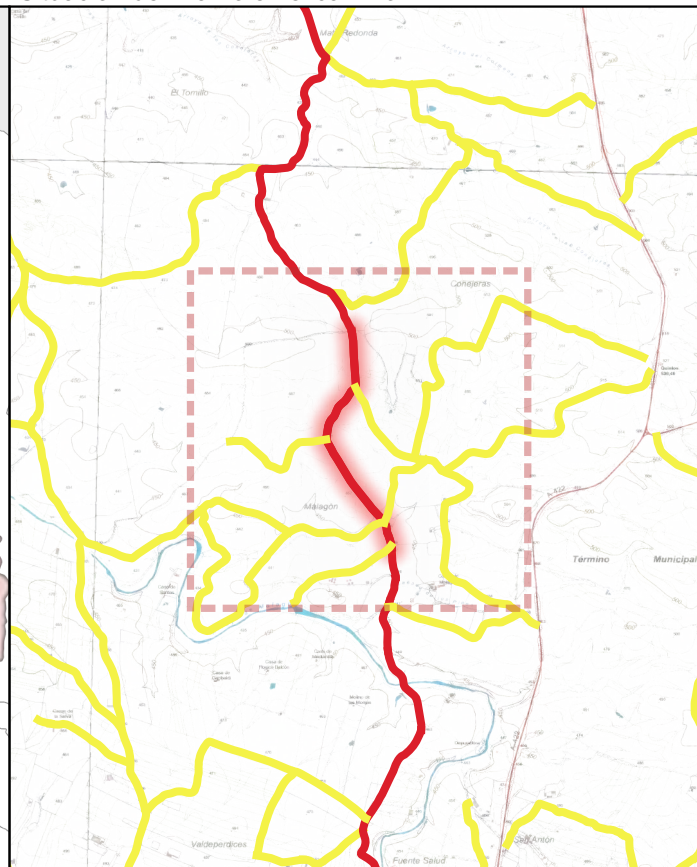
febrero 2023



Ubicación en el Municipio



Situación del Tramo en el camino



| CÓDIGO INV. | DENOMINACIÓN DEL CAMINO | TRAMO |
|-------------|--|-----------|
| 4 | Camino de Cabeza del Buey a Belalcázar | 4_Tramo 8 |

| TITULARIDAD | Ayuntamiento de Belalcázar |
|-------------|----------------------------|
|-------------|----------------------------|

| COTITULARIDAD | OCUPACIÓN |
|---------------|-----------|
| : | |

| REFERENCIA CATASTRAL | VÍA CON LA QUE COINCIDE |
|----------------------|-------------------------|
| 14008A04009023 | |

| PARAJE |
|--------|
| |

| OBSERVACIONES |
|---------------|
| NULL |

| | |
|------------------------|---------|
| LONGITUD DEL TRAMO (m) | 1458.57 |
|------------------------|---------|

| | |
|-------------------------|------|
| PENDIENTE DEL TRAMO (%) | 3.52 |
|-------------------------|------|

| | |
|-----------------------|---|
| ANCHURA DEL TRAMO (m) | 7 |
|-----------------------|---|

| TRAMO : COORDENADAS ETRS89.UTM-30N | | | | |
|------------------------------------|---|---|------|--|
| P.K. | X | Y | Cota | |

| | | | | |
|----------|---------|-----------|------------|--------|
| ● Inicio | 4603.81 | 311040,58 | 4276426,52 | 498,89 |
| ● Final | 3145.24 | 311278,15 | 4275143,07 | 447,54 |

| TIPO DE TRANSITABILIDAD |
|-------------------------|
|-------------------------|

| |
|-----------------|
| AU : AUTOM ILES |
|-----------------|

| TIPO DE PAVIMENTACIÓN |
|-----------------------|
|-----------------------|

| |
|----------------------|
| TI : TERRENO NATURAL |
|----------------------|

| ESTADO DEL FIRME | ESTADO DE LA SEÑALIZACIÓN |
|------------------|---------------------------|
|------------------|---------------------------|

| | |
|-------------|---------------|
| R : REGULAR | N : NO EXISTE |
|-------------|---------------|

| ESTADO DRENAJE TRANSVERSAL | ESTADO DRENAJE LONGITUDINAL |
|----------------------------|-----------------------------|
|----------------------------|-----------------------------|

| | |
|---------------|---------------|
| N : NO EXISTE | N : NO EXISTE |
|---------------|---------------|



INVENTARIO MUNICIPAL DE CAMINOS RURALES
 ILTMO. AYUNTAMIENTO DE BELALCÁZAR
 (Córdoba)

FICHA TÉCNICA

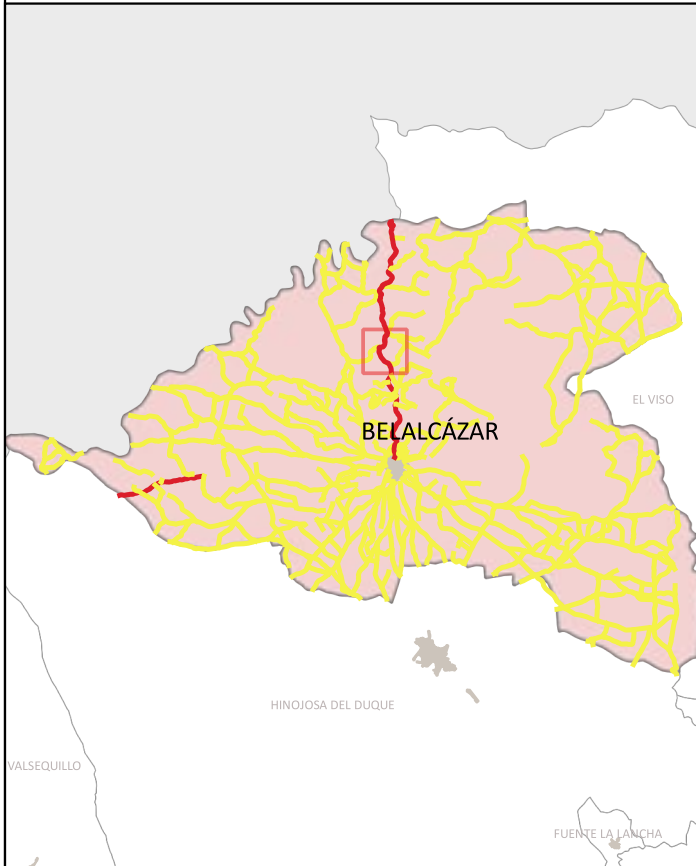
Camino de Cabeza del Buey a Belalcázar

NÚMERO DE INVENTARIO
4

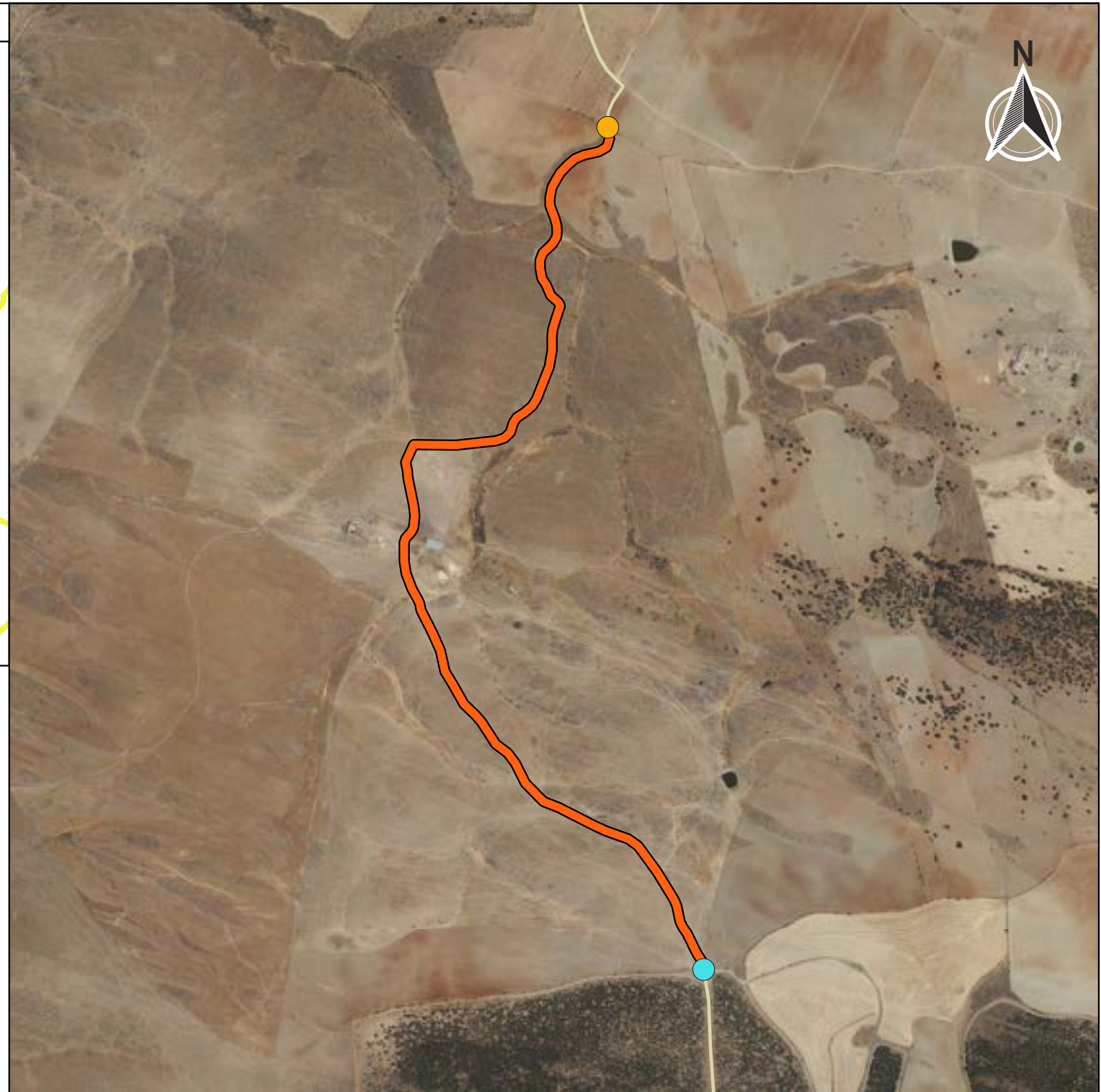
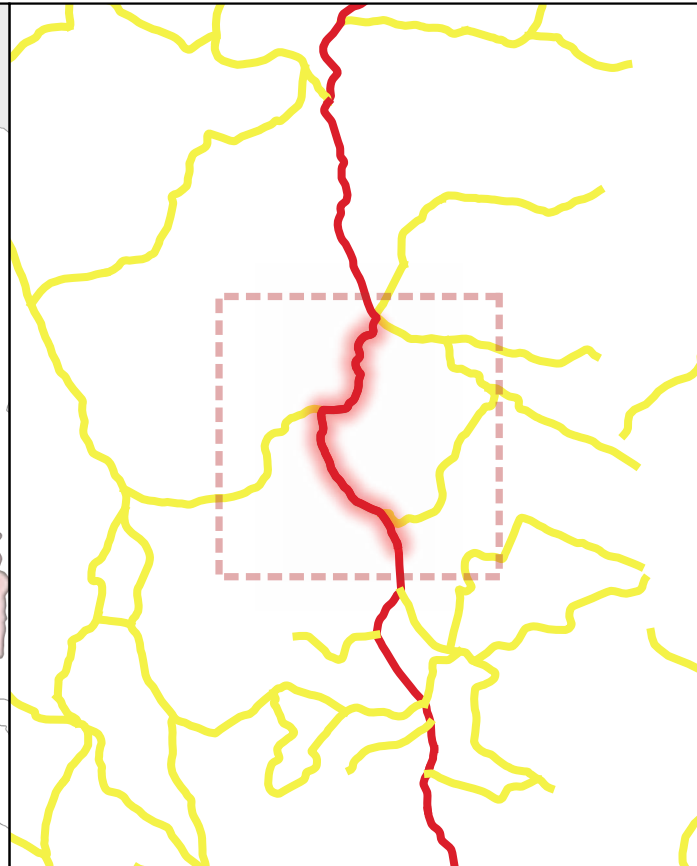
4_Tramo 8
 febrero 2023



Ubicación en el Municipio



Situación del Tramo en el camino



| CÓDIGO INV. | DENOMINACIÓN DEL CAMINO | TRAMO |
|-------------------------------------|--|----------------------------|
| 4 | Camino de Cabeza del Buey a Belalcázar | 4_Tramo 9 |
| TITULARIDAD | | Ayuntamiento de Belalcázar |
| COTITULARIDAD | | |
| | | OCUPACIÓN |
| | | Usurpado |
| REFERENCIA CATASTRAL | VÍA CON LA QUE COINCIDE | |
| 140006004000020, 140006000100017 | | |
| PARAJE | | |
| | | |

| OBSERVACIONES |
|-----------------------------|
| El tramo inicia en un vado. |

| | | | |
|---|--|----------------------------|-----------------------------|
| LONGITUD DEL TRAMO (m) | 2046.86 | TIPO DE TRANSITABILIDAD | |
| PENDIENTE DEL TRAMO (%) | -2.07 | PE : PEATONES | |
| ANCHURA DEL TRAMO (m) | 0 | TIPO DE PAVIMENTACIÓN | |
| TRAMO : COORDENADAS ETRS89.UTM-30N | | TI : TERRENO NATURAL | |
| | | ESTADO DEL FIRME | ESTADO DE LA SEÑALIZACIÓN |
| ● Inicio | 4603.81 311040,58 4276426,52 498,89 | N : NO EXISTE | N : NO EXISTE |
| ● Final | 6650.67 310864,63 4277971,74 456,49 | ESTADO DRENAJE TRANSVERSAL | ESTADO DRENAJE LONGITUDINAL |
| | | N : NO EXISTE | N : NO EXISTE |



INVENTARIO MUNICIPAL DE CAMINOS RURALES
 ILTMO. AYUNTAMIENTO DE BELALCÁZAR
 (Córdoba)

FICHA TÉCNICA

Camino de Cabeza del Buey a Belalcázar

NÚMERO DE INVENTARIO

4

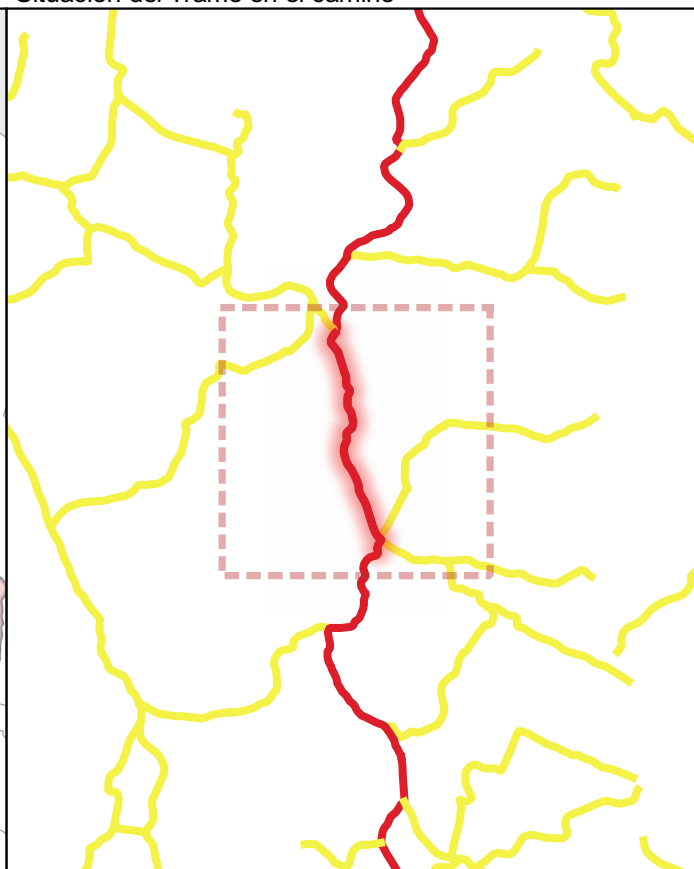
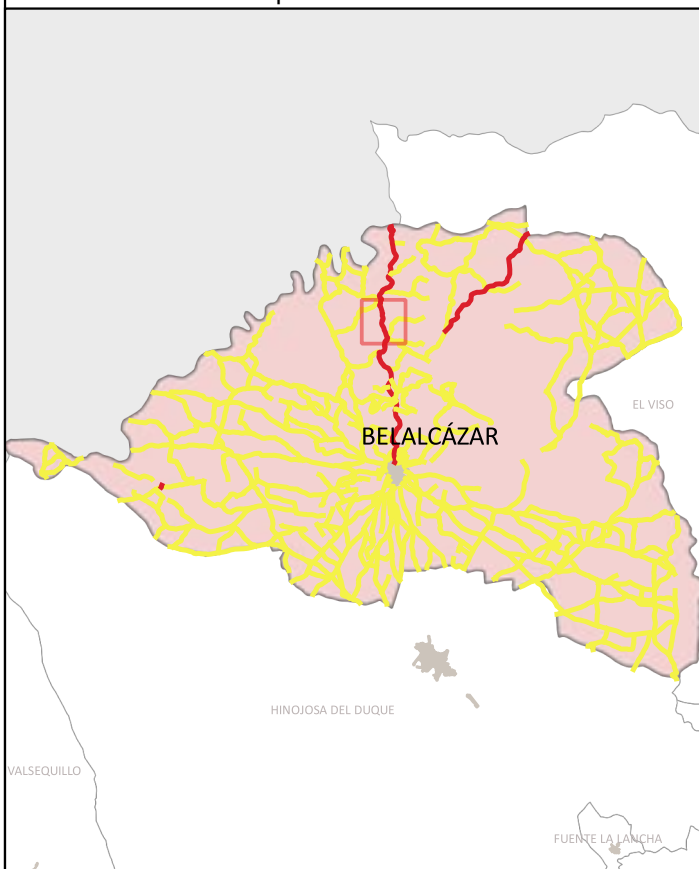
4_Tramo 9

febrero 2023



Ubicación en el Municipio

Situación del Tramo en el camino



| CÓDIGO INV. | DENOMINACIÓN DEL CAMINO | TRAMO |
|-------------|--|------------|
| 4 | Camino de Cabeza del Buey a Belalcázar | 4_Tramo 10 |

| TITULARIDAD | Ayuntamiento de Belalcázar |
|-------------|----------------------------|
|-------------|----------------------------|

| COTITULARIDAD | OCUPACIÓN |
|---------------|-----------|
| : | |

| REFERENCIA CATASTRAL | VÍA CON LA QUE COINCIDE |
|-------------------------------------|-------------------------|
| 140000000100047, 140000000100048 | |

| PARAJE |
|--------|
| |

| OBSERVACIONES |
|---------------|
| NULL |

| | |
|------------------------|---------|
| LONGITUD DEL TRAMO (m) | 1769.04 |
|------------------------|---------|

| | |
|-------------------------|-------|
| PENDIENTE DEL TRAMO (%) | -0.95 |
|-------------------------|-------|

| | |
|-----------------------|---|
| ANCHURA DEL TRAMO (m) | 7 |
|-----------------------|---|

| TRAMO : COORDENADAS ETRS89.UTM-30N | | | | |
|------------------------------------|---|---|------|--|
| P.K. | X | Y | Cota | |

| | | | | |
|----------|---------|-----------|------------|--------|
| ● Inicio | 6650.67 | 310864,63 | 4277971,74 | 456,49 |
| ● Final | 8419.71 | 310547,3 | 4279587,32 | 439,73 |

| TIPO DE TRANSITABILIDAD |
|-------------------------|
|-------------------------|

| |
|--------------------------|
| MA : MAQUINARIA AGRÍCOLA |
|--------------------------|

| TIPO DE PAVIMENTACIÓN |
|-----------------------|
|-----------------------|

| |
|----------------------|
| TI : TERRENO NATURAL |
|----------------------|

| ESTADO DEL FIRME | ESTADO DE LA SEÑALIZACIÓN |
|------------------|---------------------------|
|------------------|---------------------------|

| | |
|-----------|---------------|
| B : BUENO | N : NO EXISTE |
|-----------|---------------|

| ESTADO DRENAJE TRANSVERSAL | ESTADO DRENAJE LONGITUDINAL |
|----------------------------|-----------------------------|
|----------------------------|-----------------------------|

| | |
|---------------|---------------|
| N : NO EXISTE | N : NO EXISTE |
|---------------|---------------|



INVENTARIO MUNICIPAL DE CAMINOS RURALES
 ILTMO. AYUNTAMIENTO DE BELALCÁZAR
 (Córdoba)

FICHA TÉCNICA

Camino de Cabeza del Buey a Belalcázar

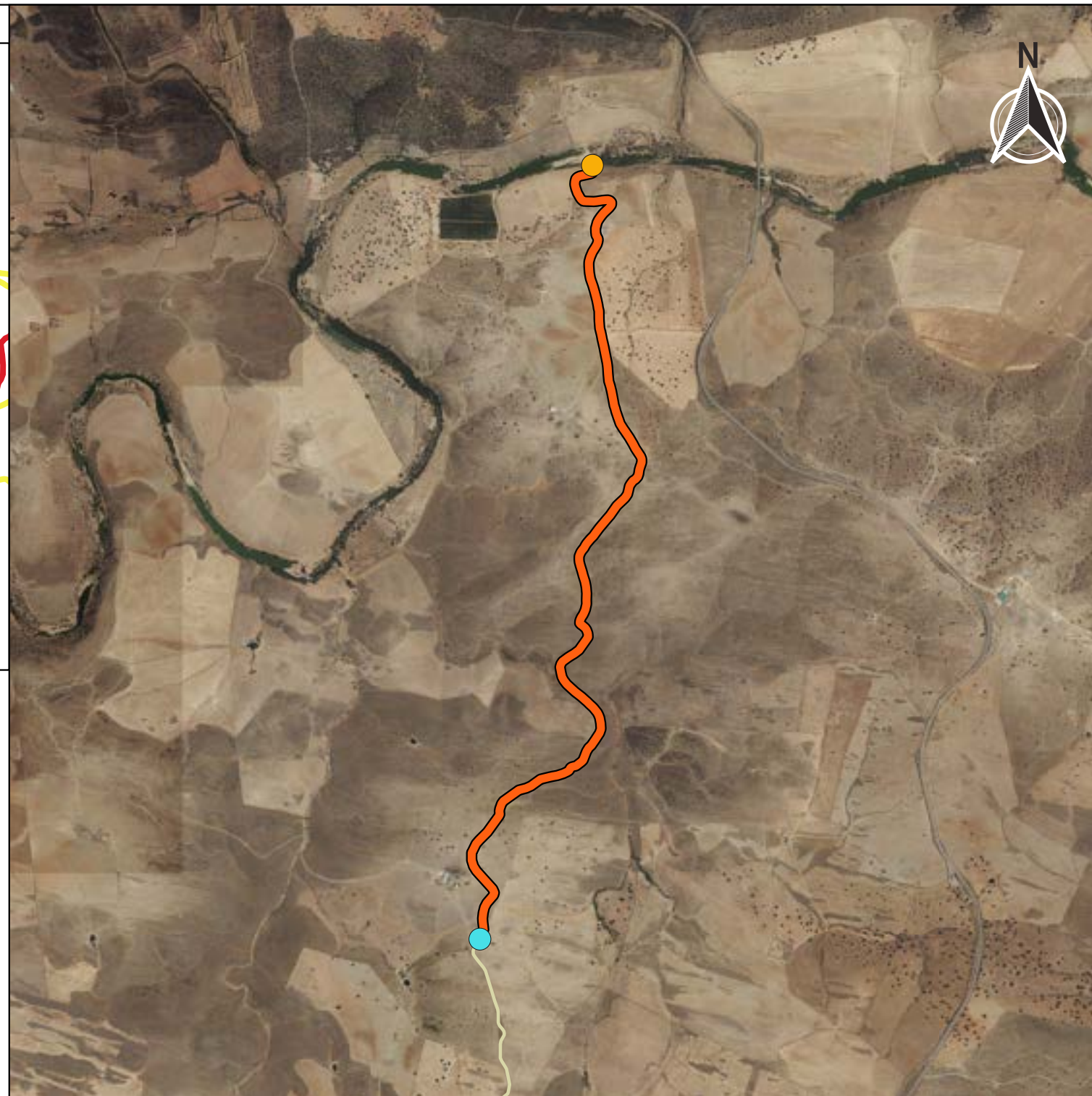
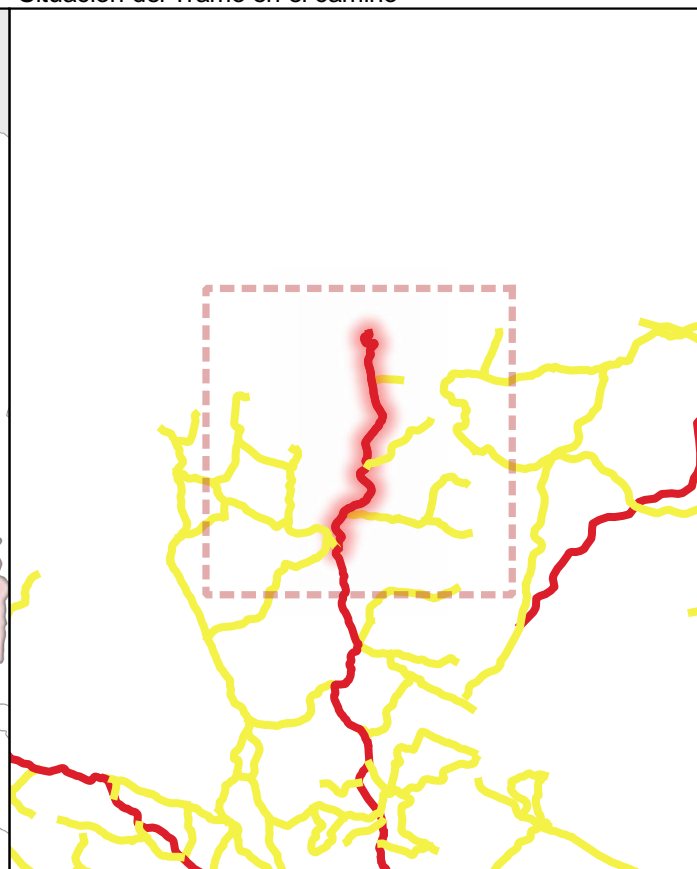
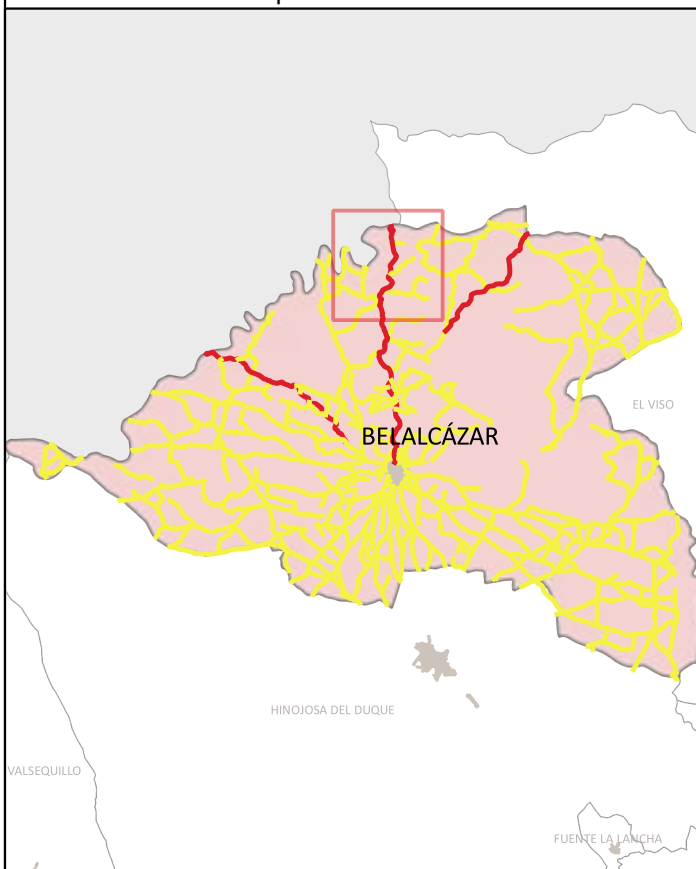
NÚMERO DE INVENTARIO
4

4_Tramo 10
febrero 2023



Ubicación en el Municipio

Situación del Tramo en el camino



| CÓDIGO INV. | DENOMINACIÓN DEL CAMINO | TRAMO |
|-------------|--|------------|
| 4 | Camino de Cabeza del Buey a Belalcázar | 4_Tramo 11 |

| TITULARIDAD | Ayuntamiento de Belalcázar |
|-------------|----------------------------|
|-------------|----------------------------|

| COTITULARIDAD | : | OCUPACIÓN | Usurpado |
|---------------|---|-----------|----------|
|---------------|---|-----------|----------|

| REFERENCIA CATASTRAL | VÍA CON LA QUE COINCIDE |
|----------------------|-------------------------|
| 14008A00109048 | |

| PARAJE | |
|--------|--|
|--------|--|

| OBSERVACIONES | NULL |
|---------------|------|
|---------------|------|

| | |
|------------------------|---------|
| LONGITUD DEL TRAMO (m) | 4416.33 |
|------------------------|---------|

| | |
|-------------------------|-------|
| PENDIENTE DEL TRAMO (%) | -1.67 |
|-------------------------|-------|

| | |
|-----------------------|---|
| ANCHURA DEL TRAMO (m) | 0 |
|-----------------------|---|

| TRAMO : COORDENADAS ETRS89.UTM-30N | | | | |
|------------------------------------|---|---|------|--|
| P.K. | X | Y | Cota | |

| | | | | |
|----------|----------|-----------|------------|--------|
| ● Inicio | 8419.71 | 310547,3 | 4279587,32 | 439,73 |
| ● Final | 12836.04 | 311060,97 | 4283121,11 | 366,07 |

| TIPO DE TRANSITABILIDAD | PE : PEATONES |
|-------------------------|---------------|
|-------------------------|---------------|

| TIPO DE PAVIMENTACIÓN | RA : RIEGOS ASFÁLTICOS |
|-----------------------|------------------------|
|-----------------------|------------------------|

| ESTADO DEL FIRME | ESTADO DE LA SEÑALIZACIÓN |
|------------------|---------------------------|
| N : NO EXISTE | N : NO EXISTE |

| ESTADO DRENAJE TRANSVERSAL | ESTADO DRENAJE LONGITUDINAL |
|----------------------------|-----------------------------|
| N : NO EXISTE | N : NO EXISTE |



INVENTARIO MUNICIPAL DE CAMINOS RURALES
 ILTMO. AYUNTAMIENTO DE BELALCÁZAR
 (Córdoba)

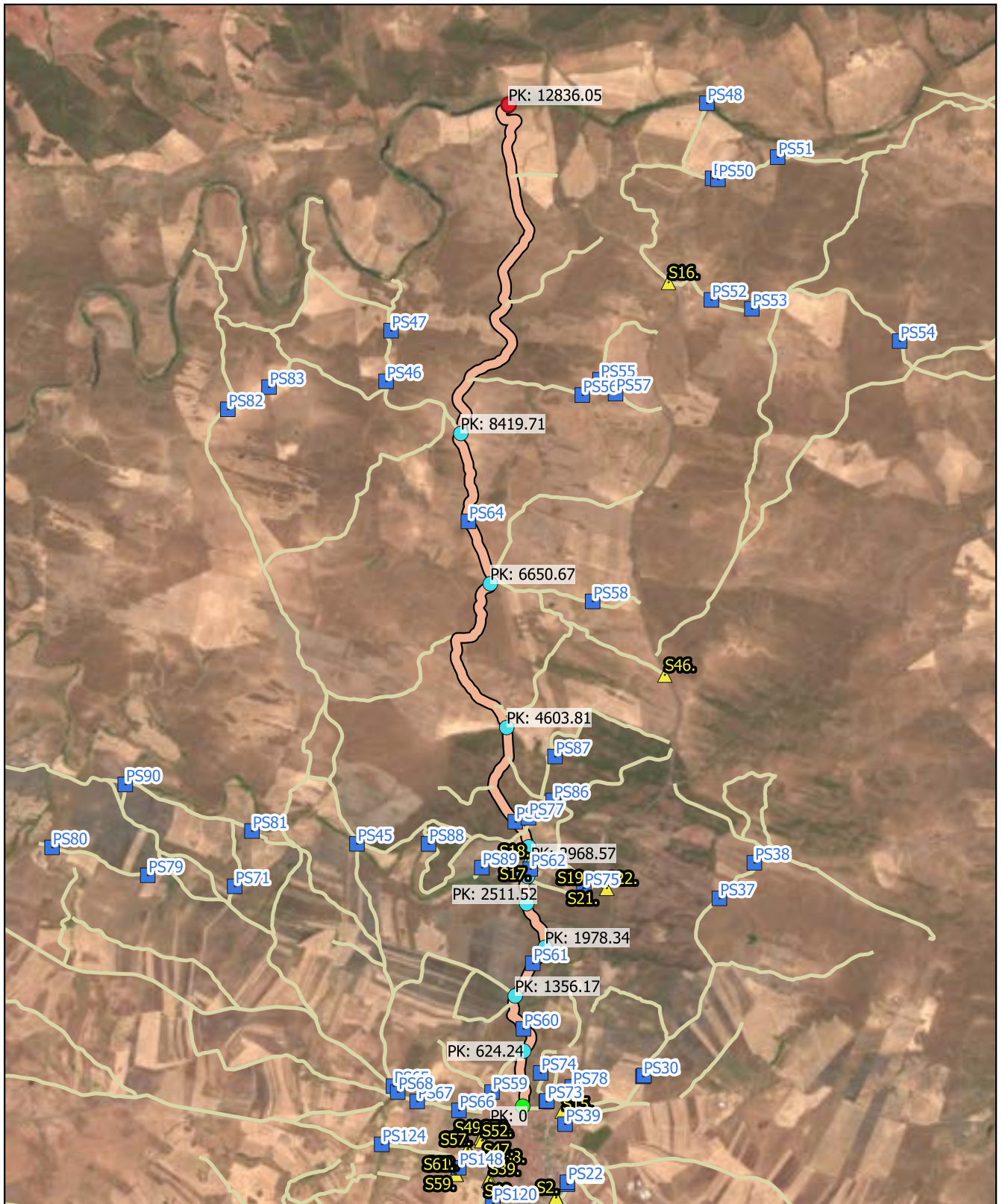
FICHA TÉCNICA

Camino de Cabeza del Buey a Belalcázar

NÚMERO DE INVENTARIO
4

4_Tramo 11
 febrero 2023

| | |
|--------------------|--|
| CÓDIGO INV. | DENOMINACIÓN DEL CAMINO |
| 4 | Camino de Cabeza del Buey a Belalcázar |



Eje de Camino

PK Eje Camino

- FINAL DEL CAMINO
- INICIO DEL CAMINO

Puntos_I-F_de_tramos

- INICIO DE CAMINO
- INICIO DE TRAMO
- ▲ Senalización
- Puntos Singulares



Diputación de Córdoba
Delegación de Infraestructuras Rurales



INVENTARIO MUNICIPAL DE CAMINOS RURALES

ILTMO. AYUNTAMIENTO DE BELALCÁZAR (Córdoba)



SEÑALIZACIÓN

| Identificador | Tipo | Código | Denominación | Estado | Coordenada X | Coordenada Y |
|---------------|------------|--------|----------------------|---------|--------------|--------------|
| S17. | VERTICAL | R301. | Límite de velocidad. | BUENO | 311299,47 | 4274960,36 |
| S18. | HORIZONTAL | R1. | Ceda el paso. | REGULAR | 311296,13 | 4274991,44 |

| CÓDIGO INV. | DENOMINACIÓN DEL CAMINO |
|-------------|--|
| 4 | Camino de Cabeza del Buey a Belalcázar |

REPORTAJE FOTOGRÁFICO

| | X | Y |
|-----------------|-----------|------------|
| ● Punto Inicial | 311212,41 | 4272355,23 |

| | X | Y |
|---------------|-----------|------------|
| ● Punto Final | 311060,96 | 4283121,12 |



Diputación de Córdoba
Delegación de Infraestructuras Rurales



**INVENTARIO MUNICIPAL
DE CAMINOS RURALES**

ILTMO. AYUNTAMIENTO DE
BELALCÁZAR
(Córdoba)


Inicio de tramo: 4_Tramo 1

(4 → Camino de Ca e a del e a elal ar)



PK: 0

Coordenadas → X: 311212.41; Y: 4272355.23




Inicio de tramo: 4_Tramo 2

(4 → Camino de Ca e a del e a elal ar)



PK: 624.24

Coordenadas → X: 311222.84; Y: 4272947.82



Inicio de tramo: 4_Tramo 3

(4 → Camino de Ca e a del e a elal ar)



PK: 1356.17

Coordenadas → X: 311131.1; Y: 4273540.25



Inicio de tramo: 4_Tramo 4

(4 → Camino de Ca e a del e a elal ar)



PK: 1978.34

Coordenadas → X: 311452.81; Y: 4274062.89



Inicio de tramo: 4_Tramo 5

(4 → Camino de Ca e a del e a elal ar)



PK: 2511.52

Coordenadas → X: 311255.49; Y: 4274532.91



Inicio de tramo: 4_Tramo

(4 → Camino de Ca e a del e a elal ar)



PK: 2818.22

Coordenadas → X: 311264.86; Y: 4274824.65



Inicio de tramo: 4_Tramo 7

(4 → Camino de Ca e a del e a elal ar)



PK: 2968.57

Coordenadas → X: 311302.37; Y: 4274969.07



Inicio de tramo: 4_Tramo

(4 → Camino de Ca e a del e a elal ar)



PK: 3145.24

Coordenadas → X: 311278.15; Y: 4275143.07



Inicio de tramo: 4_Tramo

(4 → Camino de Ca e a del e a elal ar)



PK: 4603.81

Coordenadas → X: 311040.58; Y: 4276426.52



Inicio de tramo: 4_Tramo 1

(4 → Camino de Ca e a del e a elal ar)



PK: 6650.67

Coordenadas → X: 310864.63; Y: 4277971.74



Inicio de tramo: 4_Tramo 11

(4 → Camino de Ca e a del e a elal ar)



PK: 8419.71

Coordenadas → X: 310547.3; Y: 4279587.32





PS : DRE A E TRA S ERSA (.)

(4 - Camino de Ca e a de B e a Be a ar)



. · ||| (.)

Coordenadas → X: 311219.89 ; Y: 4273187.1 · ||| Estado: LO

Observaciones: .



PS 1: OTRO (Por n)


(4 - Camino de Ca e a de B e a Be a ar)



. · ||| (.)

Coordenadas → X: 311320.64 ; Y: 4273891.35 · ||| Estado: BUENO

Observaciones: e en entra a ierto.



PS : P E TE (.)

(4 - Camino de Ca e a de B e a Be a ar)



. · ||| (.)

Coordenadas → X: 311293.45 ; Y: 4274905.07 · ||| Estado: BUENO

Observaciones: .



PS : OTRO (Por ones)


(4 - Camino de Ca e a de B e a Be a ar)



. · ||| (.)

Coordenadas → X: 311132.44 ; Y: 4275413.48 · ||| Estado: BUENO

Observaciones: e eden a rir.



PS 4: PASO DE TRACTOR (Por ones)

(4 - Camino de Ca e a de B e a Be a ar)



. · ||| (.)

Coordenadas → X: 310628.6 ; Y: 4278642.36 · ||| Estado: BUENO

Observaciones: e eden a rir.





| CÓDIGO INV. | DENOMINACIÓN DEL CAMINO |
|-------------|---|
| 5 | Camino de Cabeza del Buey a el Linarejo |

| NOMBRE POPULAR U OTROS NOMBRES |
|-------------------------------------|
| Camino de El Viso a Cabeza del Buey |

| TITULARIDAD | OTRAS TITULARIDADES |
|----------------------------|---------------------|
| Ayuntamiento de Belalcázar | Junta de Andalucía |

| USO PRINCIPAL | USO SECUNDARIO |
|---------------|----------------|
| AGROGANADERO | |

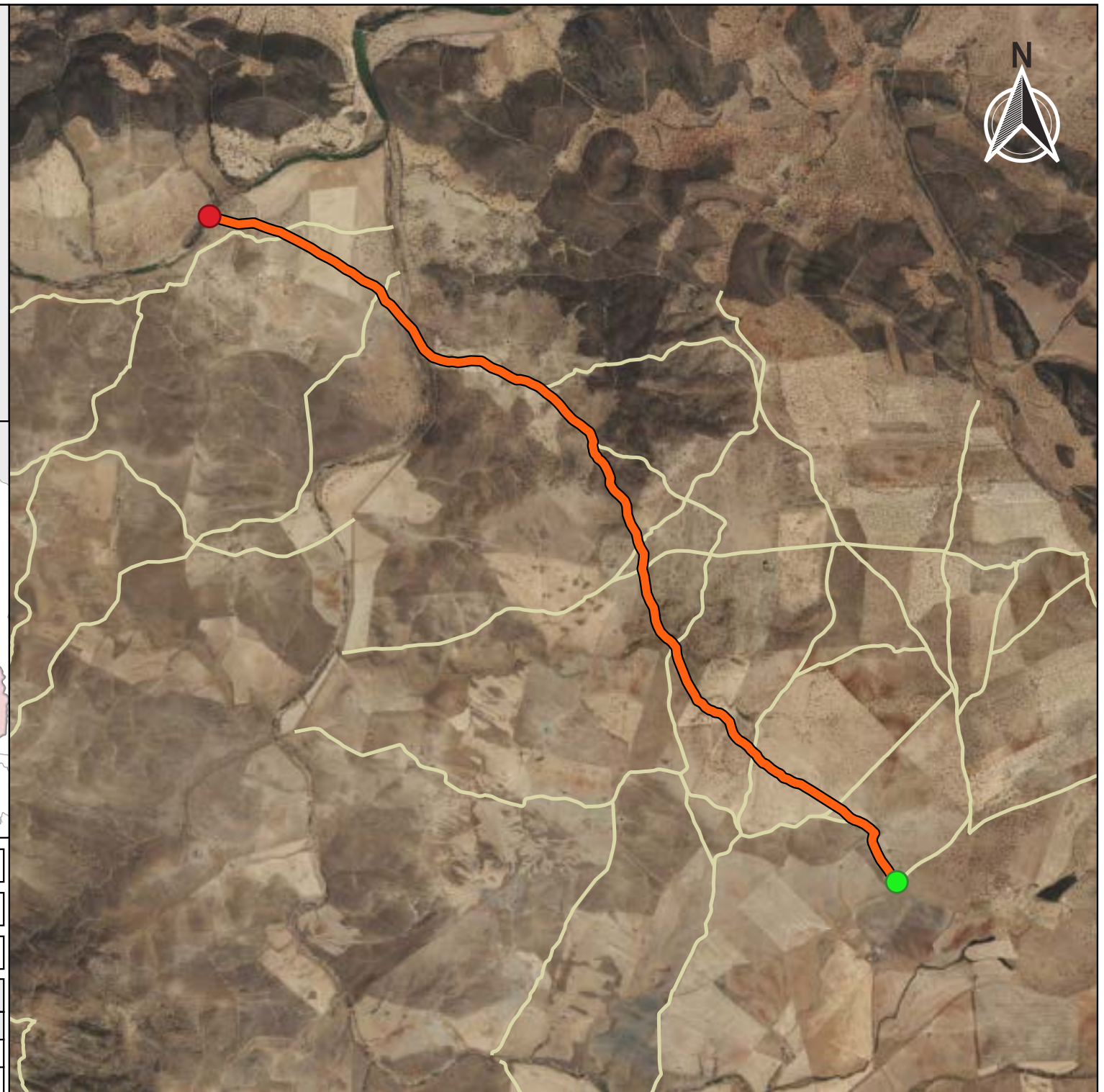
| PARAJES O PARTIDOS RURALES QUE ATRAVIESA |
|--|
| NULL |

| TRAMIFICACIÓN | | | |
|---------------|----------|------------------------|----------------------|
| PK Inicial | PK Final | Denominación del Tramo | Referencia Catastral |
| 0 | 5260,51 | 5_Tramo 1 | 0 |
| 5260,51 | 6021,27 | 5_Tramo 2 | 14008A01109005 |
| 6021,27 | 7038,33 | 5_Tramo 3 | 14008A00609001 |
| 7038,33 | 9579,09 | 5_Tramo 4 | 0 |

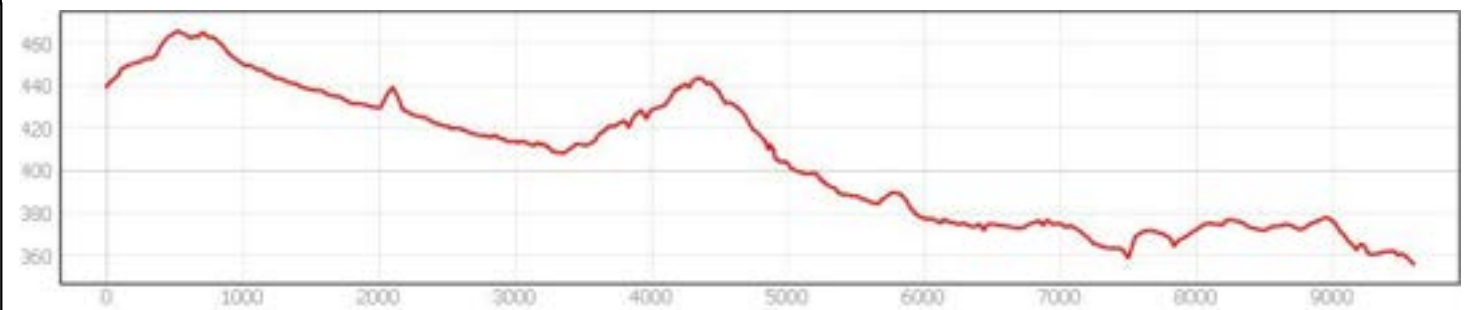
| DESCRIPCIÓN |
|-------------|
| NULL |



| LONGITUD TOTAL (m) | 9579 | |
|----------------------------|-----------|------------|
| ANCH. MEDIA FÍSICA (m) | 4 | |
| SUPERFICIE TOTAL (m²) | 43421.22 | |
| COORDENADAS ETRS89.UTM-30N | | |
| inicio_o_fin | X | Y |
| ● Punto Inicial | 321848,58 | 4277183,95 |
| ● Punto Final | 315531,83 | 4283298,22 |



| OBSERVACIONES |
|---|
| El camino aparece registrado en las minutas cartográficas históricas y en la primera edición del mapa topográfico nacional 1:50.000 |



FICHA TÉCNICA

Camino de Cabeza del Buey a el Linarejo

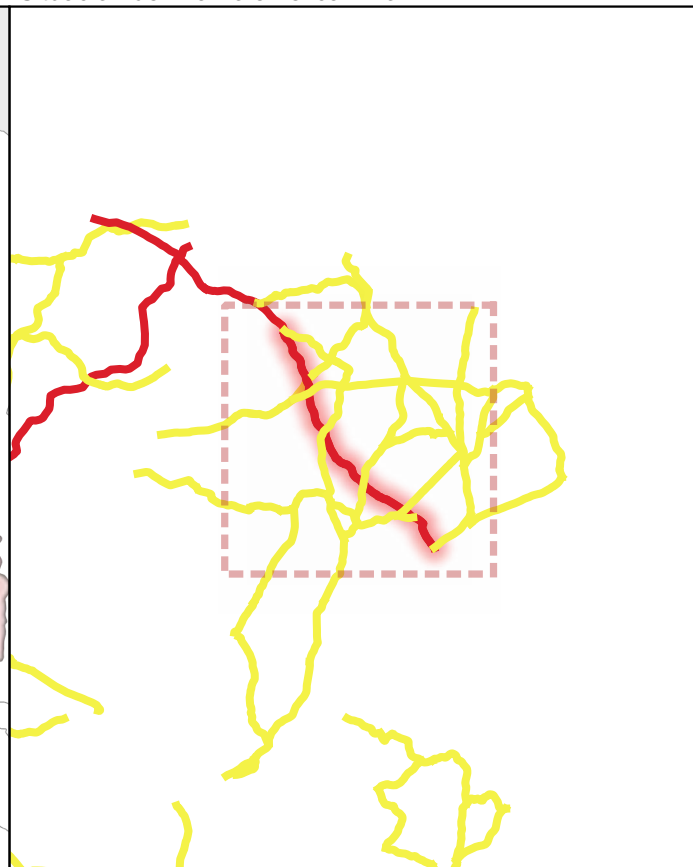
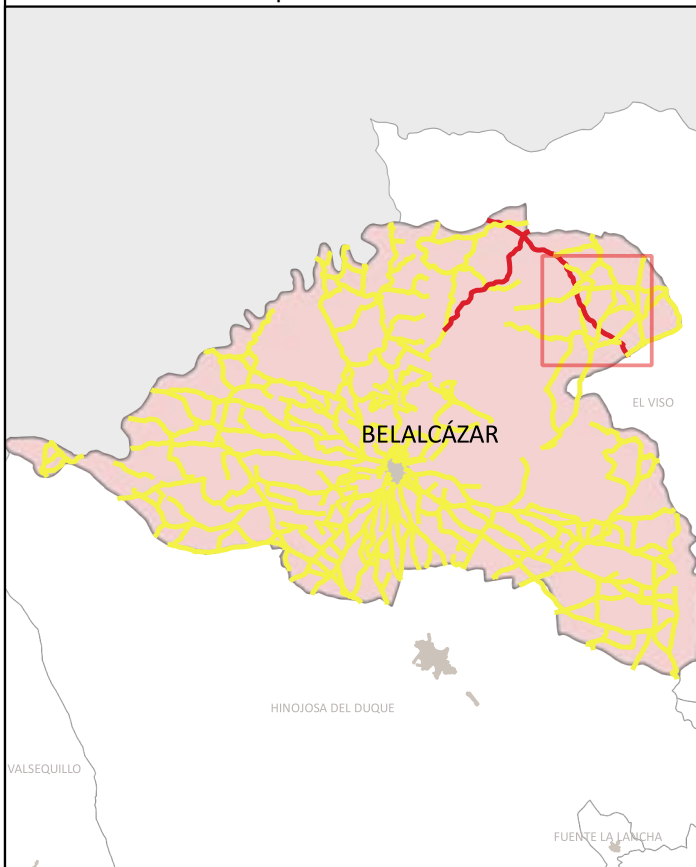
NÚMERO DE INVENTARIO
5

DATOS GENERALES DEL CAMINO
febrero 2023



Ubicación en el Municipio

Situación del Tramo en el camino



| CÓDIGO INV. | DENOMINACIÓN DEL CAMINO | TRAMO |
|-------------|-------------------------|-----------|
| 5 | Camino de Picaza | 5_Tramo 1 |

| TITULARIDAD | Ayuntamiento de Belalcázar |
|-------------|----------------------------|
|-------------|----------------------------|

| COTITULARIDAD | OCUPACIÓN |
|------------------------|-----------|
| CA : unta de Andaluc a | Usurpado |

| REFERENCIA CATASTRAL | VÍA CON LA QUE COINCIDE |
|----------------------|-------------------------|
| 0 | |

| PARAJE |
|--------|
| |

| OBSERVACIONES |
|--|
| Al inicio hay unas cancillas que están abiertas. Desde aquí el tramo es intransitable. |

| | | | | |
|------------------------------------|---------|-----------|------------|--------|
| LONGITUD DEL TRAMO (m) | 5260.51 | | | |
| PENDIENTE DEL TRAMO (%) | -0.83 | | | |
| ANCHURA DEL TRAMO (m) | 0 | | | |
| TRAMO : COORDENADAS ETRS89.UTM-30N | | | | |
| | P.K. | X | Y | Cota |
| ● Inicio | 5260.51 | 319054,11 | 4281210,44 | 395,68 |
| ● Final | 0 | 321848,58 | 4277183,95 | 439,58 |

| TIPO DE TRANSITABILIDAD | PE : PEATONES |
|-----------------------------|----------------------|
| TIPO DE PAVIMENTACIÓN | TI : TERRENO NATURAL |
| ESTADO DEL FIRME | N : NO EXISTE |
| ESTADO DE LA SEÑALIZACIÓN | N : NO EXISTE |
| ESTADO DRENAJE TRANSVERSAL | N : NO EXISTE |
| ESTADO DRENAJE LONGITUDINAL | N : NO EXISTE |



INVENTARIO MUNICIPAL DE CAMINOS RURALES
 ILTMO. AYUNTAMIENTO DE BELALCÁZAR (Córdoba)

FICHA TÉCNICA

Camino de Ca e a del B e a el Linare o


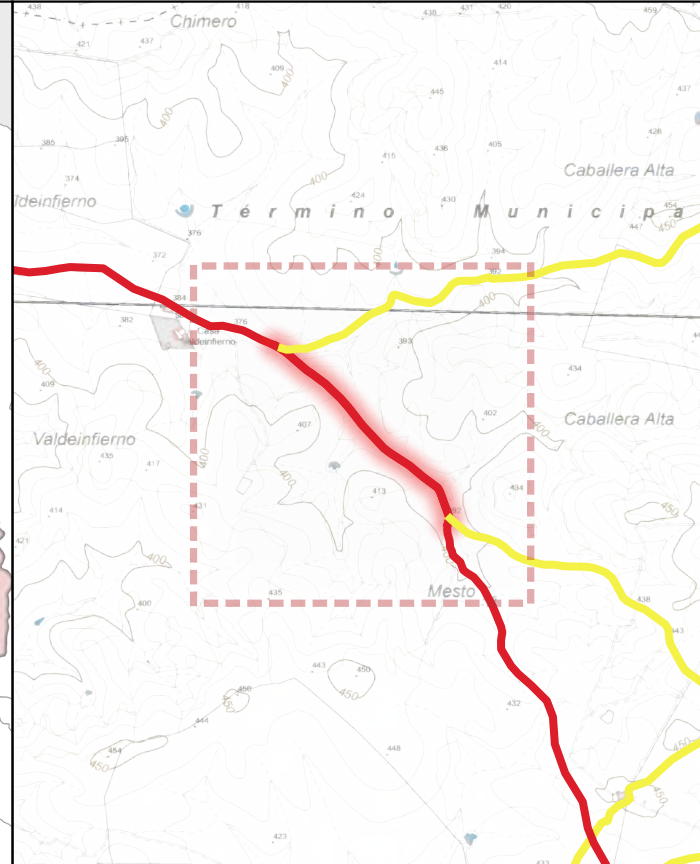
| NÚMERO DE INVENTARIO | 5 |
|----------------------|--------------|
| 5_Tramo 1 | febrero 2023 |



Ubicación en el Municipio



Situación del Tramo en el camino



| CÓDIGO INV. | DENOMINACIÓN DEL CAMINO | TRAMO |
|-------------|---|-----------|
| 5 | Camino de Cabeza del Buey a el Linarejo | 5_Tramo 2 |

| TITULARIDAD | Ayuntamiento de Belalcázar |
|-------------|----------------------------|
|-------------|----------------------------|

| COTITULARIDAD | OCUPACIÓN |
|------------------------|-----------|
| CA : unta de Andaluc a | |

| REFERENCIA CATASTRAL | VÍA CON LA QUE COINCIDE |
|----------------------|-------------------------|
| 14008A01109005 | |

| PARAJE |
|--------|
| |

| OBSERVACIONES |
|---------------|
| NULL |

| | |
|------------------------|--------|
| LONGITUD DEL TRAMO (m) | 760.76 |
|------------------------|--------|

| | |
|-------------------------|-------|
| PENDIENTE DEL TRAMO (%) | -2.46 |
|-------------------------|-------|

| | |
|-----------------------|---|
| ANCHURA DEL TRAMO (m) | 8 |
|-----------------------|---|

| TRAMO : COORDENADAS ETRS89.UTM-30N | | | | |
|------------------------------------|---------|-----------|------------|--------|
| P.K. | X | Y | Cota | |
| ● Inicio | 6021.27 | 318541,02 | 4281740,11 | 376,95 |
| ● Final | 5260.51 | 319054,11 | 4281210,44 | 395,68 |

| TIPO DE TRANSITABILIDAD |
|-------------------------|
|-------------------------|

| |
|--------------------------|
| MA : MAQUINARIA AGRÍCOLA |
|--------------------------|

| TIPO DE PAVIMENTACIÓN |
|-----------------------|
|-----------------------|

| |
|----------------------|
| TI : TERRENO NATURAL |
|----------------------|

| ESTADO DEL FIRME | ESTADO DE LA SEÑALIZACIÓN |
|------------------|---------------------------|
| R : REGULAR | N : NO EXISTE |

| ESTADO DRENAJE TRANSVERSAL | ESTADO DRENAJE LONGITUDINAL |
|----------------------------|-----------------------------|
| N : NO EXISTE | N : NO EXISTE |



INVENTARIO MUNICIPAL DE CAMINOS RURALES
 ILTMO. AYUNTAMIENTO DE BELALCÁZAR
 (Córdoba)

FICHA TÉCNICA

Camino de Ca e a del B e a el Linare o

NÚMERO DE INVENTARIO
5

5_Tramo 2

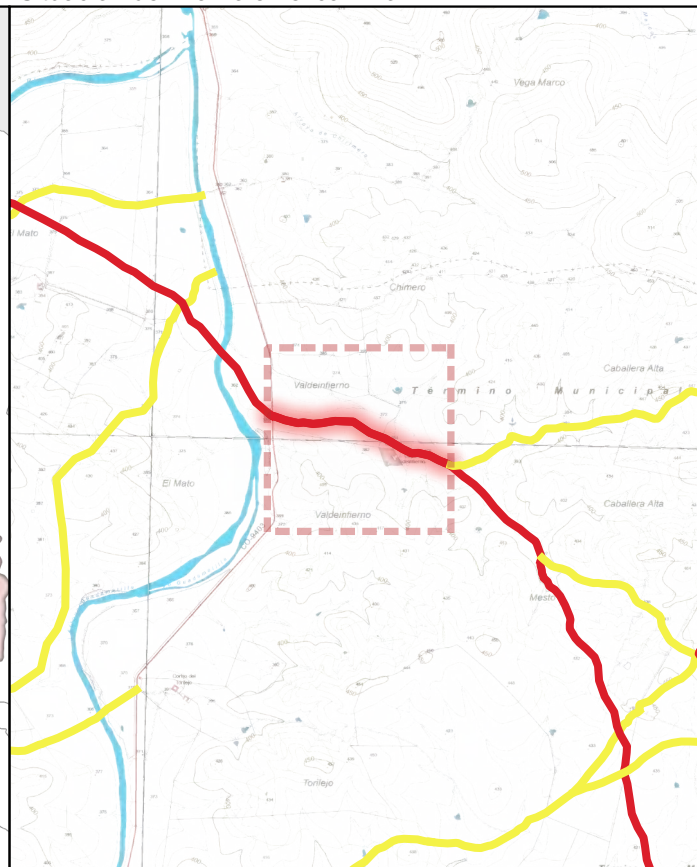
febrero 2023



Ubicación en el Municipio



Situación del Tramo en el camino



| CÓDIGO INV. | DENOMINACIÓN DEL CAMINO | TRAMO |
|-------------|---|-----------|
| 5 | Camino de Cabeza del Buey a el Linarejo | 5_Tramo 3 |

| TITULARIDAD | Ayuntamiento de Belalcázar |
|-------------|----------------------------|
|-------------|----------------------------|

| COTITULARIDAD | : | OCUPACIÓN | |
|---------------|---|-----------|--|
|---------------|---|-----------|--|

| REFERENCIA CATASTRAL | VÍA CON LA QUE COINCIDE |
|----------------------|-------------------------|
| 14008A00609001 | |

| PARAJE | |
|--------|--|
|--------|--|

| OBSERVACIONES |
|--|
| Hay una malla al inicio del tramo, a partir del cual se encuentra perdido. |

| | |
|------------------------|---------|
| LONGITUD DEL TRAMO (m) | 1017.06 |
|------------------------|---------|

| | |
|-------------------------|-------|
| PENDIENTE DEL TRAMO (%) | -0.34 |
|-------------------------|-------|

| | |
|-----------------------|---|
| ANCHURA DEL TRAMO (m) | 8 |
|-----------------------|---|

| | | | | |
|------------------------------------|---|---|------|--|
| TRAMO : COORDENADAS ETRS89.UTM-30N | | | | |
| P.K. | X | Y | Cota | |

| | | | | |
|----------|---------|-----------|------------|--------|
| ● Inicio | 7038.33 | 317588,34 | 4282001,04 | 373,45 |
| ● Final | 6021.27 | 318541,02 | 4281740,11 | 376,95 |

| TIPO DE TRANSITABILIDAD |
|-------------------------|
|-------------------------|

| |
|--------------------------|
| MA : MAQUINARIA AGRÍCOLA |
|--------------------------|

| TIPO DE PAVIMENTACIÓN |
|-----------------------|
|-----------------------|

| |
|----------------------|
| TI : TERRENO NATURAL |
|----------------------|

| ESTADO DEL FIRME | ESTADO DE LA SEÑALIZACIÓN |
|------------------|---------------------------|
|------------------|---------------------------|

| | |
|-------------|---------------|
| R : REGULAR | N : NO EXISTE |
|-------------|---------------|

| ESTADO DRENAJE TRANSVERSAL | ESTADO DRENAJE LONGITUDINAL |
|----------------------------|-----------------------------|
|----------------------------|-----------------------------|

| | |
|---------------|---------------|
| N : NO EXISTE | N : NO EXISTE |
|---------------|---------------|



INVENTARIO MUNICIPAL DE CAMINOS RURALES
 ILTMO. AYUNTAMIENTO DE BELALCÁZAR
 (Córdoba)

FICHA TÉCNICA

Camino de Cabeza del Buey a el Linarejo

NÚMERO DE INVENTARIO

5

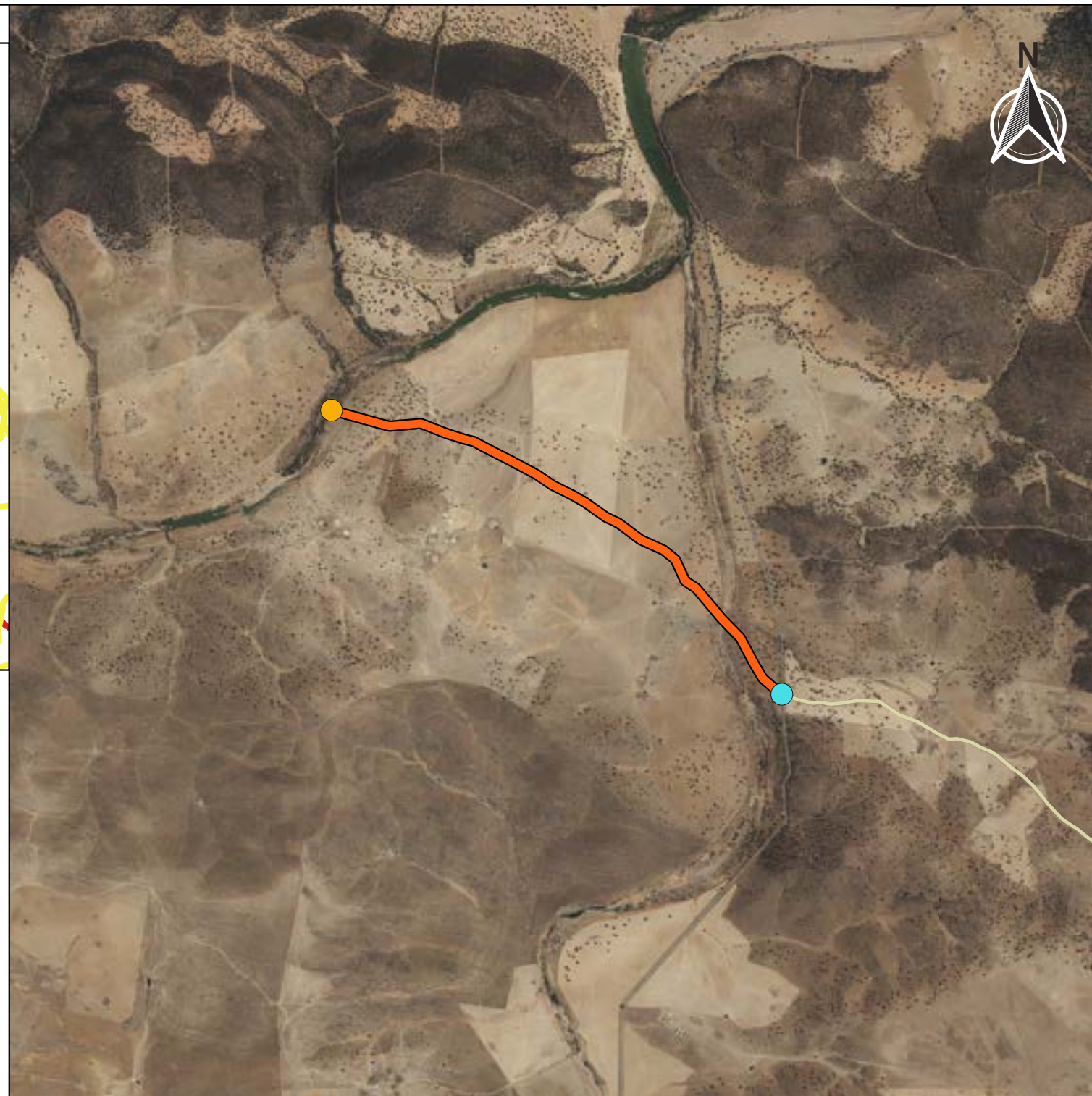
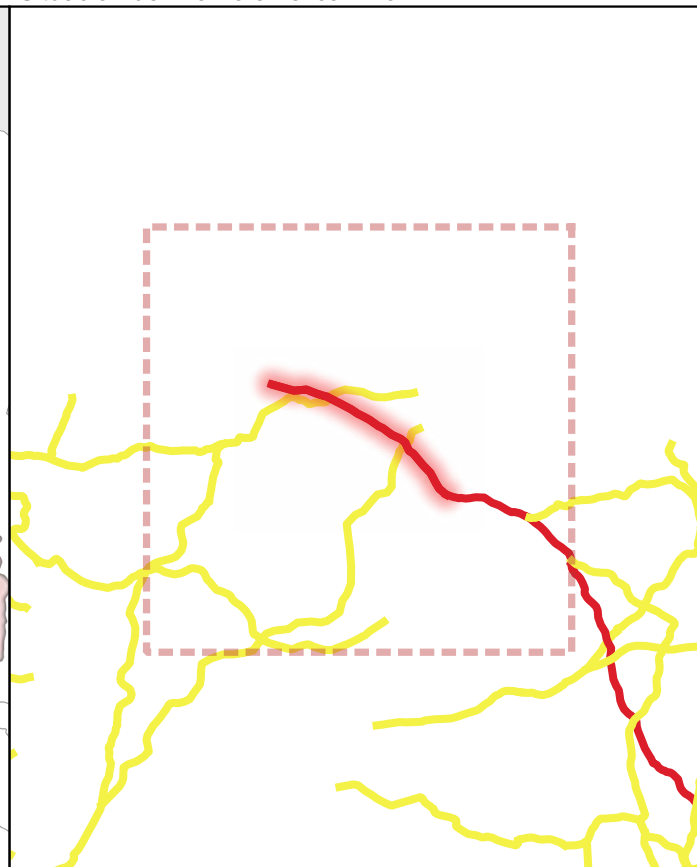
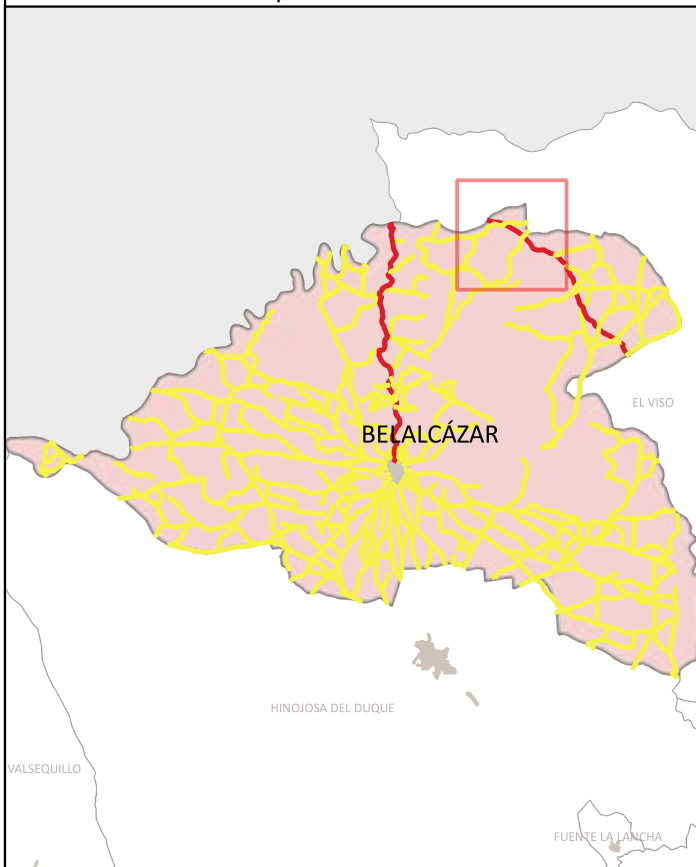
5_Tramo 3

febrero 2023



Ubicación en el Municipio

Situación del Tramo en el camino



| CÓDIGO INV. | DENOMINACIÓN DEL CAMINO | TRAMO |
|-------------|------------------------------------|-----------|
| 5 | Camino a la Estación de Belalcázar | 5_Tramo 4 |

| TITULARIDAD | Ayuntamiento de Belalcázar |
|-------------|----------------------------|
|-------------|----------------------------|

| COTITULARIDAD | : | OCUPACIÓN | Usurpado |
|---------------|---|-----------|----------|
|---------------|---|-----------|----------|

| REFERENCIA CATASTRAL | VÍA CON LA QUE COINCIDE |
|----------------------|-------------------------|
| 0 | |

| PARAJE |
|--------|
| |

OBSERVACIONES
 Al encontrarse todos los accesos a este camino cortados o perdidos, no se ha podido acceder para comprobar el estado del mismo.

| | |
|------------------------|---------|
| LONGITUD DEL TRAMO (m) | 2540.76 |
|------------------------|---------|

| | |
|-------------------------|-------|
| PENDIENTE DEL TRAMO (%) | -0.69 |
|-------------------------|-------|

| | |
|-----------------------|---|
| ANCHURA DEL TRAMO (m) | 0 |
|-----------------------|---|

| TRAMO : COORDENADAS ETRS89.UTM-30N | | | | |
|------------------------------------|---|---|------|--|
| P.K. | X | Y | Cota | |

| | | | | |
|----------|---------|-----------|------------|--------|
| ● Inicio | 9579.09 | 315531,83 | 4283298,22 | 356 |
| ● Final | 7038.33 | 317588,34 | 4282001,04 | 373,45 |

| TIPO DE TRANSITABILIDAD |
|-------------------------|
|-------------------------|

| |
|---------------|
| PE : PEATONES |
|---------------|

| TIPO DE PAVIMENTACIÓN |
|-----------------------|
|-----------------------|

| |
|----------------------|
| TI : TERRENO NATURAL |
|----------------------|

| ESTADO DEL FIRME | ESTADO DE LA SEÑALIZACIÓN |
|------------------|---------------------------|
| N : NO EXISTE | N : NO EXISTE |

| ESTADO DRENAJE TRANSVERSAL | ESTADO DRENAJE LONGITUDINAL |
|----------------------------|-----------------------------|
| N : NO EXISTE | N : NO EXISTE |



INVENTARIO MUNICIPAL DE CAMINOS RURALES
 ILTMO. AYUNTAMIENTO DE BELALCÁZAR (Córdoba)

FICHA TÉCNICA

Camino de Ca e a del B e a el Linare o


NÚMERO DE INVENTARIO
5

5_Tramo 4



febrero 2023

| | |
|--------------------|---|
| CÓDIGO INV. | DENOMINACIÓN DEL CAMINO |
| | Camino de Cabeza del Buey a el Linarejo |







 Eje de Camino

PK Eje Camino

-  FINAL DEL CAMINO
-  INICIO DEL CAMINO

Puntos_I-F_de_tramos

-  INICIO DE CAMINO
-  INICIO DE TRAMO
-  Senalización
-  Puntos Singulares



Diputación de Córdoba
Delegación de Infraestructuras Rurales



**INVENTARIO MUNICIPAL
DE CAMINOS RURALES**

ILTMO. AYUNTAMIENTO DE
BELALCÁZAR
(Córdoba)



SEÑALIZACIÓN

| Identificador | Tipo | Código | Denominación | Estado | Coordenada X | Coordenada Y |
|---------------|------|--------|--------------|--------|--------------|--------------|
|---------------|------|--------|--------------|--------|--------------|--------------|

| CÓDIGO INV. | DENOMINACIÓN DEL CAMINO |
|-------------|---|
| | Camino de Cabeza del Buey a el Linarejo |

REPORTAJE FOTOGRAFICO

| | X | Y |
|-----------------|-----------|------------|
| ● Punto Inicial | 321848,58 | 4277183,95 |

| | X | Y |
|---------------|-----------|------------|
| ● Punto Final | 315531,83 | 4283298,22 |



Diputación de Córdoba
Delegación de Infraestructuras Rurales




**INVENTARIO MUNICIPAL
DE CAMINOS RURALES**

ILTMO. AYUNTAMIENTO DE
BELALCÁZAR
(Córdoba)


Inicio de tramo: 5_Tramo 1

(5 → Camino de Ca e a del e a el inare o)



PK: 0

Coordenadas → X: 321848.58; Y: 4277183.95




Inicio de tramo: 5_Tramo 2

(5 → Camino de Ca e a del e a el inare o)



PK: 5260.51

Coordenadas → X: 319054.11; Y: 4281210.44




Inicio de tramo: 5_Tramo 3

(5 → Camino de Ca e a del e a el inare o)



PK: 6021.27

Coordenadas → X: 318541.02; Y: 4281740.11



Inicio de tramo: 5_Tramo 4

(5 → Camino de Ca e a del e a el inare o)



PK: 7038.33

Coordenadas → X: 317588.34; Y: 4282001.04





PS : OTRO (Por n.)
(5 - Camino de Ca e a de B e a e Linare o)



. · ||| (.)

Coordenadas → X: 318189.36 ; Y: 4281882.87 · ||| Estado: E UL

Observaciones: e en entra a ierto da a eso a n ortio.




PS : PASO DE TRACTOR (.)
(5 - Camino de Ca e a de B e a e Linare o)



. · ||| (.)

Coordenadas → X: 317608.38 ; Y: 4281995.35 · ||| Estado: LO

Observaciones: .





| CÓDIGO INV. | DENOMINACIÓN DEL CAMINO |
|-------------|-------------------------|
| 6 | Camino de Hinojosa |

| NOMBRE POPULAR U OTROS NOMBRES |
|--------------------------------|
| |

| TITULARIDAD | OTRAS TITULARIDADES |
|----------------------------|---------------------|
| Ayuntamiento de Belalcázar | Junta de Andalucía |

| USO PRINCIPAL | USO SECUNDARIO |
|---------------|----------------|
| AGROGANADERO | |

| PARAJES O PARTIDOS RURALES QUE ATRAVIESA |
|--|
| NULL |

| TRAMIFICACIÓN | | | |
|---------------|----------|------------------------|----------------------|
| PK Inicial | PK Final | Denominación del Tramo | Referencia Catastral |
| 0 | 1427,98 | 6_Tramo único | 0 |

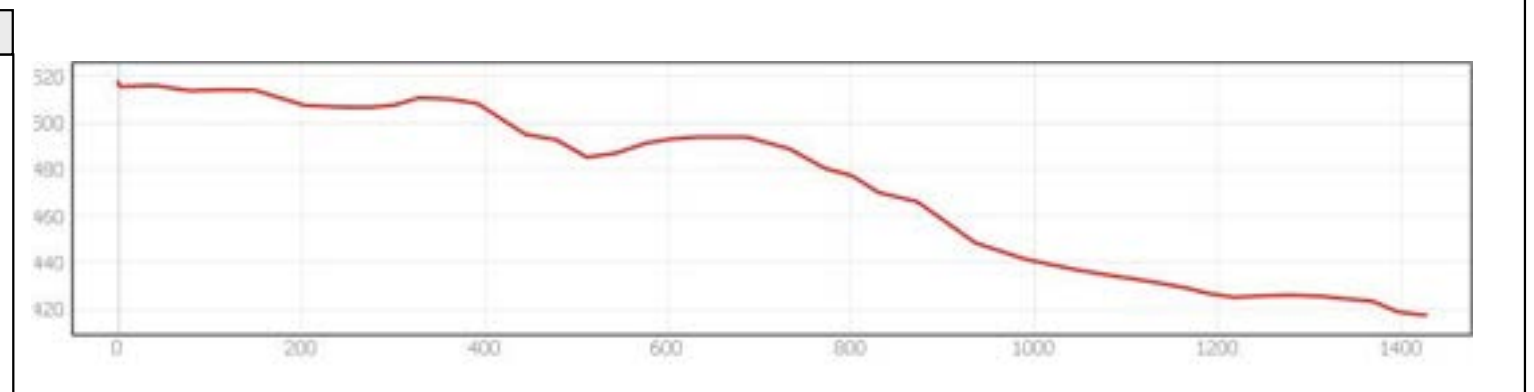
| DESCRIPCIÓN |
|-------------|
| NULL |



| LONGITUD TOTAL (m) | 1427 | |
|----------------------------|-----------|------------|
| ANCH. MEDIA FÍSICA (m) | 4 | |
| SUPERFICIE TOTAL (m²) | 5746.5 | |
| COORDENADAS ETRS89.UTM-30N | | |
| inicio_o_fin | X | Y |
| ● Punto Inicial | 322262,26 | 4271367,89 |
| ● Punto Final | 323176,82 | 4272332,17 |



| OBSERVACIONES |
|---|
| El camino aparece registrado en las minutas cartográficas históricas y en la primera edición del mapa topográfico nacional 1:50.000 |



FICHA TÉCNICA

Camino de Hinojosa

| NÚMERO DE INVENTARIO |
|----------------------|
| 6 |

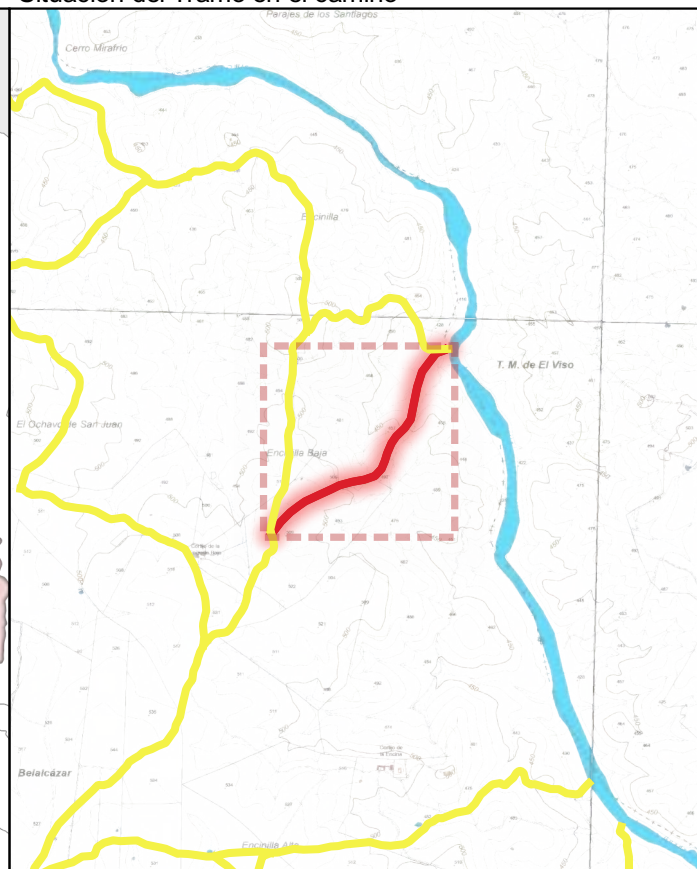
| DATOS GENERALES DEL CAMINO |
|----------------------------|
| febrero 2023 |



Ubicación en el Municipio



Situación del Tramo en el camino



| CÓDIGO INV. | DENOMINACIÓN DEL CAMINO | TRAMO |
|-------------|-------------------------|-------------|
| | Camino de Hinojosa | _Tramo nico |

| TITULARIDAD | Ayuntamiento de Belalcázar |
|-------------|----------------------------|
|-------------|----------------------------|

| COTITULARIDAD | OCUPACIÓN |
|------------------------|-----------|
| CA : unta de Andaluc a | Usurpado |

| REFERENCIA CATASTRAL | VÍA CON LA QUE COINCIDE |
|----------------------|-------------------------|
| 0 | |

| PARAJE |
|--------|
| |

| OBSERVACIONES |
|---------------|
| NULL |

| | |
|------------------------|---------|
| LONGITUD DEL TRAMO (m) | 1427.98 |
|------------------------|---------|

| | |
|-------------------------|----|
| PENDIENTE DEL TRAMO (%) | -7 |
|-------------------------|----|

| | |
|-----------------------|---|
| ANCHURA DEL TRAMO (m) | 0 |
|-----------------------|---|

| TRAMO : COORDENADAS ETRS89.UTM-30N | | | | |
|------------------------------------|---|---|------|--|
| P.K. | X | Y | Cota | |

| | | | | |
|----------|---------|-----------|------------|--------|
| ● Inicio | 0 | 322262,26 | 4271367,89 | 517,36 |
| ● Final | 1427.98 | 323176,82 | 4272332,17 | 417,41 |

| TIPO DE TRANSITABILIDAD |
|-------------------------|
|-------------------------|

| |
|---------------|
| PE : PEATONES |
|---------------|

| TIPO DE PAVIMENTACIÓN |
|-----------------------|
|-----------------------|

| |
|----------------------|
| TI : TERRENO NATURAL |
|----------------------|

| ESTADO DEL FIRME | ESTADO DE LA SEÑALIZACIÓN |
|------------------|---------------------------|
| N : NO EXISTE | N : NO EXISTE |

| ESTADO DRENAJE TRANSVERSAL | ESTADO DRENAJE LONGITUDINAL |
|----------------------------|-----------------------------|
| N : NO EXISTE | N : NO EXISTE |



INVENTARIO MUNICIPAL DE CAMINOS RURALES
 ILTMO. AYUNTAMIENTO DE BELALCÁZAR
 (Córdoba)

FICHA TÉCNICA

Camino de Hinojosa

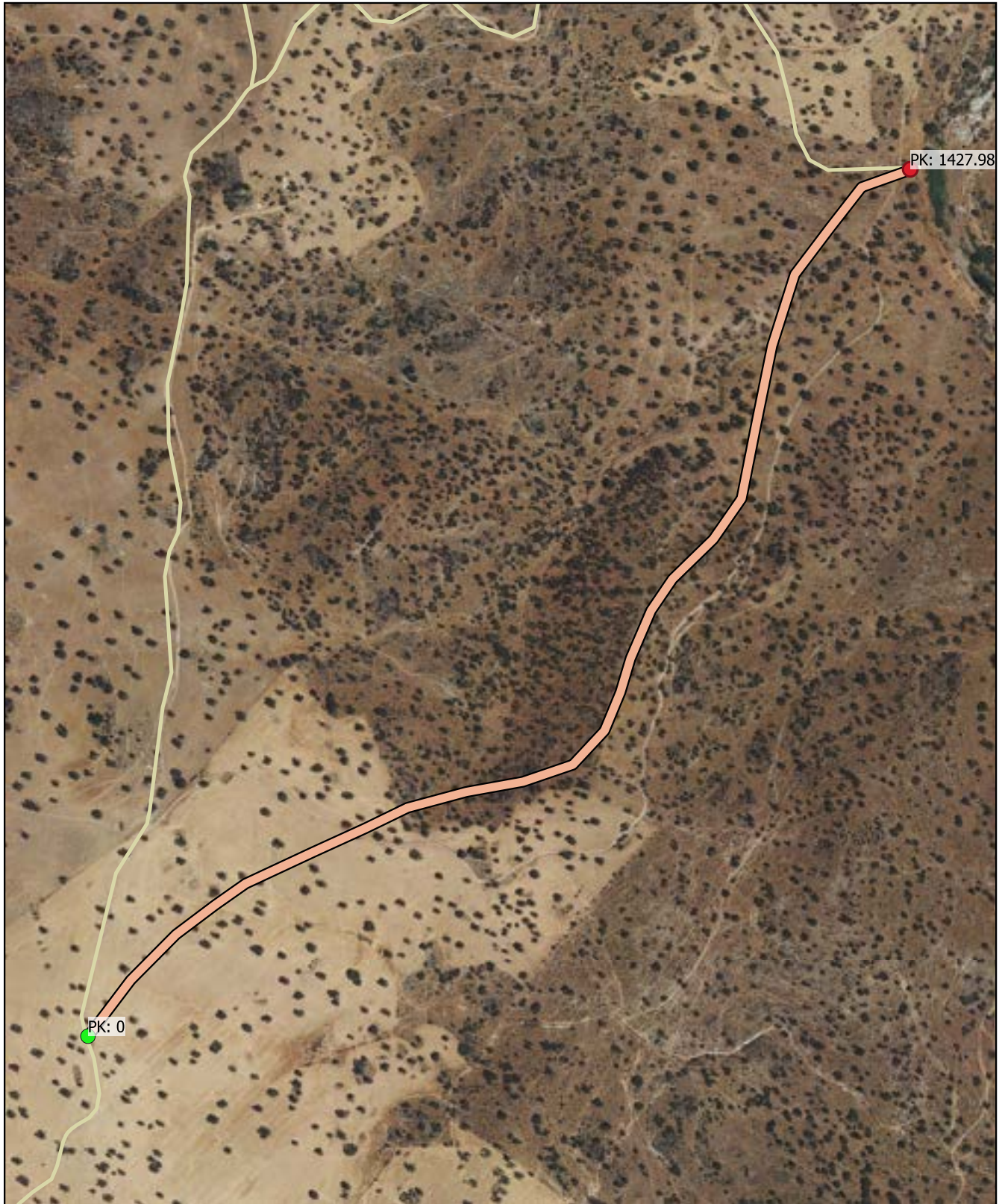
NÚMERO DE INVENTARIO

_Tramo nico

febrero 2023



| | |
|--------------------|--------------------------------|
| CÓDIGO INV. | DENOMINACIÓN DEL CAMINO |
| | Camino de Hinojosa |



Eje de Camino

PK Eje Camino

- FINAL DEL CAMINO
- INICIO DEL CAMINO

Puntos_I-F_de_tramos

- INICIO DE CAMINO
- INICIO DE TRAMO
- ▲ Senalización
- Puntos Singulares



Diputación de Córdoba
Delegación de Infraestructuras Rurales



INVENTARIO MUNICIPAL DE CAMINOS RURALES

ILTMO. AYUNTAMIENTO DE BELALCÁZAR (Córdoba)



SEÑALIZACIÓN

| Identificador | Tipo | Código | Denominación | Estado | Coordenada X | Coordenada Y |
|---------------|------|--------|--------------|--------|--------------|--------------|
|---------------|------|--------|--------------|--------|--------------|--------------|

| CÓDIGO INV. | DENOMINACIÓN DEL CAMINO |
|-------------|-------------------------|
| | Camino de Hinojosa |

REPORTAJE FOTOGRÁFICO

| | X | Y |
|-----------------|-----------|------------|
| ● Punto Inicial | 322262,26 | 4271367,89 |

| | X | Y |
|---------------|-----------|------------|
| ● Punto Final | 323176,82 | 4272332,17 |



Diputación de Córdoba
Delegación de Infraestructuras Rurales



**INVENTARIO MUNICIPAL
DE CAMINOS RURALES**

ILTMO. AYUNTAMIENTO DE
BELALCÁZAR
(Córdoba)


Inicio de tramo: Tramo nico

(6 → Camino de ino osa)



PK: 0

Coordenadas → X: 322262.26; Y: 4271367.89





| CÓDIGO INV. | DENOMINACIÓN DEL CAMINO |
|-------------|--|
| 7 | Camino de Hinojosa del Duque a Almadén |

| NOMBRE POPULAR U OTROS NOMBRES |
|--------------------------------|
| |

| TITULARIDAD | OTRAS TITULARIDADES |
|----------------------------|---------------------|
| Ayuntamiento de Belalcázar | |

| USO PRINCIPAL | USO SECUNDARIO |
|---------------|----------------|
| AGROGANADERO | |

| PARAJES O PARTIDOS RURALES QUE ATRAVIESA |
|--|
| NULL |

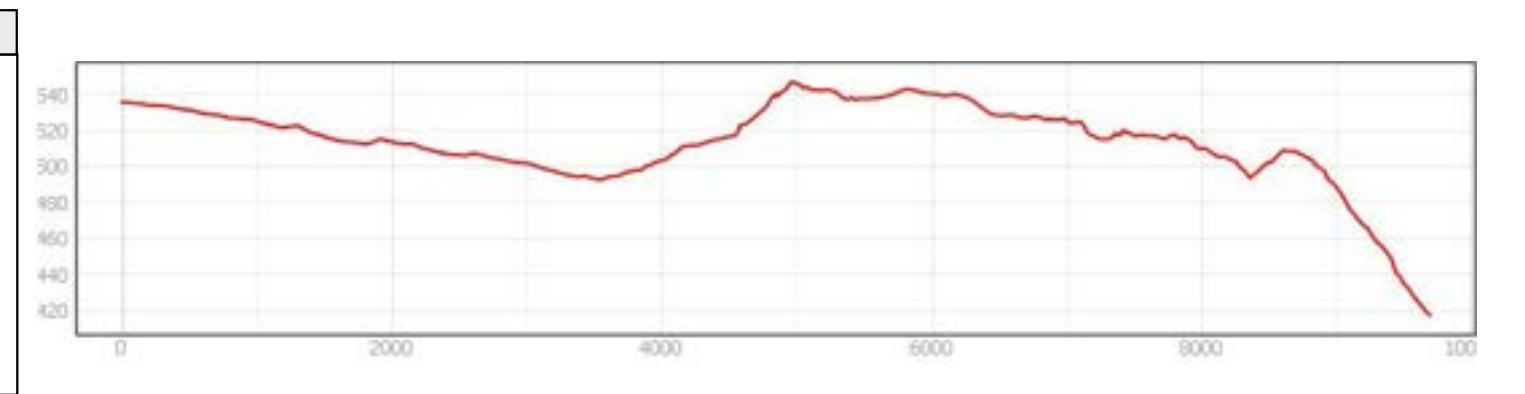
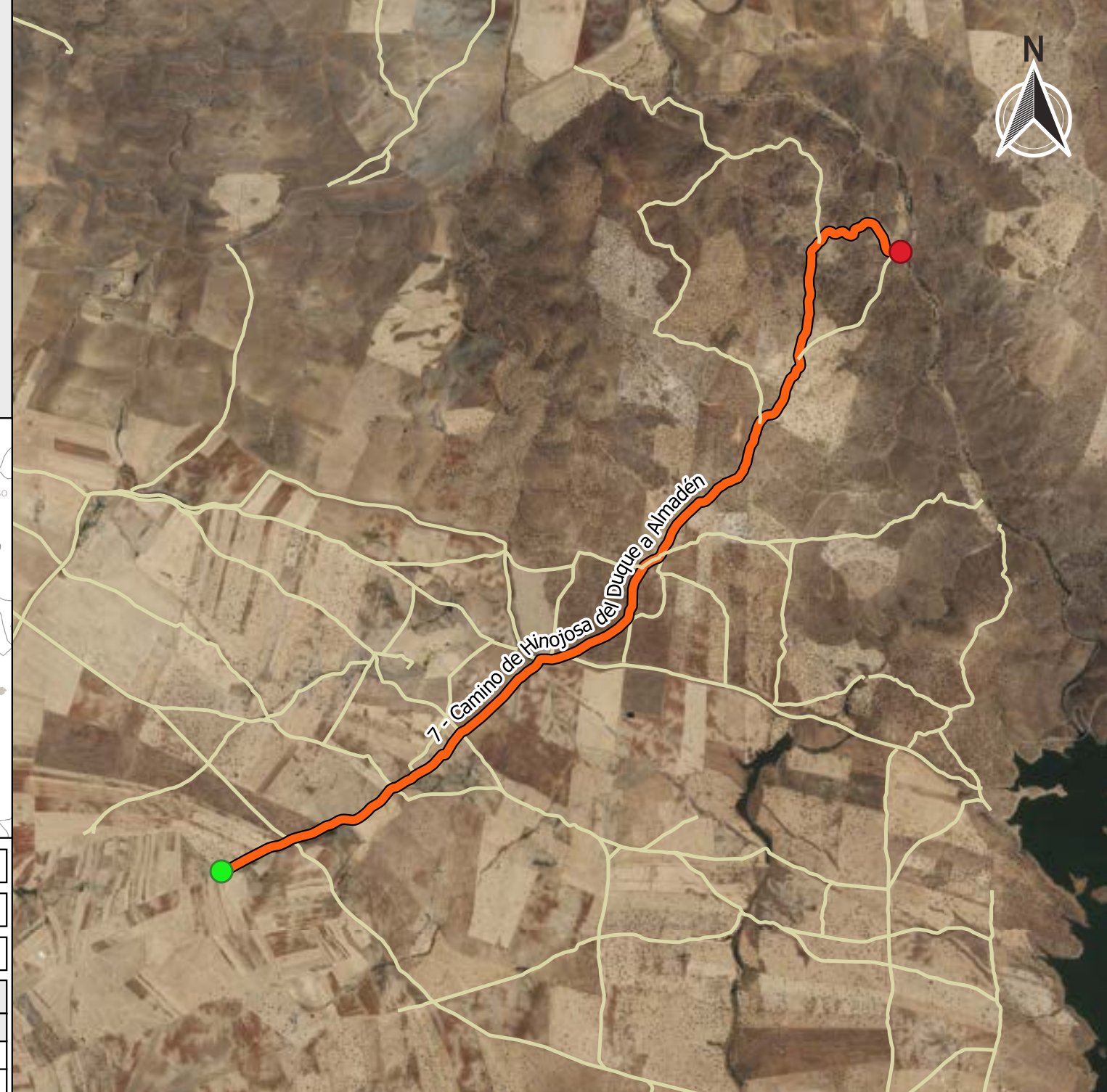
| TRAMIFICACIÓN | | | |
|---------------|----------|------------------------|-----------------------------------|
| PK Inicial | PK Final | Denominación del Tramo | Referencia Catastral |
| 0 | 701,11 | 7_Tramo 1 | 14008A02409005 |
| 701,11 | 3543,17 | 7_Tramo 2 | 14008A02309001, 14008A04709015 |
| 3543,17 | 3890,19 | 7_Tramo 3 | 14008A04709015 |
| 3890,19 | 4627,4 | 7_tramo 4 | 14008A01709001 |
| 4627,4 | 5001,97 | 7_Tramo 5 | 14008A01709001 |
| 5001,97 | 5211,61 | 7_Tramo 6 | 14008A01509027 |
| 5211,61 | 7544,13 | 7_Tramo 7 | 14008A01509027 |
| 7544,13 | 7794,37 | 7_Tramo 8 | 14008A01509027 |

| DESCRIPCIÓN |
|-------------|
| NULL |



| LONGITUD TOTAL (m) | 9694 | |
|----------------------------|-----------|------------|
| ANCH. MEDIA FÍSICA (m) | 5.5 | |
| SUPERFICIE TOTAL (m²) | 48656.76 | |
| COORDENADAS ETRS89.UTM-30N | | |
| inicio_o_fin | X | Y |
| Punto Final | 323186,82 | 4272334,53 |
| Punto Inicial | 316998,79 | 4266688,83 |

| OBSERVACIONES |
|---|
| El camino aparece registrado en las minutas cartográficas históricas y en la primera edición del mapa topográfico nacional 1:50.000 |



INVENTARIO MUNICIPAL DE CAMINOS RURALES
 ILTMO. AYUNTAMIENTO DE BELALCÁZAR (Córdoba)

FICHA TÉCNICA

Camino de Hinojosa del Duque a Almadén

NÚMERO DE INVENTARIO
7

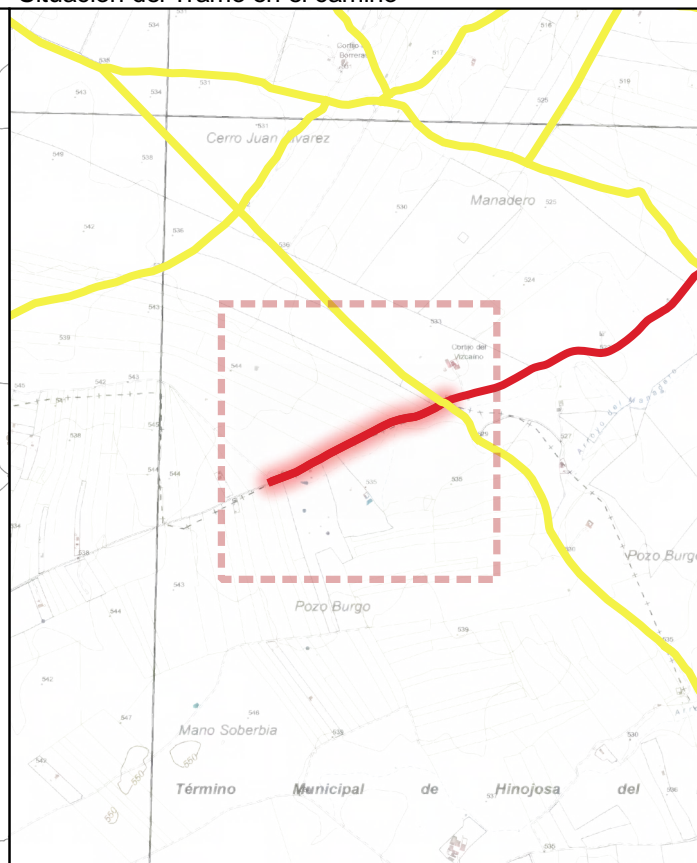
DATOS GENERALES DEL CAMINO
febrero 2023



Ubicación en el Municipio



Situación del Tramo en el camino



| CÓDIGO INV. | DENOMINACIÓN DEL CAMINO | TRAMO |
|-------------|--|-----------|
| 7 | Camino de Hinojosa del Duque a Almadén | 7_Tramo 1 |

| TITULARIDAD | Ayuntamiento de Belalcázar |
|-------------|----------------------------|
|-------------|----------------------------|

| COTITULARIDAD | OCUPACIÓN |
|------------------------|-----------|
| CA : unta de Andaluc a | |

| REFERENCIA CATASTRAL | VÍA CON LA QUE COINCIDE |
|----------------------|-------------------------|
| 14008A02409005 | |

| PARAJE |
|--------|
| |

| OBSERVACIONES |
|---------------|
| NULL |

| | |
|------------------------|--------|
| LONGITUD DEL TRAMO (m) | 701.11 |
|------------------------|--------|

| | |
|-------------------------|-------|
| PENDIENTE DEL TRAMO (%) | -1.01 |
|-------------------------|-------|

| | |
|-----------------------|---|
| ANCHURA DEL TRAMO (m) | 9 |
|-----------------------|---|

| | | | | |
|------------------------------------|--|--|--|--|
| TRAMO : COORDENADAS ETRS89.UTM-30N | | | | |
|------------------------------------|--|--|--|--|

| | P.K. | X | Y | Cota |
|----------|--------|-----------|------------|--------|
| ● Inicio | 0 | 316998,79 | 4266688,83 | 535,6 |
| ● Final | 701.11 | 317633,67 | 4266977,99 | 528,53 |

| |
|-------------------------|
| TIPO DE TRANSITABILIDAD |
|-------------------------|

| |
|--------------------------|
| MA : MAQUINARIA AGRÍCOLA |
|--------------------------|

| |
|-----------------------|
| TIPO DE PAVIMENTACIÓN |
|-----------------------|

| |
|--------------|
| ZE : ZAHORRA |
|--------------|

| | |
|------------------|---------------------------|
| ESTADO DEL FIRME | ESTADO DE LA SEÑALIZACIÓN |
|------------------|---------------------------|

| | |
|-----------|---------------|
| B : BUENO | N : NO EXISTE |
|-----------|---------------|

| | |
|----------------------------|-----------------------------|
| ESTADO DRENAJE TRANSVERSAL | ESTADO DRENAJE LONGITUDINAL |
|----------------------------|-----------------------------|

| | |
|---------------|-------------|
| N : NO EXISTE | R : REGULAR |
|---------------|-------------|



INVENTARIO MUNICIPAL DE CAMINOS RURALES
 ILTMO. AYUNTAMIENTO DE BELALCÁZAR
 (Córdoba)

FICHA TÉCNICA

Camino de Hinojosa del Duque a Almadén

NÚMERO DE INVENTARIO

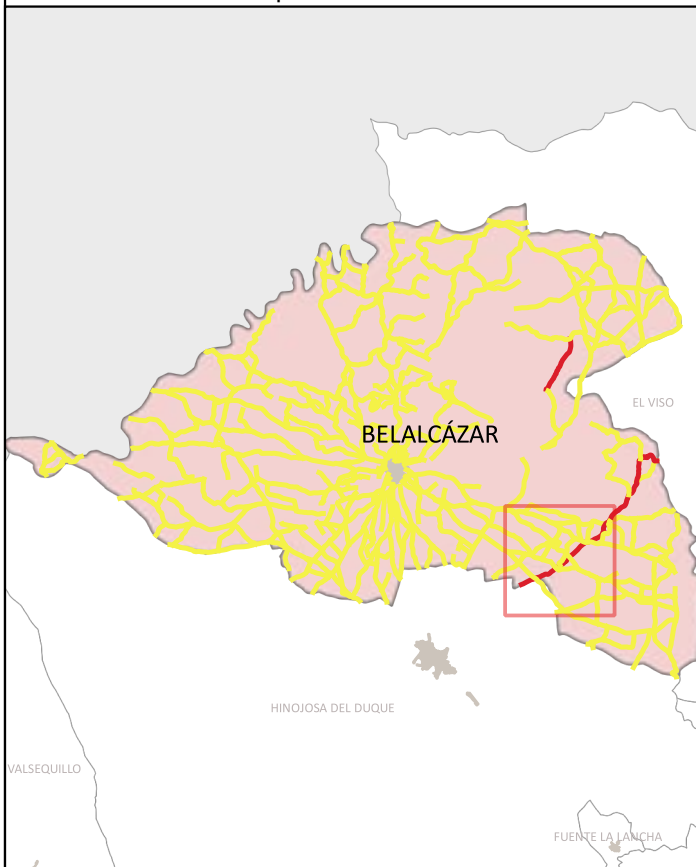
7

7_Tramo 1

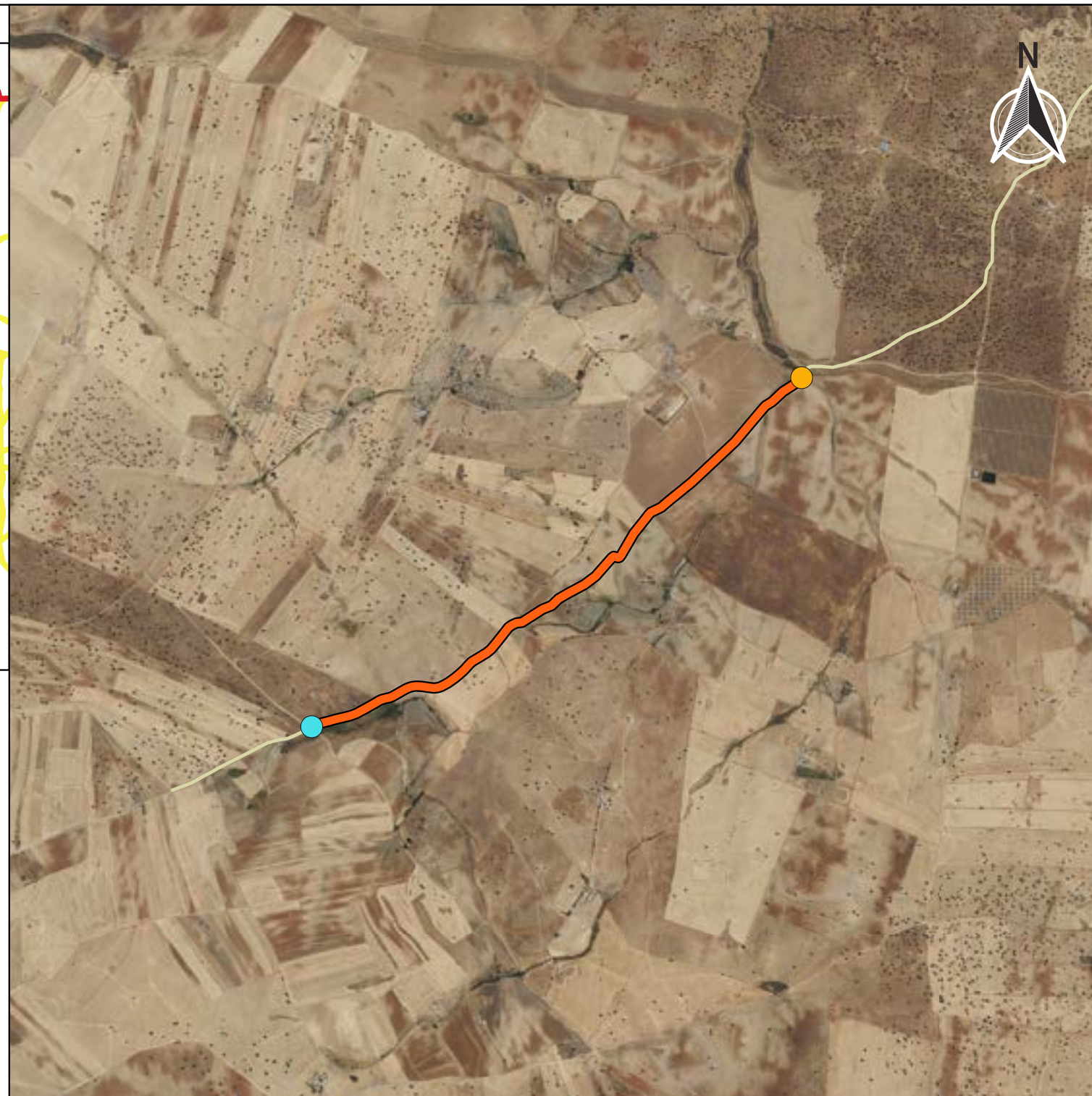
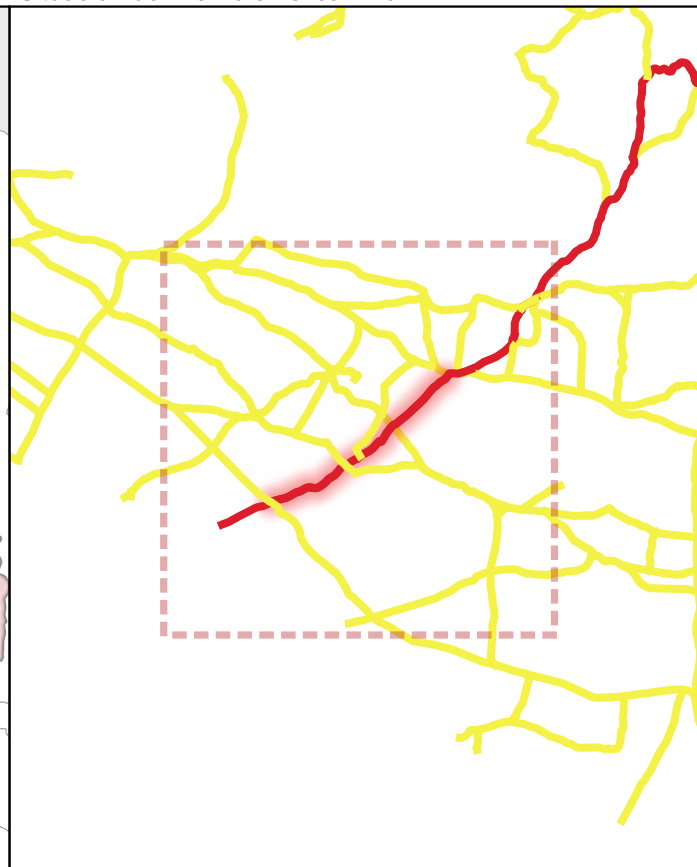
febrero 2023



Ubicación en el Municipio



Situación del Tramo en el camino



| CÓDIGO INV. | DENOMINACIÓN DEL CAMINO | TRAMO |
|-------------|-------------------------|-----------|
| 7 | | 7_Tramo 2 |

| TITULARIDAD | Ayuntamiento de Belalcázar |
|-------------|----------------------------|
|-------------|----------------------------|

| COTITULARIDAD | OCUPACIÓN |
|------------------------|-----------|
| CA : unta de Andaluc a | |

| REFERENCIA CATASTRAL | VÍA CON LA QUE COINCIDE |
|------------------------------------|-------------------------|
| 140000002000001, 14000000700015 | |

| PARAJE |
|--------|
| |

| OBSERVACIONES |
|---------------|
| NULL |

| | |
|------------------------|---------|
| LONGITUD DEL TRAMO (m) | 2842.06 |
|------------------------|---------|

| | |
|-------------------------|-------|
| PENDIENTE DEL TRAMO (%) | -1.28 |
|-------------------------|-------|

| | |
|-----------------------|---|
| ANCHURA DEL TRAMO (m) | 7 |
|-----------------------|---|

| TRAMO : COORDENADAS ETRS89.UTM-30N | | | | |
|------------------------------------|---|---|------|--|
| P.K. | X | Y | Cota | |

| | | | | |
|----------|---------|-----------|------------|--------|
| ● Inicio | 3543.17 | 319871,28 | 4268572,01 | 492,26 |
| ● Final | 701.11 | 317633,67 | 4266977,99 | 528,53 |

| TIPO DE TRANSITABILIDAD |
|-------------------------|
|-------------------------|

| |
|--------------------------|
| MA : MAQUINARIA AGRÍCOLA |
|--------------------------|

| TIPO DE PAVIMENTACIÓN |
|-----------------------|
|-----------------------|

| |
|----------------------|
| TI : TERRENO NATURAL |
|----------------------|

| ESTADO DEL FIRME | ESTADO DE LA SEÑALIZACIÓN |
|------------------|---------------------------|
|------------------|---------------------------|

| | |
|-----------|---------------|
| B : BUENO | N : NO EXISTE |
|-----------|---------------|

| ESTADO DRENAJE TRANSVERSAL | ESTADO DRENAJE LONGITUDINAL |
|----------------------------|-----------------------------|
|----------------------------|-----------------------------|

| | |
|---------------|---------------|
| N : NO EXISTE | N : NO EXISTE |
|---------------|---------------|



INVENTARIO MUNICIPAL DE CAMINOS RURALES
 ILTMO. AYUNTAMIENTO DE BELALCÁZAR
 (Córdoba)

FICHA TÉCNICA

Camino de Hino osa del D e a Almad n

NÚMERO DE INVENTARIO

7

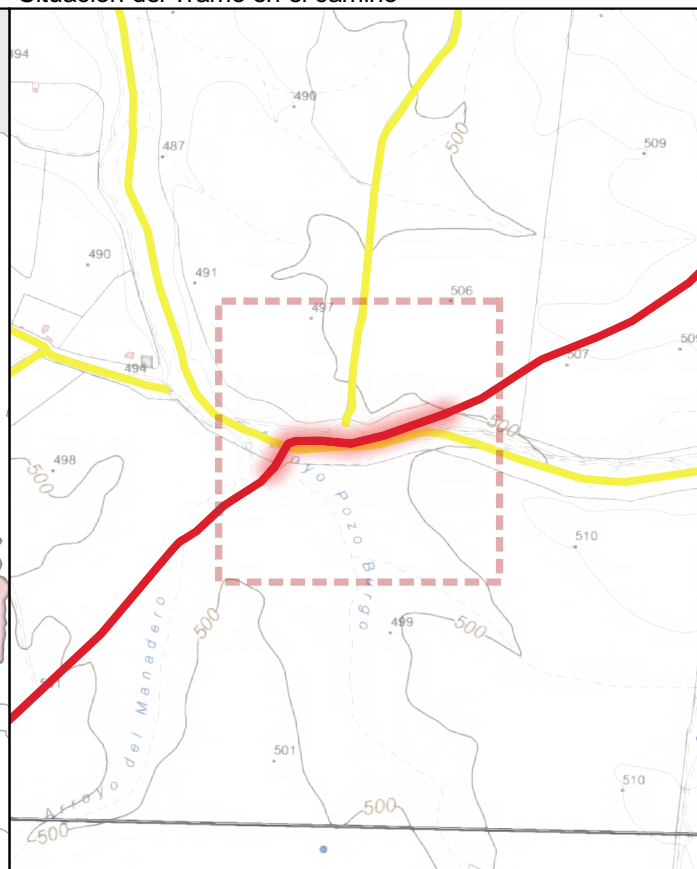
7_Tramo 2

febrero 2023



Ubicación en el Municipio

Situación del Tramo en el camino



| CÓDIGO INV. | DENOMINACIÓN DEL CAMINO | TRAMO |
|-------------|--|-----------|
| 7 | Camino de Hinojosa del Duque a Almadén | 7_Tramo 3 |

| TITULARIDAD | Ayuntamiento de Belalcázar |
|-------------|----------------------------|
|-------------|----------------------------|

| COTITULARIDAD | CA : unta de Andaluc a | OCUPACIÓN | |
|---------------|------------------------|-----------|--|
|---------------|------------------------|-----------|--|

| REFERENCIA CATASTRAL | VÍA CON LA QUE COINCIDE |
|----------------------|------------------------------|
| 14008A04709015 | 246: Ca ada Real de la Mesta |

| PARAJE | |
|--------|--|
|--------|--|

| OBSERVACIONES | NULL |
|---------------|------|
|---------------|------|

| | |
|------------------------|--------|
| LONGITUD DEL TRAMO (m) | 347.02 |
|------------------------|--------|

| | |
|-------------------------|------|
| PENDIENTE DEL TRAMO (%) | 2.23 |
|-------------------------|------|

| | |
|-----------------------|---|
| ANCHURA DEL TRAMO (m) | 7 |
|-----------------------|---|

| TRAMO : COORDENADAS ETRS89.UTM-30N | | | | |
|------------------------------------|---|---|------|--|
| P.K. | X | Y | Cota | |

| | | | | |
|----------|---------|-----------|------------|--------|
| ● Inicio | 3543.17 | 319871,28 | 4268572,01 | 492,26 |
| ● Final | 3890.19 | 320182,55 | 4268673,14 | 500 |

| TIPO DE TRANSITABILIDAD | MA : MAQUINARIA AGRÍCOLA |
|-------------------------|--------------------------|
|-------------------------|--------------------------|

| TIPO DE PAVIMENTACIÓN | TI : TERRENO NATURAL |
|-----------------------|----------------------|
|-----------------------|----------------------|

| ESTADO DEL FIRME | ESTADO DE LA SEÑALIZACIÓN |
|------------------|---------------------------|
|------------------|---------------------------|

| | |
|-----------|---------------|
| B : BUENO | N : NO EXISTE |
|-----------|---------------|

| ESTADO DRENAJE TRANSVERSAL | ESTADO DRENAJE LONGITUDINAL |
|----------------------------|-----------------------------|
|----------------------------|-----------------------------|

| | |
|---------------|---------------|
| N : NO EXISTE | N : NO EXISTE |
|---------------|---------------|



INVENTARIO MUNICIPAL DE CAMINOS RURALES
 ILTMO. AYUNTAMIENTO DE BELALCÁZAR
 (Córdoba)

FICHA TÉCNICA

Camino de Hinojosa del D e a Almad n

NÚMERO DE INVENTARIO

7

7_Tramo 3

febrero 2023



Ubicación en el Municipio



Situación del Tramo en el camino



| CÓDIGO INV. | DENOMINACIÓN DEL CAMINO | TRAMO |
|-------------|--|-----------|
| 7 | Camino de Hinojosa del Duque a Almadén | 7_tramo 4 |

| TITULARIDAD | Ayuntamiento de Belalcázar |
|-------------|----------------------------|
|-------------|----------------------------|

| COTITULARIDAD | CA : unta de Andaluc a | OCUPACIÓN | Usurpado |
|---------------|------------------------|-----------|----------|
|---------------|------------------------|-----------|----------|

| REFERENCIA CATASTRAL | 14008A01709001 | VÍA CON LA QUE COINCIDE | |
|----------------------|----------------|-------------------------|--|
|----------------------|----------------|-------------------------|--|

| PARAJE | |
|--------|--|
|--------|--|

| OBSERVACIONES | NULL |
|---------------|------|
|---------------|------|

| | |
|------------------------|--------|
| LONGITUD DEL TRAMO (m) | 737.21 |
|------------------------|--------|

| | |
|-------------------------|-----|
| PENDIENTE DEL TRAMO (%) | 3.2 |
|-------------------------|-----|

| | |
|-----------------------|---|
| ANCHURA DEL TRAMO (m) | 0 |
|-----------------------|---|

| | | | | |
|------------------------------------|---|---|------|--|
| TRAMO : COORDENADAS ETRS89.UTM-30N | | | | |
| P.K. | X | Y | Cota | |

| | | | | |
|----------|---------|-----------|------------|-----|
| ● Inicio | 3890.19 | 320182,55 | 4268673,14 | 500 |
|----------|---------|-----------|------------|-----|

| | | | | |
|---------|--------|-----------|------------|--------|
| ● Final | 4627.4 | 320741,34 | 4269104,82 | 523,56 |
|---------|--------|-----------|------------|--------|

| | |
|-------------------------|--|
| TIPO DE TRANSITABILIDAD | |
|-------------------------|--|

| | |
|---------------|--|
| PE : PEATONES | |
|---------------|--|

| | |
|-----------------------|--|
| TIPO DE PAVIMENTACIÓN | |
|-----------------------|--|

| | |
|----------------------|--|
| TI : TERRENO NATURAL | |
|----------------------|--|

| | |
|------------------|---------------------------|
| ESTADO DEL FIRME | ESTADO DE LA SEÑALIZACIÓN |
|------------------|---------------------------|

| | |
|---------------|---------------|
| N : NO EXISTE | N : NO EXISTE |
|---------------|---------------|

| | |
|----------------------------|-----------------------------|
| ESTADO DRENAJE TRANSVERSAL | ESTADO DRENAJE LONGITUDINAL |
|----------------------------|-----------------------------|

| | |
|---------------|---------------|
| N : NO EXISTE | N : NO EXISTE |
|---------------|---------------|



INVENTARIO MUNICIPAL DE CAMINOS RURALES
 ILTMO. AYUNTAMIENTO DE BELALCÁZAR (Córdoba)

FICHA TÉCNICA

Camino de Hinojosa del D e a Almad n

NÚMERO DE INVENTARIO

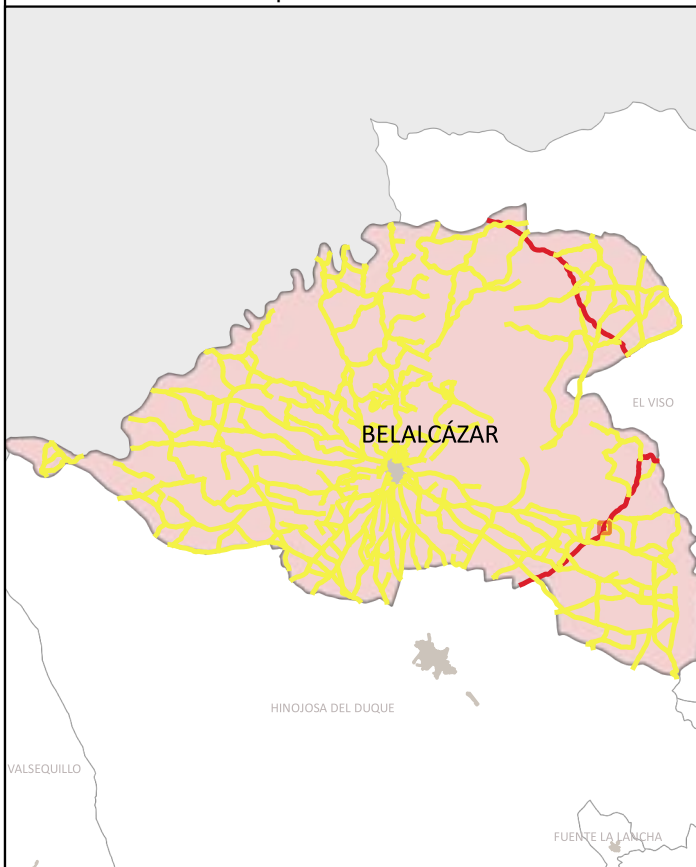
7

7_tramo 4

febrero 2023



Ubicación en el Municipio



Situación del Tramo en el camino



| CÓDIGO INV. | DENOMINACIÓN DEL CAMINO | TRAMO |
|-------------|--|-----------|
| 7 | Camino de Hinojosa del Duque a Almadén | 7_Tramo 5 |

| TITULARIDAD | Ayuntamiento de Belalcázar |
|-------------|----------------------------|
|-------------|----------------------------|

| COTITULARIDAD | OCUPACIÓN |
|------------------------|-----------|
| CA : unta de Andaluc a | |

| REFERENCIA CATASTRAL | VÍA CON LA QUE COINCIDE |
|----------------------|-------------------------|
| 14008A01709001 | |

| PARAJE |
|--------|
| |

| OBSERVACIONES |
|---------------|
| NULL |

| | |
|------------------------|--------|
| LONGITUD DEL TRAMO (m) | 374.57 |
|------------------------|--------|

| | |
|-------------------------|------|
| PENDIENTE DEL TRAMO (%) | 6.32 |
|-------------------------|------|

| | |
|-----------------------|---|
| ANCHURA DEL TRAMO (m) | 6 |
|-----------------------|---|

| TRAMO : COORDENADAS ETRS89.UTM-30N | | | | |
|------------------------------------|---|---|------|--|
| P.K. | X | Y | Cota | |

| | | | | |
|----------|---------|-----------|------------|--------|
| ● Inicio | 4627.4 | 320741,34 | 4269104,82 | 523,56 |
| ● Final | 5001.97 | 320840,62 | 4269455,18 | 547,24 |

| TIPO DE TRANSITABILIDAD |
|-------------------------|
|-------------------------|

| |
|--------------------------|
| MA : MAQUINARIA AGRÍCOLA |
|--------------------------|

| TIPO DE PAVIMENTACIÓN |
|-----------------------|
|-----------------------|

| |
|----------------------|
| TI : TERRENO NATURAL |
|----------------------|

| ESTADO DEL FIRME | ESTADO DE LA SEÑALIZACIÓN |
|------------------|---------------------------|
| R : REGULAR | N : NO EXISTE |

| ESTADO DRENAJE TRANSVERSAL | ESTADO DRENAJE LONGITUDINAL |
|----------------------------|-----------------------------|
| N : NO EXISTE | N : NO EXISTE |



INVENTARIO MUNICIPAL DE CAMINOS RURALES
 ILTMO. AYUNTAMIENTO DE BELALCÁZAR
 (Córdoba)

FICHA TÉCNICA

Camino de Hinojosa del D e a Almad n

NÚMERO DE INVENTARIO

7

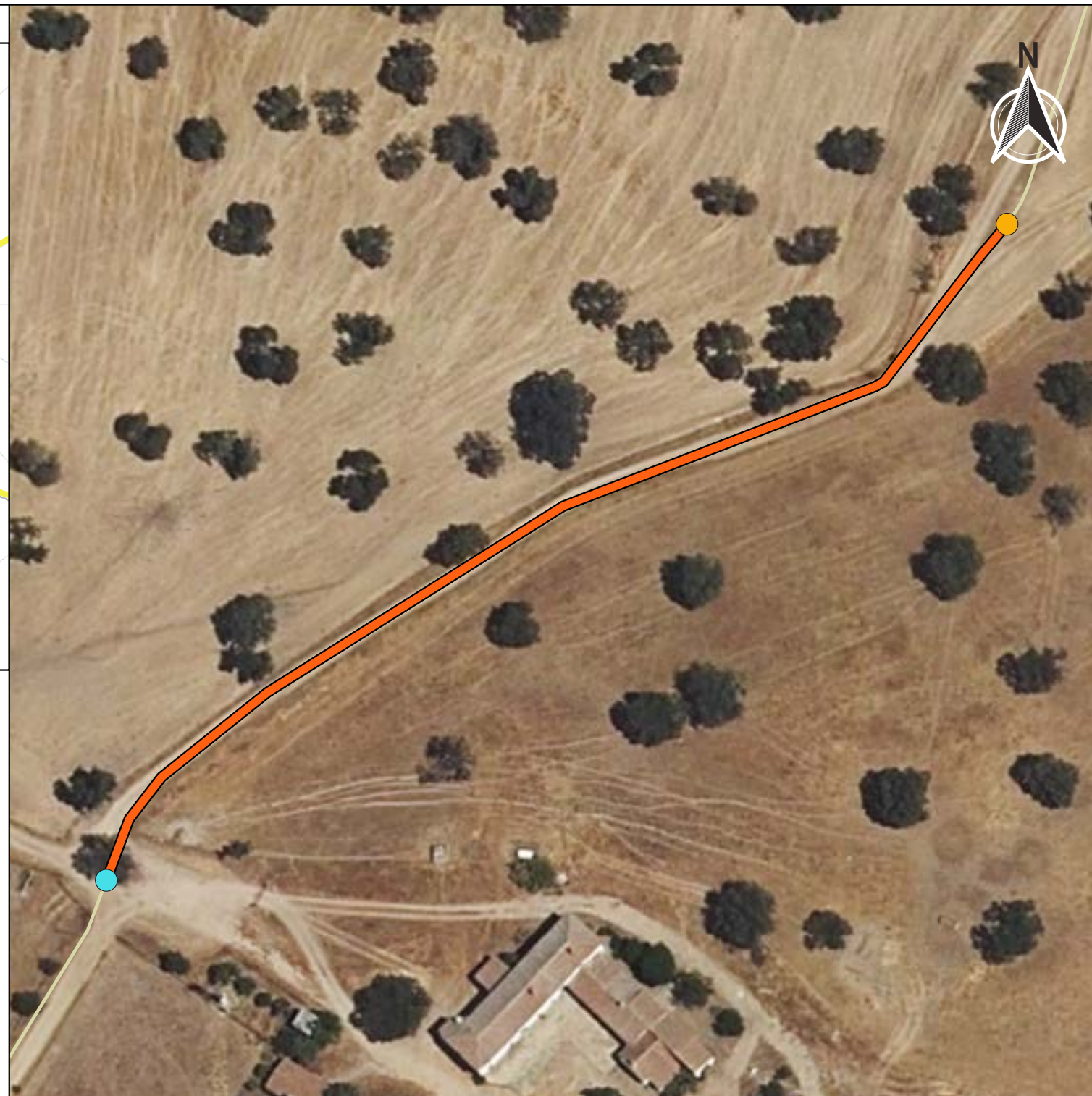
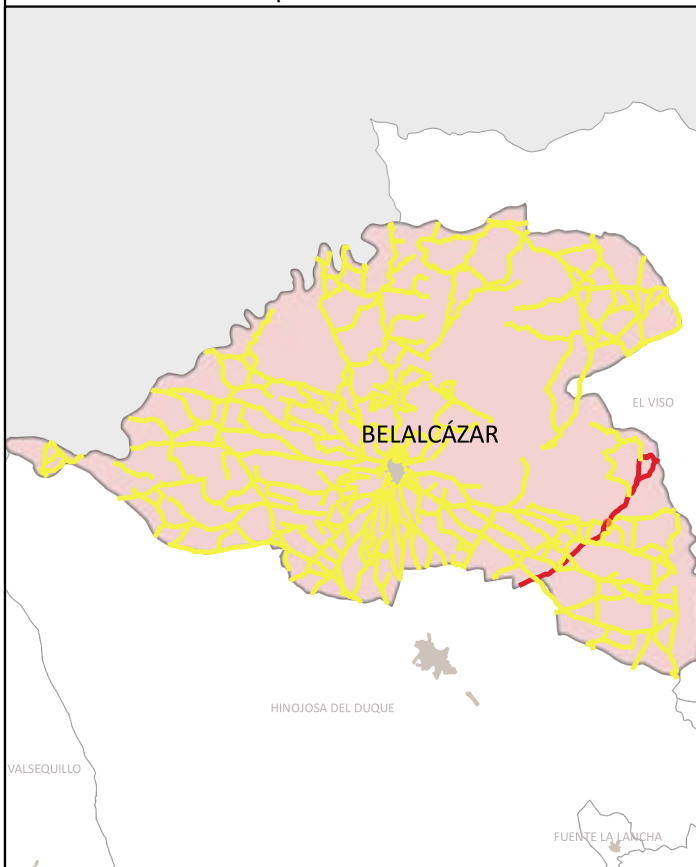
7_Tramo 5

febrero 2023



Ubicación en el Municipio

Situación del Tramo en el camino



| | | |
|-----------------------------|--|--------------|
| CÓDIGO INV. | DENOMINACIÓN DEL CAMINO | TRAMO |
| 7 | Camino de Hinojosa del Duque a Almadén | 7_Tramo |
| TITULARIDAD | Ayuntamiento de Belalcázar | |
| COTITULARIDAD | CA : unta de Andaluc a | |
| REFERENCIA CATASTRAL | VÍA CON LA QUE COINCIDE | |
| 14008A01509027 | 31: camino de Belalcázar a Santa Eu emia | |
| PARAJE | | |
| OBSERVACIONES | NULL | |

| | | | | |
|---|---------------|----------------------------------|------------------------------------|---------------|
| LONGITUD DEL TRAMO (m) | 209.64 | TIPO DE TRANSITABILIDAD | MA : MAQUINARIA AGRÍCOLA | |
| PENDIENTE DEL TRAMO (%) | -2.32 | TIPO DE PAVIMENTACIÓN | TI : TERRENO NATURAL | |
| ANCHURA DEL TRAMO (m) | 6 | ESTADO DEL FIRME | R : REGULAR | |
| TRAMO : COORDENADAS ETRS89.UTM-30N | | ESTADO DE LA SEÑALIZACIÓN | N : NO EXISTE | |
| | P.K. | X | Y | Cota |
| ● Inicio | 5001.97 | 320840,62 | 4269455,18 | 547,24 |
| ● Final | 5211.61 | 321005,16 | 4269575,06 | 542,38 |
| ESTADO DRENAJE TRANSVERSAL | N : NO EXISTE | | ESTADO DRENAJE LONGITUDINAL | N : NO EXISTE |



INVENTARIO MUNICIPAL DE CAMINOS RURALES
 ILTMO. AYUNTAMIENTO DE BELALCÁZAR (Córdoba)

FICHA TÉCNICA

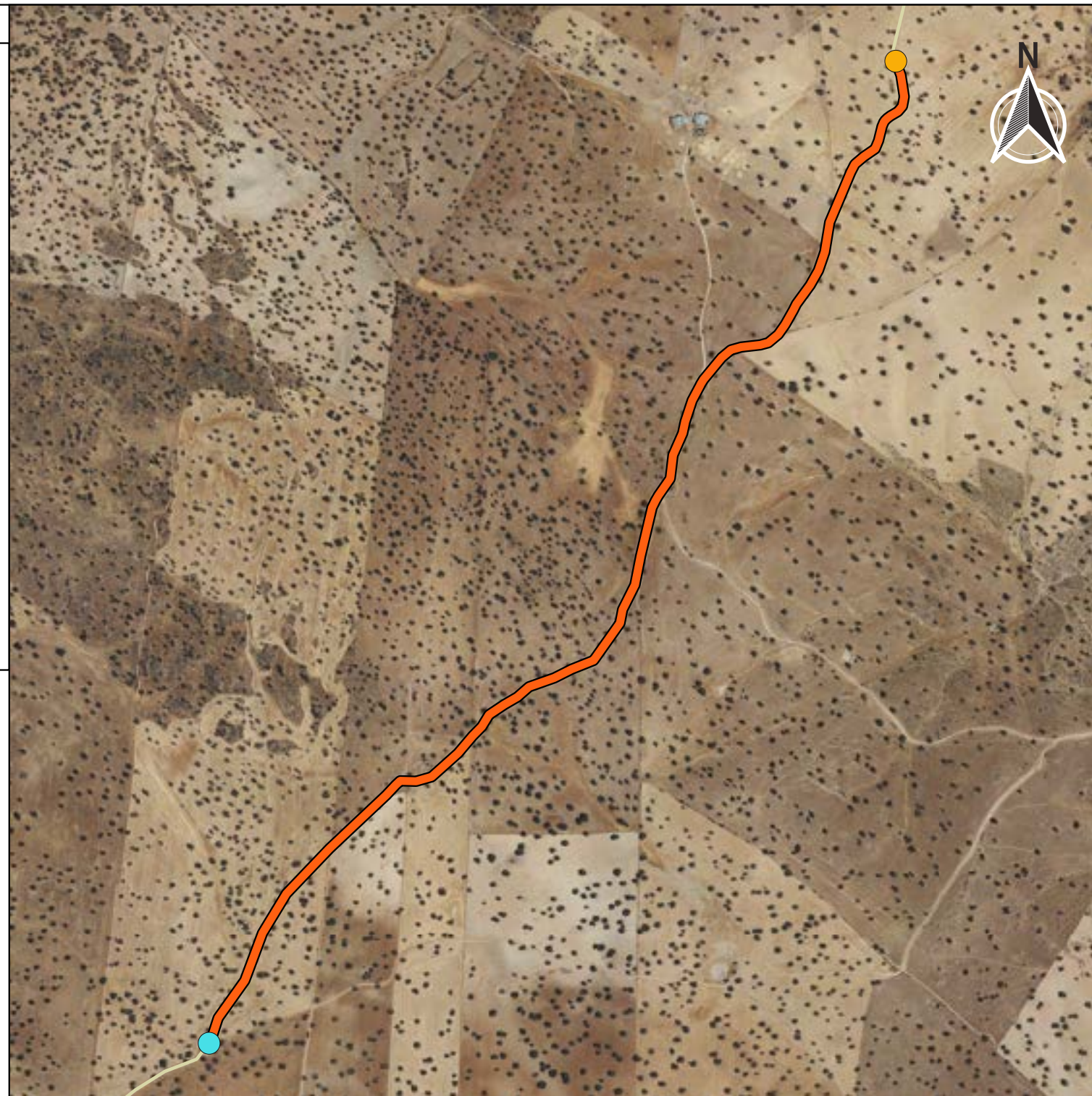
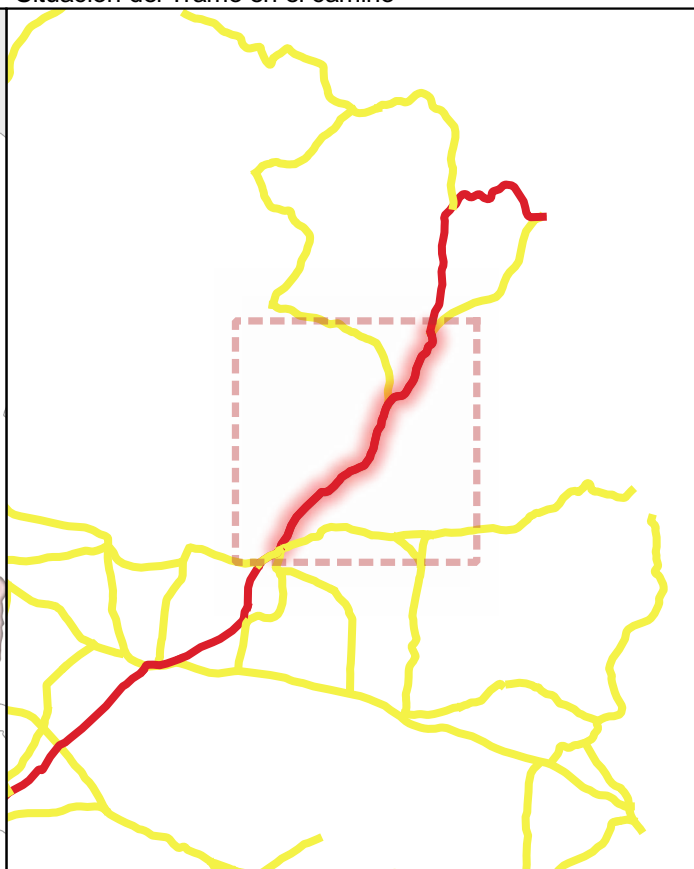
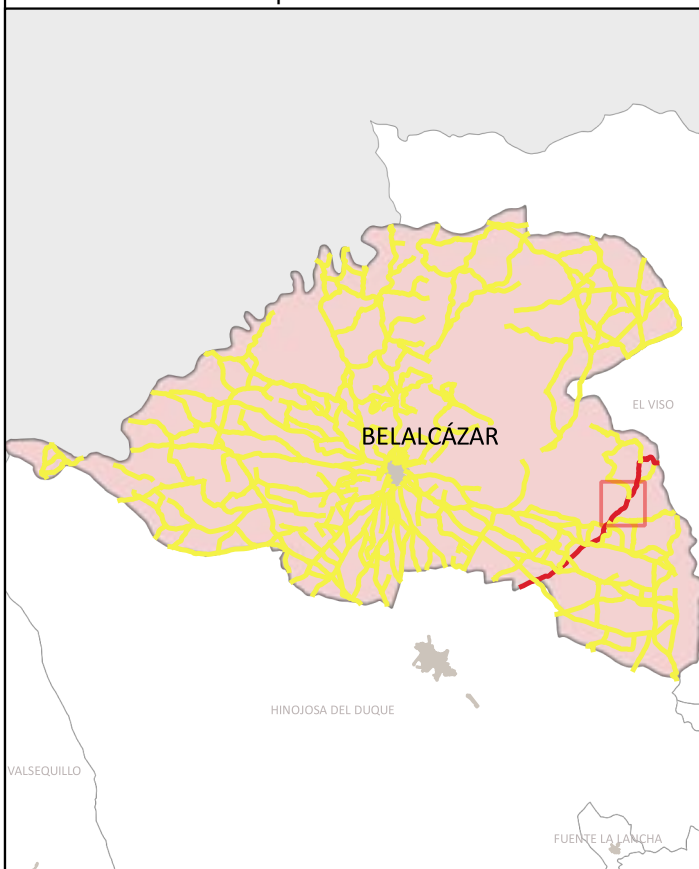
Camino de Hinojosa del Duque a Almadén

| | |
|-----------------------------|--------------|
| NÚMERO DE INVENTARIO | 7 |
| 7_Tramo | febrero 2023 |



Ubicación en el Municipio

Situación del Tramo en el camino



| CÓDIGO INV. | DENOMINACIÓN DEL CAMINO | TRAMO |
|-------------|--|-----------|
| 7 | Camino de Hinojosa del Duque a Almadén | 7_Tramo 7 |

| TITULARIDAD | Ayuntamiento de Belalcázar |
|-------------|----------------------------|
|-------------|----------------------------|

| COTITULARIDAD | OCUPACIÓN |
|------------------------|-----------|
| CA : unta de Andaluc a | |

| REFERENCIA CATASTRAL | VÍA CON LA QUE COINCIDE |
|----------------------|-------------------------|
| 14008A01509027 | |

| PARAJE |
|--------|
| |

| OBSERVACIONES |
|---------------|
| NULL |

| | |
|------------------------|---------|
| LONGITUD DEL TRAMO (m) | 2332.52 |
|------------------------|---------|

| | |
|-------------------------|-------|
| PENDIENTE DEL TRAMO (%) | -1.07 |
|-------------------------|-------|

| | |
|-----------------------|---|
| ANCHURA DEL TRAMO (m) | 6 |
|-----------------------|---|

| TRAMO : COORDENADAS ETRS89.UTM-30N | | | | |
|------------------------------------|---------|-----------|------------|--------|
| P.K. | X | Y | Cota | |
| ● Inicio | 7544.13 | 322259,52 | 4271369,04 | 517,36 |
| ● Final | 5211.61 | 321005,16 | 4269575,06 | 542,38 |

| TIPO DE TRANSITABILIDAD |
|-------------------------|
|-------------------------|

| |
|--------------------------|
| MA : MAQUINARIA AGRÍCOLA |
|--------------------------|

| TIPO DE PAVIMENTACIÓN |
|-----------------------|
|-----------------------|

| |
|----------------------|
| TI : TERRENO NATURAL |
|----------------------|

| ESTADO DEL FIRME | ESTADO DE LA SEÑALIZACIÓN |
|------------------|---------------------------|
| R : REGULAR | N : NO EXISTE |

| ESTADO DRENAJE TRANSVERSAL | ESTADO DRENAJE LONGITUDINAL |
|----------------------------|-----------------------------|
| N : NO EXISTE | N : NO EXISTE |




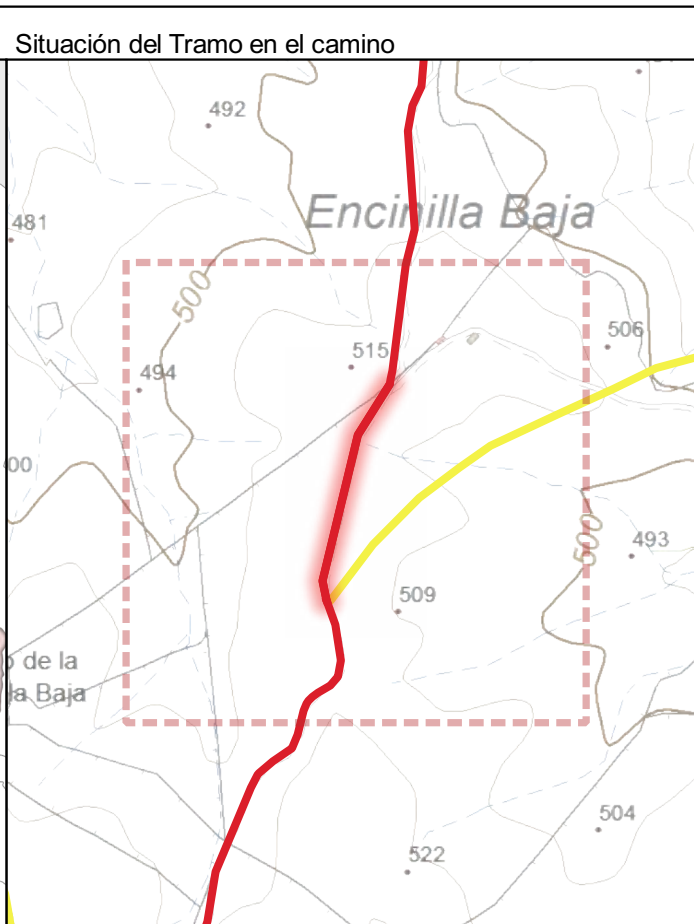
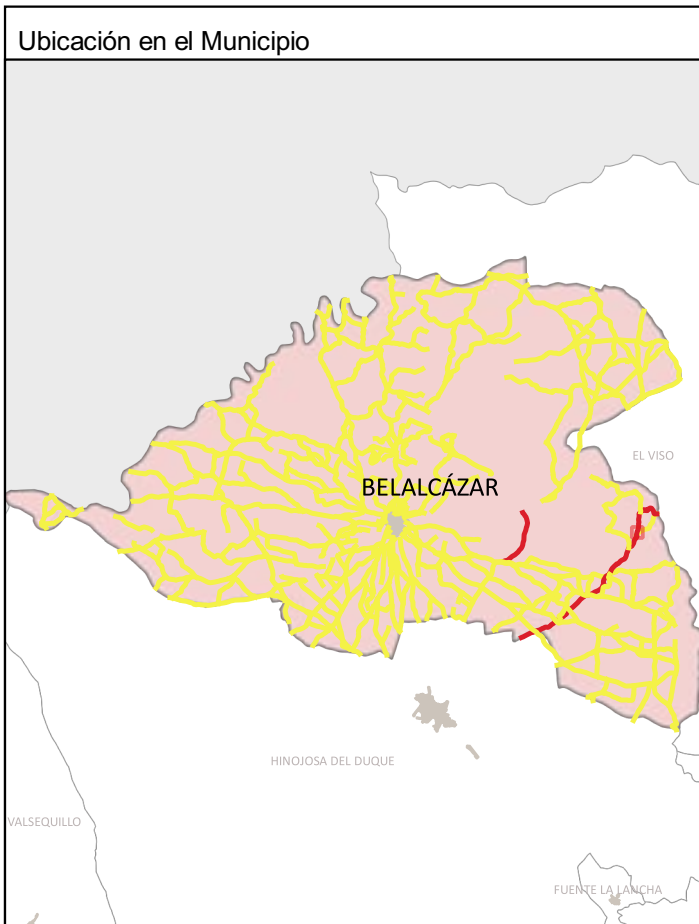
INVENTARIO MUNICIPAL DE CAMINOS RURALES
 ILTMO. AYUNTAMIENTO DE BELALCÁZAR
 (Córdoba)

FICHA TÉCNICA

Camino de Hinojosa del Duque a Almadén

NÚMERO DE INVENTARIO
7

7_Tramo 7
 febrero 2023



| CÓDIGO INV. | DENOMINACIÓN DEL CAMINO | TRAMO |
|-------------|--|-----------|
| 7 | Camino de Hinojosa del Duque a Almadén | 7_Tramo 8 |

| TITULARIDAD | Ayuntamiento de Belalcázar |
|-------------|----------------------------|
|-------------|----------------------------|

| COTITULARIDAD | : | OCUPACIÓN | |
|---------------|---|-----------|--|
|---------------|---|-----------|--|

| REFERENCIA CATASTRAL | VÍA CON LA QUE COINCIDE |
|----------------------|-------------------------|
| 14008A01509027 | |

| PARAJE | |
|--------|--|
|--------|--|

| OBSERVACIONES | NULL |
|---------------|------|
|---------------|------|

| | |
|------------------------|--------|
| LONGITUD DEL TRAMO (m) | 250.24 |
|------------------------|--------|

| | |
|-------------------------|------|
| PENDIENTE DEL TRAMO (%) | 0.07 |
|-------------------------|------|

| | |
|-----------------------|---|
| ANCHURA DEL TRAMO (m) | 6 |
|-----------------------|---|

| | | | | |
|------------------------------------|--|--|--|--|
| TRAMO : COORDENADAS ETRS89.UTM-30N | | | | |
|------------------------------------|--|--|--|--|

| | P.K. | X | Y | Cota |
|----------|---------|-----------|------------|--------|
| ● Inicio | 7544.13 | 322259,52 | 4271369,04 | 517,36 |
| ● Final | 7794.37 | 322327,95 | 4271604,28 | 517,54 |

| TIPO DE TRANSITABILIDAD | MA : MAQUINARIA AGRÍCOLA |
|-------------------------|--------------------------|
|-------------------------|--------------------------|

| TIPO DE PAVIMENTACIÓN | TI : TERRENO NATURAL |
|-----------------------|----------------------|
|-----------------------|----------------------|

| ESTADO DEL FIRME | ESTADO DE LA SEÑALIZACIÓN |
|------------------|---------------------------|
| R : REGULAR | N : NO EXISTE |

| ESTADO DRENAJE TRANSVERSAL | ESTADO DRENAJE LONGITUDINAL |
|----------------------------|-----------------------------|
| N : NO EXISTE | N : NO EXISTE |

| ESTADO DRENAJE TRANSVERSAL | ESTADO DRENAJE LONGITUDINAL |
|----------------------------|-----------------------------|
| N : NO EXISTE | N : NO EXISTE |

| ESTADO DRENAJE TRANSVERSAL | ESTADO DRENAJE LONGITUDINAL |
|----------------------------|-----------------------------|
| N : NO EXISTE | N : NO EXISTE |



INVENTARIO MUNICIPAL DE CAMINOS RURALES
 ILTMO. AYUNTAMIENTO DE BELALCÁZAR
 (Córdoba)

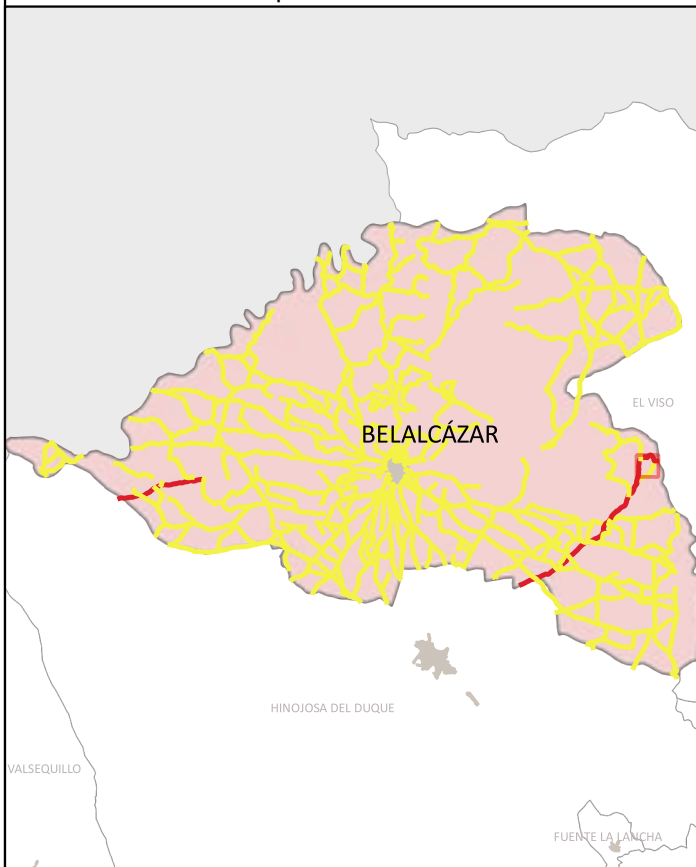
FICHA TÉCNICA

Camino de Hinojosa del Duque a Almadén

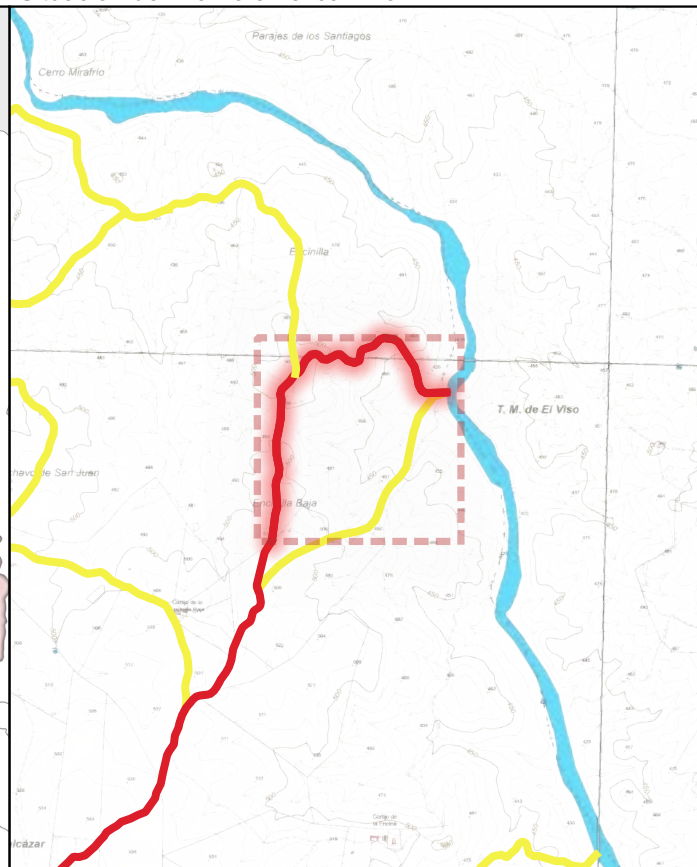
| NÚMERO DE INVENTARIO | 7 |
|----------------------|--------------|
| NÚMERO DE INVENTARIO | 7_Tramo 8 |
| | febrero 2023 |



Ubicación en el Municipio



Situación del Tramo en el camino



| CÓDIGO INV. | DENOMINACIÓN DEL CAMINO | TRAMO |
|-------------|--|-----------|
| 7 | Camino de Hinojosa del Duque a Almadén | 7_Tramo 9 |

| TITULARIDAD | Ayuntamiento de Belalcázar |
|-------------|----------------------------|
|-------------|----------------------------|

| COTITULARIDAD | : | OCUPACIÓN | Usurpado |
|---------------|---|-----------|----------|
|---------------|---|-----------|----------|

| REFERENCIA CATASTRAL | VÍA CON LA QUE COINCIDE |
|----------------------|-------------------------|
| 14008A01509027 | |

| PARAJE |
|--------|
| |

| OBSERVACIONES |
|---------------|
| NULL |

| | |
|------------------------|---------|
| LONGITUD DEL TRAMO (m) | 1900.25 |
|------------------------|---------|

| | |
|-------------------------|-------|
| PENDIENTE DEL TRAMO (%) | -5.27 |
|-------------------------|-------|

| | |
|-----------------------|---|
| ANCHURA DEL TRAMO (m) | 0 |
|-----------------------|---|

| TRAMO : COORDENADAS ETRS89.UTM-30N | | | | |
|------------------------------------|---|---|------|--|
| P.K. | X | Y | Cota | |

| | | | | |
|----------|---------|-----------|------------|--------|
| ● Inicio | 7794.37 | 322327,95 | 4271604,28 | 517,54 |
| ● Final | 9694.62 | 323186,82 | 4272334,53 | 417,41 |

| TIPO DE TRANSITABILIDAD |
|-------------------------|
| PE : PEATONES |

| TIPO DE PAVIMENTACIÓN |
|-----------------------|
| TI : TERRENO NATURAL |

| ESTADO DEL FIRME | ESTADO DE LA SEÑALIZACIÓN |
|------------------|---------------------------|
| N : NO EXISTE | N : NO EXISTE |

| ESTADO DRENAJE TRANSVERSAL | ESTADO DRENAJE LONGITUDINAL |
|----------------------------|-----------------------------|
| N : NO EXISTE | N : NO EXISTE |



INVENTARIO MUNICIPAL DE CAMINOS RURALES
 ILTMO. AYUNTAMIENTO DE BELALCÁZAR
 (Córdoba)

FICHA TÉCNICA

Camino de Hinojosa del Duque a Almadén

NÚMERO DE INVENTARIO

7


7_Tramo 9

febrero 2023





| | |
|--------------------|--|
| CÓDIGO INV. | DENOMINACIÓN DEL CAMINO |
| 7 | Camino de Hinojosa del Duque a Almadén |







 Eje de Camino

PK Eje Camino

-  FINAL DEL CAMINO
-  INICIO DEL CAMINO

Puntos_I-F_de_tramos

-  INICIO DE CAMINO
-  INICIO DE TRAMO
-  Senalización
-  Puntos Singulares



Diputación de Córdoba
Delegación de Infraestructuras Rurales



INVENTARIO MUNICIPAL DE CAMINOS RURALES

ILTMO. AYUNTAMIENTO DE BELALCÁZAR (Córdoba)



SEÑALIZACIÓN

| Identificador | Tipo | Código | Denominación | Estado | Coordenada X | Coordenada Y |
|---------------|------|--------|--------------|--------|--------------|--------------|
|---------------|------|--------|--------------|--------|--------------|--------------|

| CÓDIGO INV. | DENOMINACIÓN DEL CAMINO |
|-------------|--|
| 7 | Camino de Hinojosa del Duque a Almadén |

REPORTAJE FOTOGRÁFICO

| | X | Y |
|-----------------|-----------|------------|
| ● Punto Inicial | 316998,79 | 4266688,83 |

| | X | Y |
|---------------|-----------|------------|
| ● Punto Final | 323186,82 | 4272334,53 |



Diputación de Córdoba
Delegación de Infraestructuras Rurales



**INVENTARIO MUNICIPAL
DE CAMINOS RURALES**

ILTMO. AYUNTAMIENTO DE
BELALCÁZAR
(Córdoba)


Inicio de tramo: 7_Tramo 1

(7 → Camino de Inyosa del Sur a Almadrón)



PK: 0

Coordenadas → X: 316998.79; Y: 4266688.83




Inicio de tramo: 7_Tramo 2

(7 → Camino de Inyosa del Sur a Almadrón)



PK: 701.11

Coordenadas → X: 317633.67; Y: 4266977.99




Inicio de tramo: 7_Tramo 3

(7 → Camino de Inyosa del Sur a Almadrón)



PK: 3543.17

Coordenadas → X: 319871.28; Y: 4268572.01



Inicio de tramo: 7_tramo 4

(7 → Camino de ino osa del e a lmad n)



PK: 3890.19

Coordenadas → X: 320182.55; Y: 4268673.14



Inicio de tramo: 7_Tramo 5

(7 → Camino de ino osa del e a lmad n)



PK: 4627.4

Coordenadas → X: 320741.34; Y: 4269104.82



Inicio de tramo: 7_Tramo

(7 → Camino de ino osa del e a lmad n)



PK: 5001.97

Coordenadas → X: 320840.62; Y: 4269455.18



Inicio de tramo: 7_Tramo 7

(7 → Camino de ino osa del e a lmad n)



PK: 5211.61

Coordenadas → X: 321005.16; Y: 4269575.06



Inicio de tramo: 7_Tramo

(7 → Camino de ino osa del e a lmad n)



PK: 7544.13

Coordenadas → X: 322259.52; Y: 4271369.04



Inicio de tramo: 7_Tramo

(7 → Camino de ino osa del e a lmad n)



PK: 7794.37

Coordenadas → X: 322327.95; Y: 4271604.28





| CÓDIGO INV. | DENOMINACIÓN DEL CAMINO |
|-------------|--|
| 8 | Camino de Hinojosa del Duque a Almadén |

| NOMBRE POPULAR U OTROS NOMBRES |
|--------------------------------|
| |

| TITULARIDAD | OTRAS TITULARIDADES |
|----------------------------|---------------------|
| Ayuntamiento de Belalcázar | |

| USO PRINCIPAL | USO SECUNDARIO |
|---------------|----------------|
| AGROGANADERO | |

| PARAJES O PARTIDOS RURALES QUE ATRAVIESA |
|--|
| NULL |

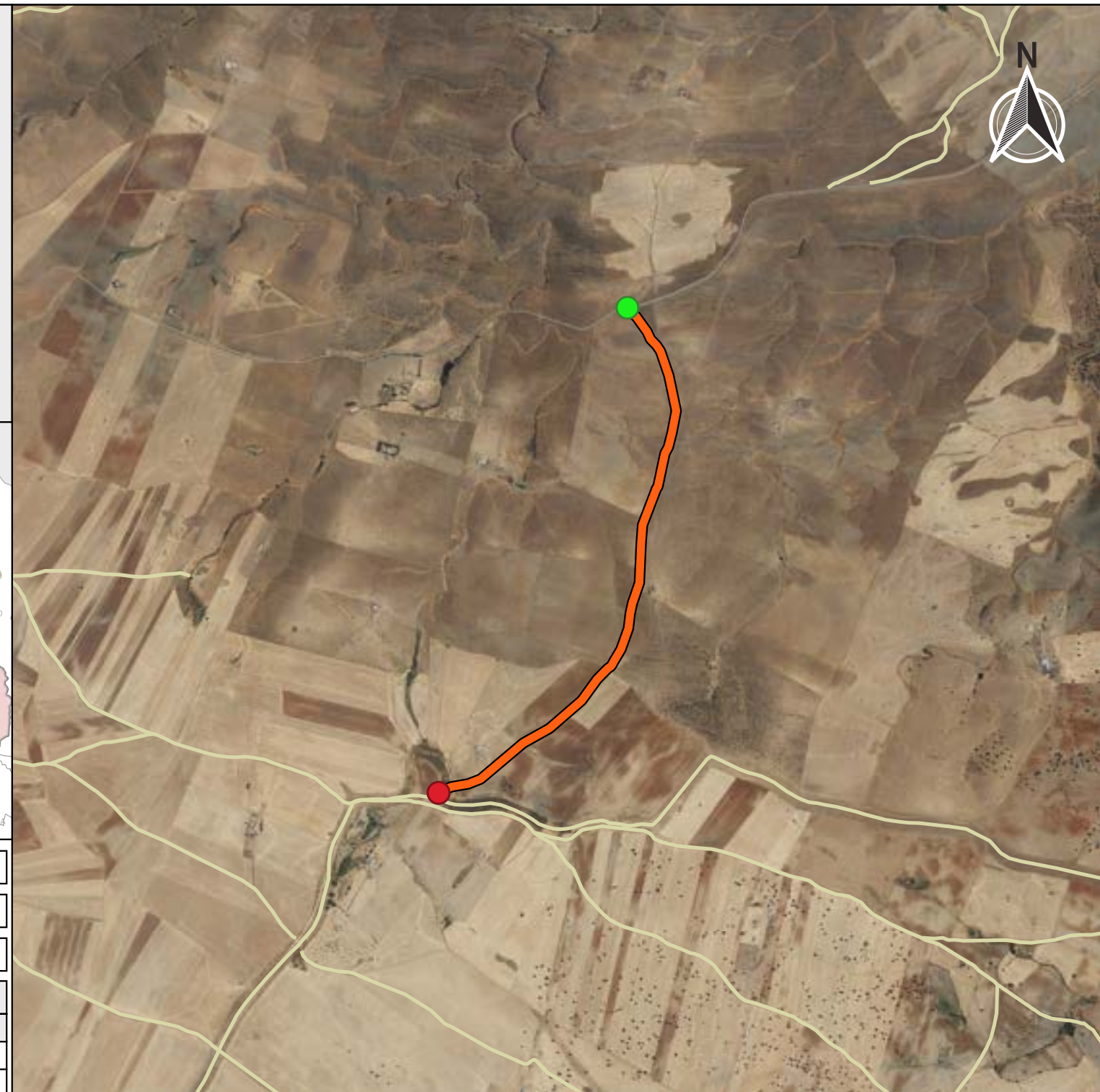
| TRAMIFICACIÓN | | | |
|---------------|----------|------------------------|----------------------|
| PK Inicial | PK Final | Denominación del Tramo | Referencia Catastral |
| 0 | 2759,71 | 8_tramo único | 14008A01409005 |

| DESCRIPCIÓN |
|-------------|
| NULL |



| LONGITUD TOTAL (m) | 2856 | |
|----------------------------|-----------|------------|
| ANCH. MEDIA FÍSICA (m) | 8 | |
| SUPERFICIE TOTAL (m²) | 27692.56 | |
| COORDENADAS ETRS89.UTM-30N | | |
| inicio_o_fin | X | Y |
| ● Punto Inicial | 317053,98 | 4272390,49 |
| ● Punto Final | 316187,81 | 4270167,13 |

| OBSERVACIONES |
|---|
| El camino aparece registrado en las minutas cartográficas históricas y en la primera edición del mapa topográfico nacional 1:50.000 |



INVENTARIO MUNICIPAL DE CAMINOS RURALES
 ILTMO. AYUNTAMIENTO DE BELALCÁZAR (Córdoba)

FICHA TÉCNICA
Camino de Hinojosa del Duque a Almadén

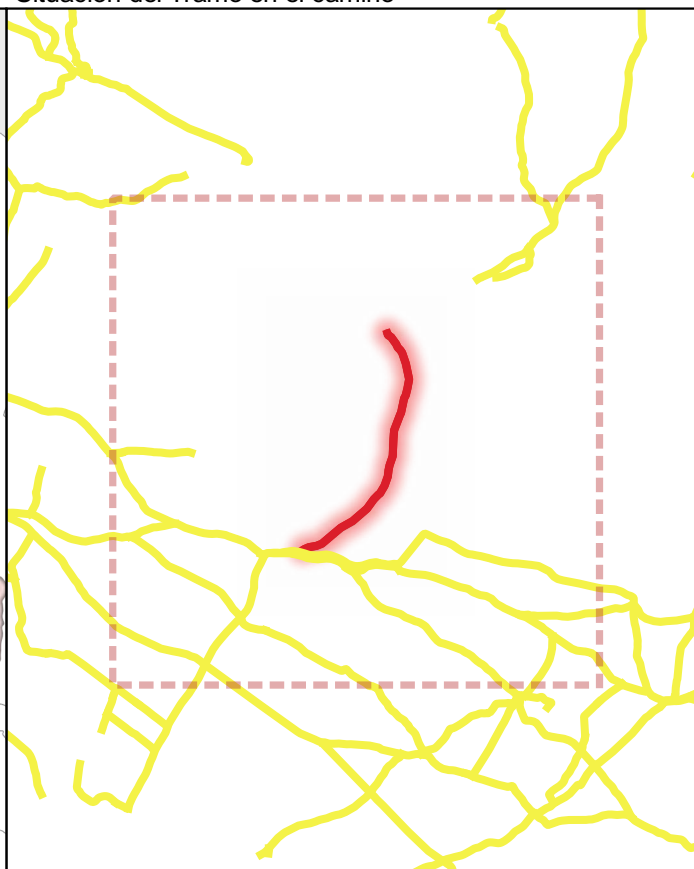
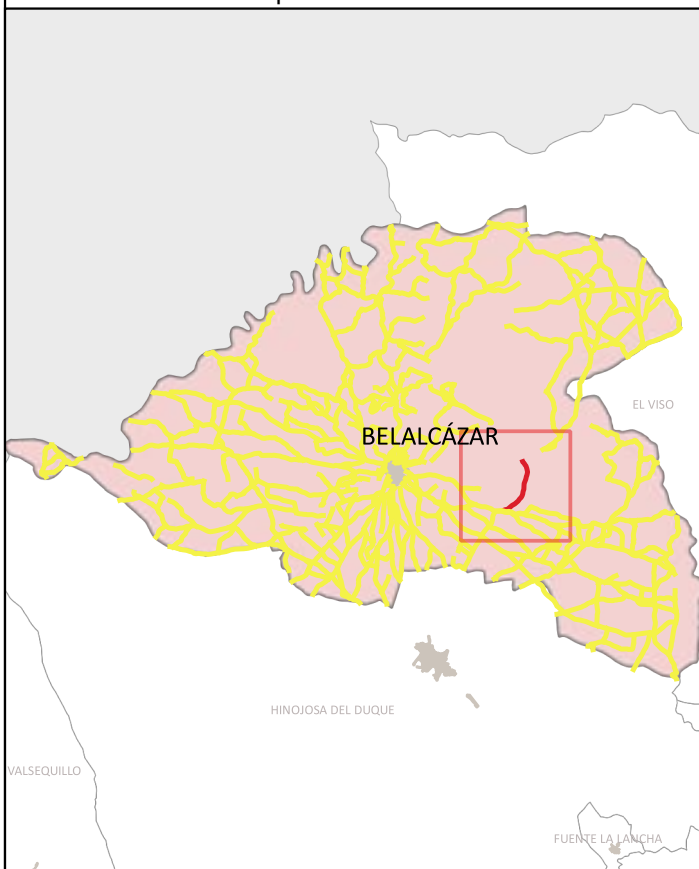
NÚMERO DE INVENTARIO
8

DATOS GENERALES DEL CAMINO
 febrero 2023



Ubicación en el Municipio

Situación del Tramo en el camino



| CÓDIGO INV. | DENOMINACIÓN DEL CAMINO | TRAMO |
|-------------|--|--------------|
| 8 | Camino de Hinojosa del Duque a Almadén | 8_tramo nico |

| TITULARIDAD | Ayuntamiento de Belalcázar |
|-------------|----------------------------|
|-------------|----------------------------|

| COTITULARIDAD | OCUPACIÓN |
|---------------|-----------|
| : | |

| REFERENCIA CATASTRAL | VÍA CON LA QUE COINCIDE |
|----------------------|-------------------------|
| 14008A01409005 | |

| PARAJE |
|--------|
| |

| OBSERVACIONES |
|---------------|
| NULL |

| | |
|------------------------|---------|
| LONGITUD DEL TRAMO (m) | 2759.71 |
|------------------------|---------|

| | |
|-------------------------|------|
| PENDIENTE DEL TRAMO (%) | 0.99 |
|-------------------------|------|

| | |
|-----------------------|---|
| ANCHURA DEL TRAMO (m) | 9 |
|-----------------------|---|

| | | | | |
|------------------------------------|------|---|---|------|
| TRAMO : COORDENADAS ETRS89.UTM-30N | | | | |
| | P.K. | X | Y | Cota |

| | | | | |
|----------|---------|-----------|------------|--------|
| ● Inicio | 2759.71 | 316187,81 | 4270167,13 | 510,98 |
| ● Final | 0 | 317053,98 | 4272390,49 | 483,74 |

| |
|-------------------------|
| TIPO DE TRANSITABILIDAD |
|-------------------------|

| |
|--------------------------|
| MA : MAQUINARIA AGRÍCOLA |
|--------------------------|

| |
|-----------------------|
| TIPO DE PAVIMENTACIÓN |
|-----------------------|

| |
|----------------------|
| TI : TERRENO NATURAL |
|----------------------|

| | |
|------------------|---------------------------|
| ESTADO DEL FIRME | ESTADO DE LA SEÑALIZACIÓN |
|------------------|---------------------------|

| | |
|-------------|---------------|
| R : REGULAR | N : NO EXISTE |
|-------------|---------------|

| | |
|----------------------------|-----------------------------|
| ESTADO DRENAJE TRANSVERSAL | ESTADO DRENAJE LONGITUDINAL |
|----------------------------|-----------------------------|

| | |
|---------------|---------------|
| N : NO EXISTE | N : NO EXISTE |
|---------------|---------------|



FICHA TÉCNICA

Camino de Hinojosa del Duque a Almadén

NÚMERO DE INVENTARIO
8

8_tramo nico
febrero 2023





| | |
|--------------------|--|
| CÓDIGO INV. | DENOMINACIÓN DEL CAMINO |
| | Camino de Hinojosa del Duque a Almadén |







 Eje de Camino

PK Eje Camino

-  FINAL DEL CAMINO
-  INICIO DEL CAMINO

Puntos_I-F_de_tramos

-  INICIO DE CAMINO
-  INICIO DE TRAMO
-  Senalización
-  Puntos Singulares



Diputación de Córdoba
Delegación de Infraestructuras Rurales



INVENTARIO MUNICIPAL DE CAMINOS RURALES

ILTMO. AYUNTAMIENTO DE BELALCÁZAR
(Córdoba)



SEÑALIZACIÓN

| Identificador | Tipo | Código | Denominación | Estado | Coordenada X | Coordenada Y |
|---------------|------|--------|--------------|--------|--------------|--------------|
|---------------|------|--------|--------------|--------|--------------|--------------|

| CÓDIGO INV. | DENOMINACIÓN DEL CAMINO |
|-------------|--|
| | Camino de Hinojosa del Duque a Almadén |

REPORTAJE FOTOGRÁFICO

| | X | Y |
|-----------------|-----------|------------|
| ● Punto Inicial | 317053,98 | 4272390,49 |

| | X | Y |
|---------------|-----------|------------|
| ● Punto Final | 316187,81 | 4270167,13 |



Diputación de Córdoba
Delegación de Infraestructuras Rurales



**INVENTARIO MUNICIPAL
DE CAMINOS RURALES**

ILTMO. AYUNTAMIENTO DE
BELALCÁZAR
(Córdoba)


Inicio de tramo: _tramo nico

(8 → Camino de ino osa del e a lmad n)



PK: 0

Coordenadas → X: 317053.98; Y: 4272390.49





| CÓDIGO INV. | DENOMINACIÓN DEL CAMINO |
|-------------|-------------------------|
| 9 | |

| NOMBRE POPULAR U OTROS NOMBRES |
|--------------------------------|
| |

| TITULARIDAD | OTRAS TITULARIDADES |
|----------------------------|---------------------|
| Ayuntamiento de Belalcázar | |

| USO PRINCIPAL | USO SECUNDARIO |
|---------------|----------------|
| AGROGANADERO | |

| PARAJES O PARTIDOS RURALES QUE ATRAVIESA |
|--|
| NULL |

| TRAMIFICACIÓN | | | |
|---------------|----------|------------------------|---|
| PK Inicial | PK Final | Denominación del Tramo | Referencia Catastral |
| 0 | 1870,7 | 9_Tramo 1 | 14008A03409033, 14008A03409031, 14008A03409028, 14008A03409043 |
| 1870,7 | 2384,97 | 9_Tramo 2 | 14008A03409043 |
| 2384,97 | 3964,89 | 9_Tramo 3 | 0 |

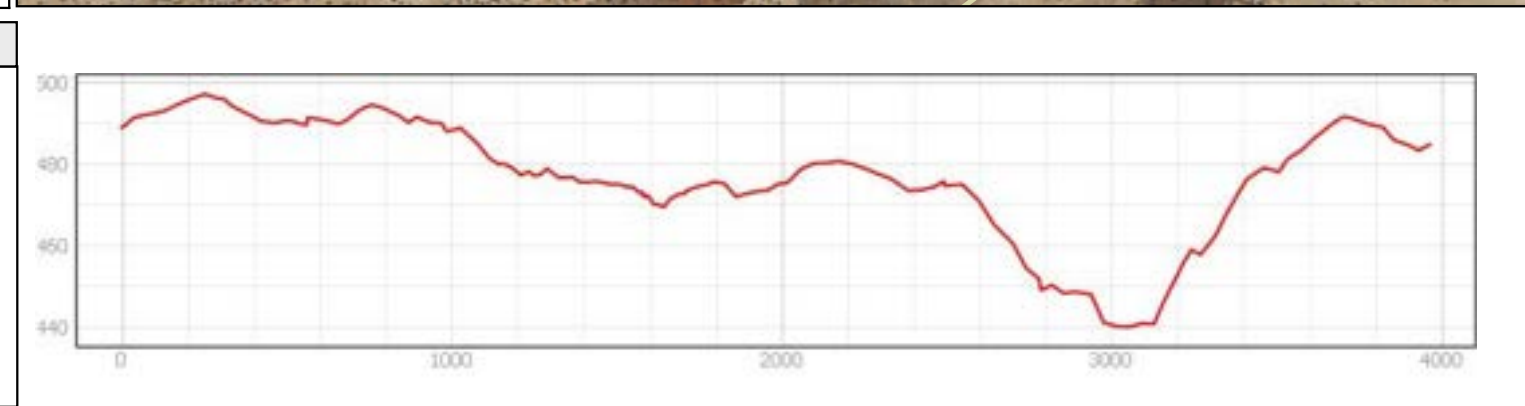
| DESCRIPCIÓN |
|-------------|
| NULL |



| LONGITUD TOTAL (m) | 3964 | |
|----------------------------|-----------|------------|
| ANCH. MEDIA FÍSICA (m) | 4.5 | |
| SUPERFICIE TOTAL (m²) | 16337.44 | |
| COORDENADAS ETRS89.UTM-30N | | |
| inicio_o_fin | X | Y |
| ● Punto Inicial | 302364,05 | 4271489,13 |
| ● Punto Final | 298651,82 | 4270627,2 |



| OBSERVACIONES |
|---|
| El camino aparece registrado en las minutas cartográficas históricas y en la primera edición del mapa topográfico nacional 1:50.000 |



INVENTARIO MUNICIPAL DE CAMINOS RURALES
 ILTMO. AYUNTAMIENTO DE BELALCÁZAR
 (Córdoba)

FICHA TÉCNICA

Camino a la estación del Zújar

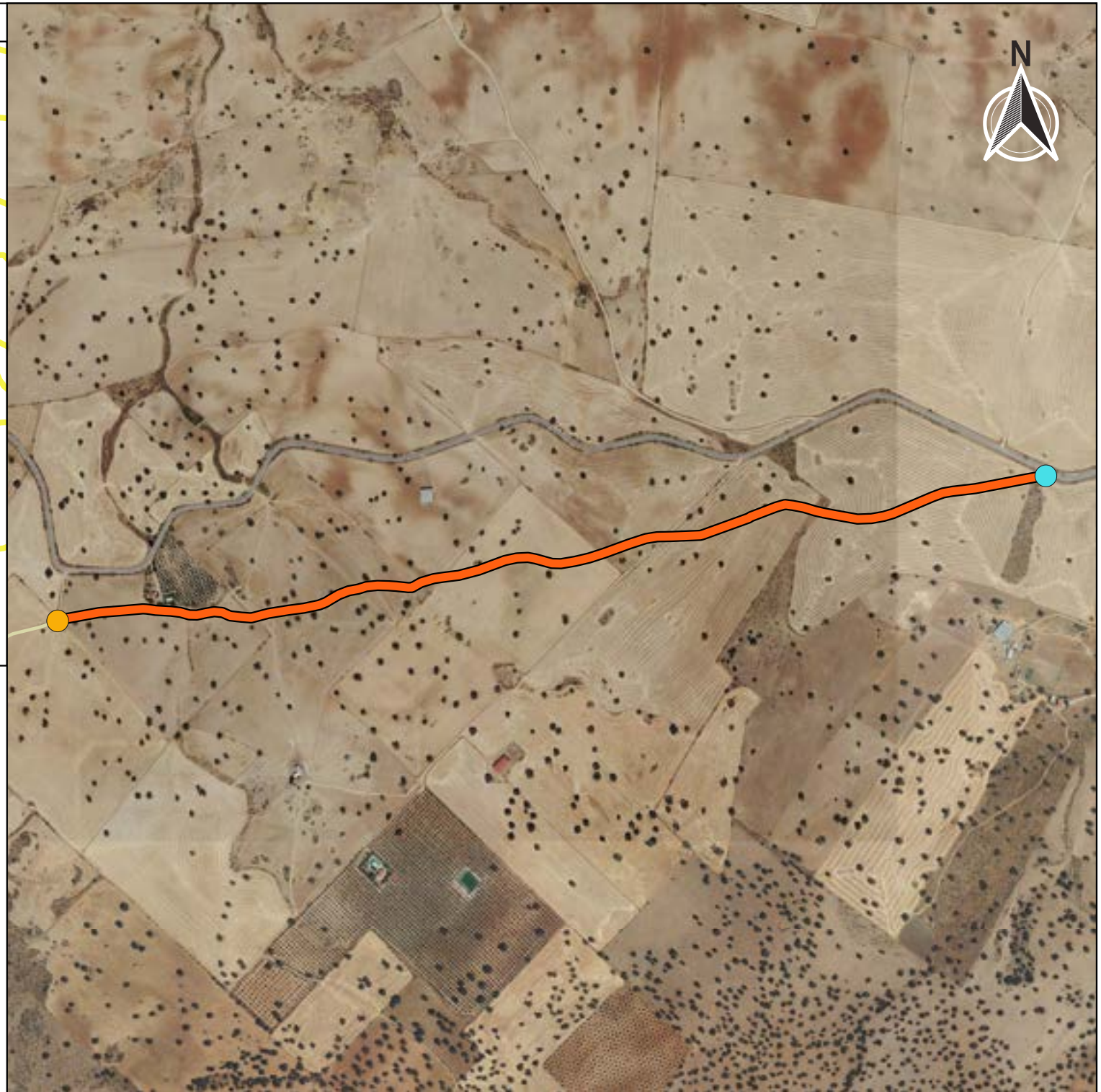
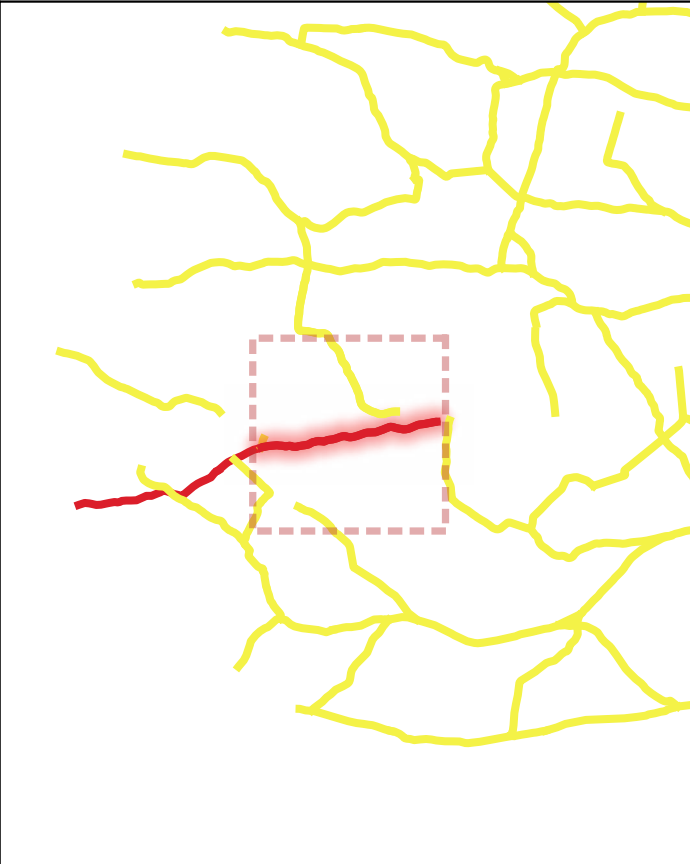
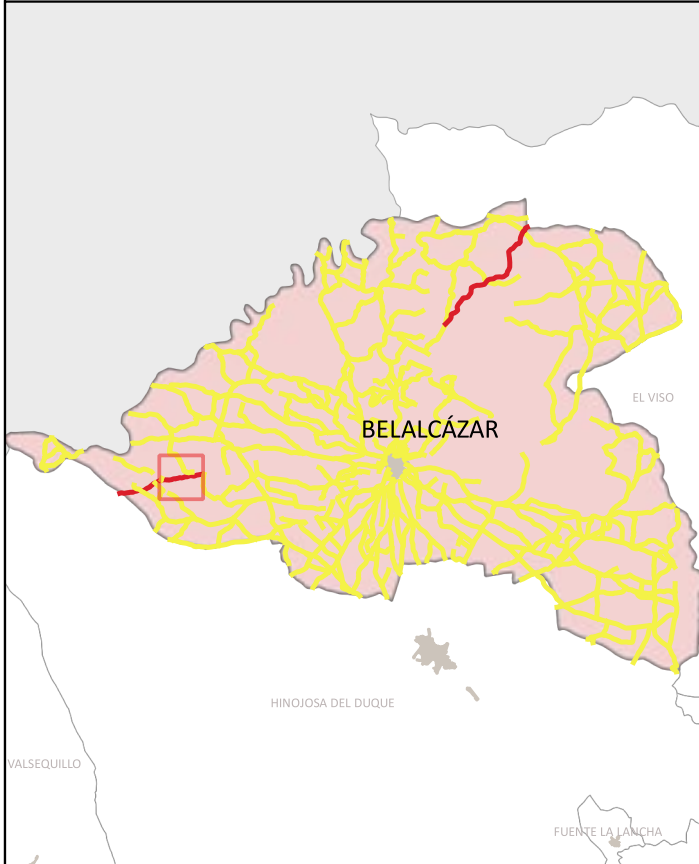
NÚMERO DE INVENTARIO
9

DATOS GENERALES DEL CAMINO
 febrero 2023



Ubicación en el Municipio

Situación del Tramo en el camino



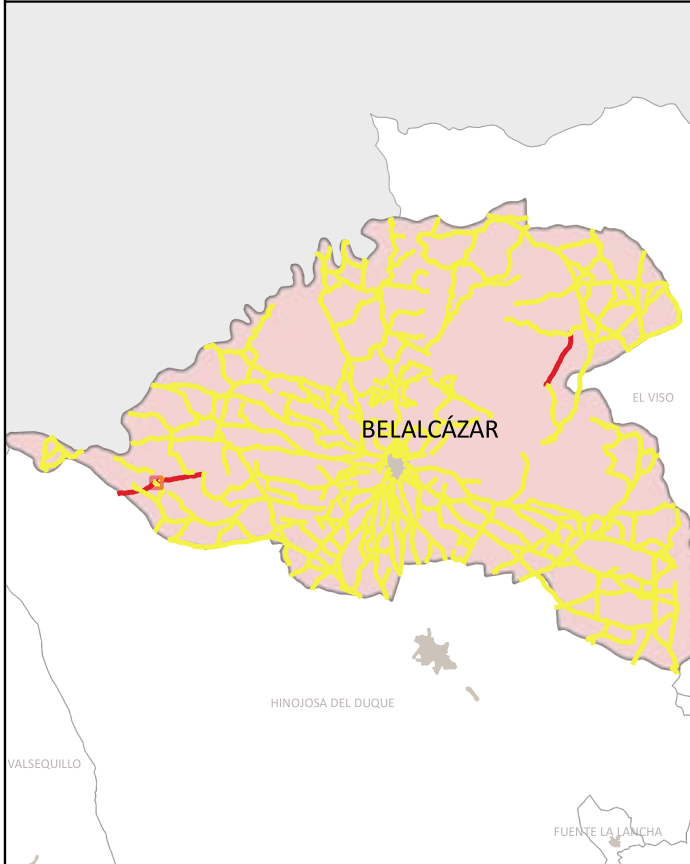
| | | |
|---|--------------------------------|--------------|
| CÓDIGO INV. | DENOMINACIÓN DEL CAMINO | TRAMO |
| 9 | | 9_Tramo 1 |
| TITULARIDAD | Ayuntamiento de Belalcázar | |
| COTITULARIDAD | : | |
| OCUPACIÓN | Usurpado | |
| REFERENCIA CATASTRAL | VÍA CON LA QUE COINCIDE | |
| 140008000040000000, 140008000040000001 | | |
| PARAJE | | |

| |
|----------------------|
| OBSERVACIONES |
| NULL |

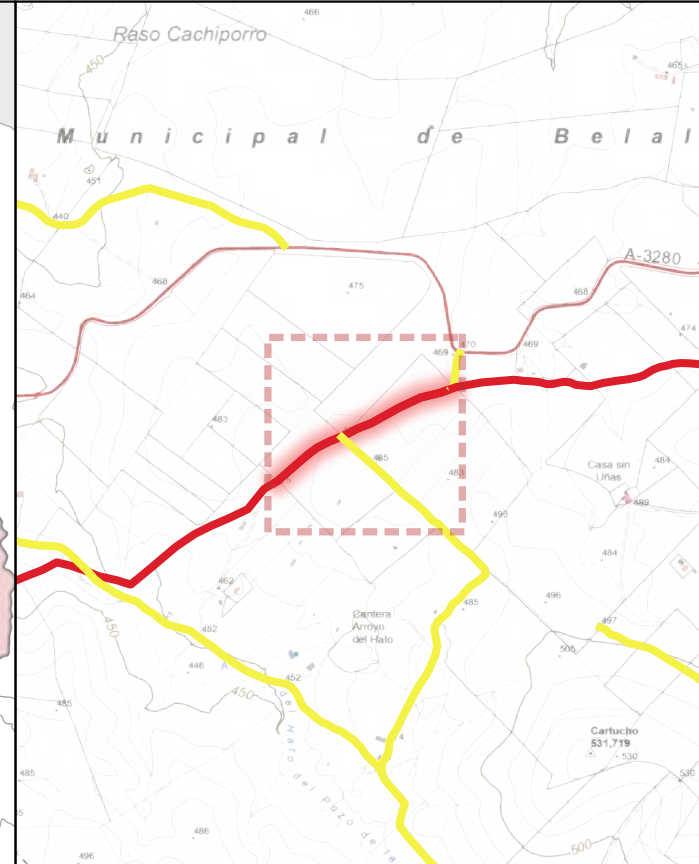
| | | | | | |
|---|-------------|------------------------------------|------------|-------------------------|----------------------------------|
| LONGITUD DEL TRAMO (m) | 1870.7 | TIPO DE TRANSITABILIDAD | | | |
| PENDIENTE DEL TRAMO (%) | -0.91 | PE : PEATONES | | | |
| ANCHURA DEL TRAMO (m) | 0 | TIPO DE PAVIMENTACIÓN | | | |
| TRAMO : COORDENADAS ETRS89.UTM-30N | | TI : TERRENO NATURAL | | | |
| | P.K. | X | Y | ESTADO DEL FIRME | ESTADO DE LA SEÑALIZACIÓN |
| ● Inicio | 1870.7 | 300549,87 | 4271223,01 | 471,96 | N : NO EXISTE |
| ● Final | 0 | 302364,05 | 4271489,13 | 488,95 | N : NO EXISTE |
| ESTADO DRENAJE TRANSVERSAL | | ESTADO DRENAJE LONGITUDINAL | | | |
| N : NO EXISTE | | N : NO EXISTE | | | |



Ubicación en el Municipio



Situación del Tramo en el camino



| CÓDIGO INV. | DENOMINACIÓN DEL CAMINO | TRAMO |
|-------------|-------------------------|-----------|
| 9 | | 9_Tramo 2 |

| TITULARIDAD | Ayuntamiento de Belalcázar |
|-------------|----------------------------|
|-------------|----------------------------|

| COTITULARIDAD | OCUPACIÓN |
|---------------|-----------|
| : | |

| REFERENCIA CATASTRAL | VÍA CON LA QUE COINCIDE |
|----------------------|-------------------------|
| 14008A03409043 | |

| PARAJE |
|--------|
| |

| OBSERVACIONES |
|---|
| Al inicio del tramo hay un portón con candado que impide el acceso. |

| | |
|------------------------|--------|
| LONGITUD DEL TRAMO (m) | 514.27 |
|------------------------|--------|

| | |
|-------------------------|------|
| PENDIENTE DEL TRAMO (%) | 0.28 |
|-------------------------|------|

| | |
|-----------------------|-----|
| ANCHURA DEL TRAMO (m) | 4.5 |
|-----------------------|-----|

| TRAMO : COORDENADAS ETRS89.UTM-30N | | | | |
|------------------------------------|---------|-----------|------------|--------|
| P.K. | X | Y | Cota | |
| ● Inicio | 2384.97 | 300100,06 | 4270985,24 | 473,41 |
| ● Final | 1870.7 | 300549,87 | 4271223,01 | 471,96 |

| TIPO DE TRANSITABILIDAD |
|-------------------------|
|-------------------------|

| |
|--------------------------|
| MA : MAQUINARIA AGRÍCOLA |
|--------------------------|

| TIPO DE PAVIMENTACIÓN |
|-----------------------|
|-----------------------|

| |
|----------------------|
| TI : TERRENO NATURAL |
|----------------------|

| ESTADO DEL FIRME | ESTADO DE LA SEÑALIZACIÓN |
|------------------|---------------------------|
|------------------|---------------------------|

| | |
|-------------|---------------|
| R : REGULAR | N : NO EXISTE |
|-------------|---------------|

| ESTADO DRENAJE TRANSVERSAL | ESTADO DRENAJE LONGITUDINAL |
|----------------------------|-----------------------------|
|----------------------------|-----------------------------|

| | |
|---------------|---------------|
| N : NO EXISTE | N : NO EXISTE |
|---------------|---------------|



INVENTARIO MUNICIPAL DE CAMINOS RURALES
 ILTMO. AYUNTAMIENTO DE BELALCÁZAR
 (Córdoba)

FICHA TÉCNICA

Camino a la estación del Z ar

NÚMERO DE INVENTARIO
9

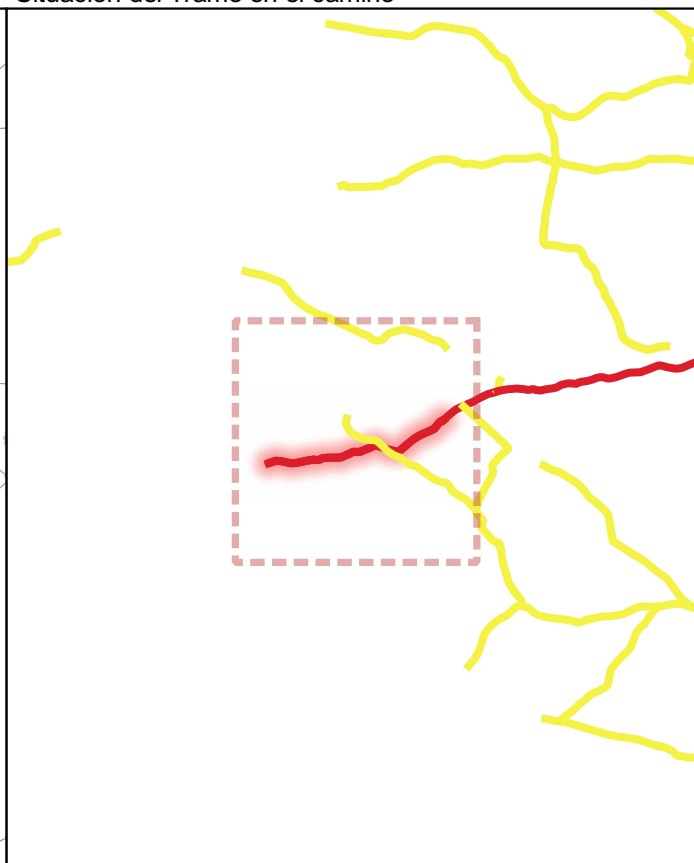
9_Tramo 2
 febrero 2023



Ubicación en el Municipio



Situación del Tramo en el camino



| CÓDIGO INV. | DENOMINACIÓN DEL CAMINO | TRAMO |
|-------------|-------------------------|-----------|
| 9 | | 9_Tramo 3 |

| TITULARIDAD | Ayuntamiento de Belalcázar |
|-------------|----------------------------|
|-------------|----------------------------|

| COTITULARIDAD | : | OCUPACIÓN | Usurpado |
|---------------|---|-----------|----------|
|---------------|---|-----------|----------|

| REFERENCIA CATASTRAL | VÍA CON LA QUE COINCIDE |
|----------------------|-------------------------|
| 0 | |

| PARAJE |
|--------|
| |

| OBSERVACIONES |
|---|
| Al inicio del tramo hay un portón con candado que impide el acceso. |

| | |
|------------------------|---------|
| LONGITUD DEL TRAMO (m) | 1579.92 |
|------------------------|---------|

| | |
|-------------------------|------|
| PENDIENTE DEL TRAMO (%) | 0.72 |
|-------------------------|------|

| | |
|-----------------------|---|
| ANCHURA DEL TRAMO (m) | 0 |
|-----------------------|---|

| TRAMO : COORDENADAS ETRS89.UTM-30N | | | | |
|------------------------------------|---|---|------|--|
| P.K. | X | Y | Cota | |

| | | | | |
|----------|---------|-----------|------------|--------|
| ● Inicio | 3964.89 | 298651,82 | 4270627,2 | 484,74 |
| ● Final | 2384.97 | 300100,06 | 4270985,24 | 473,41 |

| TIPO DE TRANSITABILIDAD |
|-------------------------|
|-------------------------|

| |
|---------------|
| PE : PEATONES |
|---------------|

| TIPO DE PAVIMENTACIÓN |
|-----------------------|
|-----------------------|

| |
|----------------------|
| TI : TERRENO NATURAL |
|----------------------|

| ESTADO DEL FIRME | ESTADO DE LA SEÑALIZACIÓN |
|------------------|---------------------------|
|------------------|---------------------------|

| | |
|---------------|---------------|
| N : NO EXISTE | N : NO EXISTE |
|---------------|---------------|

| ESTADO DRENAJE TRANSVERSAL | ESTADO DRENAJE LONGITUDINAL |
|----------------------------|-----------------------------|
|----------------------------|-----------------------------|

| | |
|---------------|---------------|
| N : NO EXISTE | N : NO EXISTE |
|---------------|---------------|



INVENTARIO MUNICIPAL DE CAMINOS RURALES
 ILTMO. AYUNTAMIENTO DE BELALCÁZAR
 (Córdoba)

FICHA TÉCNICA

Camino a la estación del Z ar


NÚMERO DE INVENTARIO
9

9_Tramo 3
febrero 2023





| CÓDIGO INV. | DENOMINACIÓN DEL CAMINO |
|-------------|-------------------------|
| | |







 Eje de Camino

PK Eje Camino

-  FINAL DEL CAMINO
-  INICIO DEL CAMINO

Puntos_I-F_de_tramos

-  INICIO DE CAMINO
-  INICIO DE TRAMO
-  Senalización
-  Puntos Singulares



Diputación de Córdoba
Delegación de Infraestructuras Rurales



INVENTARIO MUNICIPAL DE CAMINOS RURALES

ILTMO. AYUNTAMIENTO DE BELALCÁZAR (Córdoba)



SEÑALIZACIÓN

| Identificador | Tipo | Código | Denominación | Estado | Coordenada X | Coordenada Y |
|---------------|------|--------|--------------|--------|--------------|--------------|
|---------------|------|--------|--------------|--------|--------------|--------------|

| CÓDIGO INV. | DENOMINACIÓN DEL CAMINO |
|-------------|-------------------------|
| | |

REPORTAJE FOTOGRÁFICO

| | X | Y |
|-----------------|-----------|------------|
| ● Punto Inicial | 302364,05 | 4271489,13 |

| | X | Y |
|---------------|-----------|-----------|
| ● Punto Final | 298651,82 | 4270627,2 |



Diputación de Córdoba
Delegación de Infraestructuras Rurales



**INVENTARIO MUNICIPAL
DE CAMINOS RURALES**

ILTMO. AYUNTAMIENTO DE
BELALCÁZAR
(Córdoba)


Inicio de tramo: Tramo 1

(9 → Camino a la estación del mar)



PK: 0

Coordenadas → X: 302364.05; Y: 4271489.13




Inicio de tramo: Tramo 2

(9 → Camino a la estación del mar)



PK: 1870.7

Coordenadas → X: 300549.87; Y: 4271223.01



Inicio de tramo: Tramo 3

(9 → Camino a la estación del mar)



PK: 2384.97

Coordenadas → X: 300100.06; Y: 4270985.24



| | |
|--------------------|--------------------------------|
| CÓDIGO INV. | DENOMINACIÓN DEL CAMINO |
| 10 | |

| |
|---------------------------------------|
| NOMBRE POPULAR U OTROS NOMBRES |
| |

| | |
|----------------------------|----------------------------|
| TITULARIDAD | OTRAS TITULARIDADES |
| Ayuntamiento de Belalcázar | |

| | |
|----------------------|-----------------------|
| USO PRINCIPAL | USO SECUNDARIO |
| AGROGANADERO | |

| |
|---|
| PARAJES O PARTIDOS RURALES QUE ATRAVIESA |
| NULL |

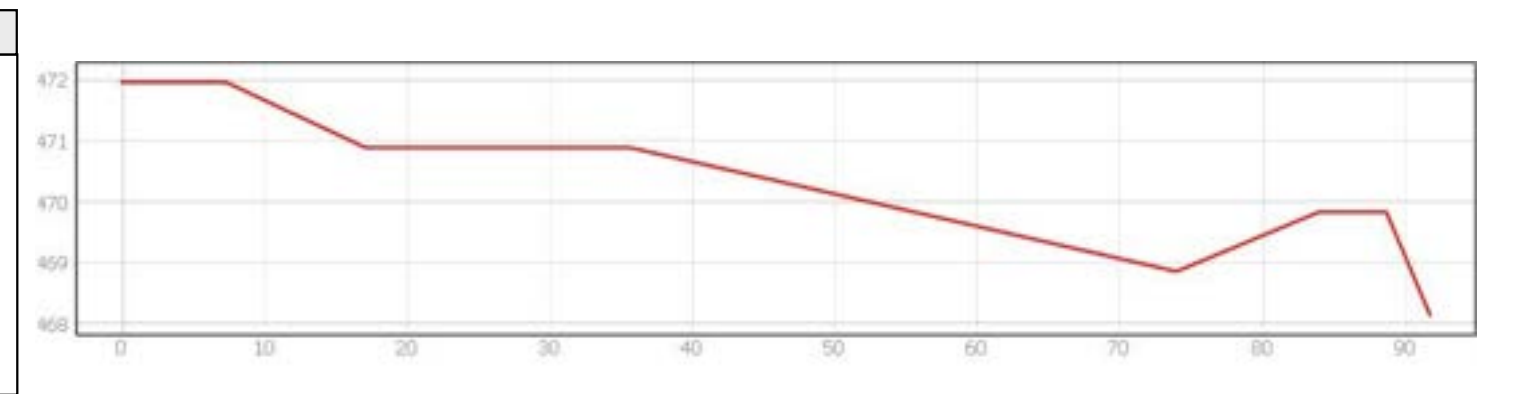
| TRAMIFICACIÓN | | | |
|---------------|----------|------------------------|----------------------|
| PK Inicial | PK Final | Denominación del Tramo | Referencia Catastral |
| 0 | 91,78 | 10_Tramo único | 0 |

| |
|--------------------|
| DESCRIPCIÓN |
| NULL |



| LONGITUD TOTAL (m) | 91 | |
|-------------------------------|-----------|------------|
| ANCH. MEDIA FÍSICA (m) | 5 | |
| SUPERFICIE TOTAL (m²) | 419.41 | |
| COORDENADAS ETRS89.UTM-30N | | |
| inicio_o_fin | X | Y |
| ● Punto Inicial | 300547,89 | 4271224,53 |
| ● Punto Final | 300567,85 | 4271312,83 |


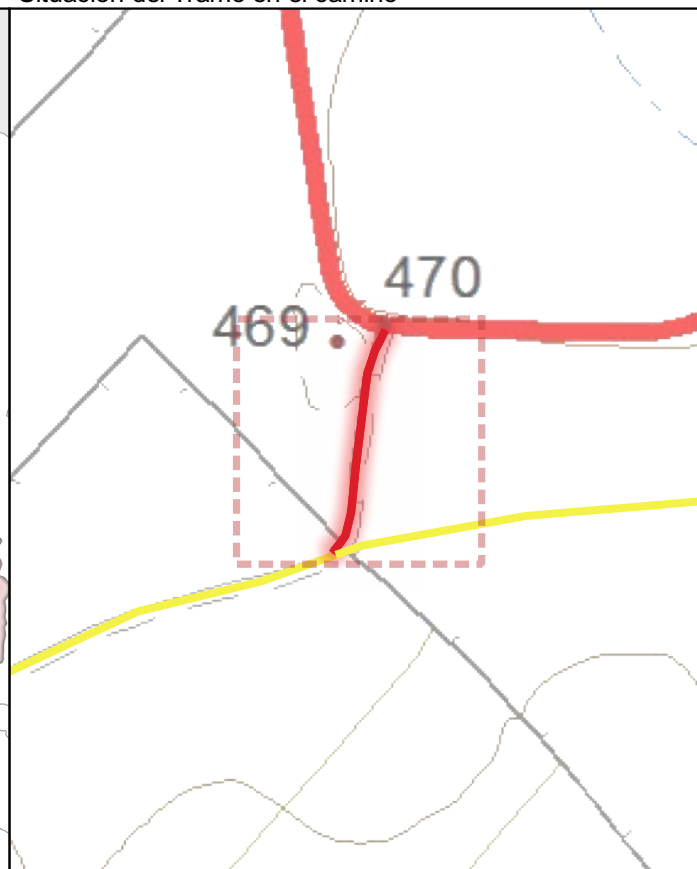
| |
|---|
| OBSERVACIONES |
| El camino aparece registrado en las minutas cartográficas históricas y en la primera edición del mapa topográfico nacional 1:50.000 |





Ubicación en el Municipio

Situación del Tramo en el camino



| CÓDIGO INV. | DENOMINACIÓN DEL CAMINO | TRAMO |
|-------------|-------------------------|---------------|
| 10 | | 10_Tramo nico |

| | |
|-------------|----------------------------|
| TITULARIDAD | Ayuntamiento de Belalcázar |
|-------------|----------------------------|

| | |
|---------------|-----------|
| COTITULARIDAD | OCUPACIÓN |
| : | |

| | |
|----------------------|-------------------------|
| REFERENCIA CATASTRAL | VÍA CON LA QUE COINCIDE |
| 0 | |

| |
|--------|
| PARAJE |
| |

| |
|---------------|
| OBSERVACIONES |
| NULL |

| | |
|------------------------|-------|
| LONGITUD DEL TRAMO (m) | 91.78 |
|------------------------|-------|

| | |
|-------------------------|-------|
| PENDIENTE DEL TRAMO (%) | -4.16 |
|-------------------------|-------|

| | |
|-----------------------|---|
| ANCHURA DEL TRAMO (m) | 4 |
|-----------------------|---|

| | | | | |
|------------------------------------|---|---|------|--|
| TRAMO : COORDENADAS ETRS89.UTM-30N | | | | |
| P.K. | X | Y | Cota | |

| | | | | |
|----------|-------|-----------|------------|--------|
| ● Inicio | 0 | 300547,89 | 4271224,53 | 471,96 |
| ● Final | 91.78 | 300567,85 | 4271312,83 | 468,14 |

| |
|-------------------------|
| TIPO DE TRANSITABILIDAD |
|-------------------------|

| |
|--------------------------|
| MA : MAQUINARIA AGRÍCOLA |
|--------------------------|

| |
|-----------------------|
| TIPO DE PAVIMENTACIÓN |
|-----------------------|

| |
|----------------------|
| TI : TERRENO NATURAL |
|----------------------|

| | |
|------------------|---------------------------|
| ESTADO DEL FIRME | ESTADO DE LA SEÑALIZACIÓN |
|------------------|---------------------------|

| | |
|-------------|---|
| R : REGULAR | : |
|-------------|---|

| | |
|----------------------------|-----------------------------|
| ESTADO DRENAJE TRANSVERSAL | ESTADO DRENAJE LONGITUDINAL |
|----------------------------|-----------------------------|

| | |
|---------------|---------------|
| N : NO EXISTE | N : NO EXISTE |
|---------------|---------------|



INVENTARIO MUNICIPAL DE CAMINOS RURALES
 ILTMO. AYUNTAMIENTO DE BELALCÁZAR
 (Córdoba)

FICHA TÉCNICA

Ramal Camino a la estación del Z ar

NÚMERO DE INVENTARIO

10

10_Tramo nico

febrero 2023





| CÓDIGO INV. | DENOMINACIÓN DEL CAMINO |
|-------------|-------------------------|
| | |







 Eje de Camino

PK Eje Camino

-  FINAL DEL CAMINO
-  INICIO DEL CAMINO

Puntos_I-F_de_tramos

-  INICIO DE CAMINO
-  INICIO DE TRAMO
-  Senalización
-  Puntos Singulares



Diputación de Córdoba
Delegación de Infraestructuras Rurales



INVENTARIO MUNICIPAL DE CAMINOS RURALES

ILTMO. AYUNTAMIENTO DE BELALCÁZAR (Córdoba)



SEÑALIZACIÓN

| Identificador | Tipo | Código | Denominación | Estado | Coordenada X | Coordenada Y |
|---------------|------|--------|--------------|--------|--------------|--------------|
|---------------|------|--------|--------------|--------|--------------|--------------|

| CÓDIGO INV. | DENOMINACIÓN DEL CAMINO |
|-------------|-------------------------|
| | |

REPORTAJE FOTOGRÁFICO

| | X | Y |
|-----------------|-----------|------------|
| ● Punto Inicial | 300547,89 | 4271224,53 |

| | X | Y |
|---------------|-----------|------------|
| ● Punto Final | 300567,85 | 4271312,83 |



Diputación de Córdoba
Delegación de Infraestructuras Rurales



**INVENTARIO MUNICIPAL
DE CAMINOS RURALES**

ILTMO. AYUNTAMIENTO DE
BELALCÁZAR
(Córdoba)


Inicio de tramo: 1 _Tramo nico

(10 → amal Camino a la esta i n del ar)



PK: 0

Coordenadas → X: 300547.89; Y: 4271224.53





| | |
|--------------------|--------------------------------|
| CÓDIGO INV. | DENOMINACIÓN DEL CAMINO |
| 11 | |

| |
|---------------------------------------|
| NOMBRE POPULAR U OTROS NOMBRES |
| |

| | |
|----------------------------|----------------------------|
| TITULARIDAD | OTRAS TITULARIDADES |
| Ayuntamiento de Belalcázar | |

| | |
|----------------------|-----------------------|
| USO PRINCIPAL | USO SECUNDARIO |
| AGROGANADERO | |

| |
|---|
| PARAJES O PARTIDOS RURALES QUE ATRAVIESA |
| NULL |

| TRAMIFICACIÓN | | | |
|---------------|----------|------------------------|---|
| PK Inicial | PK Final | Denominación del Tramo | Referencia Catastral |
| 0 | 3437,45 | 11_Tramo 1 | 14008A06309025, 14008A06309021, 14008A06409011, 14008A06309001 |
| 6318,58 | 8605,58 | 11_Tramo 4 | 14008A03809010, 14008A03809007, 14008A03809006 |
| 3437,45 | 3769,57 | 11_Tramo 2 | 14008A06309001 |

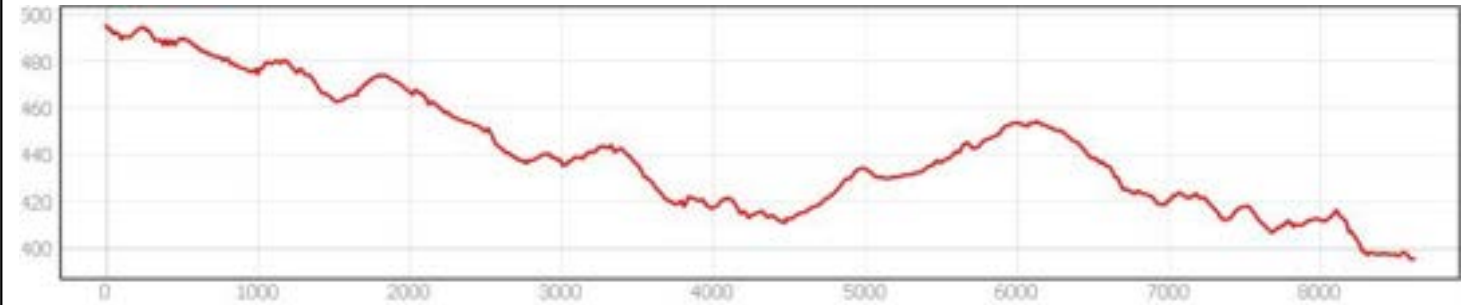
| |
|--------------------|
| DESCRIPCIÓN |
| NULL |



| LONGITUD TOTAL (m) | 8606 | |
|-------------------------------|-----------|------------|
| ANCH. MEDIA FÍSICA (m) | 4.5 | |
| SUPERFICIE TOTAL (m²) | 46279.16 | |
| COORDENADAS ETRS89.UTM-30N | | |
| inicio_o_fin | X | Y |
| ● Punto Inicial | 308989,52 | 4273302,35 |
| ● Punto Final | 302613,41 | 4277304,06 |



| |
|---|
| OBSERVACIONES |
| El camino aparece registrado en las minutas cartográficas históricas y en la primera edición del mapa topográfico nacional 1:50.000 |



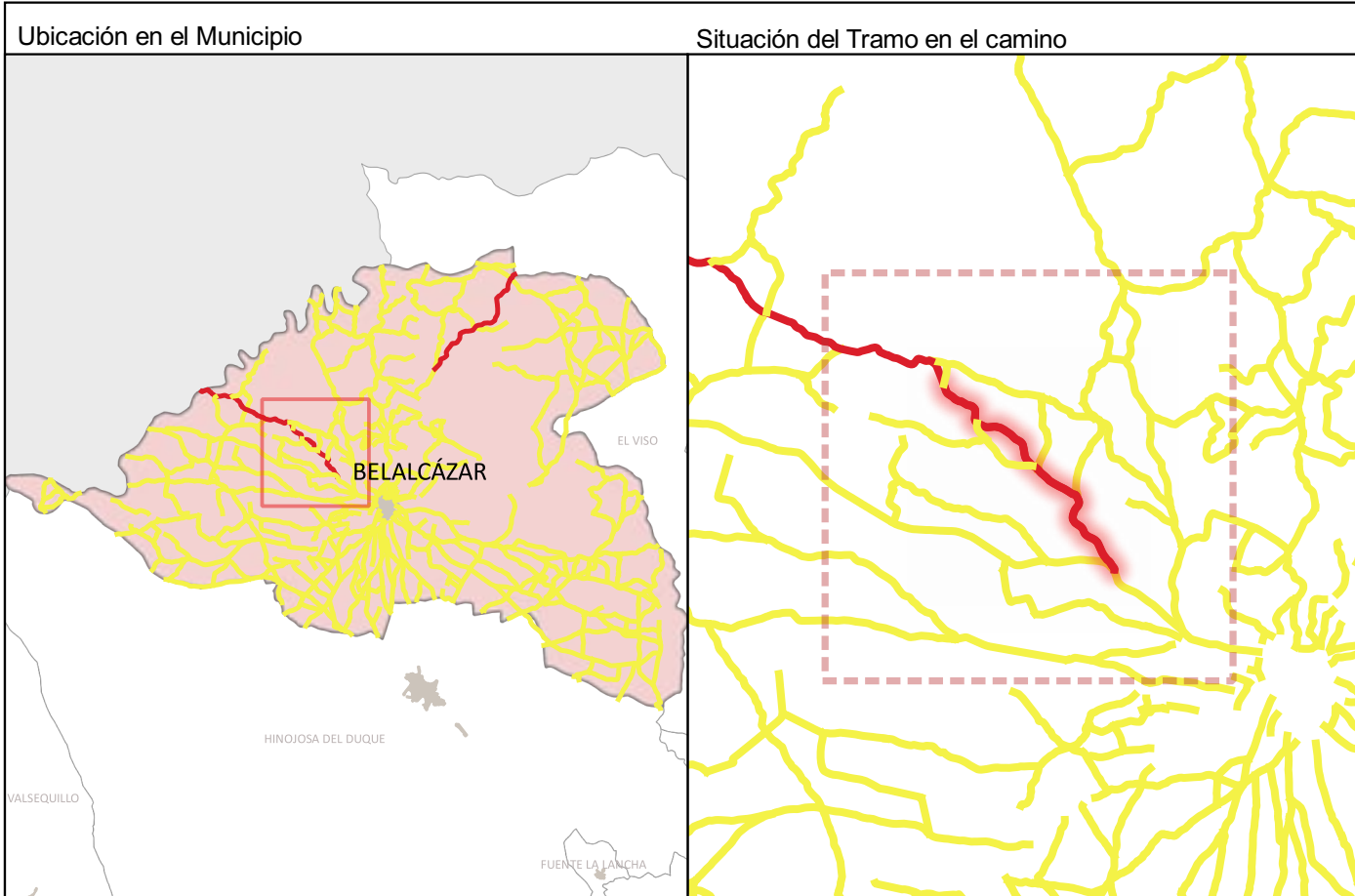
INVENTARIO MUNICIPAL DE CAMINOS RURALES
 ILTMO. AYUNTAMIENTO DE BELALCÁZAR
 (Córdoba)

FICHA TÉCNICA

Camino de la Selva

NÚMERO DE INVENTARIO
11

DATOS GENERALES DEL CAMINO
 febrero 2023



| | | |
|--|--------------------------------|------------------|
| CÓDIGO INV. | DENOMINACIÓN DEL CAMINO | TRAMO |
| 11 | | 11_Tramo 1 |
| TITULARIDAD | Ayuntamiento de Belalcázar | |
| COTITULARIDAD | | OCUPACIÓN |
| | | |
| REFERENCIA CATASTRAL | VÍA CON LA QUE COINCIDE | |
| 14UUUUUUUUUUUUUUUU, 14UUUUUUUUUUUUUUUU | | |
| PARAJE | | |

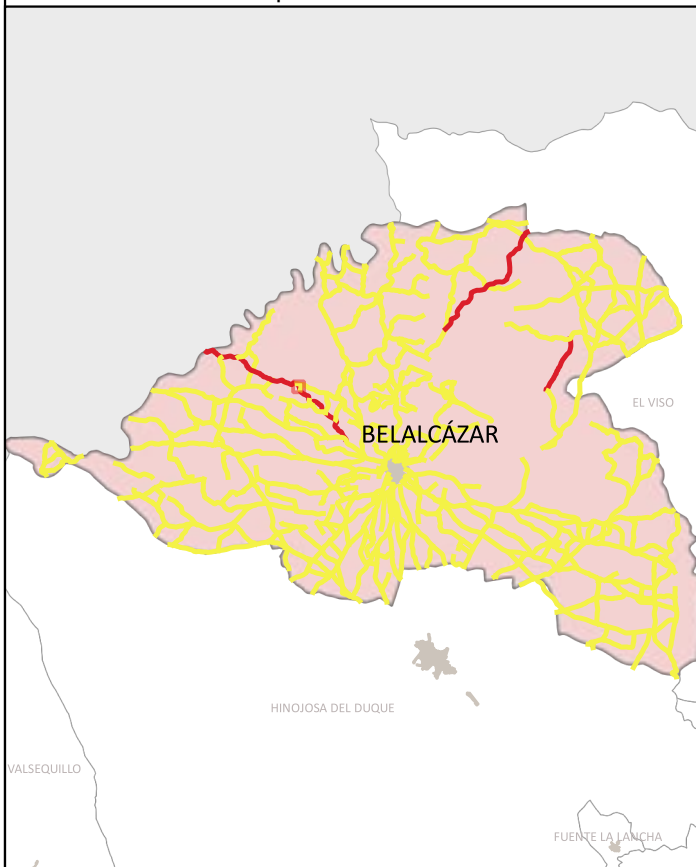
| |
|----------------------|
| OBSERVACIONES |
| NULL |

| | | | | |
|---|---------------|----------------------------------|------------------------------------|---------------|
| LONGITUD DEL TRAMO (m) | 3437.45 | TIPO DE TRANSITABILIDAD | MA : MAQUINARIA AGRÍCOLA | |
| PENDIENTE DEL TRAMO (%) | -1.62 | TIPO DE PAVIMENTACIÓN | TI : TERRENO NATURAL | |
| ANCHURA DEL TRAMO (m) | 7 | ESTADO DEL FIRME | B : BUENO | |
| TRAMO : COORDENADAS ETRS89.UTM-30N | | ESTADO DE LA SEÑALIZACIÓN | N : NO EXISTE | |
| | P.K. | X | Y | Cota |
| ● Inicio | 0 | 308989,52 | 4273302,35 | 495,08 |
| ● Final | 3437.45 | 306897,47 | 4275575,43 | 439,38 |
| ESTADO DRENAJE TRANSVERSAL | N : NO EXISTE | | ESTADO DRENAJE LONGITUDINAL | N : NO EXISTE |



Ubicación en el Municipio

Situación del Tramo en el camino



| | | |
|-----------------------------|--------------------------------|--------------|
| CÓDIGO INV. | DENOMINACIÓN DEL CAMINO | TRAMO |
| 11 | | 11_Tramo 2 |
| TITULARIDAD | Ayuntamiento de Belalcázar | |
| COTITULARIDAD | : | |
| OCUPACIÓN | Usurpado | |
| REFERENCIA CATASTRAL | VÍA CON LA QUE COINCIDE | |
| 14008A06309001 | | |
| PARAJE | | |

| |
|----------------------|
| OBSERVACIONES |
| NULL |

| | | | | |
|---|---------------|----------------------------------|------------------------------------|---------------|
| LONGITUD DEL TRAMO (m) | 332.12 | TIPO DE TRANSITABILIDAD | PE : PEATONES | |
| PENDIENTE DEL TRAMO (%) | -5.98 | TIPO DE PAVIMENTACIÓN | TI : TERRENO NATURAL | |
| ANCHURA DEL TRAMO (m) | 0 | ESTADO DEL FIRME | N : NO EXISTE | |
| TRAMO : COORDENADAS ETRS89.UTM-30N | | ESTADO DE LA SEÑALIZACIÓN | N : NO EXISTE | |
| | P.K. | X | Y | Cota |
| ● Inicio | 3769.57 | 306740,16 | 4275858,22 | 419,52 |
| ● Final | 3437.45 | 306897,47 | 4275575,43 | 439,38 |
| ESTADO DRENAJE TRANSVERSAL | N : NO EXISTE | | ESTADO DRENAJE LONGITUDINAL | N : NO EXISTE |



INVENTARIO MUNICIPAL DE CAMINOS RURALES
 ILTMO. AYUNTAMIENTO DE BELALCÁZAR
 (Córdoba)

FICHA TÉCNICA

Camino de la Sel a

NÚMERO DE INVENTARIO


11

11_Tramo 2



febrero 2023

| CÓDIGO INV. | DENOMINACIÓN DEL CAMINO |
|-------------|-------------------------|
| | |







 Eje de Camino

PK Eje Camino

-  FINAL DEL CAMINO
-  INICIO DEL CAMINO

Puntos_I-F_de_tramos

-  INICIO DE CAMINO
-  INICIO DE TRAMO
-  Senalización
-  Puntos Singulares



Diputación de Córdoba
Delegación de Infraestructuras Rurales



INVENTARIO MUNICIPAL DE CAMINOS RURALES

ILTMO. AYUNTAMIENTO DE BELALCÁZAR (Córdoba)



SEÑALIZACIÓN

| Identificador | Tipo | Código | Denominación | Estado | Coordenada X | Coordenada Y |
|---------------|------|--------|--------------|--------|--------------|--------------|
|---------------|------|--------|--------------|--------|--------------|--------------|

| CÓDIGO INV. | DENOMINACIÓN DEL CAMINO |
|-------------|-------------------------|
| | |

REPORTAJE FOTOGRÁFICO

| | X | Y |
|-----------------|-----------|------------|
| ● Punto Inicial | 308989,52 | 4273302,35 |

| | X | Y |
|---------------|-----------|------------|
| ● Punto Final | 302613,41 | 4277304,06 |



Diputación de Córdoba
Delegación de Infraestructuras Rurales



**INVENTARIO MUNICIPAL
DE CAMINOS RURALES**

ILTMO. AYUNTAMIENTO DE
BELALCÁZAR
(Córdoba)

Inicio de tramo: 11_Tramo 1

(11 → Camino de la el a)



PK: 0

Coordenadas → X: 308989.52; Y: 4273302.35



Inicio de tramo: 11_Tramo 4

(11 → Camino de la el a)



PK: 6318.58

Coordenadas → X: 304493.96; Y: 4276625.65



Inicio de tramo: 11_Tramo 2

(11 → Camino de la el a)



PK: 3437.45

Coordenadas → X: 306897.47; Y: 4275575.43



Inicio de tramo: 11_Tramo 3

(11 → Camino de la el a)



PK: 3769.57

Coordenadas → X: 306740.16; Y: 4275858.22





| | |
|--------------------|--------------------------------|
| CÓDIGO INV. | DENOMINACIÓN DEL CAMINO |
| 12 | |

| |
|---------------------------------------|
| NOMBRE POPULAR U OTROS NOMBRES |
| |

| | |
|----------------------------|----------------------------|
| TITULARIDAD | OTRAS TITULARIDADES |
| Ayuntamiento de Belalcázar | |

| | |
|----------------------|-----------------------|
| USO PRINCIPAL | USO SECUNDARIO |
| AGROGANADERO | |

| |
|---|
| PARAJES O PARTIDOS RURALES QUE ATRAVIESA |
| NULL |

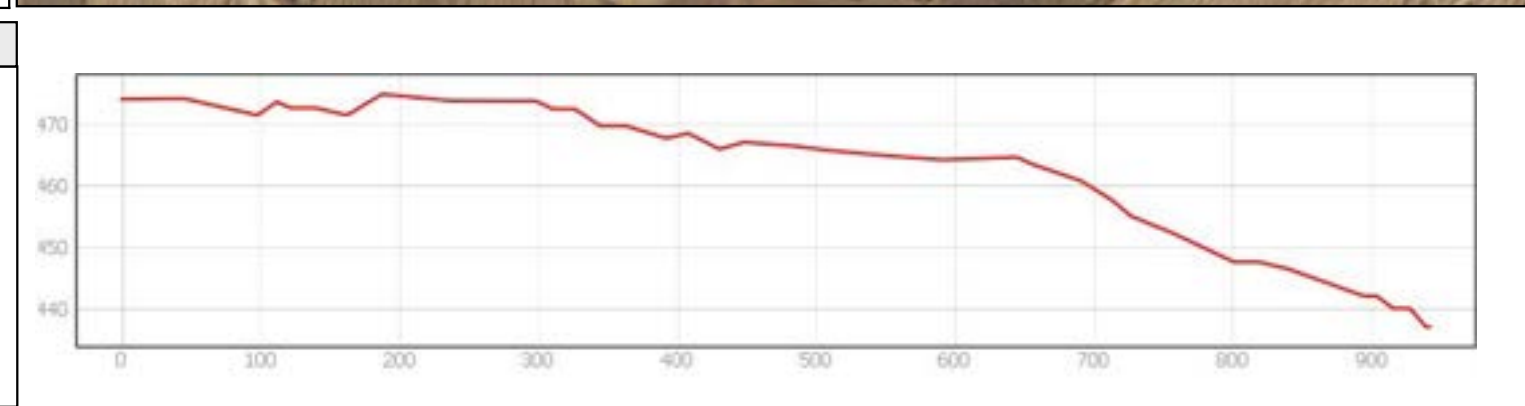
| TRAMIFICACIÓN | | | |
|---------------|----------|------------------------|----------------------|
| PK Inicial | PK Final | Denominación del Tramo | Referencia Catastral |
| 0 | 713,64 | 12_Tramo 1 | 14008A06309021 |
| 713,64 | 950,83 | 12_Tramo 2 | 14008A06309021 |

| |
|--------------------|
| DESCRIPCIÓN |
| NULL |



| LONGITUD TOTAL (m) | 951 | |
|-------------------------------|-----------|------------|
| ANCH. MEDIA FÍSICA (m) | 5 | |
| SUPERFICIE TOTAL (m²) | 4663.96 | |
| COORDENADAS ETRS89.UTM-30N | | |
| inicio_o_fin | X | Y |
| ● Punto Inicial | 307986,68 | 4274573,82 |
| ● Punto Final | 307305,18 | 4275096,36 |

| |
|---|
| OBSERVACIONES |
| El camino aparece registrado en las minutas cartográficas históricas y en la primera edición del mapa topográfico nacional 1:50.000 |



INVENTARIO MUNICIPAL DE CAMINOS RURALES
 ILTMO. AYUNTAMIENTO DE BELALCÁZAR (Córdoba)

FICHA TÉCNICA

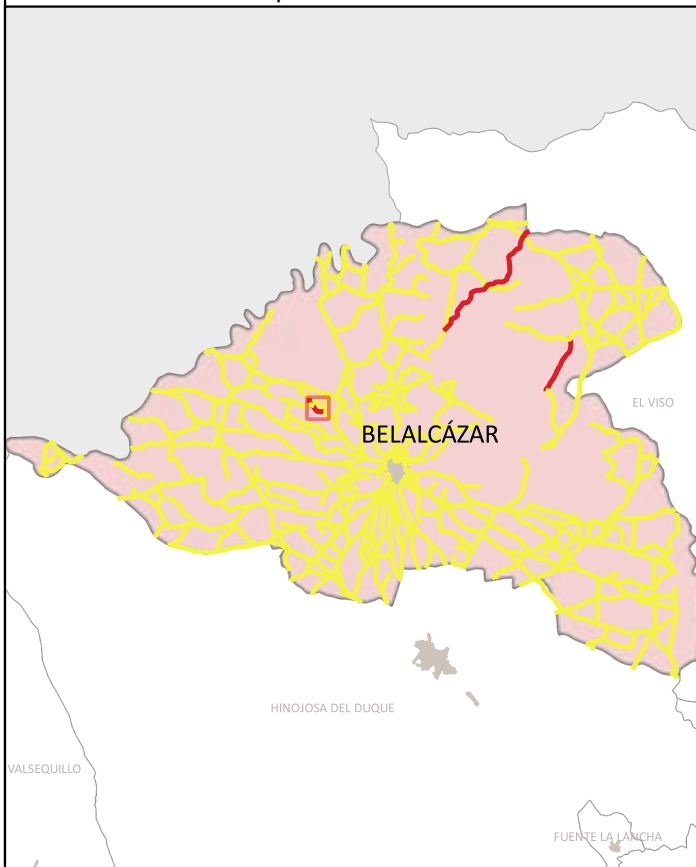
Ramal Camino de la Selva

NÚMERO DE INVENTARIO
12

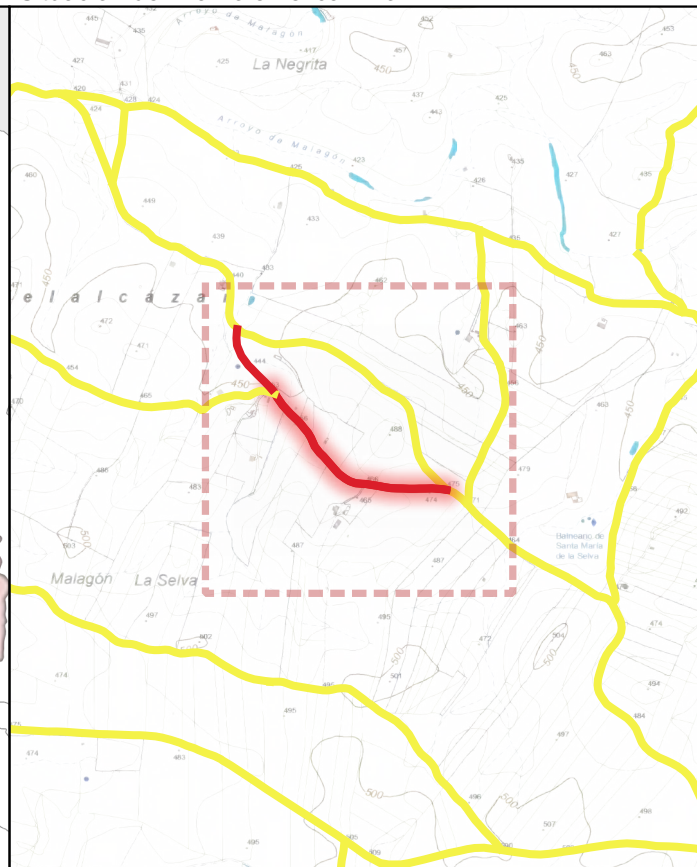
DATOS GENERALES DEL CAMINO
 febrero 2023



Ubicación en el Municipio



Situación del Tramo en el camino



| CÓDIGO INV. | DENOMINACIÓN DEL CAMINO | TRAMO |
|-------------|-------------------------|------------|
| 12 | | 12_Tramo 1 |

| TITULARIDAD | Ayuntamiento de Belalcázar |
|-------------|----------------------------|
|-------------|----------------------------|

| COTITULARIDAD | OCUPACIÓN |
|---------------|-----------|
| : | |

| REFERENCIA CATASTRAL | VÍA CON LA QUE COINCIDE |
|----------------------|-------------------------|
| 14008A06309021 | |

| PARAJE |
|--------|
| |

| OBSERVACIONES |
|---------------|
| NULL |

| | |
|------------------------|--------|
| LONGITUD DEL TRAMO (m) | 713.64 |
|------------------------|--------|

| | |
|-------------------------|-------|
| PENDIENTE DEL TRAMO (%) | -3.41 |
|-------------------------|-------|

| | |
|-----------------------|---|
| ANCHURA DEL TRAMO (m) | 7 |
|-----------------------|---|

| TRAMO : COORDENADAS ETRS89.UTM-30N | | | | |
|------------------------------------|---|---|------|--|
| P.K. | X | Y | Cota | |

| | | | | |
|----------|--------|-----------|------------|--------|
| ● Inicio | 713.64 | 307417,74 | 4274900,53 | 449,69 |
| ● Final | 0 | 307986,68 | 4274573,82 | 474,04 |

| TIPO DE TRANSITABILIDAD |
|-------------------------|
|-------------------------|

| |
|----------------|
| AU : AUTOMILES |
|----------------|

| TIPO DE PAVIMENTACIÓN |
|-----------------------|
|-----------------------|

| |
|----------------------|
| TI : TERRENO NATURAL |
|----------------------|

| ESTADO DEL FIRME | ESTADO DE LA SEÑALIZACIÓN |
|------------------|---------------------------|
|------------------|---------------------------|

| | |
|-----------|---------------|
| B : BUENO | N : NO EXISTE |
|-----------|---------------|

| ESTADO DRENAJE TRANSVERSAL | ESTADO DRENAJE LONGITUDINAL |
|----------------------------|-----------------------------|
|----------------------------|-----------------------------|

| | |
|---------------|---------------|
| N : NO EXISTE | N : NO EXISTE |
|---------------|---------------|



INVENTARIO MUNICIPAL DE CAMINOS RURALES
 ILTMO. AYUNTAMIENTO DE BELALCÁZAR
 (Córdoba)

FICHA TÉCNICA

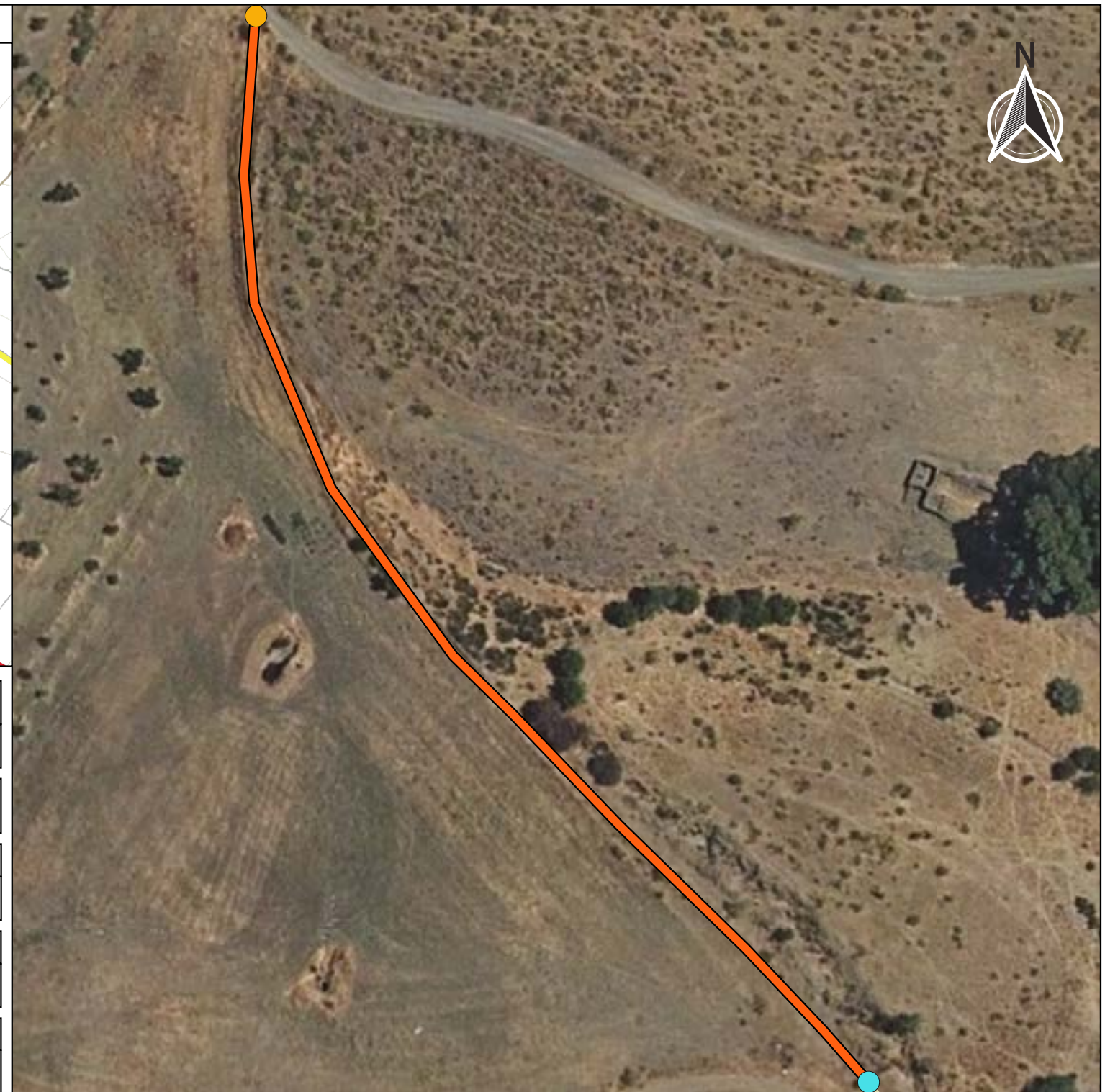
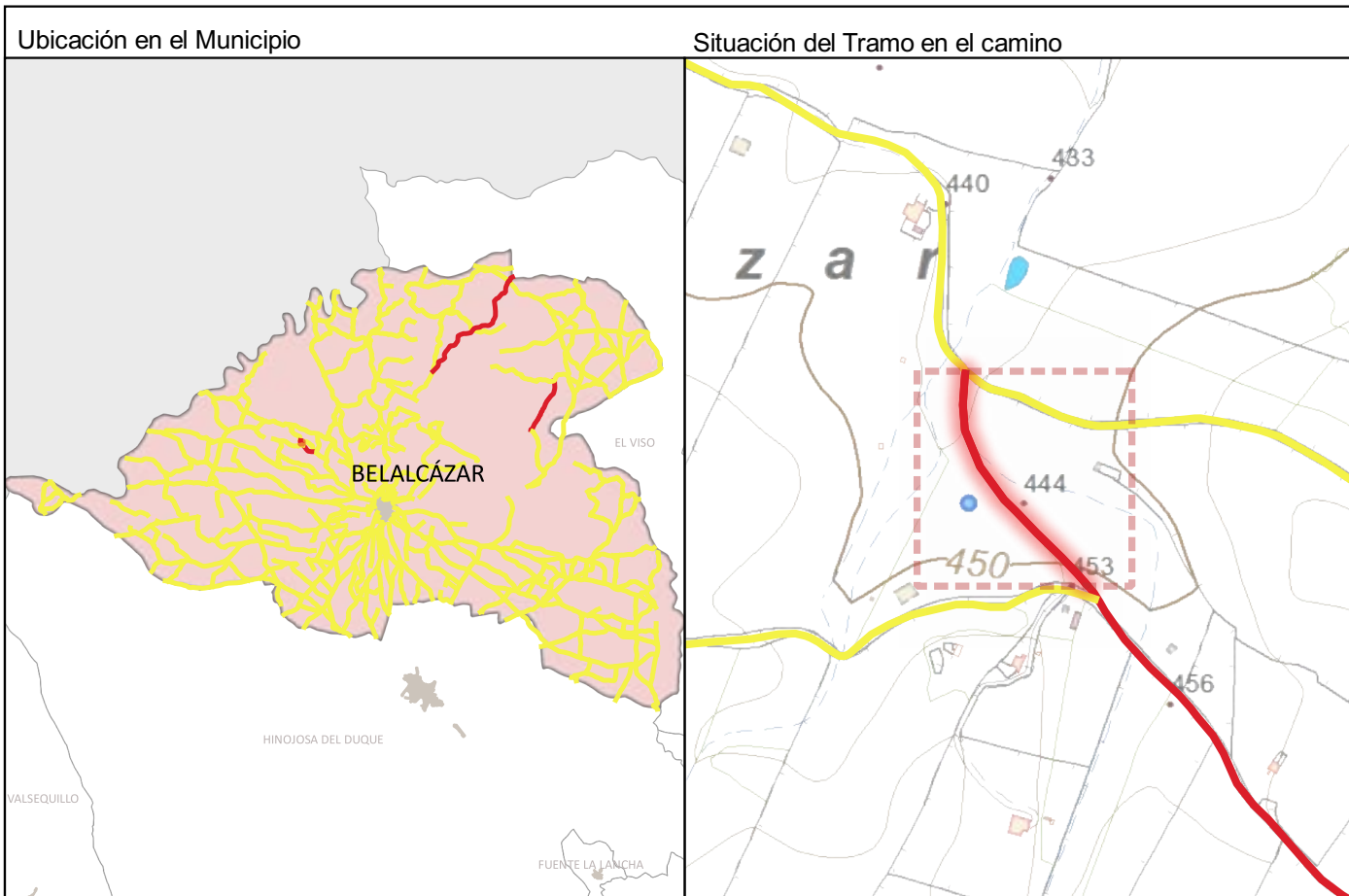
Ramal Camino de la Selva

NÚMERO DE INVENTARIO

12

12_Tramo 1

febrero 2023



| CÓDIGO INV. | DENOMINACIÓN DEL CAMINO | TRAMO |
|-------------|-------------------------|------------|
| 12 | | 12_Tramo 2 |

| | |
|-------------|----------------------------|
| TITULARIDAD | Ayuntamiento de Belalcázar |
|-------------|----------------------------|

| | |
|---------------|-----------|
| COTITULARIDAD | OCUPACIÓN |
| : | Usurpado |

| | |
|----------------------|-------------------------|
| REFERENCIA CATASTRAL | VÍA CON LA QUE COINCIDE |
| 14008A06309021 | |

| |
|--------|
| PARAJE |
| |

| |
|---------------|
| OBSERVACIONES |
| NULL |

| | |
|------------------------|--------|
| LONGITUD DEL TRAMO (m) | 237.19 |
|------------------------|--------|

| | |
|-------------------------|-------|
| PENDIENTE DEL TRAMO (%) | -5.32 |
|-------------------------|-------|

| | |
|-----------------------|---|
| ANCHURA DEL TRAMO (m) | 0 |
|-----------------------|---|

| | | | | |
|------------------------------------|---|---|------|--|
| TRAMO : COORDENADAS ETRS89.UTM-30N | | | | |
| P.K. | X | Y | Cota | |

| | | | | |
|----------|--------|-----------|------------|--------|
| ● Inicio | 950.83 | 307305,18 | 4275096,36 | 437,07 |
| ● Final | 713.64 | 307417,74 | 4274900,53 | 449,69 |

| |
|-------------------------|
| TIPO DE TRANSITABILIDAD |
|-------------------------|

| |
|---------------|
| PE : PEATONES |
|---------------|

| |
|-----------------------|
| TIPO DE PAVIMENTACIÓN |
|-----------------------|

| |
|----------------------|
| TI : TERRENO NATURAL |
|----------------------|

| | |
|------------------|---------------------------|
| ESTADO DEL FIRME | ESTADO DE LA SEÑALIZACIÓN |
|------------------|---------------------------|

| | |
|---------------|---------------|
| N : NO EXISTE | N : NO EXISTE |
|---------------|---------------|

| | |
|----------------------------|-----------------------------|
| ESTADO DRENAJE TRANSVERSAL | ESTADO DRENAJE LONGITUDINAL |
|----------------------------|-----------------------------|

| | |
|---------------|---------------|
| N : NO EXISTE | N : NO EXISTE |
|---------------|---------------|



INVENTARIO MUNICIPAL DE CAMINOS RURALES
 ILTMO. AYUNTAMIENTO DE BELALCÁZAR
 (Córdoba)

FICHA TÉCNICA

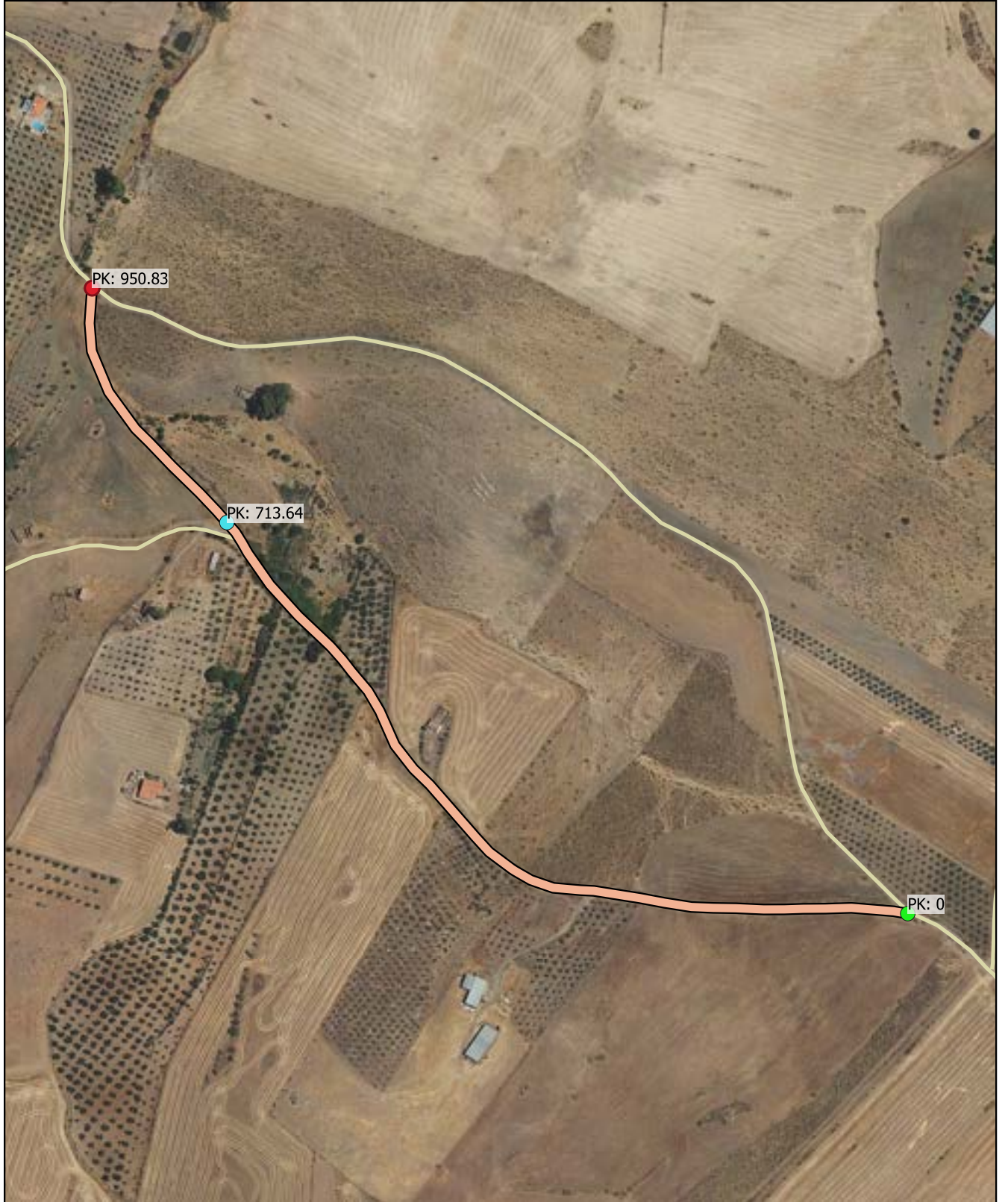
Ramal Camino de la Sel a


NÚMERO DE INVENTARIO
12

12_Tramo 2
 febrero 2023





| CÓDIGO INV. | DENOMINACIÓN DEL CAMINO |
|-------------|-------------------------|
| | |







 Eje de Camino

PK Eje Camino

-  FINAL DEL CAMINO
-  INICIO DEL CAMINO

Puntos_I-F_de_tramos

-  INICIO DE CAMINO
-  INICIO DE TRAMO
-  Senalización
-  Puntos Singulares



SEÑALIZACIÓN

| Identificador | Tipo | Código | Denominación | Estado | Coordenada X | Coordenada Y |
|---------------|------|--------|--------------|--------|--------------|--------------|
|---------------|------|--------|--------------|--------|--------------|--------------|

| CÓDIGO INV. | DENOMINACIÓN DEL CAMINO |
|-------------|-------------------------|
| | |

REPORTAJE FOTOGRÁFICO

| | X | Y |
|-----------------|-----------|------------|
| ● Punto Inicial | 307986,68 | 4274573,82 |

| | X | Y |
|---------------|-----------|------------|
| ● Punto Final | 307305,18 | 4275096,36 |



Diputación de Córdoba
Delegación de Infraestructuras Rurales



**INVENTARIO MUNICIPAL
DE CAMINOS RURALES**

ILTMO. AYUNTAMIENTO DE
BELALCÁZAR
(Córdoba)

Inicio de tramo: 12_Tramo 1

(12 → amal Camino de la el a)



PK: 0

Coordenadas → X: 307986.68; Y: 4274573.82



Inicio de tramo: 12_Tramo 2

(12 → amal Camino de la el a)



PK: 713.64

Coordenadas → X: 307417.74; Y: 4274900.53





| CÓDIGO INV. | DENOMINACIÓN DEL CAMINO |
|-------------|--|
| 13 | Camino al vado de la Junta de los Ríos |

NOMBRE POPULAR U OTROS NOMBRES
Camino a Estación de Belalcázar

| TITULARIDAD | OTRAS TITULARIDADES |
|----------------------------|---------------------|
| Ayuntamiento de Belalcázar | |

| USO PRINCIPAL | USO SECUNDARIO |
|---------------|----------------|
| AGROGANADERO | |

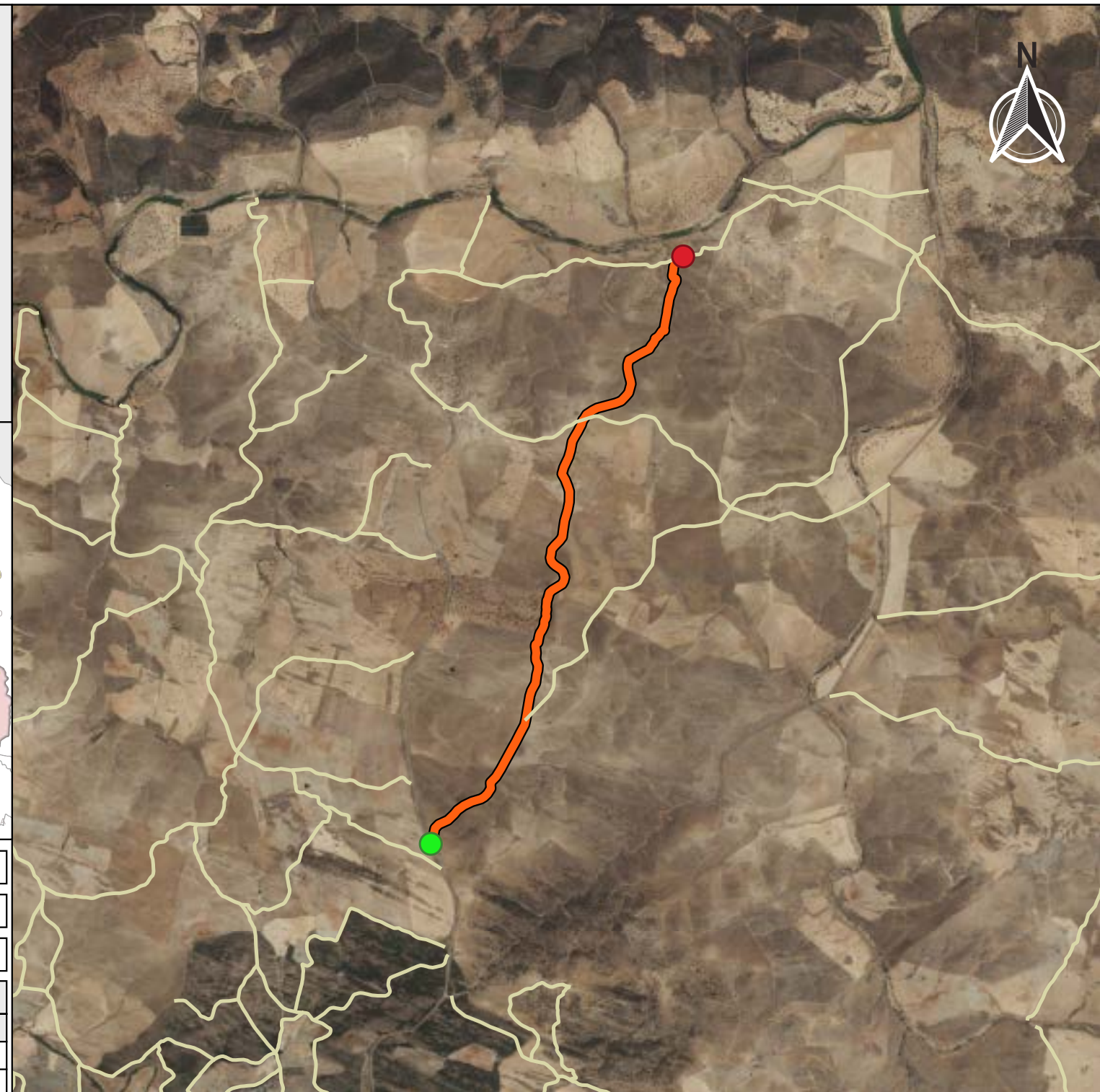
PARAJES O PARTIDOS RURALES QUE ATRAVIESA
NULL

| TRAMIFICACIÓN | | | |
|---------------|----------|------------------------|----------------------|
| PK Inicial | PK Final | Denominación del Tramo | Referencia Catastral |
| 0 | 6550,37 | 13_Tramo único | 0 |

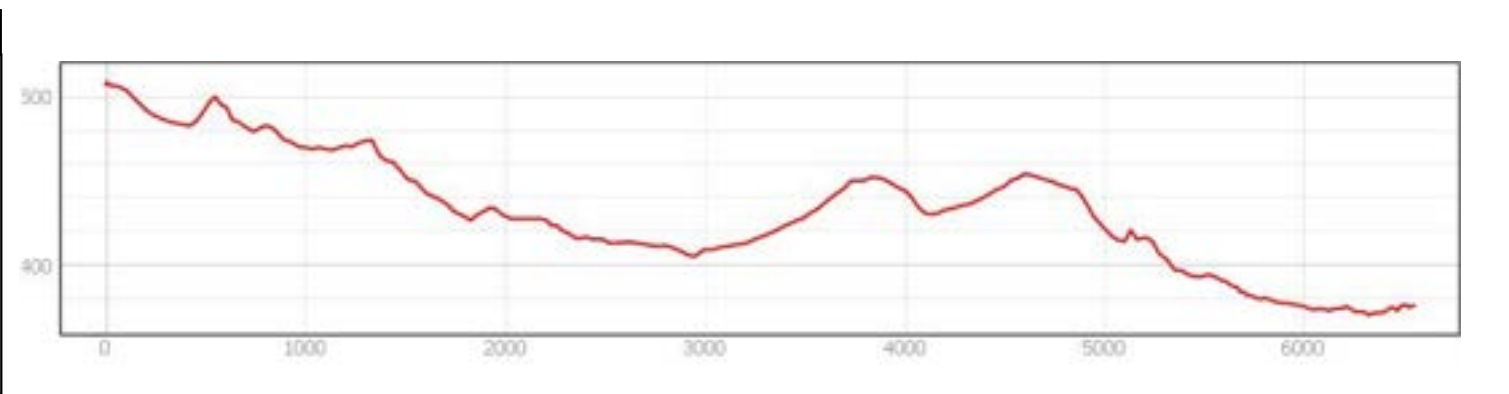
DESCRIPCIÓN
NULL



| LONGITUD TOTAL (m) | 6550 | |
|----------------------------|-----------|------------|
| ANCH. MEDIA FÍSICA (m) | 5 | |
| SUPERFICIE TOTAL (m²) | 32752.22 | |
| COORDENADAS ETRS89.UTM-30N | | |
| inicio_o_fin | X | Y |
| ● Punto Inicial | 312656,39 | 4277212,35 |
| ● Punto Final | 314970,27 | 4282597,35 |



OBSERVACIONES
El camino aparece registrado en las minutas cartográficas históricas y en la primera edición del mapa topográfico nacional 1:50.000



INVENTARIO MUNICIPAL DE CAMINOS RURALES
ILTMO. AYUNTAMIENTO DE BELALCÁZAR (Córdoba)

FICHA TÉCNICA
Camino al vado de la Junta de los Ríos

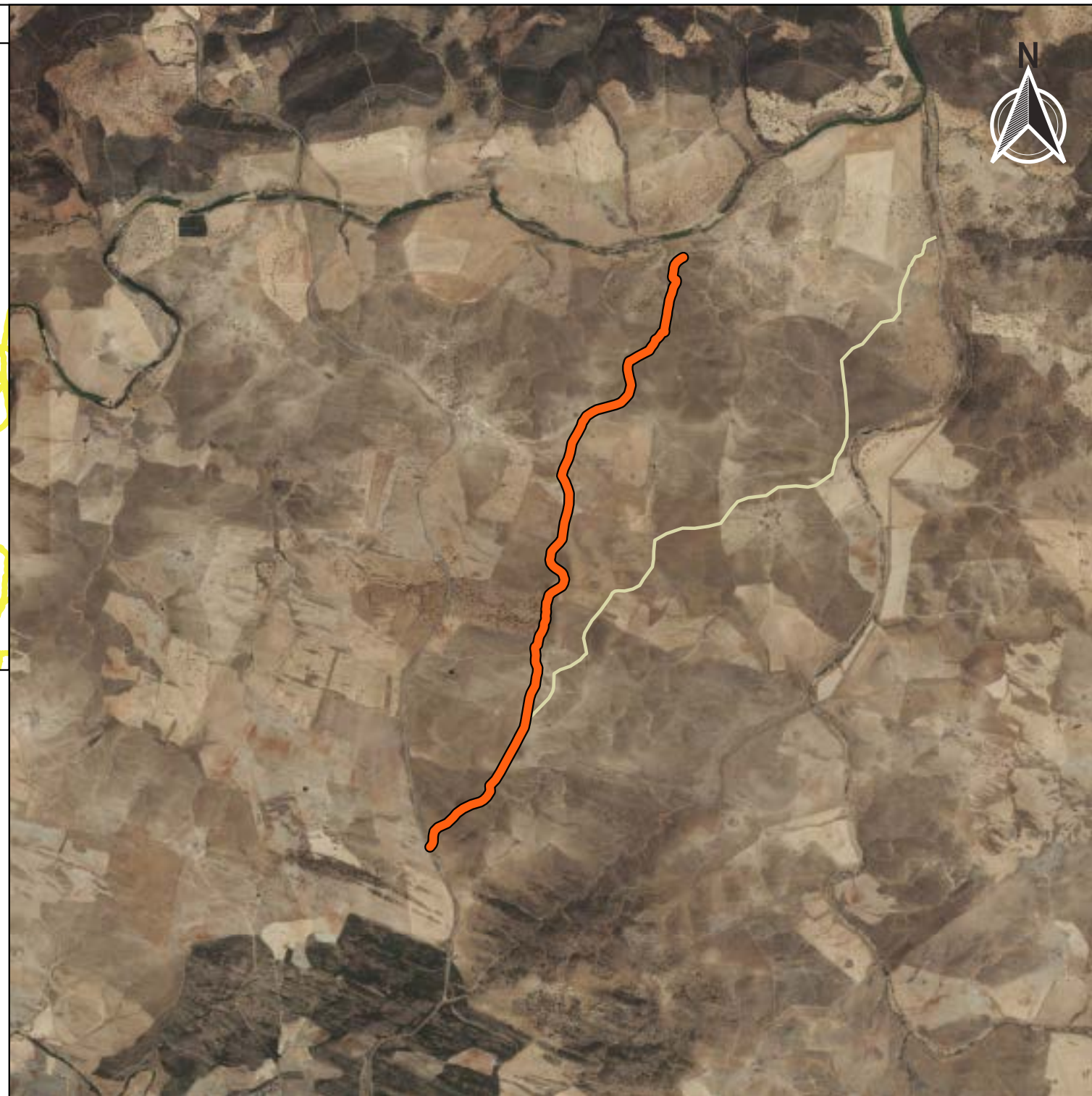
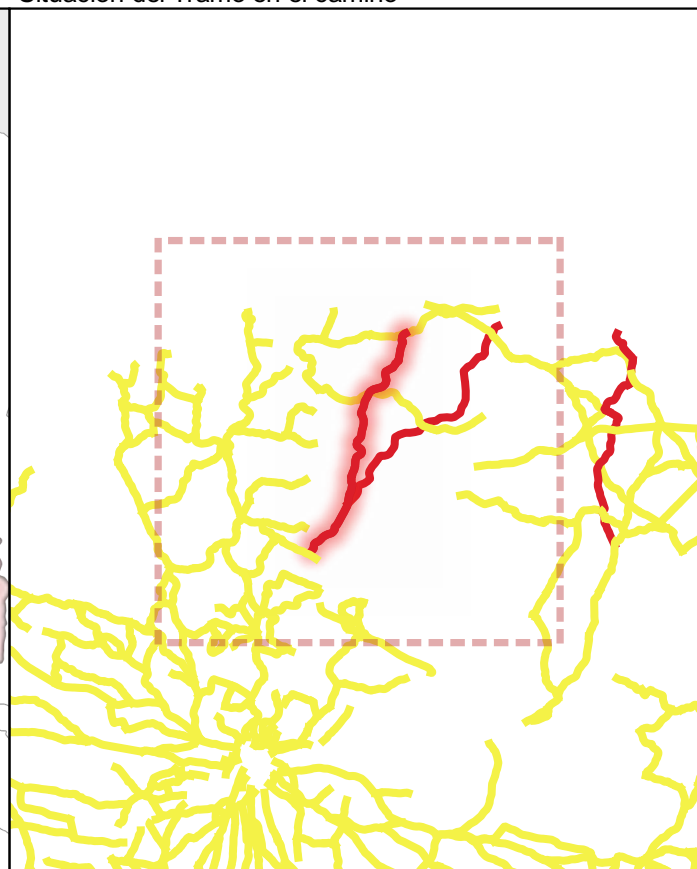
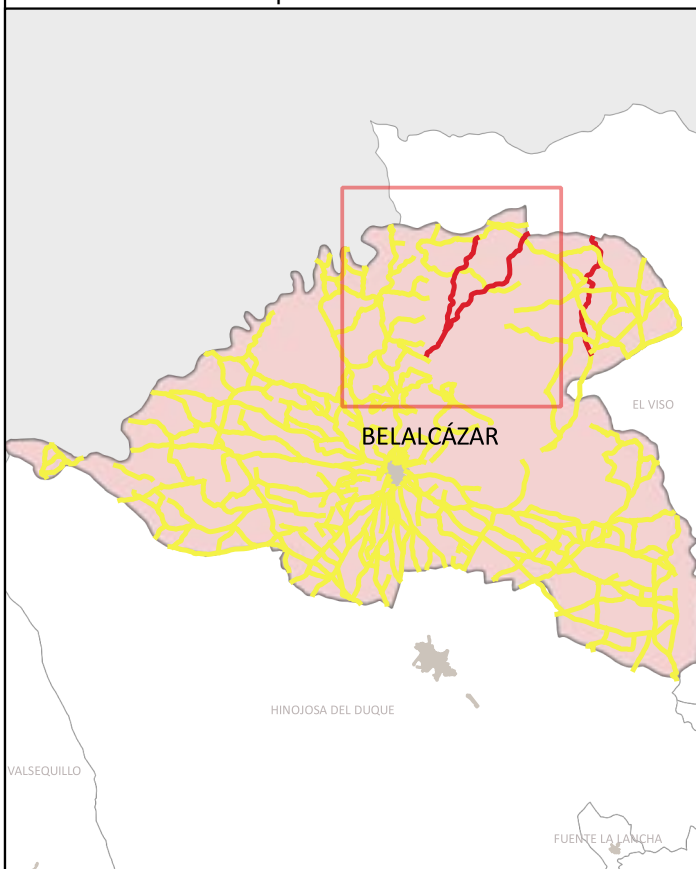
NÚMERO DE INVENTARIO
13

DATOS GENERALES DEL CAMINO
febrero 2023



Ubicación en el Municipio

Situación del Tramo en el camino



| | | |
|-----------------------------|--------------------------------|---------------|
| CÓDIGO INV. | DENOMINACIÓN DEL CAMINO | TRAMO |
| 13 | Camino 96 | 13_Tramo nico |
| TITULARIDAD | Ayuntamiento de Belalcázar | |
| COTITULARIDAD | : | |
| OCUPACIÓN | Usurpado | |
| REFERENCIA CATASTRAL | VÍA CON LA QUE COINCIDE | |
| 0 | | |
| PARAJE | | |

| |
|--|
| OBSERVACIONES |
| Al inicio del tramo hay unos portones que se pueden abrir. |

| | | | | |
|---|------------------------------------|----------------------------------|----------------------|--------|
| LONGITUD DEL TRAMO (m) | 6550.37 | TIPO DE TRANSITABILIDAD | PE : PEATONES | |
| PENDIENTE DEL TRAMO (%) | -2 | TIPO DE PAVIMENTACIÓN | TI : TERRENO NATURAL | |
| ANCHURA DEL TRAMO (m) | 0 | ESTADO DEL FIRME | N : NO EXISTE | |
| TRAMO : COORDENADAS ETRS89.UTM-30N | | ESTADO DE LA SEÑALIZACIÓN | N : NO EXISTE | |
| | P.K. | X | Y | Cota |
| ● Inicio | 0 | 312656,39 | 4277212,35 | 507,06 |
| ● Final | 6550.37 | 314970,27 | 4282597,35 | 376 |
| ESTADO DRENAJE TRANSVERSAL | ESTADO DRENAJE LONGITUDINAL | | | |
| N : NO EXISTE | N : NO EXISTE | | | |



INVENTARIO MUNICIPAL DE CAMINOS RURALES
 ILTMO. AYUNTAMIENTO DE BELALCÁZAR
 (Córdoba)

FICHA TÉCNICA


Camino al ado de la J nta de los R os

| | | |
|-----------------------------|----|----------------------|
| NÚMERO DE INVENTARIO | 13 | 13_Tramo nico |
| | | febrero 2023 |





| | |
|--------------------|--|
| CÓDIGO INV. | DENOMINACIÓN DEL CAMINO |
| | Camino al vado de la Junta de los Ríos |







 Eje de Camino

PK Eje Camino

-  FINAL DEL CAMINO
-  INICIO DEL CAMINO

Puntos_I-F_de_tramos

-  INICIO DE CAMINO
-  INICIO DE TRAMO
-  Senalización
-  Puntos Singulares



Diputación de Córdoba
Delegación de Infraestructuras Rurales



INVENTARIO MUNICIPAL DE CAMINOS RURALES

ILTMO. AYUNTAMIENTO DE BELALCÁZAR (Córdoba)



SEÑALIZACIÓN

| Identificador | Tipo | Código | Denominación | Estado | Coordenada X | Coordenada Y |
|---------------|------|--------|--------------|--------|--------------|--------------|
|---------------|------|--------|--------------|--------|--------------|--------------|

| CÓDIGO INV. | DENOMINACIÓN DEL CAMINO |
|-------------|--|
| | Camino al vado de la Junta de los Ríos |

REPORTAJE FOTOGRÁFICO

| | X | Y |
|-----------------|-----------|------------|
| ● Punto Inicial | 312656,39 | 4277212,35 |

| | X | Y |
|---------------|-----------|------------|
| ● Punto Final | 314970,27 | 4282597,35 |



Diputación de Córdoba
Delegación de Infraestructuras Rurales



**INVENTARIO MUNICIPAL
DE CAMINOS RURALES**

ILTMO. AYUNTAMIENTO DE
BELALCÁZAR
(Córdoba)


Inicio de tramo: 13_Tramo nico

(13 → Camino al lado de la nta de los os)



PK: 0

Coordenadas → X: 312656.39; Y: 4277212.35





| | |
|--------------------|--------------------------------|
| CÓDIGO INV. | DENOMINACIÓN DEL CAMINO |
| 14 | Camino de Monterrubio |

| |
|---------------------------------------|
| NOMBRE POPULAR U OTROS NOMBRES |
| Camino de Jarales |

| | |
|----------------------------|----------------------------|
| TITULARIDAD | OTRAS TITULARIDADES |
| Ayuntamiento de Belalcázar | |

| | |
|----------------------|-----------------------|
| USO PRINCIPAL | USO SECUNDARIO |
| AGROGANADERO | |

| |
|---|
| PARAJES O PARTIDOS RURALES QUE ATRAVIESA |
| NULL |

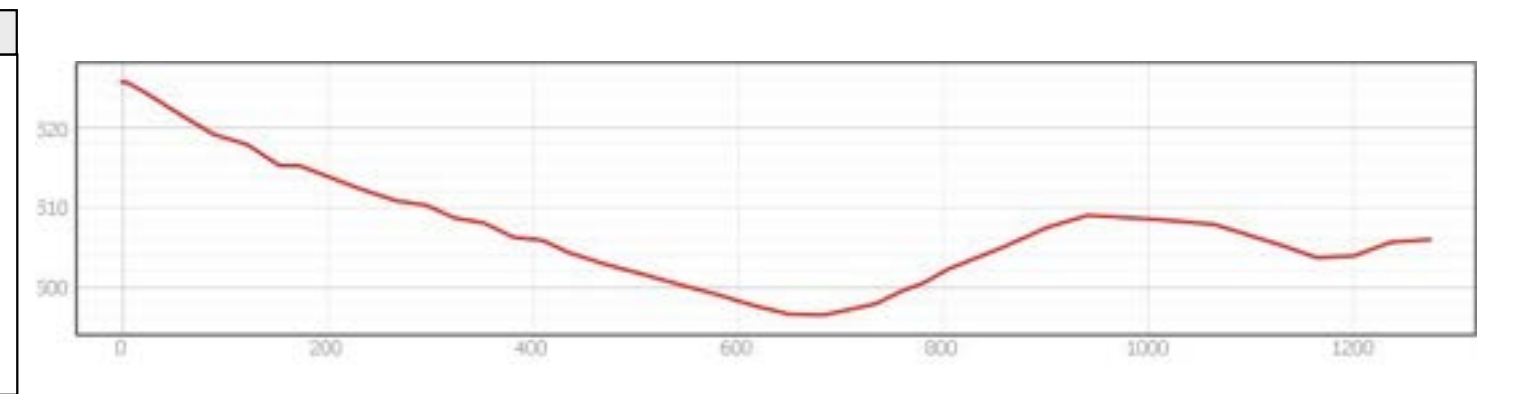
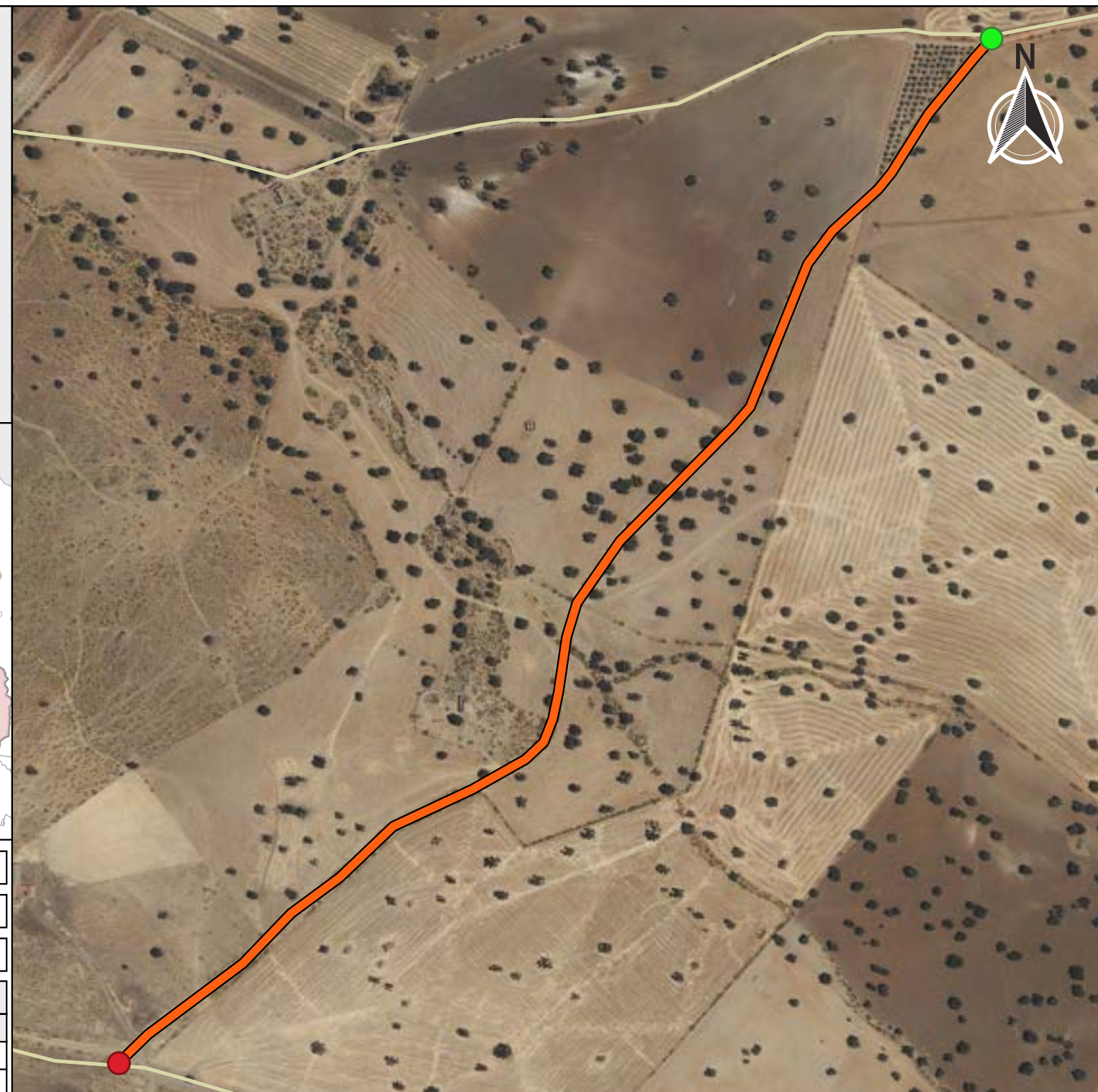
| | | | |
|----------------------|----------|------------------------|-----------------------------------|
| TRAMIFICACIÓN | | | |
| PK Inicial | PK Final | Denominación del Tramo | Referencia Catastral |
| 0 | 1275,27 | 14_Tramo único | 14008A03309006, 14008A03309005 |

| |
|--------------------|
| DESCRIPCIÓN |
| NULL |



| | | |
|-----------------------------------|-----------|------------|
| LONGITUD TOTAL (m) | 1275 | |
| ANCH. MEDIA FÍSICA (m) | 4 | |
| SUPERFICIE TOTAL (m²) | 5224.88 | |
| COORDENADAS ETRS89.UTM-30N | | |
| inicio_o_fin | X | Y |
| ● Punto Inicial | 301867,17 | 4269433,78 |
| ● Punto Final | 301065,63 | 4268493,27 |

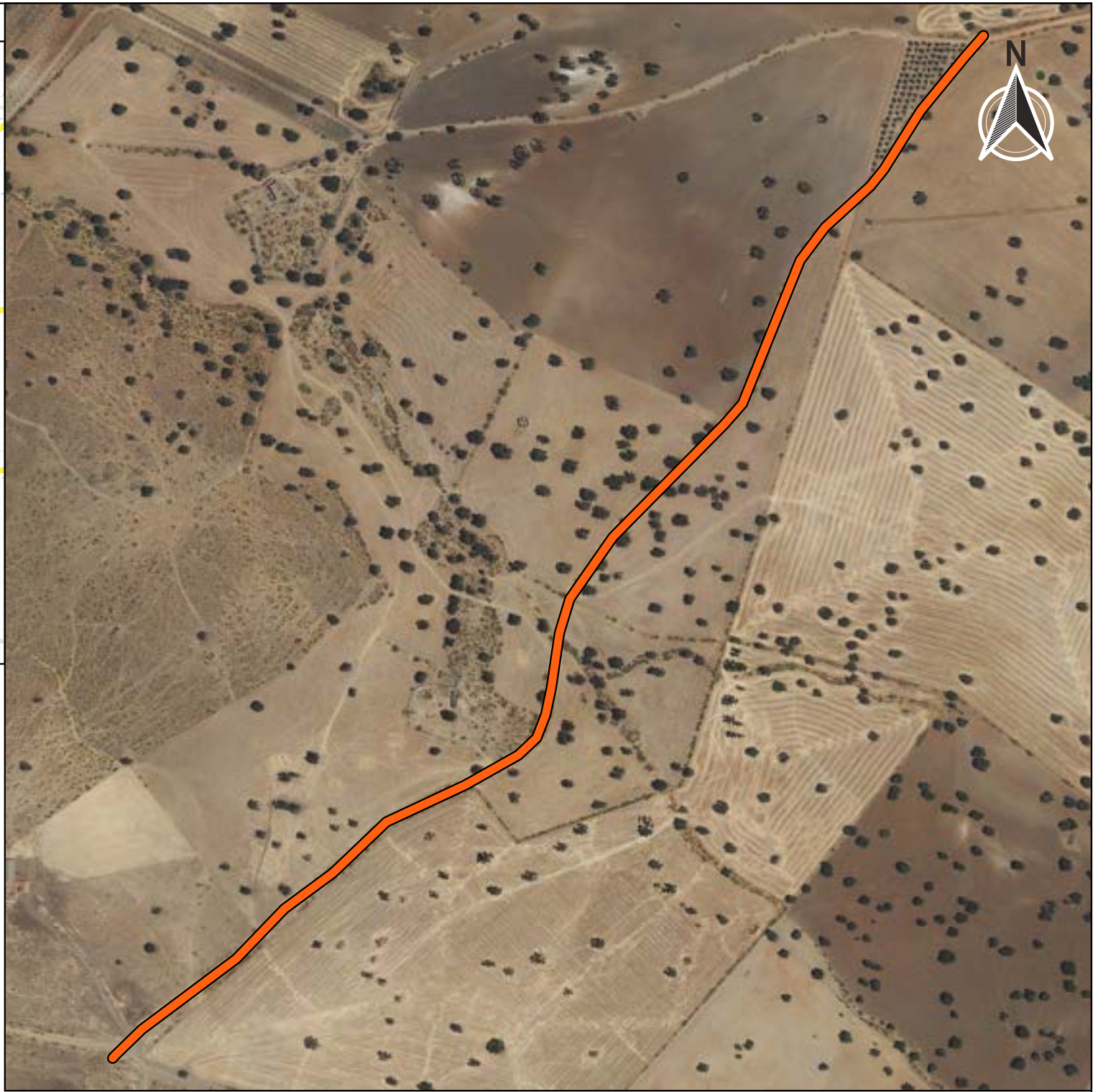
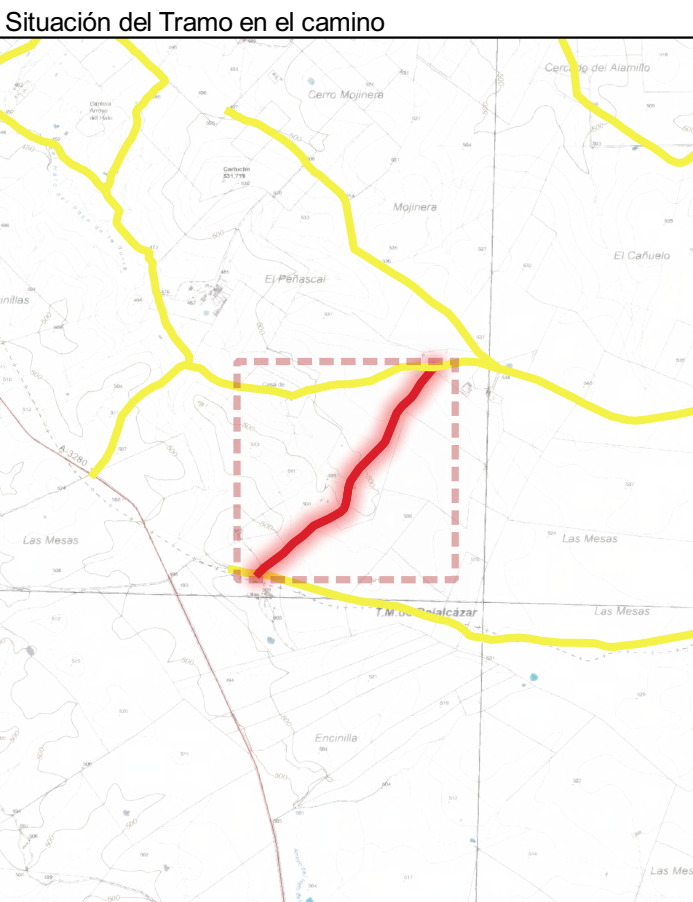
| |
|---|
| OBSERVACIONES |
| El camino aparece registrado en las minutas cartográficas históricas y en la primera edición del mapa topográfico nacional 1:50.000 |



FICHA TÉCNICA
Camino de Monterrubio

NÚMERO DE INVENTARIO
14

DATOS GENERALES DEL CAMINO
febrero 2023



| | | |
|----------------------------------|--------------------------------|---------------|
| CÓDIGO INV. | DENOMINACIÓN DEL CAMINO | TRAMO |
| 14 | Camino de Monterrubio | 14_Tramo nico |
| TITULARIDAD | Ayuntamiento de Belalcázar | |
| COTITULARIDAD | : | |
| REFERENCIA CATASTRAL | VÍA CON LA QUE COINCIDE | |
| 140000000000000, 140000000000005 | | |
| PARAJE | | |

OBSERVACIONES

NULL

| | | | |
|---|---------|-----------------------------------|---------------|
| LONGITUD DEL TRAMO (m) | 1275.27 | TIPO DE TRANSITABILIDAD | |
| PENDIENTE DEL TRAMO (%) | -1.55 | MA : MAQUINARIA AGRÍCOLA | |
| ANCHURA DEL TRAMO (m) | 6 | TIPO DE PAVIMENTACIÓN | |
| TRAMO : COORDENADAS ETRS89.UTM-30N | | | |
| | P.K. | X | Y |
| ● Inicio | 1275.27 | 301065,63 | 4268493,27 |
| ● Final | 0 | 301867,17 | 4269433,78 |
| | | ESTADO DEL FIRME | |
| | | B : BUENO | N : NO EXISTE |
| | | ESTADO DRENAJE TRANSVERSAL | |
| | | N : NO EXISTE | N : NO EXISTE |
| | | ESTADO DE LA SEÑALIZACIÓN | |
| | | N : NO EXISTE | |

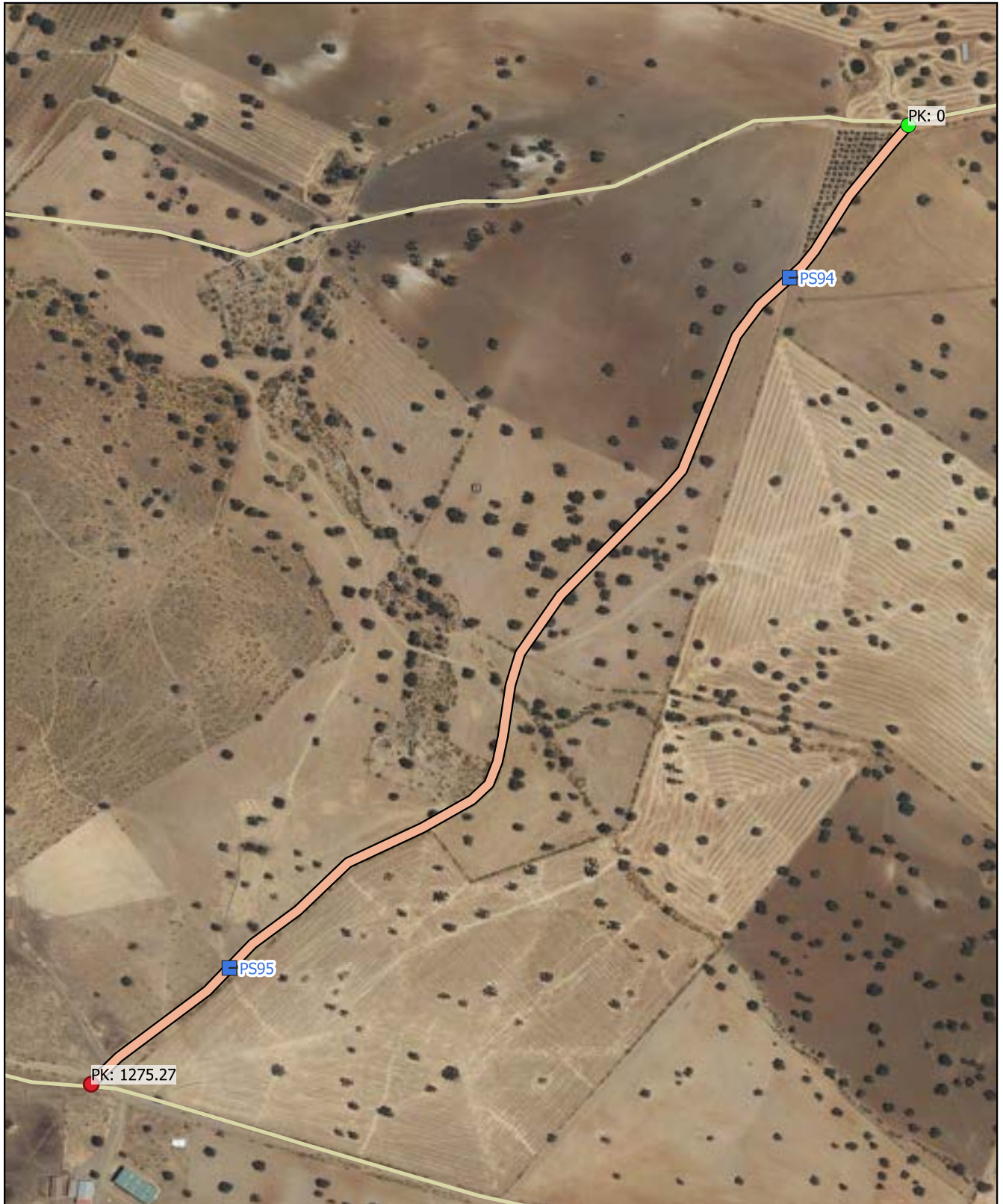


FICHA TÉCNICA
 Camino de Monterrubio

| | |
|-----------------------------|---------------|
| NÚMERO DE INVENTARIO | 14_Tramo nico |
| 14 | febrero 2023 |



| | |
|--------------------|--------------------------------|
| CÓDIGO INV. | DENOMINACIÓN DEL CAMINO |
| 4 | Camino de Monterrubio |



Eje de Camino

PK Eje Camino

- FINAL DEL CAMINO
- INICIO DEL CAMINO

Puntos_I-F_de_tramos

- INICIO DE CAMINO
- INICIO DE TRAMO
- ▲ Senalización
- Puntos Singulares



Diputación de Córdoba
Delegación de Infraestructuras Rurales



INVENTARIO MUNICIPAL DE CAMINOS RURALES

ILTMO. AYUNTAMIENTO DE BELALCÁZAR (Córdoba)



SEÑALIZACIÓN

| Identificador | Tipo | Código | Denominación | Estado | Coordenada X | Coordenada Y |
|---------------|------|--------|--------------|--------|--------------|--------------|
|---------------|------|--------|--------------|--------|--------------|--------------|

| CÓDIGO INV. | DENOMINACIÓN DEL CAMINO |
|-------------|-------------------------|
| 4 | Camino de Monterrubio |

REPORTAJE FOTOGRÁFICO

| | X | Y |
|-----------------|-----------|------------|
| ● Punto Inicial | 301867,17 | 4269433,78 |

| | X | Y |
|---------------|-----------|------------|
| ● Punto Final | 301065,63 | 4268493,27 |



Diputación de Córdoba
Delegación de Infraestructuras Rurales



**INVENTARIO MUNICIPAL
DE CAMINOS RURALES**

ILTMO. AYUNTAMIENTO DE
BELALCÁZAR
(Córdoba)


Inicio de tramo: 14_Tramo nico

(14 → Camino de Monterrío)



PK: 0

Coordenadas → X: 301867.17; Y: 4269433.78





PS 4: PASO DE TRACTOR (.)

(14 - Camino de onterr io)



. · ||| (.)

Coordenadas → X: 301750.72 ; Y: 4269284.28 · ||| Estado: BUENO

Observaciones: .



PS : PASO DE TRACTOR (.)


(14 - Camino de onterr io)



. · ||| (.)

Coordenadas → X: 301201.17 ; Y: 4268607.34 · ||| Estado: E UL

Observaciones: .





| CÓDIGO INV. | DENOMINACIÓN DEL CAMINO |
|-------------|-------------------------|
| 15 | Camino de la Virgen |

| NOMBRE POPULAR U OTROS NOMBRES |
|--------------------------------|
| Camino de la estación de Zújar |

| TITULARIDAD | OTRAS TITULARIDADES |
|----------------------------|---------------------|
| Ayuntamiento de Belalcázar | |

| USO PRINCIPAL | USO SECUNDARIO |
|---------------|----------------|
| AGROGANADERO | |

| PARAJES O PARTIDOS RURALES QUE ATRAVIESA |
|--|
| NULL |

| TRAMIFICACIÓN | | | |
|---------------|----------|------------------------|--|
| PK Inicial | PK Final | Denominación del Tramo | Referencia Catastral |
| 0 | 1334,9 | 15_Tramo 1 | 14008A06209014 |
| 1334,9 | 2750,96 | 15_Tramo 2 | 14008A05709001 |
| 2750,96 | 10978,1 | 15_Tramo 3 | 14008A06009027, 14008A06009021, 14008A03709006 |

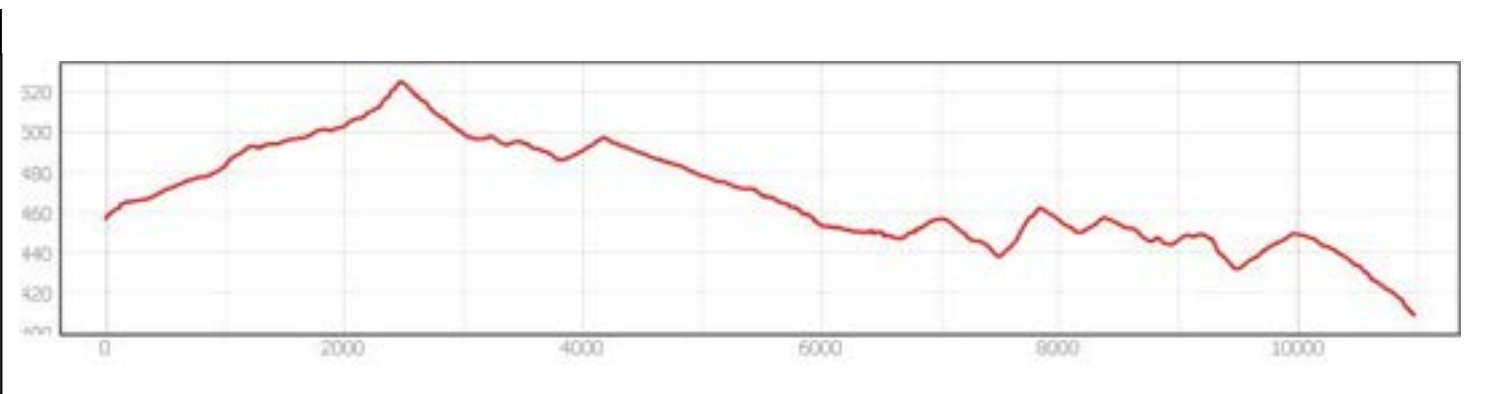
| DESCRIPCIÓN |
|-------------|
| NULL |



| LONGITUD TOTAL (m) | 10978 | |
|----------------------------|-----------|------------|
| ANCH. MEDIA FÍSICA (m) | 5 | |
| SUPERFICIE TOTAL (m²) | 57292 | |
| COORDENADAS ETRS89.UTM-30N | | |
| inicio_o_fin | X | Y |
| ● Punto Inicial | 309694,56 | 4272381,36 |
| ● Punto Final | 299254,49 | 4272924,43 |



| OBSERVACIONES |
|---|
| El camino aparece registrado en las minutas cartográficas históricas y en la primera edición del mapa topográfico nacional 1:50.000 |



INVENTARIO MUNICIPAL DE CAMINOS RURALES
 ILTMO. AYUNTAMIENTO DE BELALCÁZAR (Córdoba)

FICHA TÉCNICA

Camino de la Virgen

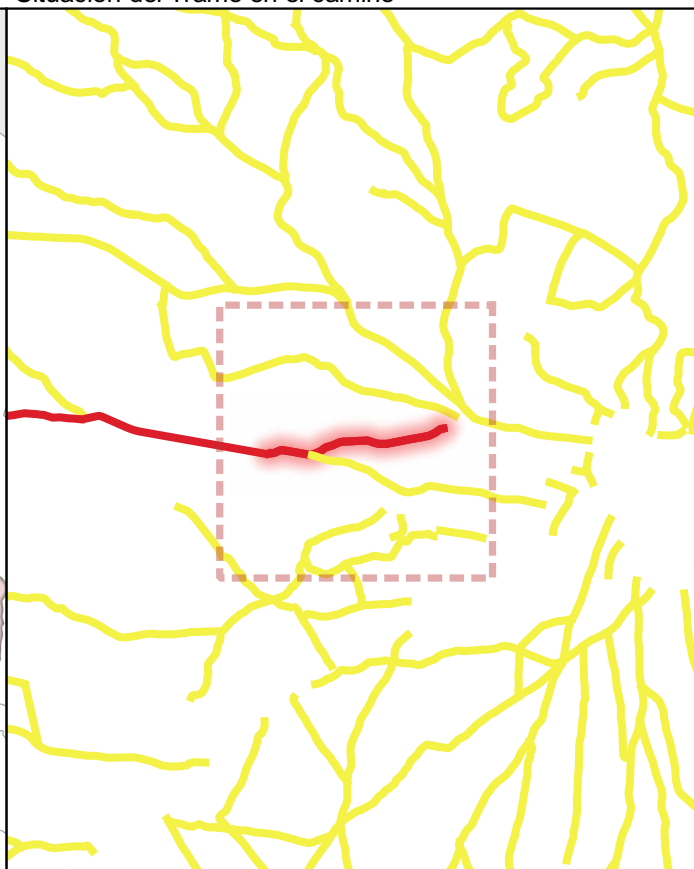
NÚMERO DE INVENTARIO
15

DATOS GENERALES DEL CAMINO
febrero 2023



Ubicación en el Municipio

Situación del Tramo en el camino



| CÓDIGO INV. | DENOMINACIÓN DEL CAMINO | TRAMO |
|-------------|-------------------------|------------|
| 15 | Camino de la Virgen | 15_Tramo 1 |

| TITULARIDAD | Ayuntamiento de Belalcázar |
|-------------|----------------------------|
|-------------|----------------------------|

| COTITULARIDAD | : | OCUPACIÓN | |
|---------------|---|-----------|--|
|---------------|---|-----------|--|

| REFERENCIA CATASTRAL | VÍA CON LA QUE COINCIDE |
|----------------------|-------------------------|
| 14008A06209014 | |

| PARAJE | |
|--------|--|
|--------|--|

| OBSERVACIONES |
|--|
| El tramo coincide con parte de la carretera A-3280, para conectar los diversos tramos. |

| | | | | |
|------------------------------------|--------|-----------------------------|--------------------------|--------|
| LONGITUD DEL TRAMO (m) | 1334.9 | TIPO DE TRANSITABILIDAD | MA : MAQUINARIA AGRÍCOLA | |
| PENDIENTE DEL TRAMO (%) | 2.78 | TIPO DE PAVIMENTACIÓN | TI : TERRENO NATURAL | |
| ANCHURA DEL TRAMO (m) | 10 | ESTADO DEL FIRME | B : BUENO | |
| TRAMO : COORDENADAS ETRS89.UTM-30N | | ESTADO DE LA SEÑALIZACIÓN | N : NO EXISTE | |
| | P.K. | X | Y | Cota |
| ● Inicio | 1334.9 | 308412,41 | 4272197,68 | 493,94 |
| ● Final | 0 | 309694,56 | 4272381,36 | 456,87 |
| | | ESTADO DRENAJE TRANSVERSAL | N : NO EXISTE | |
| | | ESTADO DRENAJE LONGITUDINAL | M : MALO | |



INVENTARIO MUNICIPAL DE CAMINOS RURALES
 ILTMO. AYUNTAMIENTO DE BELALCÁZAR
 (Córdoba)

FICHA TÉCNICA

Camino de la Virgen

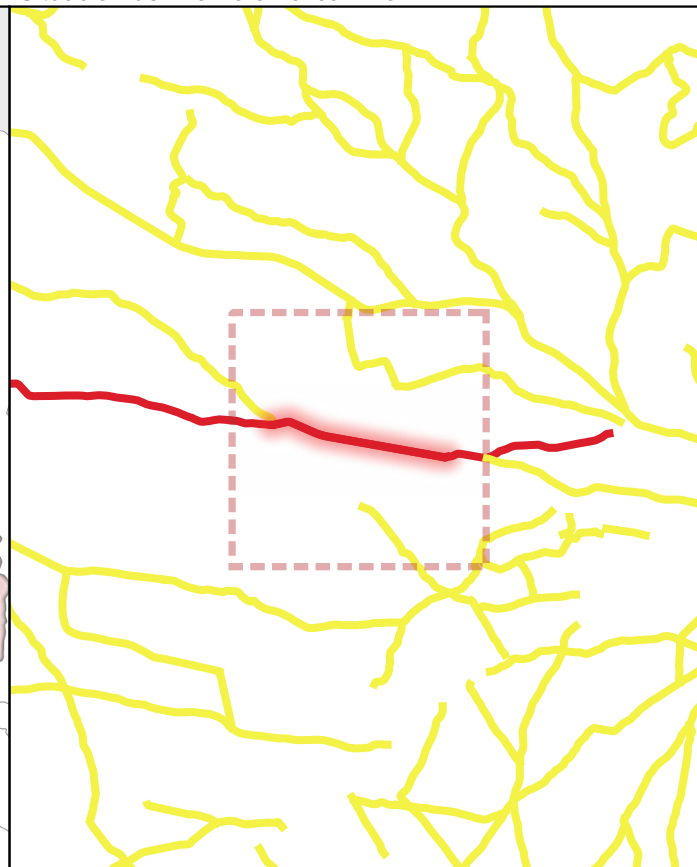
NÚMERO DE INVENTARIO
15

15_Tramo 1
 febrero 2023



Ubicación en el Municipio

Situación del Tramo en el camino



| CÓDIGO INV. | DENOMINACIÓN DEL CAMINO | TRAMO |
|-------------|-------------------------|------------|
| 15 | Camino de la Virgen | 15_Tramo 2 |

| TITULARIDAD | Ayuntamiento de Belalcázar |
|-------------|----------------------------|
|-------------|----------------------------|

| COTITULARIDAD | OCUPACIÓN |
|------------------------|-----------|
| CA : unta de Andaluc a | |

| REFERENCIA CATASTRAL | VÍA CON LA QUE COINCIDE |
|----------------------|-------------------------|
| 14008A05709001 | Carretera A-3280 |

| PARAJE |
|--------|
| |

| OBSERVACIONES |
|---------------|
| NULL |

| | |
|------------------------|---------|
| LONGITUD DEL TRAMO (m) | 1416.06 |
|------------------------|---------|

| | |
|-------------------------|------|
| PENDIENTE DEL TRAMO (%) | 1.09 |
|-------------------------|------|

| | |
|-----------------------|----|
| ANCHURA DEL TRAMO (m) | 10 |
|-----------------------|----|

| TRAMO : COORDENADAS ETRS89.UTM-30N | | | | |
|------------------------------------|---|---|------|--|
| P.K. | X | Y | Cota | |

| | | | | |
|----------|---------|-----------|------------|--------|
| ● Inicio | 2750.96 | 307035,78 | 4272449,8 | 509,44 |
| ● Final | 1334.9 | 308412,41 | 4272197,68 | 493,94 |

| TIPO DE TRANSITABILIDAD |
|-------------------------|
|-------------------------|

| |
|-----------------|
| AU : AUTOM ILES |
|-----------------|

| TIPO DE PAVIMENTACIÓN |
|-----------------------|
|-----------------------|

| |
|------------------------|
| MB : MEZCLA BITUMINOSA |
|------------------------|

| ESTADO DEL FIRME | ESTADO DE LA SEÑALIZACIÓN |
|------------------|---------------------------|
|------------------|---------------------------|

| | |
|-----------|-----------|
| B : BUENO | B : BUENO |
|-----------|-----------|

| ESTADO DRENAJE TRANSVERSAL | ESTADO DRENAJE LONGITUDINAL |
|----------------------------|-----------------------------|
|----------------------------|-----------------------------|

| | |
|---------------|-----------|
| N : NO EXISTE | B : BUENO |
|---------------|-----------|



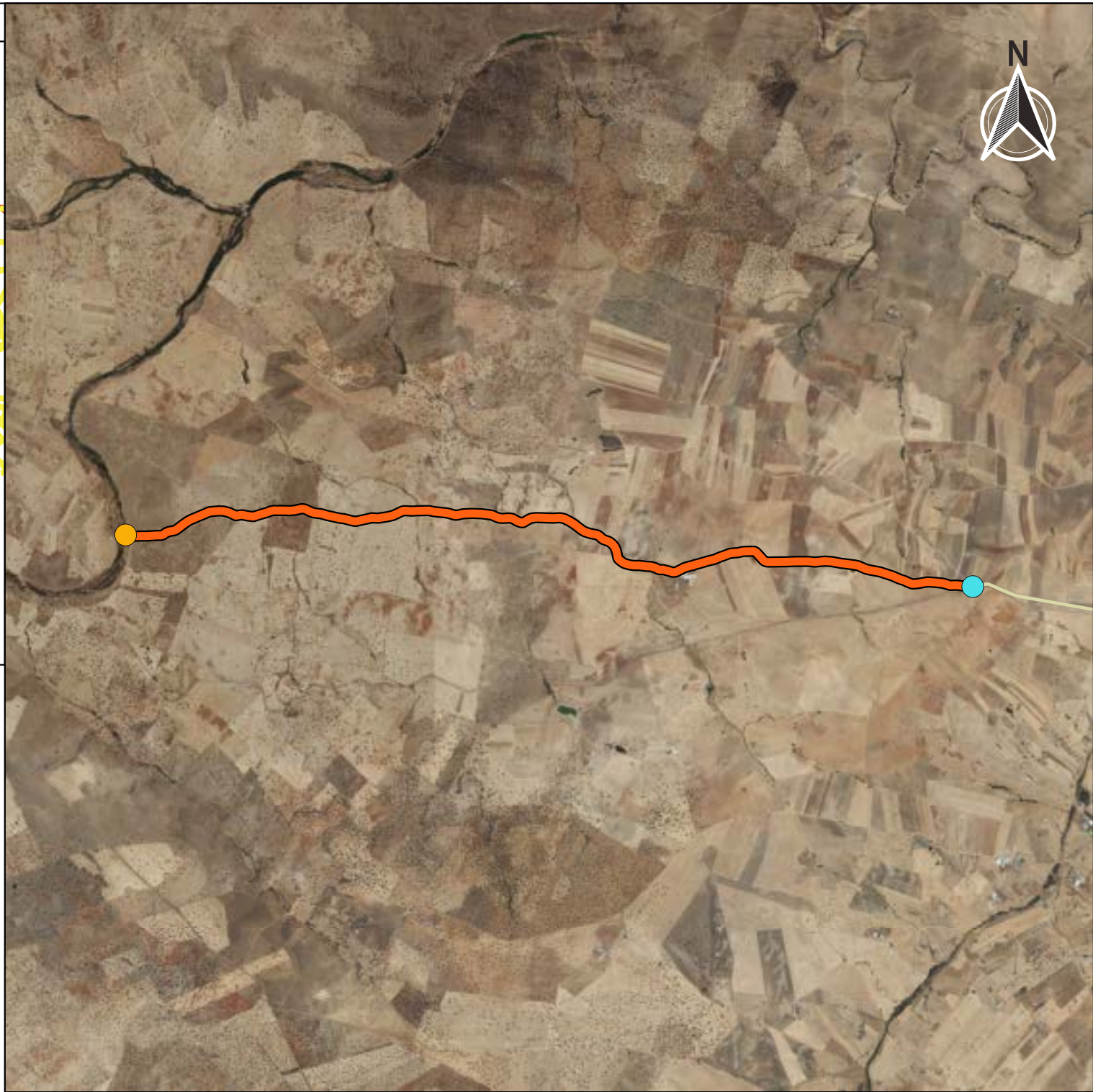
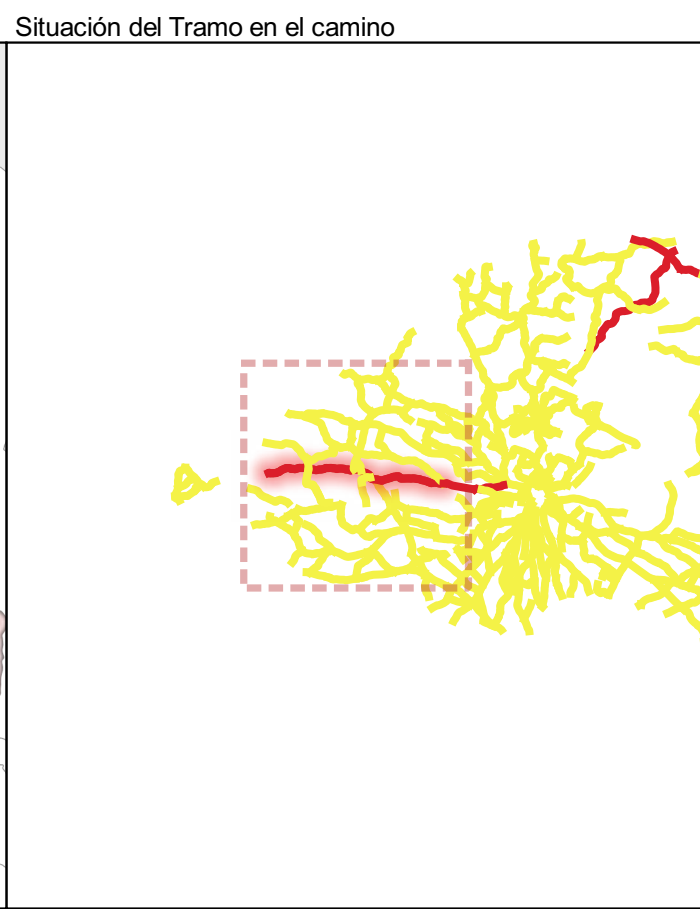
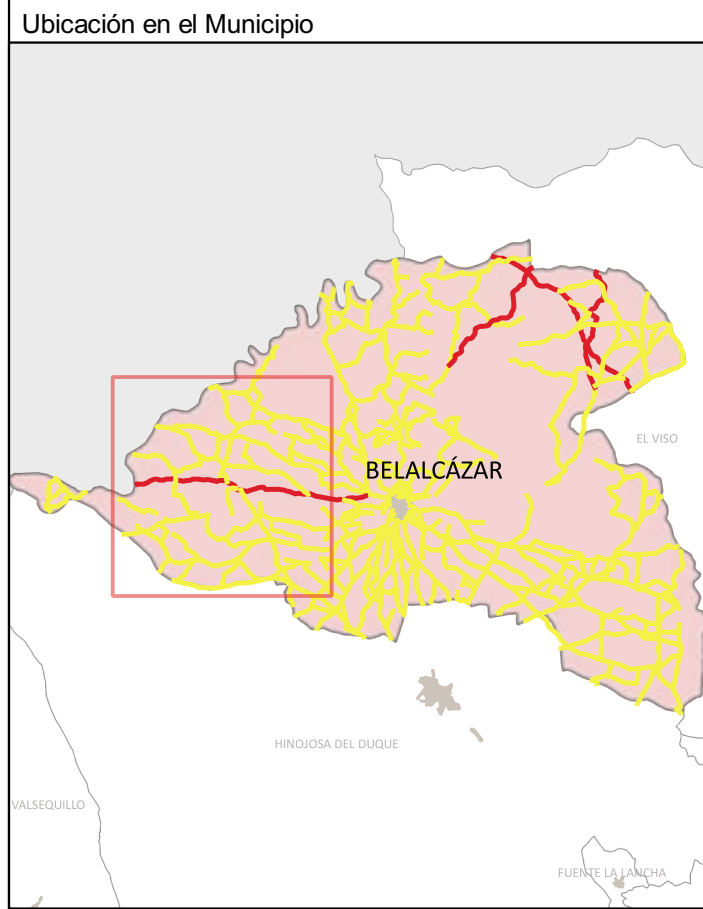
INVENTARIO MUNICIPAL DE CAMINOS RURALES
 ILTMO. AYUNTAMIENTO DE BELALCÁZAR
 (Córdoba)

FICHA TÉCNICA

Camino de la Virgen

NÚMERO DE INVENTARIO
15

15_Tramo 2
 febrero 2023



| CÓDIGO INV. | DENOMINACIÓN DEL CAMINO | TRAMO |
|-------------|-------------------------|-------------------|
| 15 | Camino de la Virgen | 15_Tramo 3 |

| TITULARIDAD | Ayuntamiento de Belalcázar |
|-------------|----------------------------|
|-------------|----------------------------|

| COTITULARIDAD | : |
|---------------|---|
| OCUPACIÓN | |

| REFERENCIA CATASTRAL | VÍA CON LA QUE COINCIDE |
|---|-------------------------|
| 14000600000000000001, 14000600000000000002 | |

| PARAJE | |
|--------|--|
|--------|--|

| OBSERVACIONES |
|---------------|
| NULL |

| | |
|------------------------|---------|
| LONGITUD DEL TRAMO (m) | 8227.14 |
|------------------------|---------|

| | |
|-------------------------|-------|
| PENDIENTE DEL TRAMO (%) | -1.22 |
|-------------------------|-------|

| | |
|-----------------------|-----|
| ANCHURA DEL TRAMO (m) | 6.5 |
|-----------------------|-----|

| | | | | |
|------------------------------------|--|--|--|--|
| TRAMO : COORDENADAS ETRS89.UTM-30N | | | | |
|------------------------------------|--|--|--|--|

| | P.K. | X | Y | Cota |
|----------|---------|-----------|------------|--------|
| ● Inicio | 10978.1 | 299254,49 | 4272924,43 | 408,87 |
| ● Final | 2750.96 | 307035,78 | 4272449,8 | 509,44 |

| TIPO DE TRANSITABILIDAD |
|-------------------------|
|-------------------------|

| |
|--------------------------|
| MA : MAQUINARIA AGRÍCOLA |
|--------------------------|

| TIPO DE PAVIMENTACIÓN |
|-----------------------|
|-----------------------|

| |
|----------------------|
| TI : TERRENO NATURAL |
|----------------------|

| ESTADO DEL FIRME | ESTADO DE LA SEÑALIZACIÓN |
|------------------|---------------------------|
|------------------|---------------------------|

| | |
|-----------|---------------|
| B : BUENO | N : NO EXISTE |
|-----------|---------------|

| ESTADO DRENAJE TRANSVERSAL | ESTADO DRENAJE LONGITUDINAL |
|----------------------------|-----------------------------|
|----------------------------|-----------------------------|

| | |
|---------------|---------------|
| N : NO EXISTE | N : NO EXISTE |
|---------------|---------------|



| | |
|--------------------|--------------------------------|
| CÓDIGO INV. | DENOMINACIÓN DEL CAMINO |
| | Camino de la Virgen |



Eje de Camino

PK Eje Camino

- FINAL DEL CAMINO
- INICIO DEL CAMINO

Puntos_I-F_de_tramos

- INICIO DE CAMINO
- INICIO DE TRAMO
- Senalización
- Puntos Singulares



Diputación de Córdoba
Delegación de Infraestructuras Rurales



INVENTARIO MUNICIPAL DE CAMINOS RURALES

ILTMO. AYUNTAMIENTO DE BELALCÁZAR (Córdoba)



SEÑALIZACIÓN

| Identificador | Tipo | Código | Denominación | Estado | Coordenada X | Coordenada Y |
|---------------|------|--------|--------------|--------|--------------|--------------|
|---------------|------|--------|--------------|--------|--------------|--------------|

| CÓDIGO INV. | DENOMINACIÓN DEL CAMINO |
|-------------|-------------------------|
| | Camino de la Virgen |

REPORTAJE FOTOGRAFICO

| | X | Y |
|-----------------|-----------|------------|
| ● Punto Inicial | 309694,56 | 4272381,36 |

| | X | Y |
|---------------|-----------|------------|
| ● Punto Final | 299254,49 | 4272924,43 |



Diputación de Córdoba
Delegación de Infraestructuras Rurales



**INVENTARIO MUNICIPAL
DE CAMINOS RURALES**

ILTMO. AYUNTAMIENTO DE
BELALCÁZAR
(Córdoba)


Inicio de tramo: 15_Tramo 1

(15 → Camino de la ir en)



PK: 0

Coordenadas → X: 309694.56; Y: 4272381.36



Inicio de tramo: 15_Tramo 2

(15 → Camino de la ir en)



PK: 1334.9

Coordenadas → X: 308412.41; Y: 4272197.68



Inicio de tramo: 15_Tramo 3

(15 → Camino de la ir en)



PK: 2750.96

Coordenadas → X: 307035.78; Y: 4272449.8



| CÓDIGO INV. | DENOMINACIÓN DEL CAMINO |
|-------------|-------------------------|
| 16 | |

| NOMBRE POPULAR U OTROS NOMBRES |
|--------------------------------|
| |

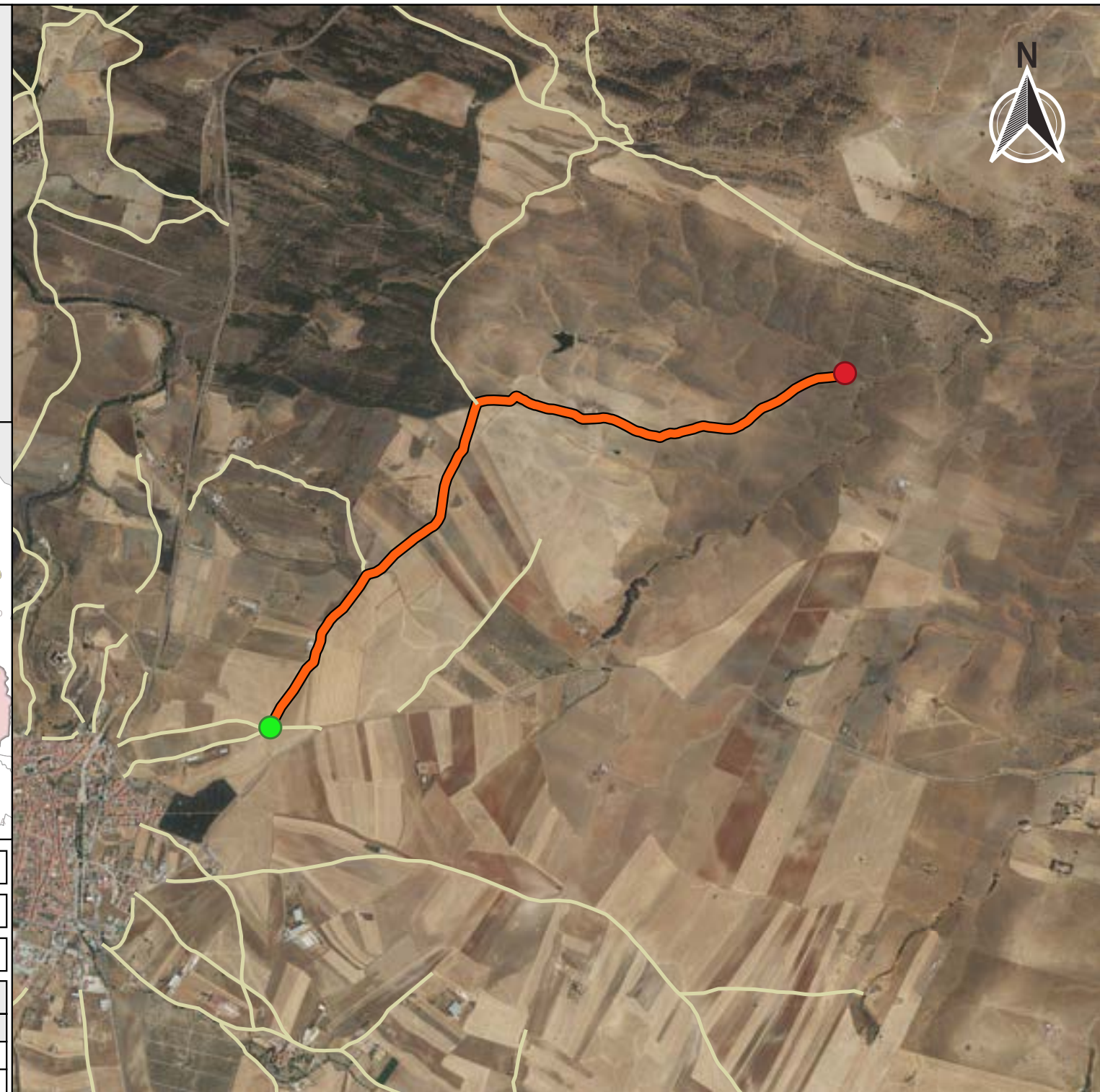
| TITULARIDAD | OTRAS TITULARIDADES |
|----------------------------|---------------------|
| Ayuntamiento de Belalcázar | |

| USO PRINCIPAL | USO SECUNDARIO |
|---------------|----------------|
| AGROGANADERO | |

| PARAJES O PARTIDOS RURALES QUE ATRAVIESA |
|--|
| NULL |

| TRAMIFICACIÓN | | | |
|---------------|----------|------------------------|--|
| PK Inicial | PK Final | Denominación del Tramo | Referencia Catastral |
| 0 | 361,62 | 16_Tramo 1 | 14008A04509026 |
| 361,62 | 491,51 | 16_Tramo 2 | 14008A04509029 |
| 491,51 | 1223,35 | 16_Tramo 3 | 14008A04509029, 14008A04509018 |
| 1223,35 | 3649,83 | 16_Tramo 4 | 14008A04509018, 14008A04509016, 14008A04509013 |

| DESCRIPCIÓN |
|-------------|
| NULL |



| LONGITUD TOTAL (m) | 3649 | |
|----------------------------|-----------|------------|
| ANCH. MEDIA FÍSICA (m) | 5 | |
| SUPERFICIE TOTAL (m²) | 19901.23 | |
| COORDENADAS ETRS89.UTM-30N | | |
| inicio_o_fin | X | Y |
| ● Punto Final | 314964,89 | 4274005,88 |
| ● Punto Inicial | 312330 | 4272382,01 |


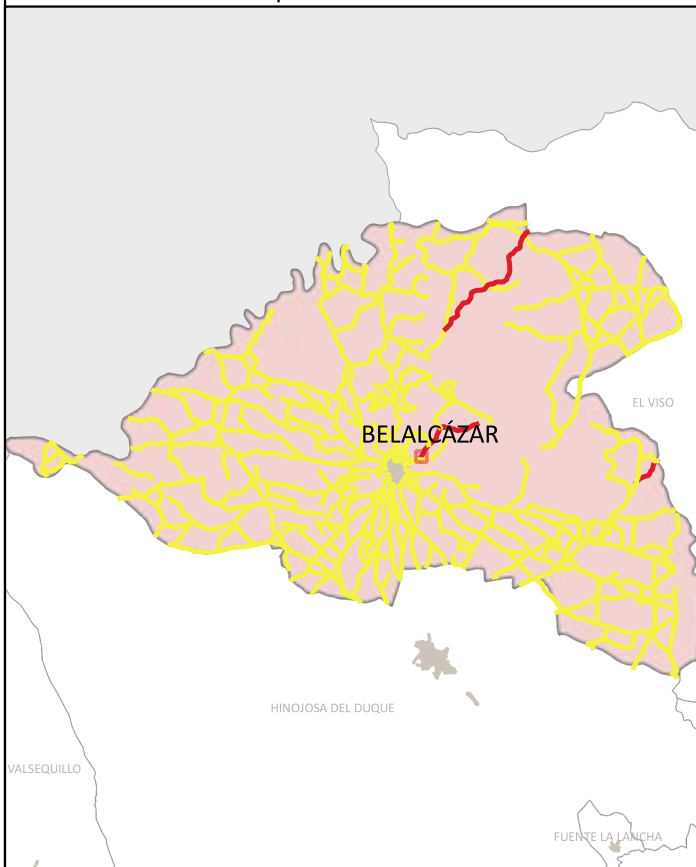
| OBSERVACIONES |
|---|
| El camino aparece registrado en las minutas cartográficas históricas y en la primera edición del mapa topográfico nacional 1:50.000 |





Ubicación en el Municipio

Situación del Tramo en el camino



| CÓDIGO INV. | DENOMINACIÓN DEL CAMINO | TRAMO |
|-------------|-------------------------|------------|
| 1 | | 1 _Tramo 1 |

| | |
|-------------|----------------------------|
| TITULARIDAD | Ayuntamiento de Belalcázar |
|-------------|----------------------------|

| | |
|---------------|-----------|
| COTITULARIDAD | OCUPACIÓN |
| : | |

| | |
|----------------------|-------------------------|
| REFERENCIA CATASTRAL | VÍA CON LA QUE COINCIDE |
| 14008A04509026 | |

| |
|--------|
| PARAJE |
| |

| |
|---------------|
| OBSERVACIONES |
| NULL |

| | |
|------------------------|--------|
| LONGITUD DEL TRAMO (m) | 361.62 |
|------------------------|--------|

| | |
|-------------------------|------|
| PENDIENTE DEL TRAMO (%) | 4.59 |
|-------------------------|------|

| | |
|-----------------------|---|
| ANCHURA DEL TRAMO (m) | 5 |
|-----------------------|---|

| | | | | |
|------------------------------------|---|---|------|--|
| TRAMO : COORDENADAS ETRS89.UTM-30N | | | | |
| P.K. | X | Y | Cota | |

| | | | | |
|----------|--------|-----------|------------|--------|
| ● Inicio | 0 | 312330 | 4272382,01 | 505,92 |
| ● Final | 361.62 | 312529,06 | 4272681,16 | 522,53 |

| |
|-------------------------|
| TIPO DE TRANSITABILIDAD |
|-------------------------|

| |
|---------------|
| PE : PEATONES |
|---------------|

| |
|-----------------------|
| TIPO DE PAVIMENTACIÓN |
|-----------------------|

| |
|----------------------|
| TI : TERRENO NATURAL |
|----------------------|

| | |
|------------------|---------------------------|
| ESTADO DEL FIRME | ESTADO DE LA SEÑALIZACIÓN |
|------------------|---------------------------|

| | |
|-------------|---------------|
| R : REGULAR | N : NO EXISTE |
|-------------|---------------|

| | |
|----------------------------|-----------------------------|
| ESTADO DRENAJE TRANSVERSAL | ESTADO DRENAJE LONGITUDINAL |
|----------------------------|-----------------------------|

| | |
|---------------|---------------|
| N : NO EXISTE | N : NO EXISTE |
|---------------|---------------|



INVENTARIO MUNICIPAL DE CAMINOS RURALES
 ILTMO. AYUNTAMIENTO DE BELALCÁZAR
 (Córdoba)

FICHA TÉCNICA

Camino de San Ant n de las C atrocientas

NÚMERO DE INVENTARIO

1

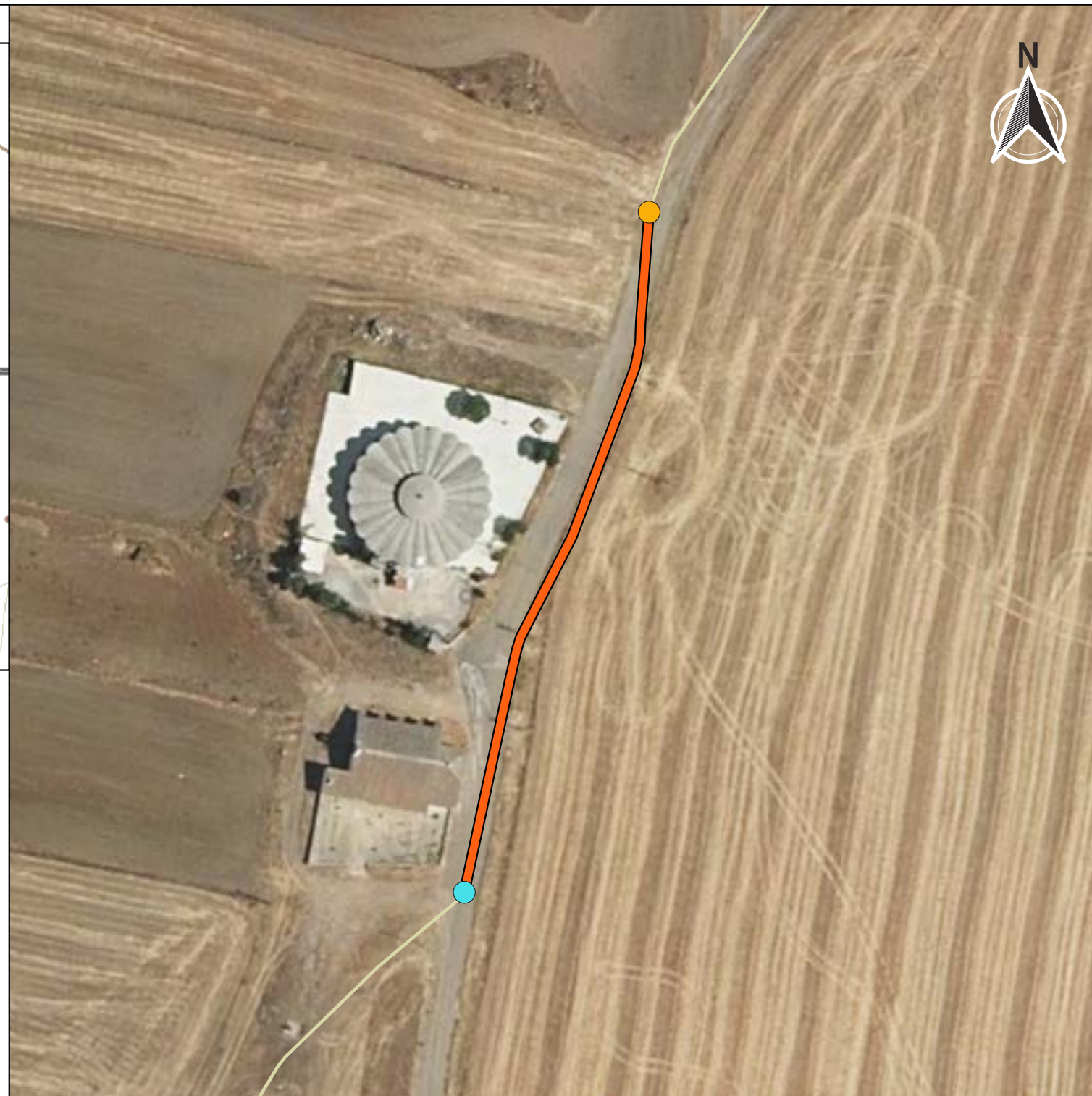
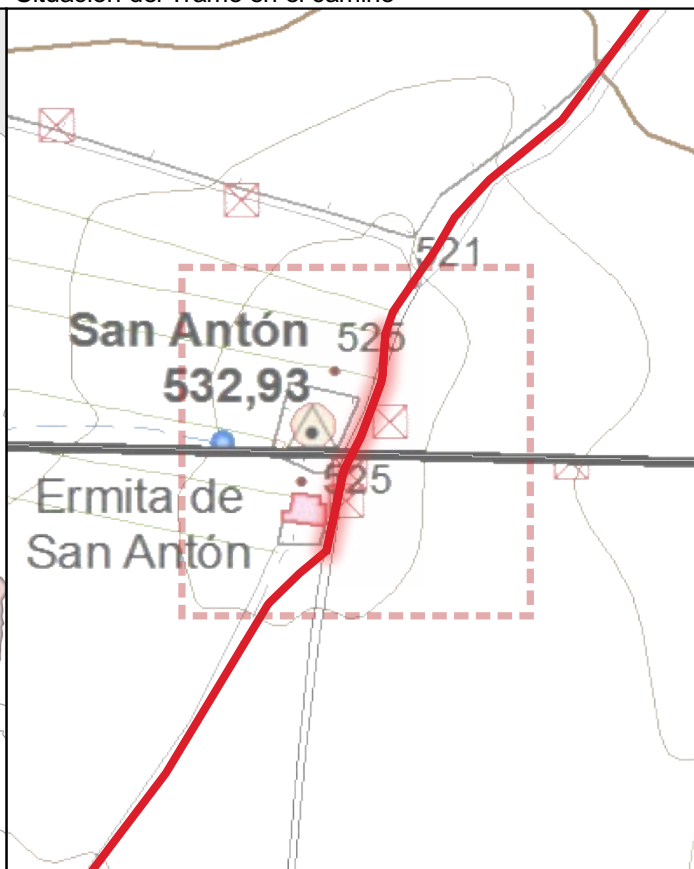
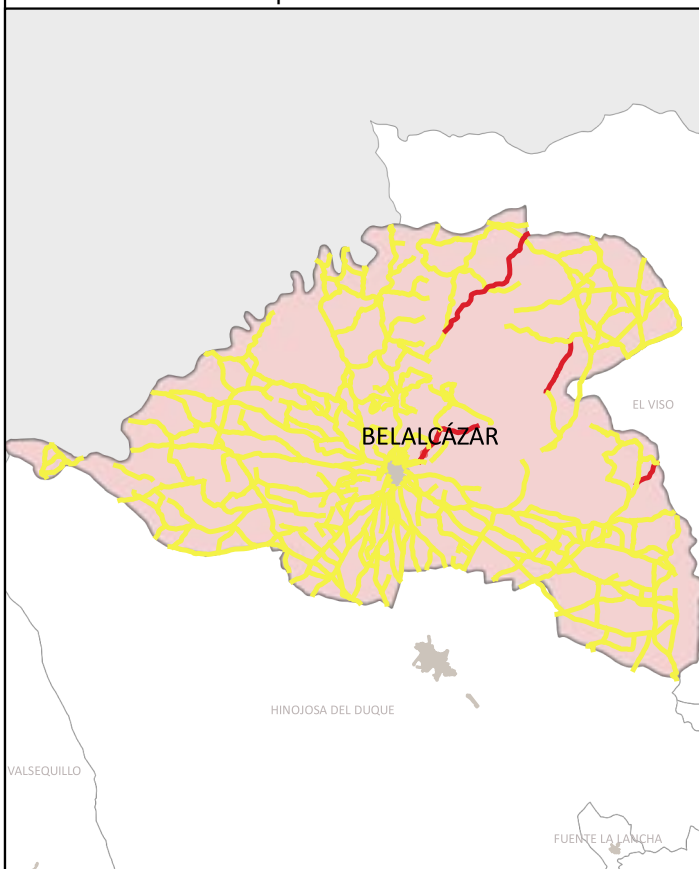
1 _Tramo 1

febrero 2023



Ubicación en el Municipio

Situación del Tramo en el camino



| CÓDIGO INV. | DENOMINACIÓN DEL CAMINO | TRAMO |
|-------------|-------------------------|------------|
| 1 | | 1 _Tramo 2 |

| TITULARIDAD | Ayuntamiento de Belalcázar |
|-------------|----------------------------|
|-------------|----------------------------|

| COTITULARIDAD | OCUPACIÓN |
|---------------|-----------|
| : | |

| REFERENCIA CATASTRAL | VÍA CON LA QUE COINCIDE |
|----------------------|-------------------------|
| 14008A04509029 | |

| PARAJE |
|--------|
| |

| OBSERVACIONES |
|---------------|
| NULL |

| | |
|------------------------|--------|
| LONGITUD DEL TRAMO (m) | 129.89 |
|------------------------|--------|

| | |
|-------------------------|------|
| PENDIENTE DEL TRAMO (%) | 0.28 |
|-------------------------|------|

| | |
|-----------------------|---|
| ANCHURA DEL TRAMO (m) | 8 |
|-----------------------|---|

| | | | | |
|------------------------------------|---|---|------|--|
| TRAMO : COORDENADAS ETRS89.UTM-30N | | | | |
| P.K. | X | Y | Cota | |

| | | | | |
|----------|--------|-----------|------------|--------|
| ● Inicio | 361.62 | 312529,06 | 4272681,16 | 522,53 |
| ● Final | 491.51 | 312562,81 | 4272805,43 | 522,9 |

| | |
|-------------------------|--|
| TIPO DE TRANSITABILIDAD | |
|-------------------------|--|

| |
|-----------------|
| AU : AUTOM ILES |
|-----------------|

| | |
|-----------------------|--|
| TIPO DE PAVIMENTACIÓN | |
|-----------------------|--|

| | | | |
|------------------|--|---------------------------|--|
| ESTADO DEL FIRME | | ESTADO DE LA SEÑALIZACIÓN | |
| B : BUENO | | N : NO EXISTE | |

| | | | |
|----------------------------|--|-----------------------------|--|
| ESTADO DRENAJE TRANSVERSAL | | ESTADO DRENAJE LONGITUDINAL | |
| N : NO EXISTE | | R : REGULAR | |



INVENTARIO MUNICIPAL DE CAMINOS RURALES
 ILTMO. AYUNTAMIENTO DE BELALCÁZAR (Córdoba)

FICHA TÉCNICA

Camino de San Ant n de las C atrocientas

NÚMERO DE INVENTARIO

1

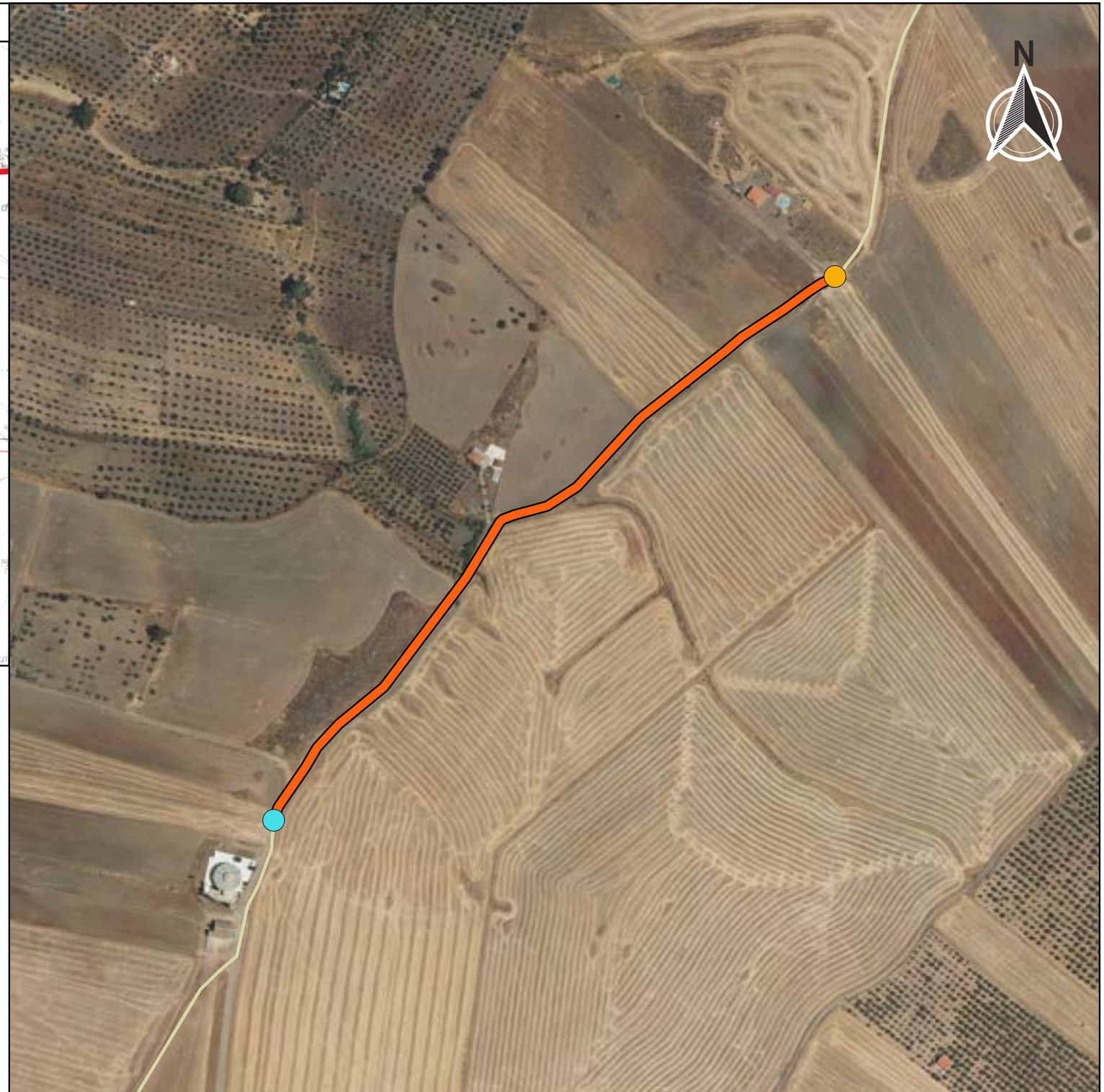
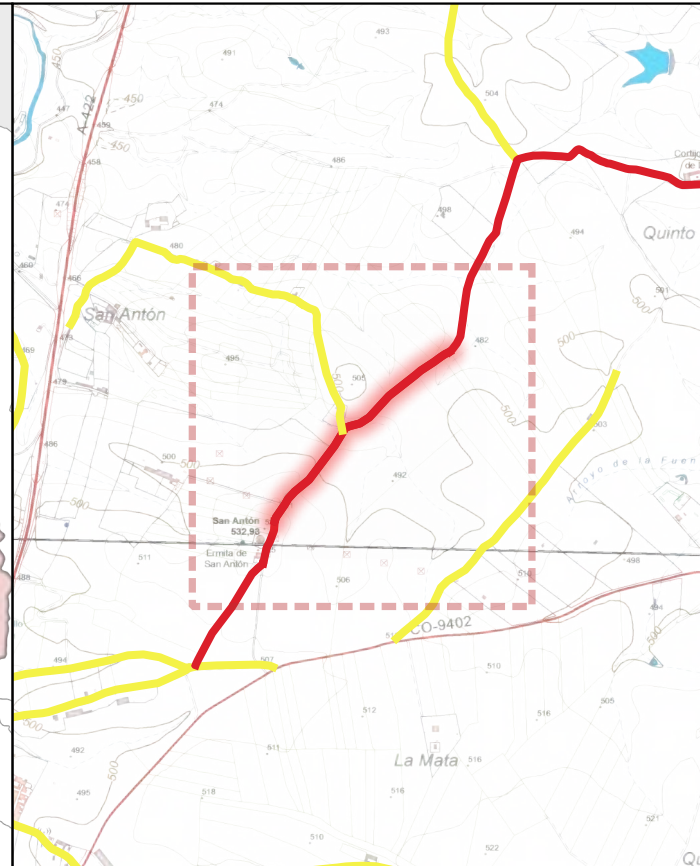
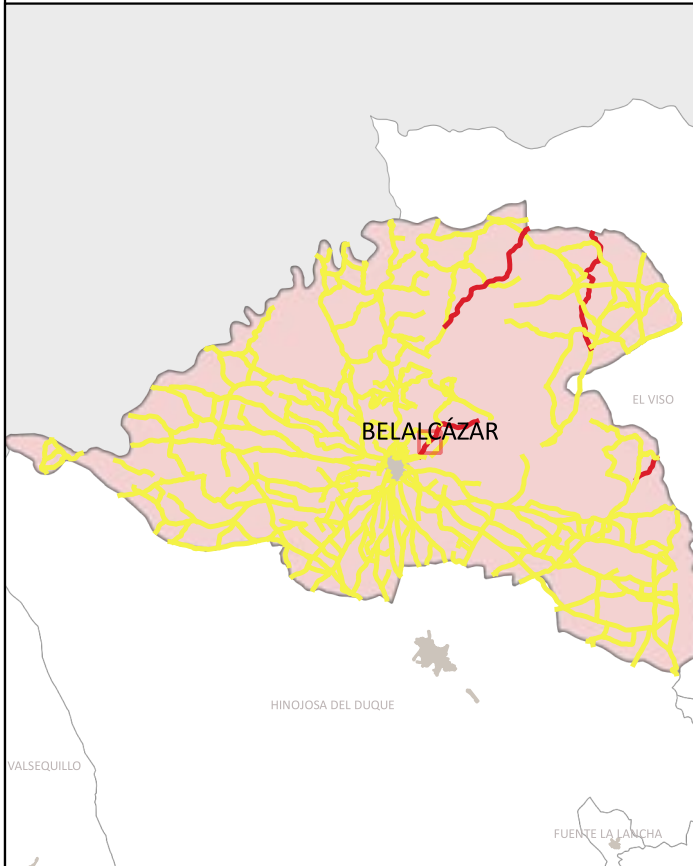
1 _Tramo 2

febrero 2023



Ubicación en el Municipio

Situación del Tramo en el camino



| | | |
|-----------------------------------|--------------------------------|------------------|
| CÓDIGO INV. | DENOMINACIÓN DEL CAMINO | TRAMO |
| 1 | | 1 _Tramo 3 |
| TITULARIDAD | Ayuntamiento de Belalcázar | |
| COTITULARIDAD | | |
| REFERENCIA CATASTRAL | VÍA CON LA QUE COINCIDE | OCUPACIÓN |
| 14000040300029, 14000040150018 | | |
| PARAJE | | |

| |
|----------------------|
| OBSERVACIONES |
| NULL |

| | |
|---|--|
| LONGITUD DEL TRAMO (m) | 731.84 |
| PENDIENTE DEL TRAMO (%) | -4.94 |
| ANCHURA DEL TRAMO (m) | 6 |
| TRAMO : COORDENADAS ETRS89.UTM-30N | |
| | P.K. X Y Cota |
| ● Inicio | 491.51 312562,81 4272805,43 522,9 |
| ● Final | 1223.35 313077,65 4273304,29 486,71 |

| | |
|-----------------------------------|------------------------------------|
| TIPO DE TRANSITABILIDAD | AU : AUTOMILES |
| TIPO DE PAVIMENTACIÓN | TI : TERRENO NATURAL |
| ESTADO DEL FIRME | ESTADO DE LA SEÑALIZACIÓN |
| R : REGULAR | N : NO EXISTE |
| ESTADO DRENAJE TRANSVERSAL | ESTADO DRENAJE LONGITUDINAL |
| N : NO EXISTE | N : NO EXISTE |

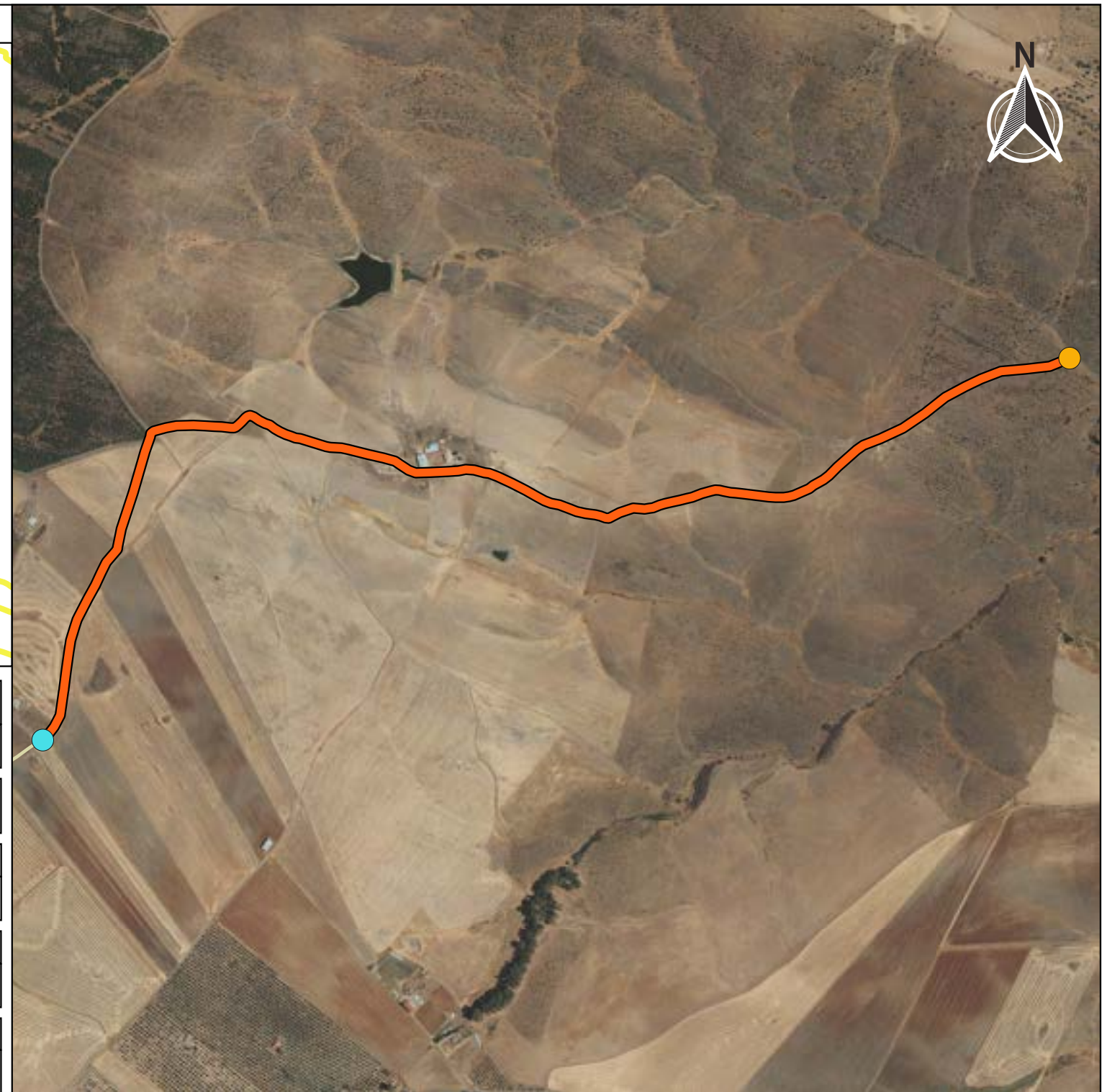
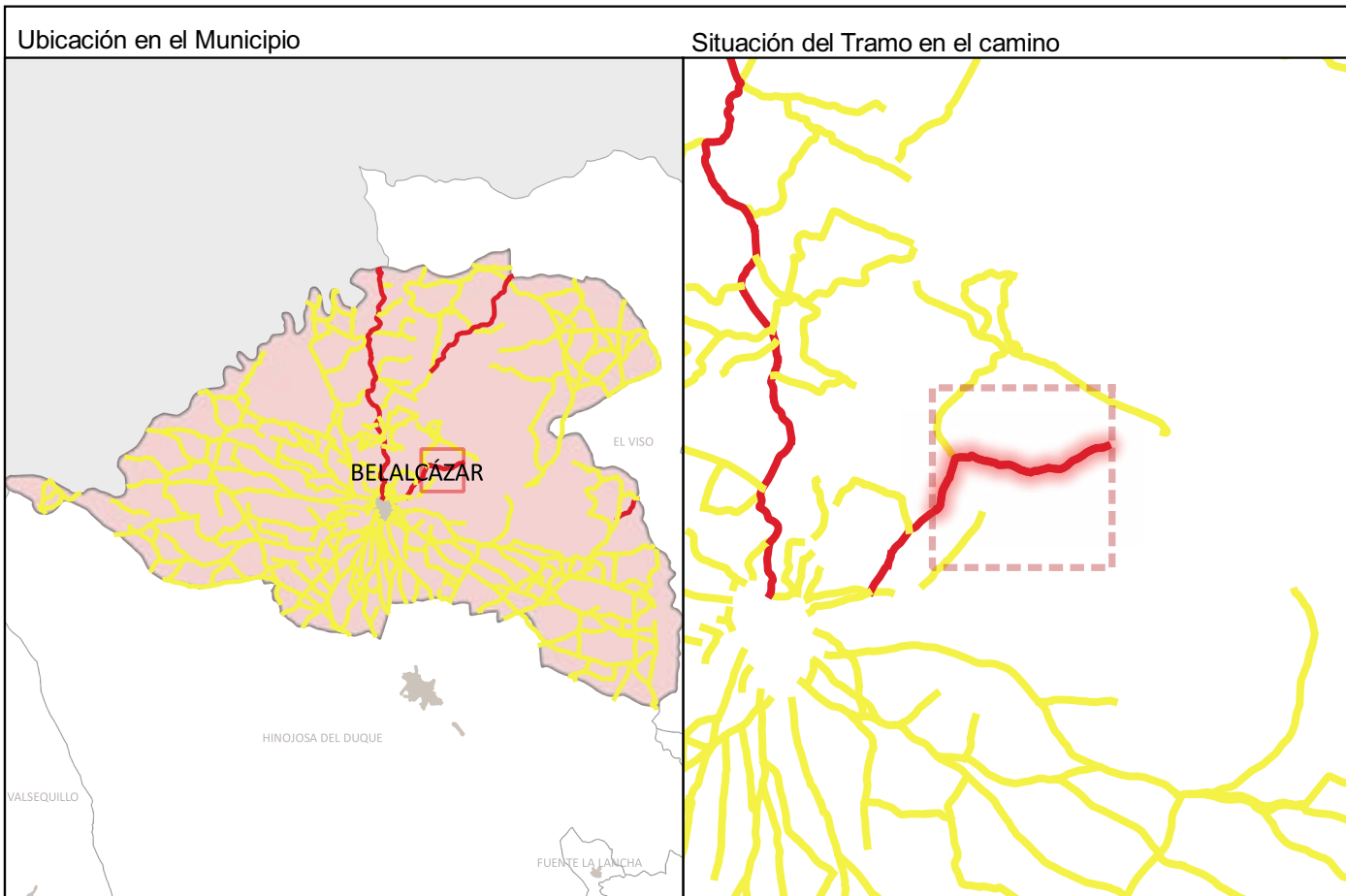


INVENTARIO MUNICIPAL DE CAMINOS RURALES
 ILTMO. AYUNTAMIENTO DE BELALCÁZAR
 (Córdoba)

FICHA TÉCNICA

Camino de San Ant n de las C atrocientas

| | | |
|-----------------------------|----------|-------------------|
| NÚMERO DE INVENTARIO | 1 | 1 _Tramo 3 |
| | | febrero 2023 |



| CÓDIGO INV. | DENOMINACIÓN DEL CAMINO | TRAMO |
|-------------|-------------------------|------------|
| 1 | | 1 _Tramo 4 |

| | |
|-------------|----------------------------|
| TITULARIDAD | Ayuntamiento de Belalcázar |
|-------------|----------------------------|

| | |
|---------------|-----------|
| COTITULARIDAD | OCUPACIÓN |
| : | Usurpado |

| | |
|-----------------------------------|-------------------------|
| REFERENCIA CATASTRAL | VÍA CON LA QUE COINCIDE |
| 14000004000010, 14000004000016 | |

| |
|--------|
| PARAJE |
| |

| |
|---------------|
| OBSERVACIONES |
| NULL |

| | | | |
|------------------------------------|---------|----------------------------|-----------------------------|
| LONGITUD DEL TRAMO (m) | 2426.48 | TIPO DE TRANSITABILIDAD | PE : PEATONES |
| PENDIENTE DEL TRAMO (%) | -1.99 | TIPO DE PAVIMENTACIÓN | TI : TERRENO NATURAL |
| ANCHURA DEL TRAMO (m) | 0 | ESTADO DEL FIRME | ESTADO DE LA SEÑALIZACIÓN |
| TRAMO : COORDENADAS ETRS89.UTM-30N | | N : NO EXISTE | N : NO EXISTE |
| | | ESTADO DRENAJE TRANSVERSAL | ESTADO DRENAJE LONGITUDINAL |
| | | N : NO EXISTE | N : NO EXISTE |

| | P.K. | X | Y | Cota |
|--------|---------|-----------|------------|--------|
| Inicio | 3649.83 | 314964,89 | 4274005,88 | 438,47 |
| Final | 1223.35 | 313077,65 | 4273304,29 | 486,71 |



INVENTARIO MUNICIPAL DE CAMINOS RURALES
 ILTMO. AYUNTAMIENTO DE BELALCÁZAR
 (Córdoba)

FICHA TÉCNICA

Camino de San Ant n de las C atrocientas

| | | |
|----------------------|---|--------------|
| NÚMERO DE INVENTARIO | 1 | 1 _Tramo 4 |
| | | febrero 2023 |





| CÓDIGO INV. | DENOMINACIÓN DEL CAMINO |
|-------------|-------------------------|
| | |







 Eje de Camino

PK Eje Camino

-  FINAL DEL CAMINO
-  INICIO DEL CAMINO

Puntos_I-F_de_tramos

-  INICIO DE CAMINO
-  INICIO DE TRAMO
-  Senalización
-  Puntos Singulares



Diputación de Córdoba
Delegación de Infraestructuras Rurales



INVENTARIO MUNICIPAL DE CAMINOS RURALES

ILTMO. AYUNTAMIENTO DE BELALCÁZAR (Córdoba)



SEÑALIZACIÓN

| Identificador | Tipo | Código | Denominación | Estado | Coordenada X | Coordenada Y |
|---------------|------|--------|--------------|--------|--------------|--------------|
|---------------|------|--------|--------------|--------|--------------|--------------|

| CÓDIGO INV. | DENOMINACIÓN DEL CAMINO |
|-------------|-------------------------|
| | |

REPORTAJE FOTOGRÁFICO

| | X | Y |
|-----------------|--------|------------|
| ● Punto Inicial | 312330 | 4272382,01 |

| | X | Y |
|---------------|-----------|------------|
| ● Punto Final | 314964,89 | 4274005,88 |



Diputación de Córdoba
Delegación de Infraestructuras Rurales



**INVENTARIO MUNICIPAL
DE CAMINOS RURALES**

ILTMO. AYUNTAMIENTO DE
BELALCÁZAR
(Córdoba)


Inicio de tramo: 1 _Tramo 1

(16 → Camino de an nt n de las C atro ientas)



PK: 0

Coordenadas → X: 312330; Y: 4272382.01



Inicio de tramo: 1 _Tramo 2

(16 → Camino de an nt n de las C atro ientas)



PK: 361.62

Coordenadas → X: 312529.06; Y: 4272681.16



Inicio de tramo: 1 _Tramo 3

(16 → Camino de an nt n de las C atro ientas)



PK: 491.51

Coordenadas → X: 312562.81; Y: 4272805.43



Inicio de tramo: 1 _Tramo 4

(16 → Camino de an nt n de las C atro ientas)



PK: 1223.35

Coordenadas → X: 313077.65; Y: 4273304.29





PS : OTRO (Cr)
(16 - Camino de an nt n de as C atro ientas)



. · ||| (.)

Coordenadas → X: 312504.85 ; Y: 4272674.96 · ||| Estado: BUENO

Observaciones: .




PS 1: OTRO (Er i a e San An n)
(16 - Camino de an nt n de as C atro ientas)



. · ||| (.)

Coordenadas → X: 312516.09 ; Y: 4272684.76 · ||| Estado: BUENO

Observaciones: .





| CÓDIGO INV. | DENOMINACIÓN DEL CAMINO |
|-------------|--------------------------------|
| 17 | Camino de Belalcázar a El Viso |

NOMBRE POPULAR U OTROS NOMBRES
Camino a El Viso de Los Pedroches

| TITULARIDAD | OTRAS TITULARIDADES |
|----------------------------|---------------------|
| Ayuntamiento de Belalcázar | Junta de Andalucía |
| USO PRINCIPAL | USO SECUNDARIO |
| AGROGANADERO | |

PARAJES O PARTIDOS RURALES QUE ATRAVIESA
NULL

TRAMIFICACIÓN

| PK Inicial | PK Final | Denominación del Tramo | Referencia Catastral |
|------------|----------|------------------------|---|
| 0 | 825,97 | 17_Tramo 1 | 14008A02509017 |
| 825,97 | 1163,41 | 17_Tramo 2 | 14008A02509017 |
| 1163,41 | 7864,85 | 17_Tramo 3 | 14008A02509017, 14008A02409001 |
| 7864,85 | 8916,83 | 17_Tramo 4 | 14035A04509008000 |
| 8916,83 | 16177,48 | 17_Tramo 5 | 14008A02309016, 14008A02209002, 14008A02109011, 14008A02009015 |
| 16177,48 | 16671,04 | 17_tramo 6 | 0 |

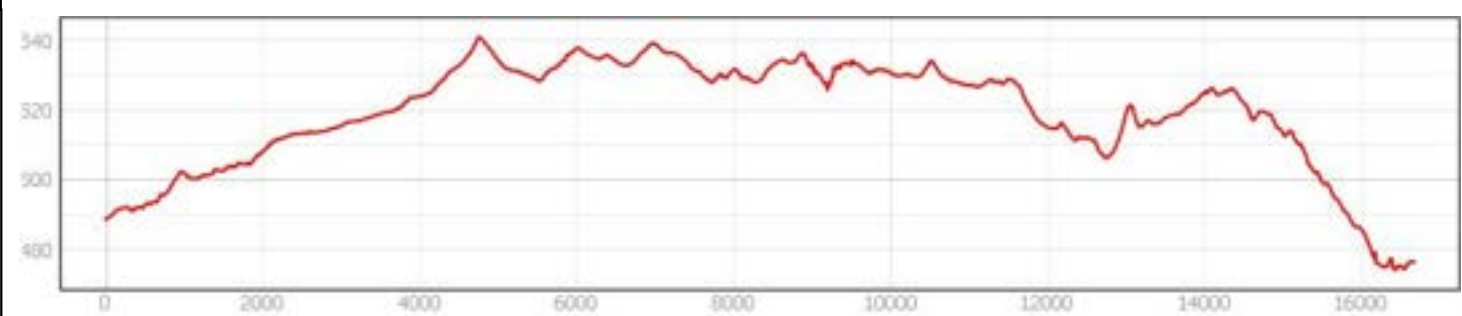
DESCRIPCIÓN
NULL



| | |
|-----------------------------------|----------------------|
| LONGITUD TOTAL (m) | 16673 |
| ANCH. MEDIA FÍSICA (m) | 7 |
| SUPERFICIE TOTAL (m²) | 145780.47 |
| COORDENADAS ETRS89.UTM-30N | |
| inicio_o_fin | X Y |
| ● Punto Inicial | 311565,38 4271384,76 |
| ● Punto Final | 324077,07 4262472,39 |



OBSERVACIONES
El camino aparece registrado en las minutas cartográficas históricas y en la primera edición del mapa topográfico nacional 1:50.000



INVENTARIO MUNICIPAL DE CAMINOS RURALES
ILTMO. AYUNTAMIENTO DE BELALCÁZAR (Córdoba)

FICHA TÉCNICA
Camino de Belalcázar a El Viso

NÚMERO DE INVENTARIO
17

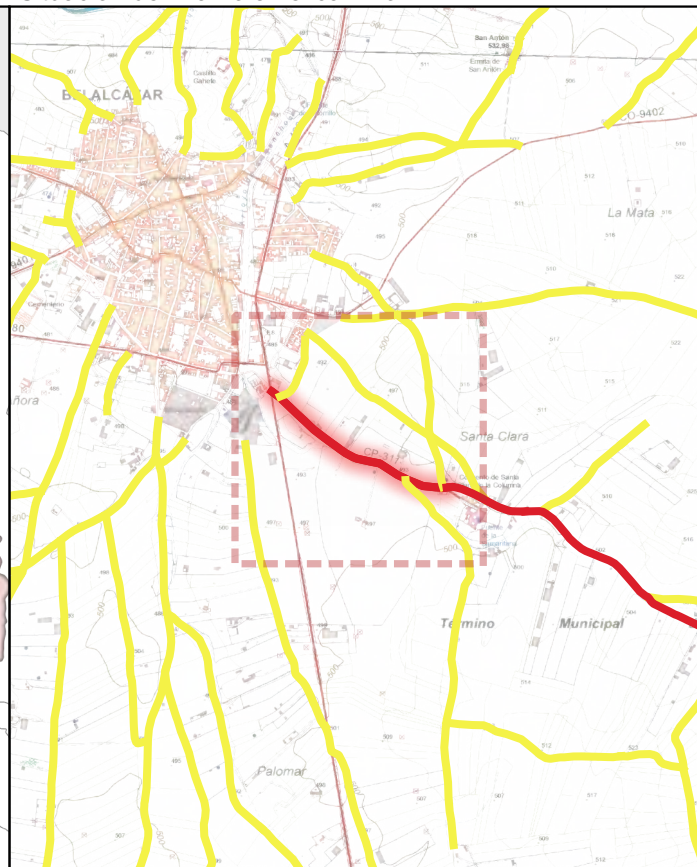
DATOS GENERALES DEL CAMINO
febrero 2023



Ubicación en el Municipio



Situación del Tramo en el camino



| CÓDIGO INV. | DENOMINACIÓN DEL CAMINO | TRAMO |
|-------------|--------------------------------|------------|
| 17 | Camino de Belalcázar a El Viso | 17_Tramo 1 |

| TITULARIDAD | Ayuntamiento de Belalcázar |
|-------------|----------------------------|
|-------------|----------------------------|

| COTITULARIDAD | OCUPACIÓN |
|----------------------------|-----------|
| PR : Diputación de Córdoba | |

| REFERENCIA CATASTRAL | VÍA CON LA QUE COINCIDE |
|----------------------|-------------------------|
| 14008A02509017 | Coincide con el CP-311 |

| PARAJE |
|--------|
| |

| OBSERVACIONES |
|---|
| Acerado a ambos lados, con jardines, parques y farolas. |

| | | | | |
|------------------------------------|--------|-----------|------------|--------|
| LONGITUD DEL TRAMO (m) | 825.97 | | | |
| PENDIENTE DEL TRAMO (%) | 1.11 | | | |
| ANCHURA DEL TRAMO (m) | 12 | | | |
| TRAMO : COORDENADAS ETRS89.UTM-30N | | | | |
| | P.K. | X | Y | Cota |
| ● Inicio | 825.97 | 312269,79 | 4270997,91 | 497,87 |
| ● Final | 0 | 311565,38 | 4271384,76 | 488,67 |

| | |
|----------------------------|-----------------------------|
| TIPO DE TRANSITABILIDAD | |
| AU : AUTOMILES | |
| TIPO DE PAVIMENTACIÓN | |
| MB : MEZCLA BITUMINOSA | |
| ESTADO DEL FIRME | ESTADO DE LA SEÑALIZACIÓN |
| B : BUENO | B : BUENO |
| ESTADO DRENAJE TRANSVERSAL | ESTADO DRENAJE LONGITUDINAL |
| N : NO EXISTE | N : NO EXISTE |



INVENTARIO MUNICIPAL DE CAMINOS RURALES
 ILTMO. AYUNTAMIENTO DE BELALCÁZAR
 (Córdoba)

FICHA TÉCNICA

Camino de Belalcázar a El Viso

NÚMERO DE INVENTARIO
17

17_Tramo 1
 febrero 2023



Ubicación en el Municipio



Situación del Tramo en el camino



| CÓDIGO INV. | DENOMINACIÓN DEL CAMINO | TRAMO |
|-------------|--------------------------------|------------|
| 17 | Camino de Belalcázar a El Viso | 17_Tramo 2 |

| TITULARIDAD | Ayuntamiento de Belalcázar |
|-------------|----------------------------|
|-------------|----------------------------|

| COTITULARIDAD | OCUPACIÓN |
|------------------------|-----------|
| CA : unta de Andaluc a | |

| REFERENCIA CATASTRAL | VÍA CON LA QUE COINCIDE |
|----------------------|-------------------------|
| 14008A02509017 | |

| PARAJE |
|--------|
| |

| OBSERVACIONES |
|---|
| Acerado a ambos lados, con jardines, parques y farolas. |

| | | | | |
|------------------------------------|---------|-----------|------------|--------|
| LONGITUD DEL TRAMO (m) | 337.44 | | | |
| PENDIENTE DEL TRAMO (%) | 0.72 | | | |
| ANCHURA DEL TRAMO (m) | 8 | | | |
| TRAMO : COORDENADAS ETRS89.UTM-30N | | | | |
| | P.K. | X | Y | Cota |
| ● Inicio | 1163.41 | 312586,09 | 4270901,27 | 500,3 |
| ● Final | 825.97 | 312269,79 | 4270997,91 | 497,87 |

| | |
|----------------------------|-----------------------------|
| TIPO DE TRANSITABILIDAD | |
| MA : MAQUINARIA AGRÍCOLA | |
| TIPO DE PAVIMENTACIÓN | |
| MB : MEZCLA BITUMINOSA | |
| ESTADO DEL FIRME | ESTADO DE LA SEÑALIZACIÓN |
| B : BUENO | N : NO EXISTE |
| ESTADO DRENAJE TRANSVERSAL | ESTADO DRENAJE LONGITUDINAL |
| N : NO EXISTE | R : REGULAR |

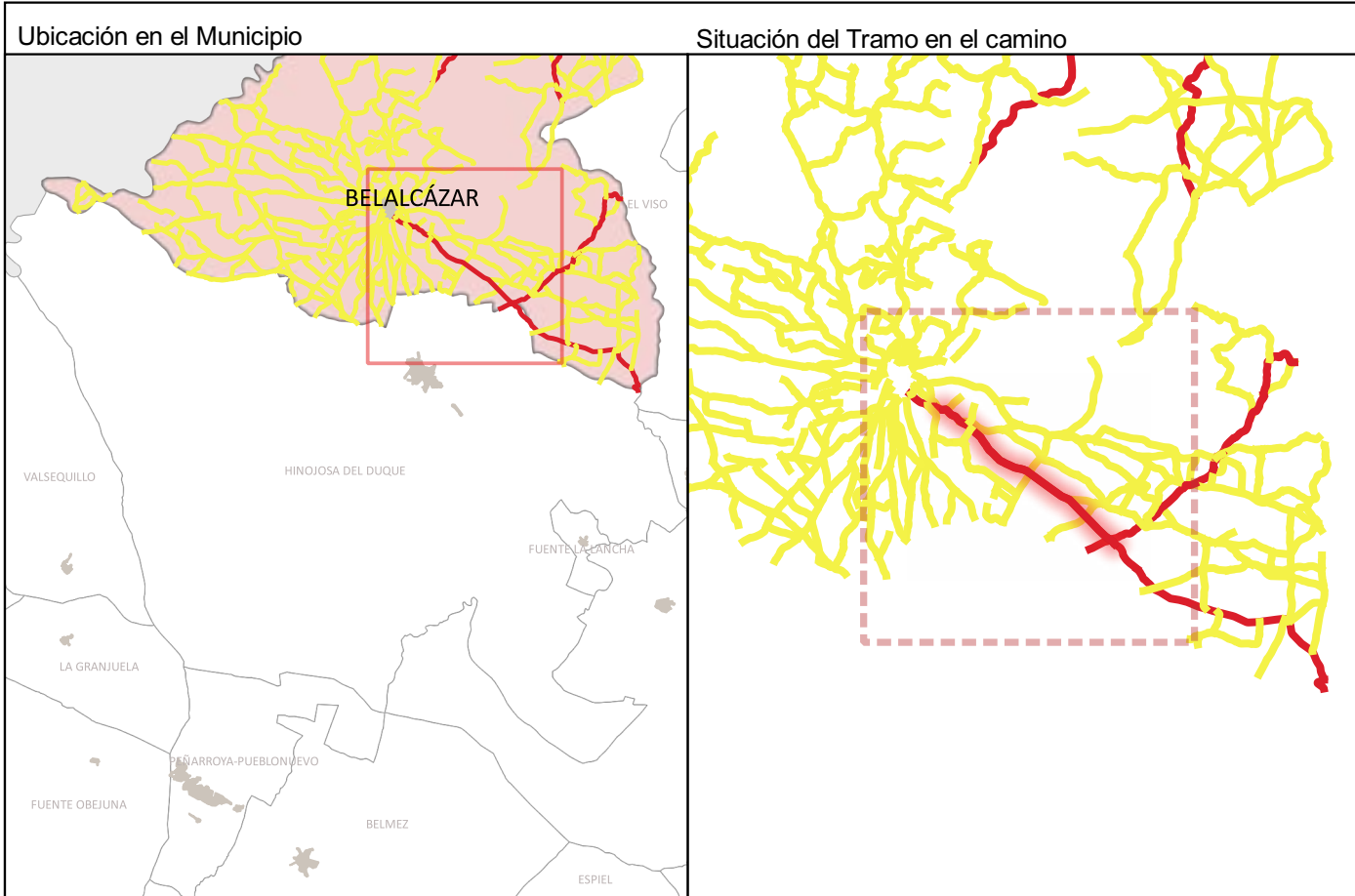


INVENTARIO MUNICIPAL DE CAMINOS RURALES
 ILTMO. AYUNTAMIENTO DE BELALCÁZAR
 (Córdoba)

FICHA TÉCNICA

Camino de Belalcázar a El Viso

| | |
|----------------------|--------------|
| NÚMERO DE INVENTARIO | 17_Tramo 2 |
| 17 | febrero 2023 |

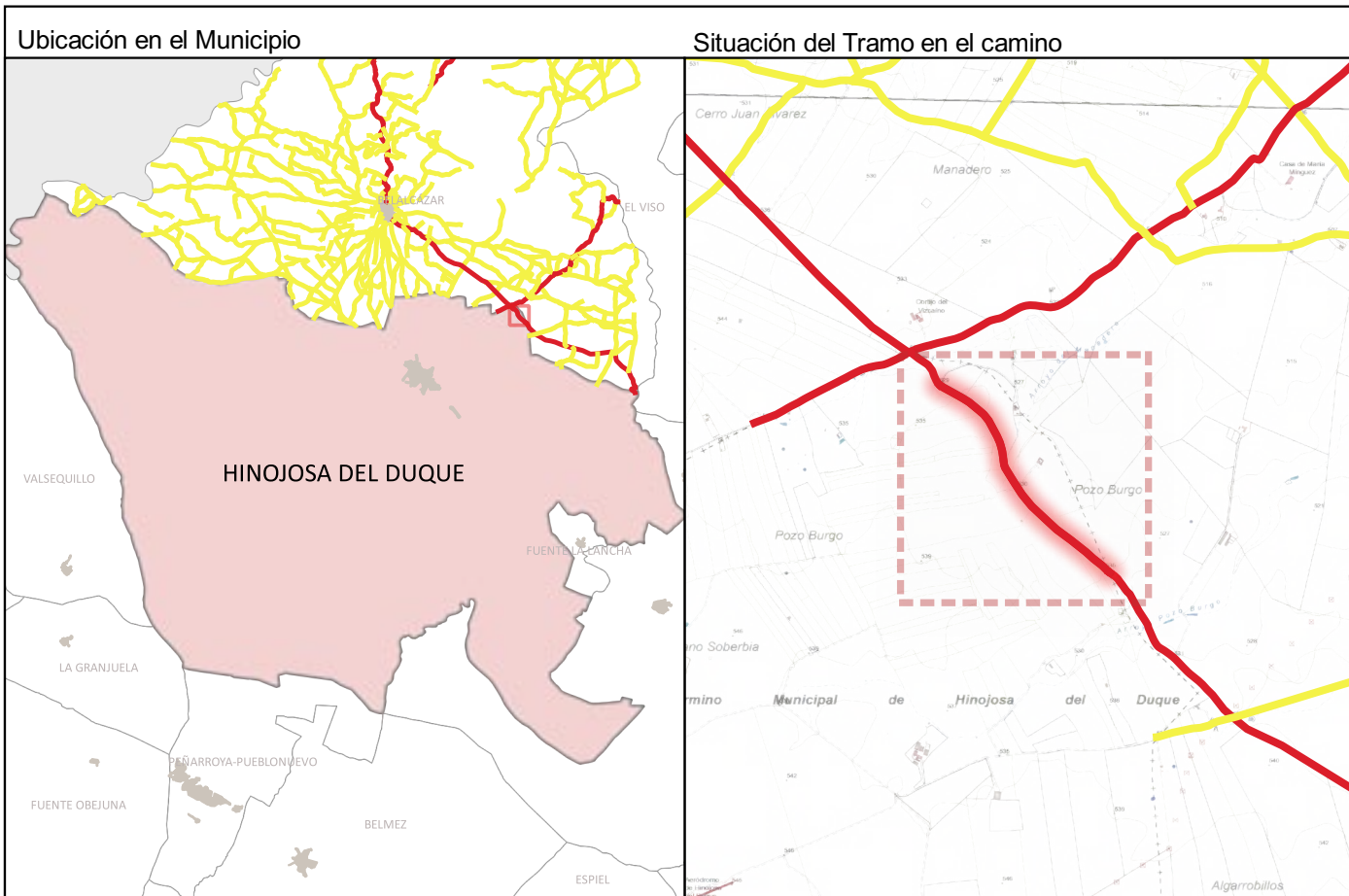


| | | |
|------------------------------------|--------------------------------|--------------|
| CÓDIGO INV. | DENOMINACIÓN DEL CAMINO | TRAMO |
| 17 | Camino de Belalcázar a El Viso | 17_Tramo 3 |
| TITULARIDAD | Ayuntamiento de Belalcázar | |
| COTITULARIDAD | OCUPACIÓN | |
| CA : unta de Andaluca | | |
| REFERENCIA CATASTRAL | VÍA CON LA QUE COINCIDE | |
| 149090002309011, 14009000240001 | | |
| PARAJE | | |



| |
|----------------------|
| OBSERVACIONES |
| NULL |

| | | | | |
|---|---------|------------------------------------|--------------------------|--------|
| LONGITUD DEL TRAMO (m) | 6701.44 | TIPO DE TRANSITABILIDAD | MA : MAQUINARIA AGRÍCOLA | |
| PENDIENTE DEL TRAMO (%) | 0.43 | TIPO DE PAVIMENTACIÓN | TI : TERRENO NATURAL | |
| ANCHURA DEL TRAMO (m) | 15 | ESTADO DEL FIRME | B : BUENO | |
| TRAMO : COORDENADAS ETRS89.UTM-30N | | ESTADO DE LA SEÑALIZACIÓN | N : NO EXISTE | |
| | P.K. | X | Y | Cota |
| ● Inicio | 7864.85 | 317746,06 | 4266841,97 | 529,38 |
| ● Final | 1163.41 | 312586,09 | 4270901,27 | 500,3 |
| ESTADO DRENAJE TRANSVERSAL | | ESTADO DRENAJE LONGITUDINAL | | |
| R : REGULAR | | R : REGULAR | | |



| CÓDIGO INV. | DENOMINACIÓN DEL CAMINO | TRAMO |
|-------------|--------------------------------|------------|
| 17 | Camino de Belalcázar a El Viso | 17_Tramo 4 |

| TITULARIDAD | Ayuntamiento de Belalcázar |
|-------------|----------------------------|
|-------------|----------------------------|

| COTITULARIDAD | OCUPACIÓN |
|------------------------|-----------|
| CA : unta de Andaluc a | |

| REFERENCIA CATASTRAL | VÍA CON LA QUE COINCIDE |
|----------------------|-------------------------|
| 14035A045090080000 | |

| PARAJE |
|--------|
| |

| OBSERVACIONES |
|---------------|
| NULL |

| | |
|------------------------|---------|
| LONGITUD DEL TRAMO (m) | 1051.98 |
|------------------------|---------|

| | |
|-------------------------|------|
| PENDIENTE DEL TRAMO (%) | 0.59 |
|-------------------------|------|

| | |
|-----------------------|----|
| ANCHURA DEL TRAMO (m) | 15 |
|-----------------------|----|

| TRAMO : COORDENADAS ETRS89.UTM-30N | | | | |
|------------------------------------|---|---|------|--|
| P.K. | X | Y | Cota | |

| | | | | |
|----------|---------|-----------|------------|--------|
| ● Inicio | 8916.83 | 318431,5 | 4266085,96 | 535,55 |
| ● Final | 7864.85 | 317746,06 | 4266841,97 | 529,38 |

| TIPO DE TRANSITABILIDAD |
|-------------------------|
|-------------------------|

| |
|--------------------------|
| MA : MAQUINARIA AGRÍCOLA |
|--------------------------|

| TIPO DE PAVIMENTACIÓN |
|-----------------------|
|-----------------------|

| |
|----------------------|
| TI : TERRENO NATURAL |
|----------------------|

| ESTADO DEL FIRME | ESTADO DE LA SEÑALIZACIÓN |
|------------------|---------------------------|
|------------------|---------------------------|

| | |
|-----------|---|
| B : BUENO | : |
|-----------|---|

| ESTADO DRENAJE TRANSVERSAL | ESTADO DRENAJE LONGITUDINAL |
|----------------------------|-----------------------------|
|----------------------------|-----------------------------|

| | |
|---------------|-------------|
| N : NO EXISTE | R : REGULAR |
|---------------|-------------|



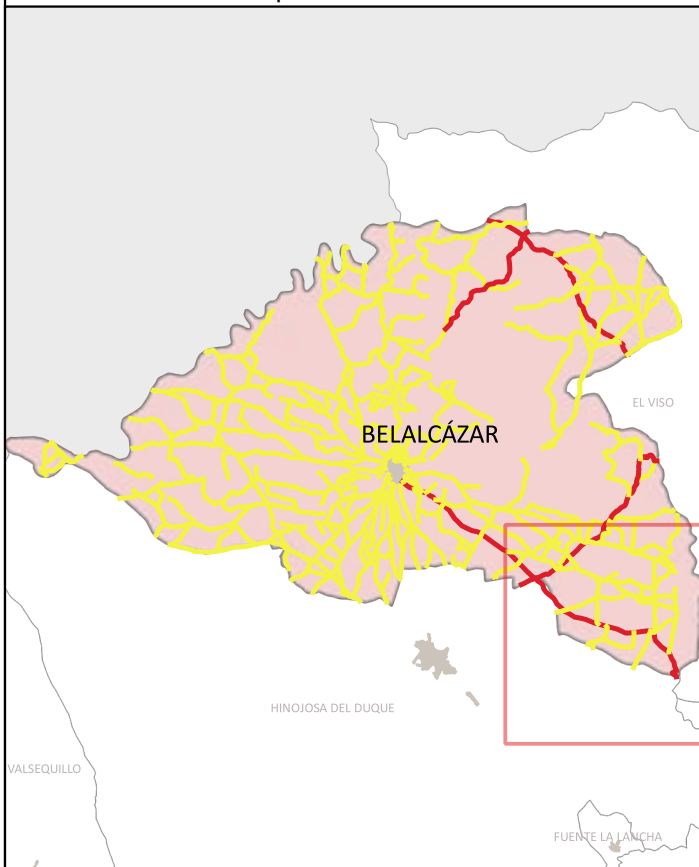
FICHA TÉCNICA

Camino de Belalcázar a El Viso

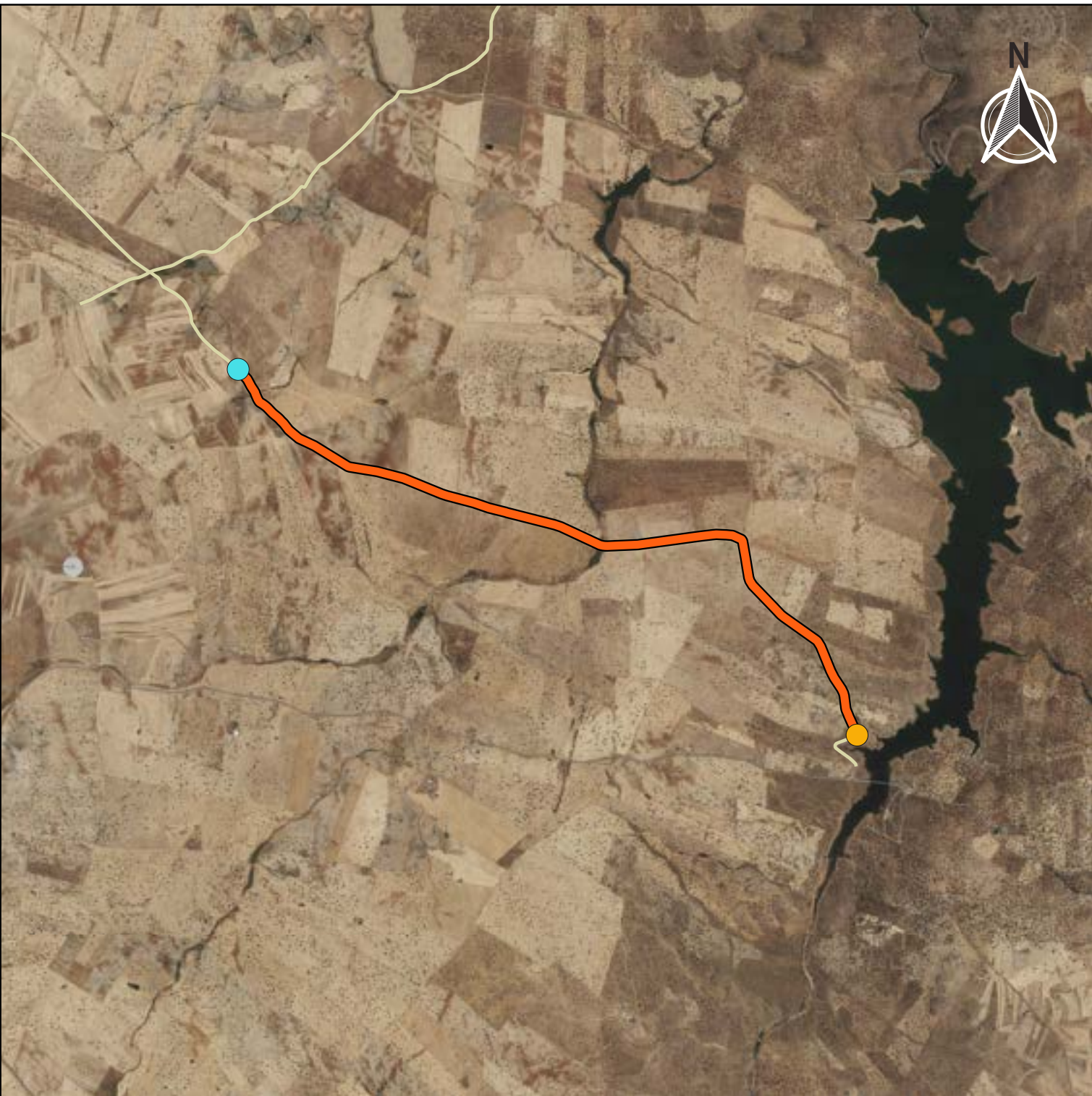
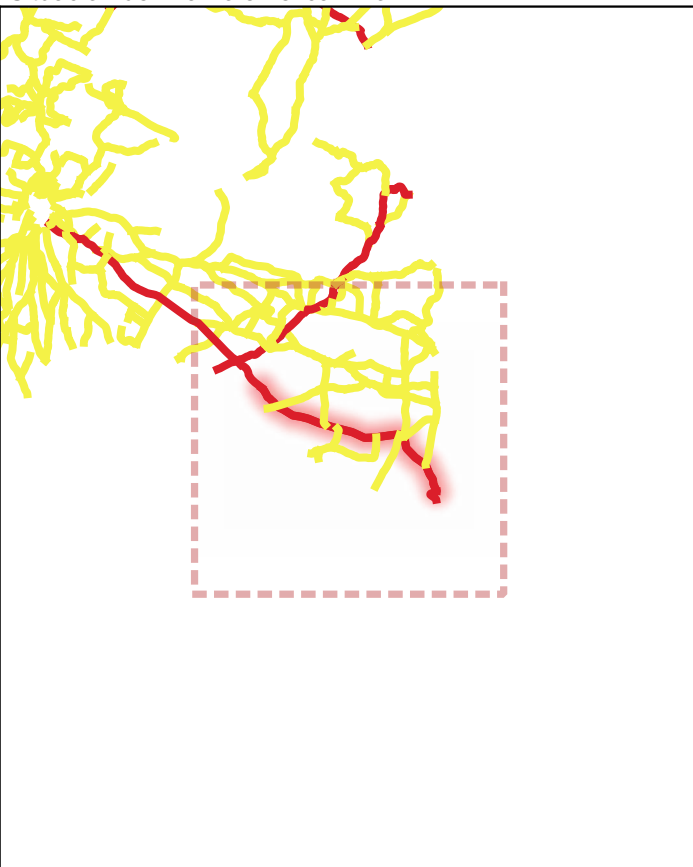
NÚMERO DE INVENTARIO
17

17_Tramo 4
febrero 2023

Ubicación en el Municipio



Situación del Tramo en el camino



| CÓDIGO INV. | DENOMINACIÓN DEL CAMINO | TRAMO |
|-------------|--------------------------------|------------|
| 17 | Camino de Belalcázar a El Viso | 17_Tramo 5 |

| | |
|-------------|----------------------------|
| TITULARIDAD | Ayuntamiento de Belalcázar |
|-------------|----------------------------|

| | |
|------------------------|-----------|
| COTITULARIDAD | OCUPACIÓN |
| CA : unta de Andaluc a | |

| | |
|--|-------------------------|
| REFERENCIA CATASTRAL | VÍA CON LA QUE COINCIDE |
| 140000000200000000, 140000000200000000 | |

| |
|--------|
| PARAJE |
| |

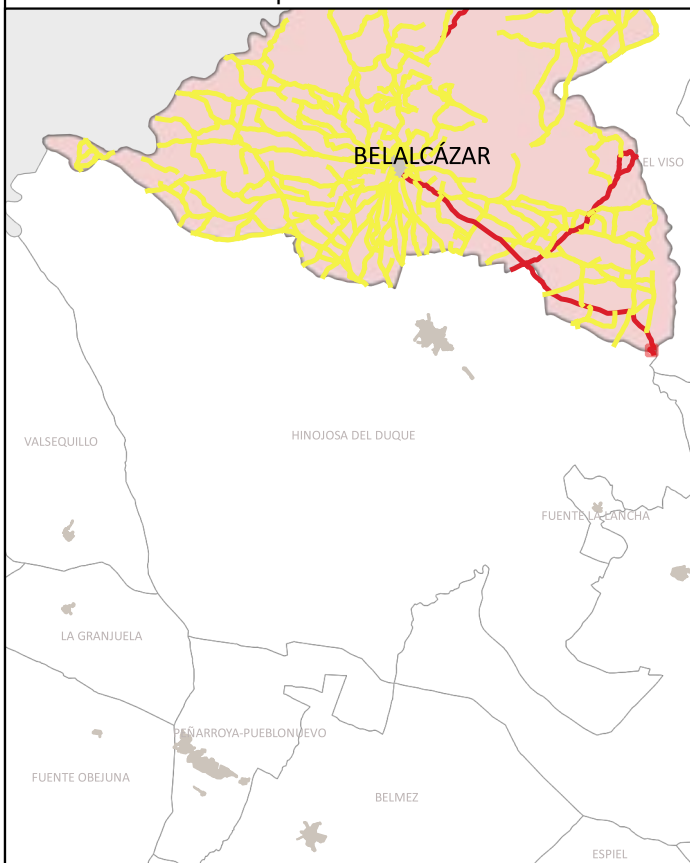
| |
|---------------|
| OBSERVACIONES |
| NULL |

| | | | | |
|------------------------------------|---------|----------------------------|--------------------------|-----------------------------|
| LONGITUD DEL TRAMO (m) | 7260.65 | TIPO DE TRANSITABILIDAD | MA : MAQUINARIA AGRÍCOLA | |
| PENDIENTE DEL TRAMO (%) | -0.78 | TIPO DE PAVIMENTACIÓN | TI : TERRENO NATURAL | |
| ANCHURA DEL TRAMO (m) | 15 | ESTADO DEL FIRME | B : BUENO | ESTADO DE LA SEÑALIZACIÓN |
| TRAMO : COORDENADAS ETRS89.UTM-30N | | ESTADO DRENAJE TRANSVERSAL | B : BUENO | ESTADO DRENAJE LONGITUDINAL |
| | | | B : BUENO | R : REGULAR |
| | | | | |

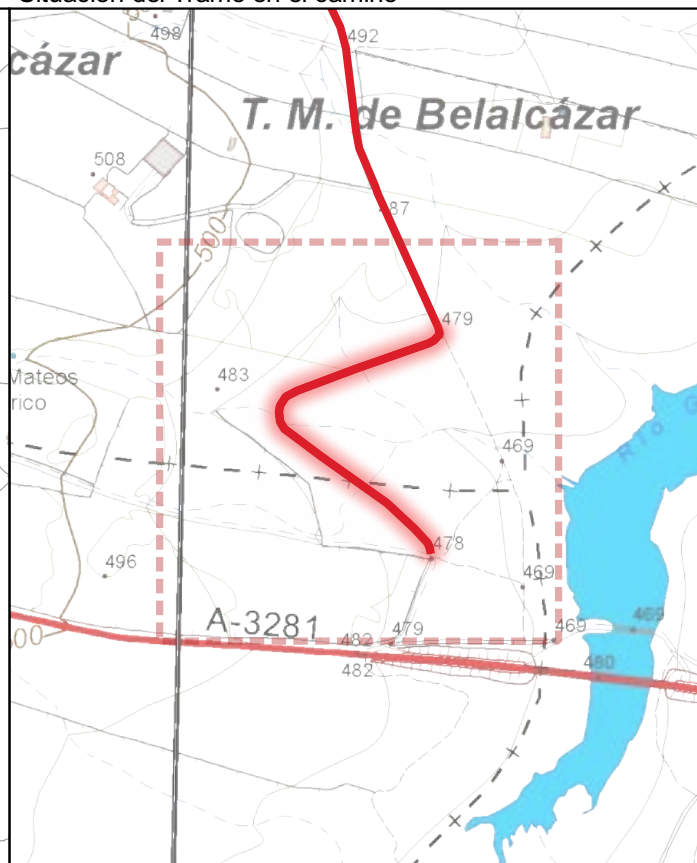
| | P.K. | X | Y | Cota |
|--------|----------|-----------|------------|--------|
| Inicio | 8916.83 | 318431,5 | 4266085,96 | 535,55 |
| Final | 16177.48 | 324088,04 | 4262745,65 | 479,17 |



Ubicación en el Municipio



Situación del Tramo en el camino



| CÓDIGO INV. | DENOMINACIÓN DEL CAMINO | TRAMO |
|-------------|--------------------------------|----------|
| 17 | Camino de Belalcázar a El Viso | 17_tramo |

| TITULARIDAD | Ayuntamiento de Belalcázar |
|-------------|----------------------------|
|-------------|----------------------------|

| COTITULARIDAD | OCUPACIÓN |
|--|-----------|
| CH : Con ederación Hidro rá ica del Guadiana | |

| REFERENCIA CATASTRAL | VÍA CON LA QUE COINCIDE |
|----------------------|-------------------------|
| 0 | |

| PARAJE |
|--------|
| |

| OBSERVACIONES |
|---------------|
| NULL |

| | | | | |
|------------------------------------|----------|-----------|------------|--------|
| LONGITUD DEL TRAMO (m) | 493.56 | | | |
| PENDIENTE DEL TRAMO (%) | -0.56 | | | |
| ANCHURA DEL TRAMO (m) | 5.5 | | | |
| TRAMO : COORDENADAS ETRS89.UTM-30N | | | | |
| | P.K. | X | Y | Cota |
| ● Inicio | 16671.04 | 324076,74 | 4262474,35 | 476,4 |
| ● Final | 16177.48 | 324088,04 | 4262745,65 | 479,17 |

| TIPO DE TRANSITABILIDAD | |
|----------------------------|-----------------------------|
| AU : AUTOM ILES | |
| TIPO DE PAVIMENTACIÓN | |
| ZE : ZAHORRA | |
| ESTADO DEL FIRME | ESTADO DE LA SEÑALIZACIÓN |
| B : BUENO | N : NO EXISTE |
| ESTADO DRENAJE TRANSVERSAL | ESTADO DRENAJE LONGITUDINAL |
| B : BUENO | R : REGULAR |



INVENTARIO MUNICIPAL DE CAMINOS RURALES
 ILTMO. AYUNTAMIENTO DE BELALCÁZAR (Córdoba)

FICHA TÉCNICA

Camino de Belalc ar a El Viso

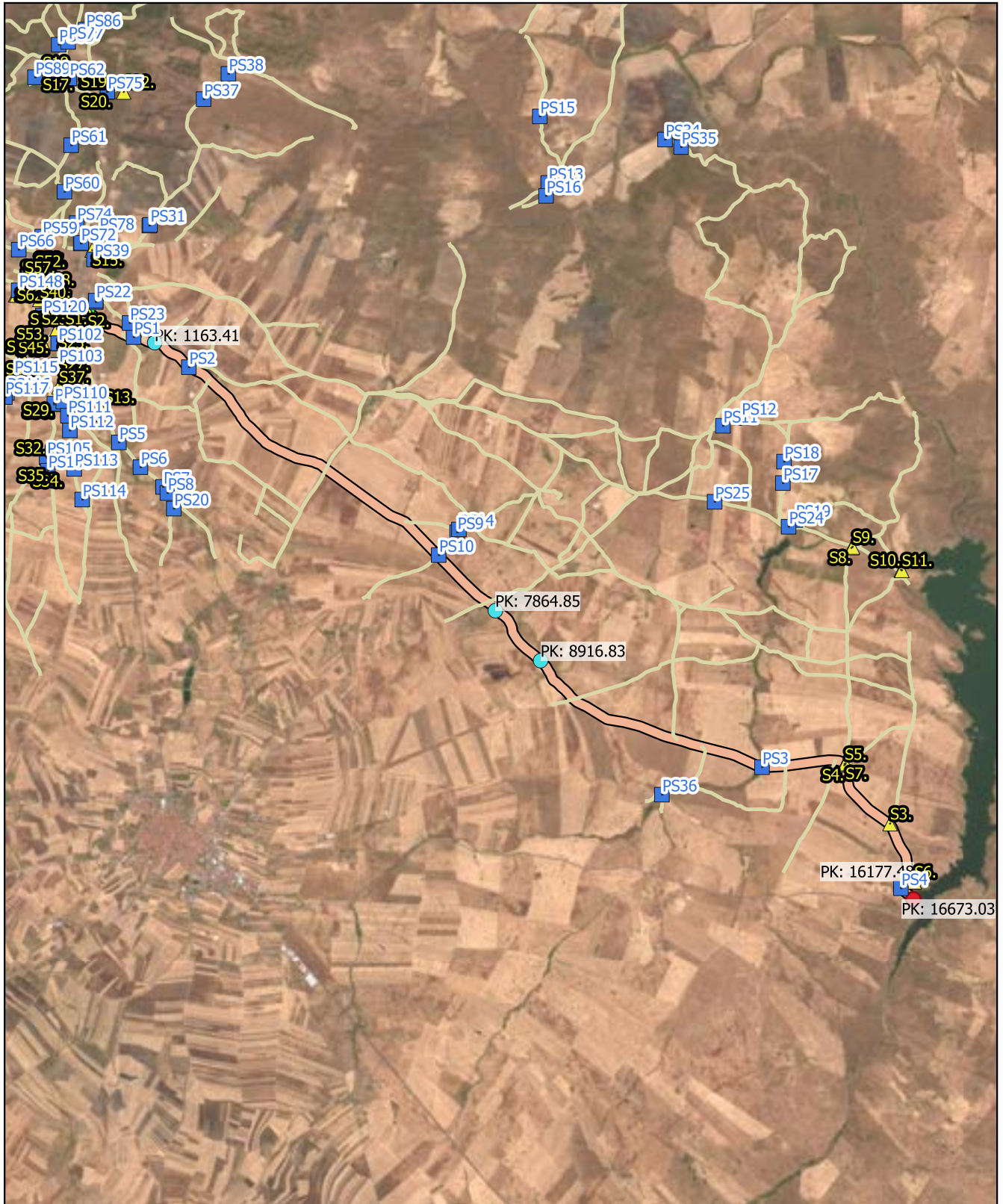
NÚMERO DE INVENTARIO

17

17_tramo

febrero 2023

| CÓDIGO INV. | DENOMINACIÓN DEL CAMINO |
|-------------|--------------------------------|
| 7 | Camino de Belalcázar a El Viso |



Eje de Camino

PK Eje Camino

- FINAL DEL CAMINO
- INICIO DEL CAMINO

Puntos_I-F_de_tramos

- INICIO DE CAMINO
- INICIO DE TRAMO
- Senalización
- Puntos Singulares



Diputación de Córdoba
Delegación de Infraestructuras Rurales



INVENTARIO MUNICIPAL DE CAMINOS RURALES

ILTMO. AYUNTAMIENTO DE BELALCÁZAR (Córdoba)

SEÑALIZACIÓN

| Identificador | Tipo | Código | Denominación | Estado | Coordenada X | Coordenada Y |
|---------------|----------|--------|---------------------|--------|--------------|--------------|
| S1. | VERTICAL | S572. | P.K. | BUENO | 311574,94 | 4271373,87 |
| S2. | VERTICAL | S520. | Informativa. | BUENO | 311570,51 | 4271374,71 |
| S3. | VERTICAL | S520. | Informativa. | BUENO | 323723,41 | 4263617,12 |
| S4. | VERTICAL | S520. | Informativa. | BUENO | 323034,47 | 4264506,3 |
| S5. | VERTICAL | S520. | Informativa. | BUENO | 323036,28 | 4264521,83 |
| S6. | VERTICAL | S15a. | Indicación general. | BUENO | 324090,45 | 4262737,74 |

| CÓDIGO INV. | DENOMINACIÓN DEL CAMINO |
|-------------|--------------------------------|
| 7 | Camino de Belalcázar a El Viso |

REPORTAJE FOTOGRÁFICO

| | X | Y |
|-----------------|-----------|------------|
| ● Punto Inicial | 311565,38 | 4271384,76 |

| | X | Y |
|---------------|-----------|------------|
| ● Punto Final | 324077,07 | 4262472,39 |




Inicio de tramo: 17_Tramo 1

(17 → Camino de elal ar a l iso)



PK: 0

Coordenadas → X: 311565.38; Y: 4271384.76




Inicio de tramo: 17_Tramo 2

(17 → Camino de elal ar a l iso)



PK: 825.97

Coordenadas → X: 312269.79; Y: 4270997.91




Inicio de tramo: 17_Tramo 3

(17 → Camino de elal ar a l iso)



PK: 1163.41

Coordenadas → X: 312586.09; Y: 4270901.27




Inicio de tramo: 17_Tramo 4

(17 → Camino de elal ar a l iso)



PK: 7864.85

Coordenadas → X: 317746.06; Y: 4266841.97



Inicio de tramo: 17_Tramo 5

(17 → Camino de elal ar a l iso)



PK: 8916.83

Coordenadas → X: 318431.5; Y: 4266085.96



Inicio de tramo: 17_tramo

(17 → Camino de elal ar a l iso)



PK: 16177.48

Coordenadas → X: 324088.04; Y: 4262745.65





PS1: OTRO (Cr e r ino Conven o e San a C ara)
(17 - Camino de Be a ar a E iso)



. · ||| (.)

Coordenadas → X: 312266.36 ; Y: 4270985.58 · ||| Estado: BUENO

Observaciones: E con ento se en entra r imo a amino.



PS : DRE A E TRA S ERSA (.)


(17 - Camino de Be a ar a E iso)



. · ||| (.)

Coordenadas → X: 313102.89 ; Y: 4270530.49 · ||| Estado: E UL

Observaciones: .



PS : DRE A E TRA S ERSA (.)


(17 - Camino de Be a ar a E iso)



. · ||| (.)

Coordenadas → X: 321784.6 ; Y: 4264473.1 · ||| Estado: BUENO

Observaciones: .





| CÓDIGO INV. | DENOMINACIÓN DEL CAMINO |
|-------------|--------------------------------|
| 18 | Camino de la Estación de Zújar |

NOMBRE POPULAR U OTROS NOMBRES
Camino de Belalcázar a la Estación de Zújar

| TITULARIDAD | OTRAS TITULARIDADES |
|----------------------------|---------------------|
| Ayuntamiento de Belalcázar | |

| USO PRINCIPAL | USO SECUNDARIO |
|---------------|----------------|
| AGROGANADERO | |

PARAJES O PARTIDOS RURALES QUE ATRAVIESA
NULL

| TRAMIFICACIÓN | | | |
|---------------|----------|------------------------|--|
| PK Inicial | PK Final | Denominación del Tramo | Referencia Catastral |
| 0 | 6629,46 | 18_Tramo 1 | 14008A03109001, 14008A03209001, 14008A03309001 |
| 6629,46 | 7212,29 | 18_Tramo 2 | 14008A03309001 |
| 7212,29 | 7798,42 | 18_Tramo 3 | 14008A03309001 |
| 7798,42 | 8493,06 | 18_Tramo 4 | 14008A03409014 |

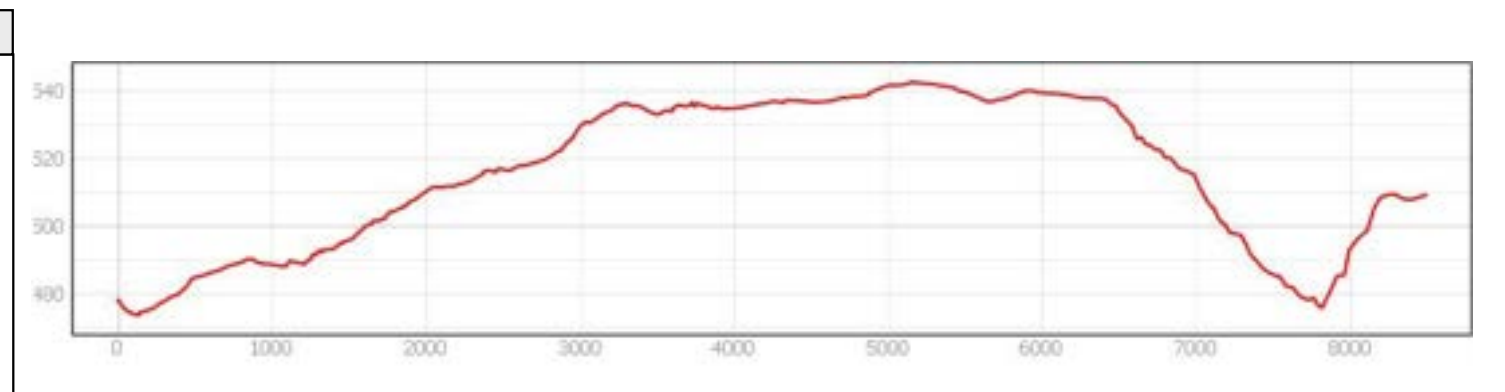
DESCRIPCIÓN
NULL



| LONGITUD TOTAL (m) | 8493 | |
|-------------------------------|-----------|------------|
| ANCH. MEDIA FÍSICA (m) | 7 | |
| SUPERFICIE TOTAL (m²) | 63957.84 | |
| COORDENADAS ETRS89.UTM-30N | | |
| inicio_o_fin | X | Y |
| ● Punto Inicial | 307948,94 | 4269932,41 |
| ● Punto Final | 300307,77 | 4268948,13 |



OBSERVACIONES
El camino aparece registrado en las minutas cartográficas históricas y en la primera edición del mapa topográfico nacional 1:50.000



INVENTARIO MUNICIPAL DE CAMINOS RURALES
ILTMO. AYUNTAMIENTO DE BELALCÁZAR (Córdoba)

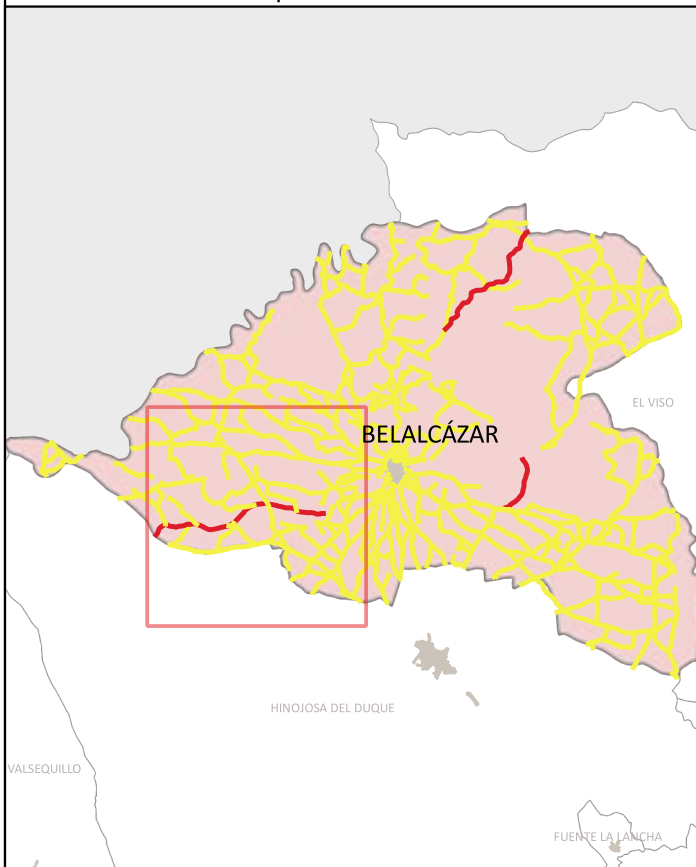
FICHA TÉCNICA

Camino de la Estación de Zújar

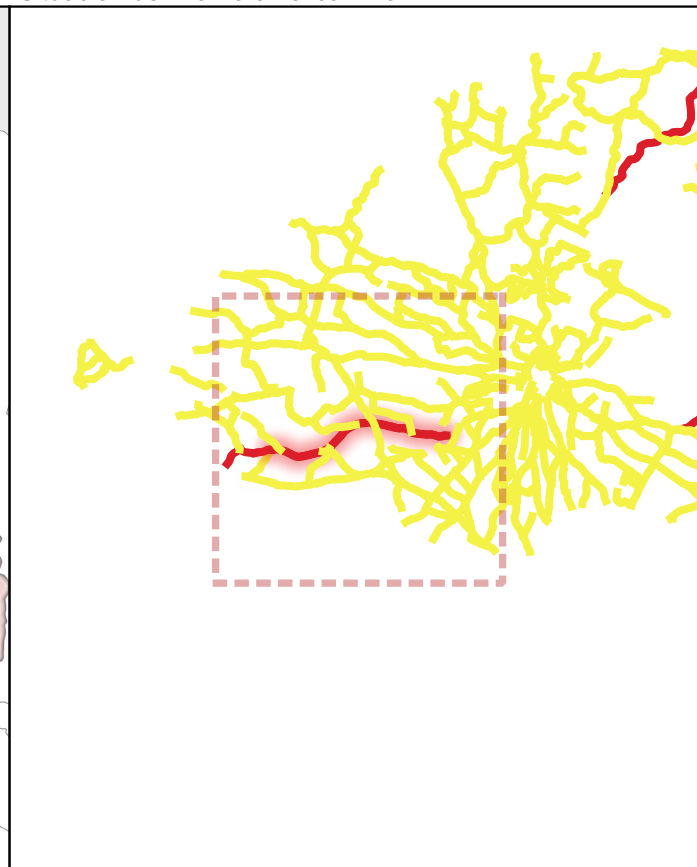
| NÚMERO DE INVENTARIO | DATOS GENERALES DEL CAMINO |
|----------------------|----------------------------|
| 18 | febrero 2023 |



Ubicación en el Municipio



Situación del Tramo en el camino



| CÓDIGO INV. | DENOMINACIÓN DEL CAMINO | TRAMO |
|-------------|--------------------------------|------------|
| 18 | Camino de la Estación de Zújar | 18_Tramo 1 |

| TITULARIDAD | Ayuntamiento de Belalcázar |
|-------------|----------------------------|
|-------------|----------------------------|

| COTITULARIDAD | : | OCUPACIÓN | |
|---------------|---|-----------|--|
|---------------|---|-----------|--|

| REFERENCIA CATASTRAL | VÍA CON LA QUE COINCIDE |
|---|-------------------------|
| 1400000000 1000000000 1, 14000000000000000000 | |

| PARAJE | |
|--------|--|
|--------|--|

| OBSERVACIONES |
|--|
| En el inicio del tramo hay un portón que se puede abrir. |

| | |
|------------------------|---------|
| LONGITUD DEL TRAMO (m) | 6629.46 |
|------------------------|---------|

| | |
|-------------------------|-----|
| PENDIENTE DEL TRAMO (%) | 0.7 |
|-------------------------|-----|

| | |
|-----------------------|----|
| ANCHURA DEL TRAMO (m) | 10 |
|-----------------------|----|

| TRAMO : COORDENADAS ETRS89.UTM-30N | | | | |
|------------------------------------|---|---|------|--|
| P.K. | X | Y | Cota | |

| | | | | |
|----------|---------|-----------|------------|--------|
| ● Inicio | 0 | 307948,94 | 4269932,41 | 478,07 |
| ● Final | 6629.46 | 301856,82 | 4269437,43 | 524,34 |

| TIPO DE TRANSITABILIDAD |
|-------------------------|
|-------------------------|

| |
|--------------------------|
| MA : MAQUINARIA AGRÍCOLA |
|--------------------------|

| TIPO DE PAVIMENTACIÓN |
|-----------------------|
|-----------------------|

| |
|----------------------|
| TI : TERRENO NATURAL |
|----------------------|

| ESTADO DEL FIRME | ESTADO DE LA SEÑALIZACIÓN |
|------------------|---------------------------|
|------------------|---------------------------|

| | |
|-----------|---------------|
| B : BUENO | N : NO EXISTE |
|-----------|---------------|

| ESTADO DRENAJE TRANSVERSAL | ESTADO DRENAJE LONGITUDINAL |
|----------------------------|-----------------------------|
|----------------------------|-----------------------------|

| | |
|---------------|---------------|
| N : NO EXISTE | N : NO EXISTE |
|---------------|---------------|



INVENTARIO MUNICIPAL DE CAMINOS RURALES
 ILTMO. AYUNTAMIENTO DE BELALCÁZAR
 (Córdoba)

FICHA TÉCNICA

Camino de la Estación de Zújar

NÚMERO DE INVENTARIO

18

18_Tramo 1

febrero 2023



Ubicación en el Municipio



Situación del Tramo en el camino



| CÓDIGO INV. | DENOMINACIÓN DEL CAMINO | TRAMO |
|-------------|--------------------------------|------------|
| 18 | Camino de la Estación de Zújar | 18_Tramo 2 |

| TITULARIDAD | Ayuntamiento de Belalcázar |
|-------------|----------------------------|
|-------------|----------------------------|

| COTITULARIDAD | : | OCUPACIÓN | |
|---------------|---|-----------|--|
|---------------|---|-----------|--|

| REFERENCIA CATASTRAL | VÍA CON LA QUE COINCIDE |
|----------------------|-------------------------|
| 14008A03309001 | |

| PARAJE | |
|--------|--|
|--------|--|

| OBSERVACIONES | NULL |
|---------------|------|
|---------------|------|

| | | | | |
|------------------------------------|---------|-----------|------------|--------|
| LONGITUD DEL TRAMO (m) | 582.83 | | | |
| PENDIENTE DEL TRAMO (%) | -4.38 | | | |
| ANCHURA DEL TRAMO (m) | 4.5 | | | |
| TRAMO : COORDENADAS ETRS89.UTM-30N | | | | |
| | P.K. | X | Y | Cota |
| ● Inicio | 7212.29 | 301292,5 | 4269331,95 | 498,83 |
| ● Final | 6629.46 | 301856,82 | 4269437,43 | 524,34 |

| TIPO DE TRANSITABILIDAD | MA : MAQUINARIA AGRÍCOLA | | |
|----------------------------|--------------------------|-----------------------------|---------------|
| TIPO DE PAVIMENTACIÓN | TI : TERRENO NATURAL | | |
| ESTADO DEL FIRME | R : REGULAR | ESTADO DE LA SEÑALIZACIÓN | N : NO EXISTE |
| ESTADO DRENAJE TRANSVERSAL | N : NO EXISTE | ESTADO DRENAJE LONGITUDINAL | N : NO EXISTE |



INVENTARIO MUNICIPAL DE CAMINOS RURALES
 ILTMO. AYUNTAMIENTO DE BELALCÁZAR
 (Córdoba)

FICHA TÉCNICA

Camino de la Estación de Zújar

NÚMERO DE INVENTARIO
18

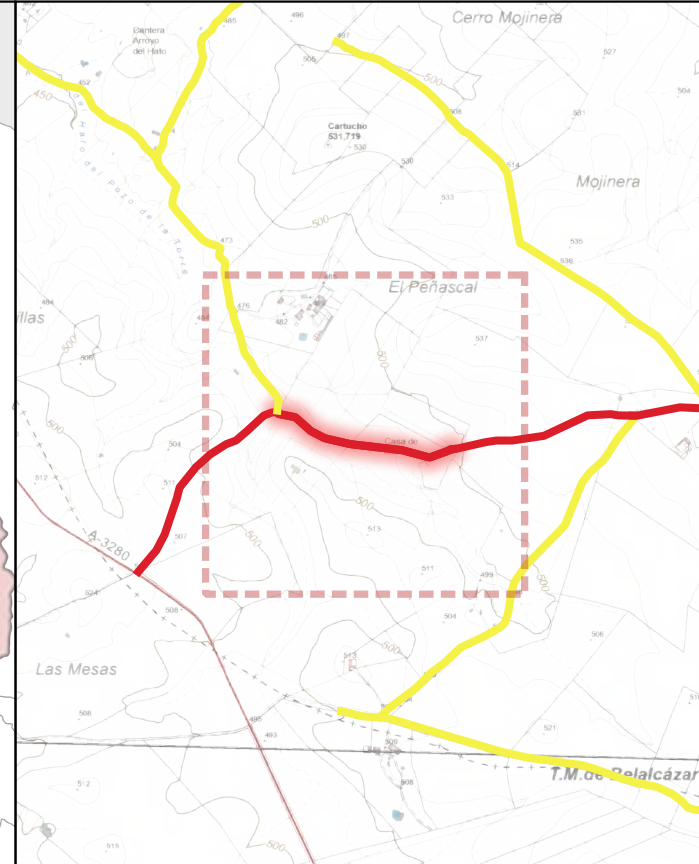
18_Tramo 2
 febrero 2023



Ubicación en el Municipio



Situación del Tramo en el camino



| CÓDIGO INV. | DENOMINACIÓN DEL CAMINO | TRAMO |
|-------------|--------------------------------|------------|
| 18 | Camino de la Estación de Zújar | 18_Tramo 3 |

| TITULARIDAD | Ayuntamiento de Belalcázar |
|-------------|----------------------------|
|-------------|----------------------------|

| COTITULARIDAD | : | OCUPACIÓN | Usurpado |
|---------------|---|-----------|----------|
|---------------|---|-----------|----------|

| REFERENCIA CATASTRAL | VÍA CON LA QUE COINCIDE |
|----------------------|-------------------------|
| 14008A03309001 | |

| PARAJE | |
|--------|--|
|--------|--|

| OBSERVACIONES | NULL |
|---------------|------|
|---------------|------|

| | | | |
|------------------------------------|---------|-----------------------------------|------------------------------------|
| LONGITUD DEL TRAMO (m) | 586.13 | TIPO DE TRANSITABILIDAD | |
| PENDIENTE DEL TRAMO (%) | -3.83 | PE : PEATONES | |
| ANCHURA DEL TRAMO (m) | 0 | TIPO DE PAVIMENTACIÓN | |
| TRAMO : COORDENADAS ETRS89.UTM-30N | | TI : TERRENO NATURAL | |
| | | ESTADO DEL FIRME | ESTADO DE LA SEÑALIZACIÓN |
| ● Inicio | 7798.42 | N : NO EXISTE | N : NO EXISTE |
| ● Final | 7212.29 | ESTADO DRENAJE TRANSVERSAL | ESTADO DRENAJE LONGITUDINAL |
| | | N : NO EXISTE | N : NO EXISTE |



INVENTARIO MUNICIPAL DE CAMINOS RURALES
 ILTMO. AYUNTAMIENTO DE BELALCÁZAR (Córdoba)

FICHA TÉCNICA

Camino de la Estación de Zújar

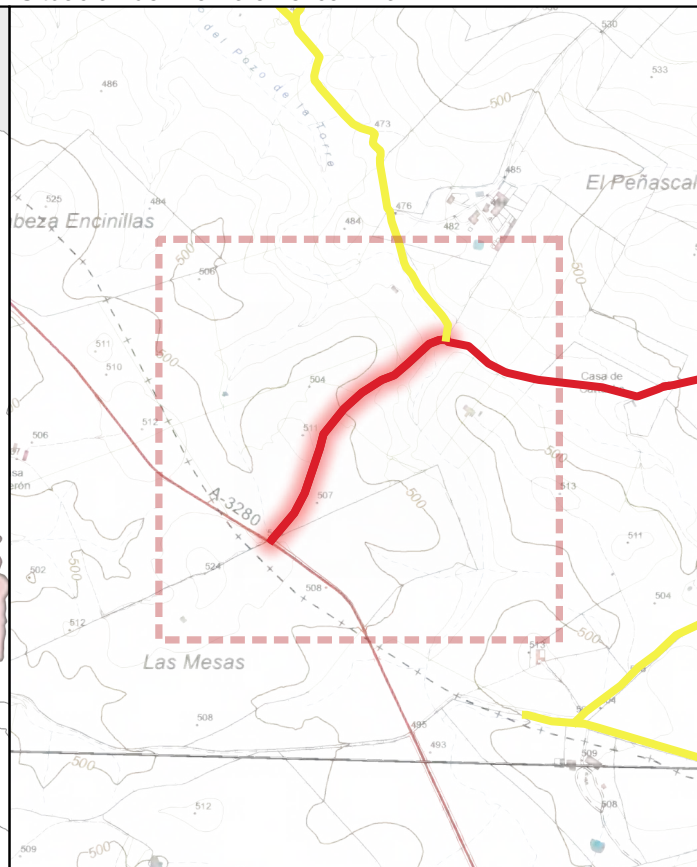
| | | |
|----------------------|----|--------------|
| NÚMERO DE INVENTARIO | 18 | 18_Tramo 3 |
| | | febrero 2023 |



Ubicación en el Municipio



Situación del Tramo en el camino



| CÓDIGO INV. | DENOMINACIÓN DEL CAMINO | TRAMO |
|-------------|--------------------------------|------------|
| 18 | Camino de la Estación de Zújar | 18_Tramo 4 |

| | |
|-------------|----------------------------|
| TITULARIDAD | Ayuntamiento de Belalcázar |
|-------------|----------------------------|

| | |
|---------------|-----------|
| COTITULARIDAD | OCUPACIÓN |
| : | |

| | |
|----------------------|-------------------------|
| REFERENCIA CATASTRAL | VÍA CON LA QUE COINCIDE |
| 14008A03409014 | |

| |
|--------|
| PARAJE |
| |

| |
|---------------|
| OBSERVACIONES |
| NULL |

| | |
|------------------------|--------|
| LONGITUD DEL TRAMO (m) | 694.64 |
|------------------------|--------|

| | |
|-------------------------|------|
| PENDIENTE DEL TRAMO (%) | 4.72 |
|-------------------------|------|

| | |
|-----------------------|---|
| ANCHURA DEL TRAMO (m) | 5 |
|-----------------------|---|

| | | | | |
|------------------------------------|---|---|------|--|
| TRAMO : COORDENADAS ETRS89.UTM-30N | | | | |
| P.K. | X | Y | Cota | |

| | | | | |
|----------|---------|-----------|------------|--------|
| ● Inicio | 8493.06 | 300307,77 | 4268948,13 | 509,13 |
| ● Final | 7798.42 | 300744,41 | 4269449,19 | 476,38 |

| |
|-------------------------|
| TIPO DE TRANSITABILIDAD |
|-------------------------|

| |
|--------------------------|
| MA : MAQUINARIA AGRÍCOLA |
|--------------------------|

| |
|-----------------------|
| TIPO DE PAVIMENTACIÓN |
|-----------------------|

| |
|----------------------|
| TI : TERRENO NATURAL |
|----------------------|

| | |
|------------------|---------------------------|
| ESTADO DEL FIRME | ESTADO DE LA SEÑALIZACIÓN |
|------------------|---------------------------|

| | |
|-----------|---------------|
| B : BUENO | N : NO EXISTE |
|-----------|---------------|

| | |
|----------------------------|-----------------------------|
| ESTADO DRENAJE TRANSVERSAL | ESTADO DRENAJE LONGITUDINAL |
|----------------------------|-----------------------------|

| | |
|---------------|---------------|
| N : NO EXISTE | N : NO EXISTE |
|---------------|---------------|



INVENTARIO MUNICIPAL DE CAMINOS RURALES
 ILTMO. AYUNTAMIENTO DE BELALCÁZAR
 (Córdoba)

FICHA TÉCNICA

Camino de la Estación de Zújar

NÚMERO DE INVENTARIO

18

18_Tramo 4

febrero 2023



| | |
|--------------------|--------------------------------|
| CÓDIGO INV. | DENOMINACIÓN DEL CAMINO |
| | Camino de la Estación de Zújar |



Eje de Camino

PK Eje Camino

- FINAL DEL CAMINO
- INICIO DEL CAMINO

Puntos_I-F_de_tramos

- INICIO DE CAMINO
- INICIO DE TRAMO
- Senalización
- Puntos Singulares



Diputación de Córdoba
Delegación de Infraestructuras Rurales



INVENTARIO MUNICIPAL DE CAMINOS RURALES

ILTMO. AYUNTAMIENTO DE BELALCÁZAR (Córdoba)



SEÑALIZACIÓN

| Identificador | Tipo | Código | Denominación | Estado | Coordenada X | Coordenada Y |
|---------------|------|--------|--------------|--------|--------------|--------------|
|---------------|------|--------|--------------|--------|--------------|--------------|

| CÓDIGO INV. | DENOMINACIÓN DEL CAMINO |
|-------------|--------------------------------|
| | Camino de la Estación de Zújar |

REPORTAJE FOTOGRÁFICO

| | X | Y |
|-----------------|-----------|------------|
| ● Punto Inicial | 307948,94 | 4269932,41 |

| | X | Y |
|---------------|-----------|------------|
| ● Punto Final | 300307,77 | 4268948,13 |



Diputación de Córdoba
Delegación de Infraestructuras Rurales



**INVENTARIO MUNICIPAL
DE CAMINOS RURALES**

ILTMO. AYUNTAMIENTO DE
BELALCÁZAR
(Córdoba)


Inicio de tramo: 1 _Tramo 1

(18 → Camino de la sta i n de ar)



PK: 0

Coordenadas → X: 307948.94; Y: 4269932.41




Inicio de tramo: 1 _Tramo 2

(18 → Camino de la sta i n de ar)



PK: 6629.46

Coordenadas → X: 301856.82; Y: 4269437.43




Inicio de tramo: 1 _Tramo 3

(18 → Camino de la sta i n de ar)



PK: 7212.29

Coordenadas → X: 301292.5; Y: 4269331.95



Inicio de tramo: 1 _Tramo 4

(18 → Camino de la estación de ar)



PK: 7798.42

Coordenadas → X: 300744.41; Y: 4269449.19





PS : P E T E (.)
(18 - Camino de a Esta i n de ar)



. · ||| (.)

Coordenadas → X: 307861.41 ; Y: 4269934.35 · ||| Estado: BUENO

Observaciones: .




PS : PASO DE TRACTOR (.)
(18 - Camino de a Esta i n de ar)



. · ||| (.)

Coordenadas → X: 302543.53 ; Y: 4269277.89 · ||| Estado: BUENO

Observaciones: .





| CÓDIGO INV. | DENOMINACIÓN DEL CAMINO |
|-------------|---|
| 19 | Camino de Belalcázar a Villanueva del Duque |

| NOMBRE POPULAR U OTROS NOMBRES | |
|--------------------------------|--|
| Camino de Villanueva del Duque | |

| TITULARIDAD | OTRAS TITULARIDADES |
|----------------------------|---------------------|
| Ayuntamiento de Belalcázar | |

| USO PRINCIPAL | USO SECUNDARIO |
|---------------|----------------|
| AGROGANADERO | |

| PARAJES O PARTIDOS RURALES QUE ATRAVIESA |
|--|
| NULL |

| TRAMIFICACIÓN | | | |
|---------------|----------|------------------------|----------------------|
| PK Inicial | PK Final | Denominación del Tramo | Referencia Catastral |
| 0 | 1428,45 | 19_Tramo 1 | 14008A02509013 |
| 1428,45 | 2408,64 | 19_Tramo 2 | 14008A02509013 |

| DESCRIPCIÓN |
|-------------|
| NULL |



| LONGITUD TOTAL (m) | 2408 | |
|----------------------------|-----------|------------|
| ANCH. MEDIA FÍSICA (m) | 4.5 | |
| SUPERFICIE TOTAL (m²) | 10442.58 | |
| COORDENADAS ETRS89.UTM-30N | | |
| inicio_o_fin | X | Y |
| ● Punto Inicial | 311984,09 | 4269449,14 |
| ● Punto Final | 313501,23 | 4267655,91 |

| OBSERVACIONES |
|---|
| El camino aparece registrado en las minutas cartográficas históricas y en la primera edición del mapa topográfico nacional 1:50.000 |



INVENTARIO MUNICIPAL DE CAMINOS RURALES
ILTMO. AYUNTAMIENTO DE BELALCÁZAR (Córdoba)

FICHA TÉCNICA

Camino de Belalcázar a Villanueva del Duque

NÚMERO DE INVENTARIO
19

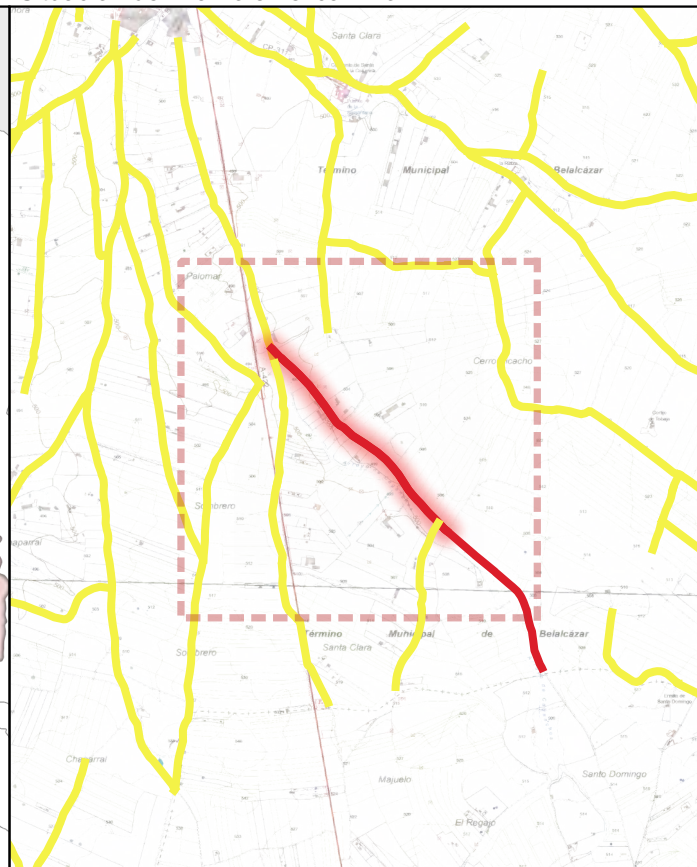
DATOS GENERALES DEL CAMINO
febrero 2023



Ubicación en el Municipio



Situación del Tramo en el camino



| CÓDIGO INV. | DENOMINACIÓN DEL CAMINO | TRAMO |
|-------------|---|------------|
| 19 | Camino de Belalcázar a Villanueva del Duque | 19_Tramo 1 |

| TITULARIDAD | Ayuntamiento de Belalcázar |
|-------------|----------------------------|
|-------------|----------------------------|

| COTITULARIDAD | : | OCUPACIÓN | |
|---------------|---|-----------|--|
|---------------|---|-----------|--|

| REFERENCIA CATASTRAL | VÍA CON LA QUE COINCIDE |
|----------------------|-------------------------|
| 14008A02509013 | |

| PARAJE | |
|--------|--|
|--------|--|

| OBSERVACIONES | NULL |
|---------------|------|
|---------------|------|

| | |
|------------------------|---------|
| LONGITUD DEL TRAMO (m) | 1428.45 |
|------------------------|---------|

| | |
|-------------------------|------|
| PENDIENTE DEL TRAMO (%) | 0.51 |
|-------------------------|------|

| | |
|-----------------------|---|
| ANCHURA DEL TRAMO (m) | 7 |
|-----------------------|---|

| TRAMO : COORDENADAS ETRS89.UTM-30N | | | | |
|------------------------------------|-----------|------------|--------|--|
| P.K. | X | Y | Cota | |
| 0 | 311984,09 | 4269449,14 | 497,32 | |

| | | | | |
|----------|---------|-----------|------------|--------|
| ● Inicio | 0 | 311984,09 | 4269449,14 | 497,32 |
| ● Final | 1428.45 | 312965,54 | 4268426,54 | 504,59 |

| TIPO DE TRANSITABILIDAD | MA : MAQUINARIA AGRÍCOLA |
|-------------------------|--------------------------|
|-------------------------|--------------------------|

| TIPO DE PAVIMENTACIÓN | TI : TERRENO NATURAL |
|-----------------------|----------------------|
|-----------------------|----------------------|

| ESTADO DEL FIRME | ESTADO DE LA SEÑALIZACIÓN |
|------------------|---------------------------|
| R : REGULAR | N : NO EXISTE |

| ESTADO DRENAJE TRANSVERSAL | ESTADO DRENAJE LONGITUDINAL |
|----------------------------|-----------------------------|
| R : REGULAR | R : REGULAR |



INVENTARIO MUNICIPAL DE CAMINOS RURALES
 ILTMO. AYUNTAMIENTO DE BELALCÁZAR
 (Córdoba)

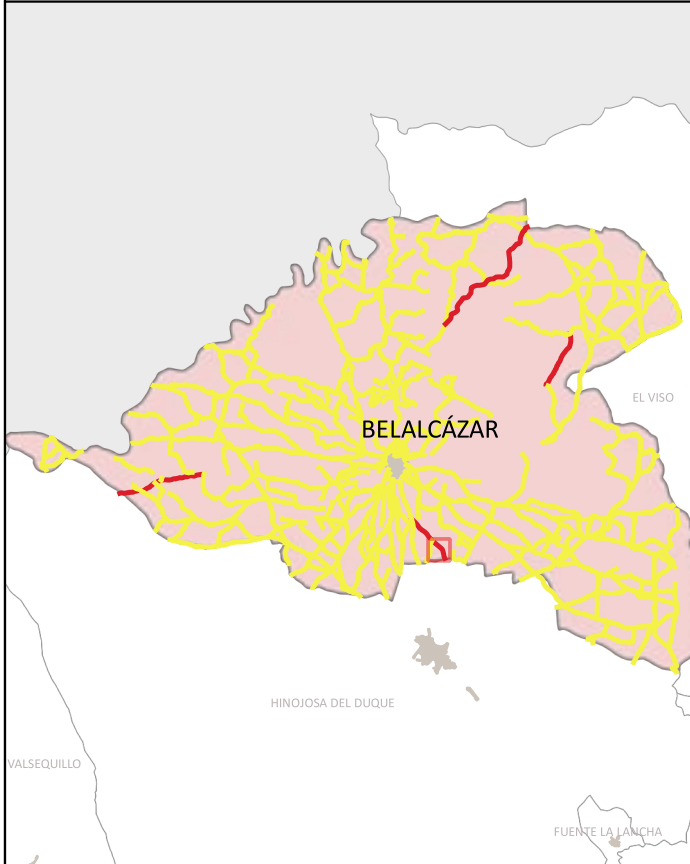
FICHA TÉCNICA
 Camino de Belalcázar a Villanueva del Duque

NÚMERO DE INVENTARIO
19

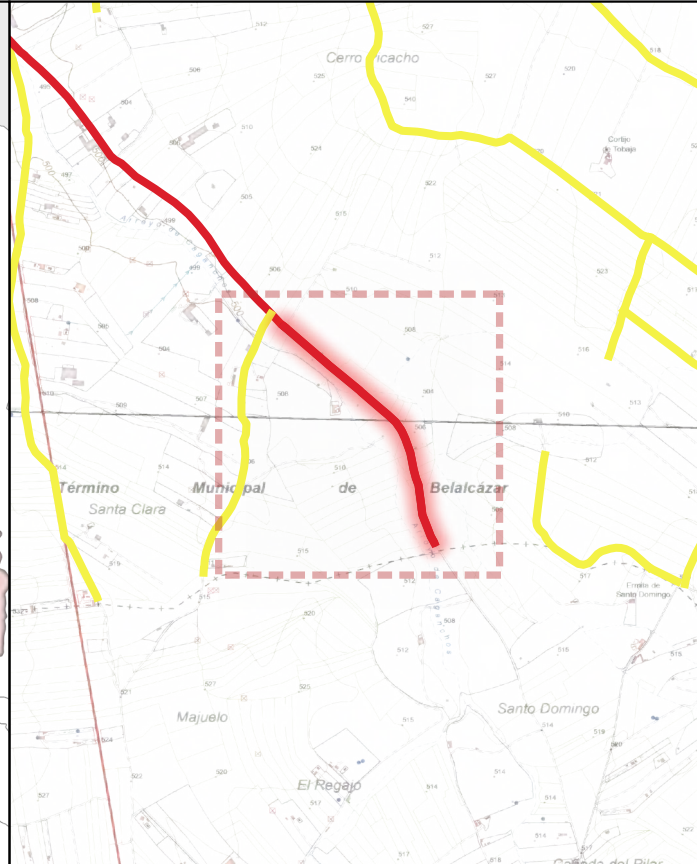
19_Tramo 1
 febrero 2023



Ubicación en el Municipio



Situación del Tramo en el camino



| CÓDIGO INV. | DENOMINACIÓN DEL CAMINO | TRAMO |
|-------------|---|------------|
| 19 | Camino de Belalcázar a Villanueva del Duque | 19_Tramo 2 |

| | |
|-------------|----------------------------|
| TITULARIDAD | Ayuntamiento de Belalcázar |
|-------------|----------------------------|

| | |
|---------------|-----------|
| COTITULARIDAD | OCUPACIÓN |
| : | |

| | |
|----------------------|-------------------------|
| REFERENCIA CATASTRAL | VÍA CON LA QUE COINCIDE |
| 14008A02509013 | |

| |
|--------|
| PARAJE |
| |

| |
|---------------|
| OBSERVACIONES |
| NULL |

| | |
|------------------------|--------|
| LONGITUD DEL TRAMO (m) | 980.19 |
|------------------------|--------|

| | |
|-------------------------|------|
| PENDIENTE DEL TRAMO (%) | 0.34 |
|-------------------------|------|

| | |
|-----------------------|---|
| ANCHURA DEL TRAMO (m) | 5 |
|-----------------------|---|

| | | | | |
|------------------------------------|---|---|------|--|
| TRAMO : COORDENADAS ETRS89.UTM-30N | | | | |
| P.K. | X | Y | Cota | |

| | | | | |
|----------|---------|-----------|------------|--------|
| ● Inicio | 1428.45 | 312965,54 | 4268426,54 | 504,59 |
| ● Final | 2408.64 | 313501,23 | 4267655,91 | 507,93 |

| |
|--------------------------|
| TIPO DE TRANSITABILIDAD |
| MA : MAQUINARIA AGRÍCOLA |

| |
|-----------------------|
| TIPO DE PAVIMENTACIÓN |
| TI : TERRENO NATURAL |

| | |
|------------------|---------------------------|
| ESTADO DEL FIRME | ESTADO DE LA SEÑALIZACIÓN |
| R : REGULAR | N : NO EXISTE |

| | |
|----------------------------|-----------------------------|
| ESTADO DRENAJE TRANSVERSAL | ESTADO DRENAJE LONGITUDINAL |
| N : NO EXISTE | N : NO EXISTE |



INVENTARIO MUNICIPAL DE CAMINOS RURALES
 ILTMO. AYUNTAMIENTO DE BELALCÁZAR
 (Córdoba)

FICHA TÉCNICA
 Camino de Belalcázar a Villanueva del Duque

NÚMERO DE INVENTARIO
19


19_Tramo 2

febrero 2023





| | |
|--------------------|---|
| CÓDIGO INV. | DENOMINACIÓN DEL CAMINO |
| | Camino de Belalcázar a Villanueva del Duque |







 Eje de Camino

PK Eje Camino

-  FINAL DEL CAMINO
-  INICIO DEL CAMINO

Puntos_I-F_de_tramos

-  INICIO DE CAMINO
-  INICIO DE TRAMO
-  Senalización
-  Puntos Singulares



Diputación de Córdoba
Delegación de Infraestructuras Rurales



**INVENTARIO MUNICIPAL
DE CAMINOS RURALES**

ILTMO. AYUNTAMIENTO DE
BELALCÁZAR
(Córdoba)



SEÑALIZACIÓN

| Identificador | Tipo | Código | Denominación | Estado | Coordenada X | Coordenada Y |
|---------------|------|--------|--------------|--------|--------------|--------------|
|---------------|------|--------|--------------|--------|--------------|--------------|

| CÓDIGO INV. | DENOMINACIÓN DEL CAMINO |
|-------------|---|
| | Camino de Belalcázar a Villanueva del Duque |

REPORTAJE FOTOGRÁFICO

| | X | Y |
|-----------------|-----------|------------|
| ● Punto Inicial | 311984,09 | 4269449,14 |

| | X | Y |
|---------------|-----------|------------|
| ● Punto Final | 313501,23 | 4267655,91 |



Diputación de Córdoba
Delegación de Infraestructuras Rurales



**INVENTARIO MUNICIPAL
DE CAMINOS RURALES**

ILTMO. AYUNTAMIENTO DE
BELALCÁZAR
(Córdoba)


Inicio de tramo: 1 _Tramo 1

(19 → Camino de elal ar a illan e a del e)



PK: 0

Coordenadas → X: 311984.09; Y: 4269449.14




Inicio de tramo: 1 _Tramo 2

(19 → Camino de elal ar a illan e a del e)



PK: 1428.45

Coordenadas → X: 312965.54; Y: 4268426.54





PS : DRE A E TRA S ERSA (.)

(19 - Camino de Be a ar a i an e a de e)



. · ||| (.)

Coordenadas → X: 312043.47 ; Y: 4269390.87 · ||| Estado: E UL

Observaciones: .



PS : DRE A E TRA S ERSA (.)


(19 - Camino de Be a ar a i an e a de e)



. · ||| (.)

Coordenadas → X: 312369.95 ; Y: 4269015.93 · ||| Estado: BUENO

Observaciones: .



PS : DRE A E TRA S ERSA (.)

(19 - Camino de Be a ar a i an e a de e)



. · ||| (.)

Coordenadas → X: 312713.33 ; Y: 4268717.72 · ||| Estado: BUENO

Observaciones: .



PS :DRE A E TRA S ERSA (.)


(19 - Camino de Be a ar a i an e a de e)



. · ||| (.)

Coordenadas → X: 312777.92 ; Y: 4268623.9 · ||| Estado: BUENO

Observaciones: .





| | |
|--------------------|--------------------------------|
| CÓDIGO INV. | DENOMINACIÓN DEL CAMINO |
| 20 | |

| |
|---------------------------------------|
| NOMBRE POPULAR U OTROS NOMBRES |
| |

| | |
|----------------------------|----------------------------|
| TITULARIDAD | OTRAS TITULARIDADES |
| Ayuntamiento de Belalcázar | |

| | |
|----------------------|-----------------------|
| USO PRINCIPAL | USO SECUNDARIO |
| AGROGANADERO | |

| |
|---|
| PARAJES O PARTIDOS RURALES QUE ATRAVIESA |
| NULL |

| TRAMIFICACIÓN | | | |
|---------------|----------|------------------------|--|
| PK Inicial | PK Final | Denominación del Tramo | Referencia Catastral |
| 0 | 7554 | 20_Tramo 1 | 14008A06409026, 14008A03909067, 14008A03909067 |
| 7554 | 7914,21 | 20_Tramo 2 | 14008A00109046 |
| 7914,21 | 9710,76 | 20_Tramo 3 | 14008A00109046 |
| 9710,76 | 10031,09 | 20_Tramo 4 | 14008A00109046 |

| |
|--------------------|
| DESCRIPCIÓN |
| NULL |



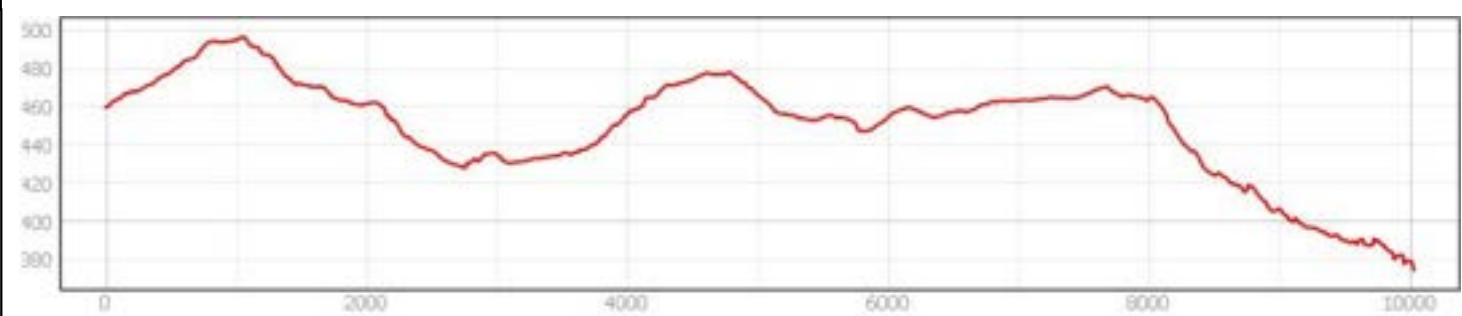
PROVINCIA DE CÓRDOBA



| LONGITUD TOTAL (m) | 10031 | |
|-------------------------------|-----------|------------|
| ANCH. MEDIA FÍSICA (m) | 6 | |
| SUPERFICIE TOTAL (m²) | 75342.18 | |
| COORDENADAS ETRS89.UTM-30N | | |
| inicio_o_fin | X | Y |
| ● Punto Inicial | 309822 | 4272566,06 |
| ● Punto Final | 307684,43 | 4281549,19 |



| |
|---|
| OBSERVACIONES |
| El camino aparece registrado en las minutas cartográficas históricas y en la primera edición del mapa topográfico nacional 1:50.000 |



INVENTARIO MUNICIPAL DE CAMINOS RURALES
 ILTMO. AYUNTAMIENTO DE BELALCÁZAR (Córdoba)

FICHA TÉCNICA
Camino de Cabeza del Buey

NÚMERO DE INVENTARIO
20

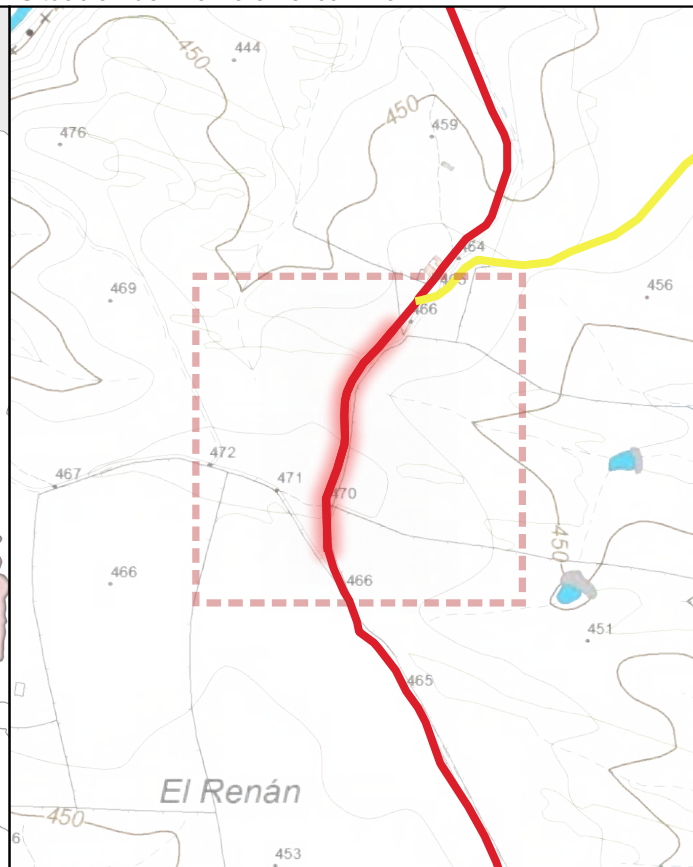
DATOS GENERALES DEL CAMINO
 febrero 2023



Ubicación en el Municipio



Situación del Tramo en el camino



| CÓDIGO INV. | DENOMINACIÓN DEL CAMINO | TRAMO |
|-------------|-------------------------|------------|
| 20 | | 20_Tramo 2 |

| | |
|-------------|----------------------------|
| TITULARIDAD | Ayuntamiento de Belalcázar |
|-------------|----------------------------|

| | |
|---------------|-----------|
| COTITULARIDAD | OCUPACIÓN |
| : | |

| | |
|----------------------|-------------------------|
| REFERENCIA CATASTRAL | VÍA CON LA QUE COINCIDE |
| 14008A00109046 | |

| |
|--------|
| PARAJE |
| |

| |
|---------------|
| OBSERVACIONES |
| NULL |

| | | | | |
|------------------------------------|---------|-----------------------------|--------------------------|--------|
| LONGITUD DEL TRAMO (m) | 360.21 | TIPO DE TRANSITABILIDAD | MA : MAQUINARIA AGRÍCOLA | |
| PENDIENTE DEL TRAMO (%) | -0.73 | TIPO DE PAVIMENTACIÓN | TI : TERRENO NATURAL | |
| ANCHURA DEL TRAMO (m) | 10 | ESTADO DEL FIRME | B : BUENO | |
| TRAMO : COORDENADAS ETRS89.UTM-30N | | ESTADO DE LA SEÑALIZACIÓN | N : NO EXISTE | |
| | P.K. | X | Y | Cota |
| ● Inicio | 7554 | 307816,04 | 4279407,44 | 467,33 |
| ● Final | 7914.21 | 307914,9 | 4279738,88 | 464,71 |
| | | ESTADO DRENAJE TRANSVERSAL | N : NO EXISTE | |
| | | ESTADO DRENAJE LONGITUDINAL | N : NO EXISTE | |



INVENTARIO MUNICIPAL DE CAMINOS RURALES
 ILTMO. AYUNTAMIENTO DE BELALCÁZAR
 (Córdoba)

FICHA TÉCNICA

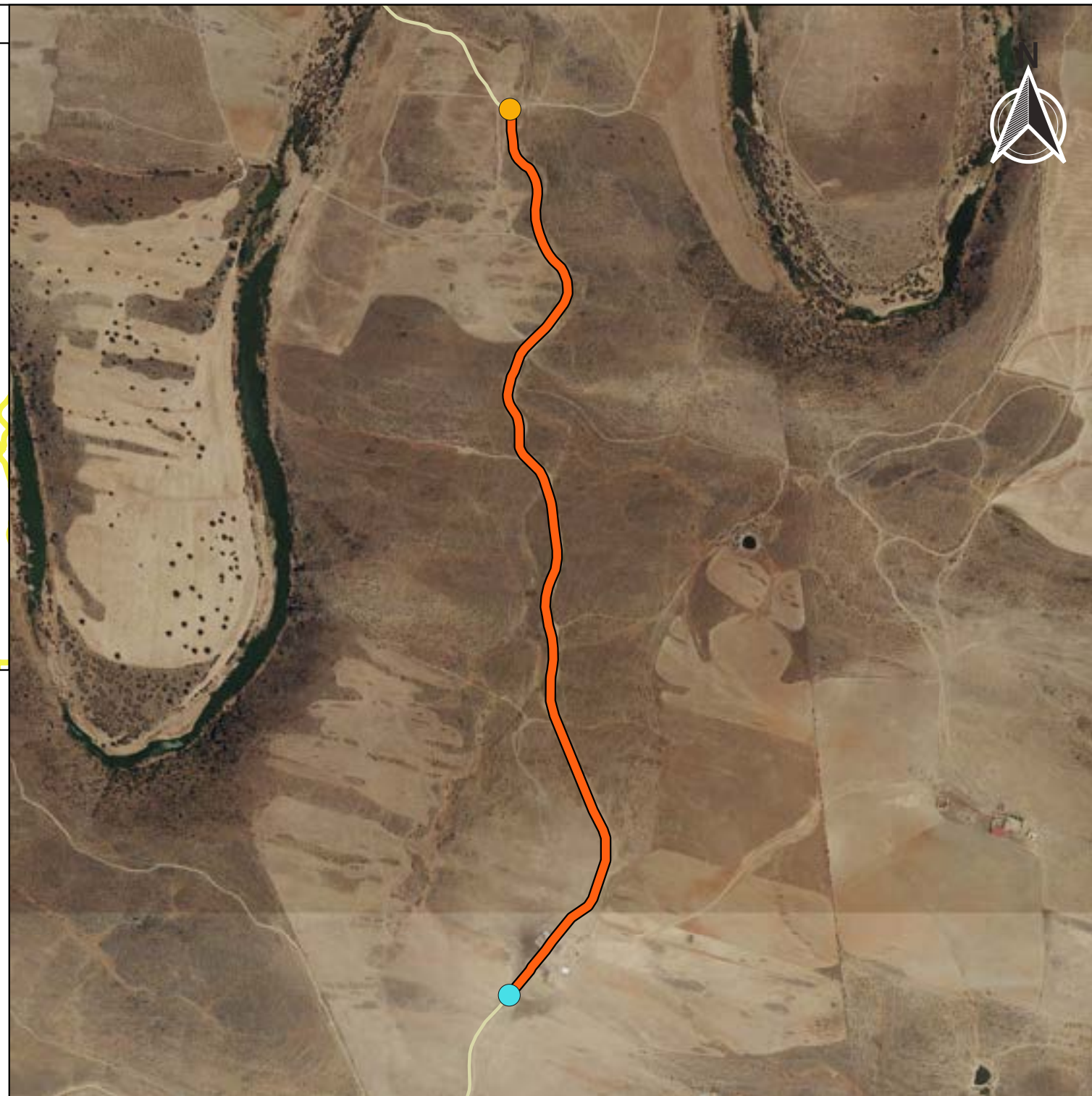
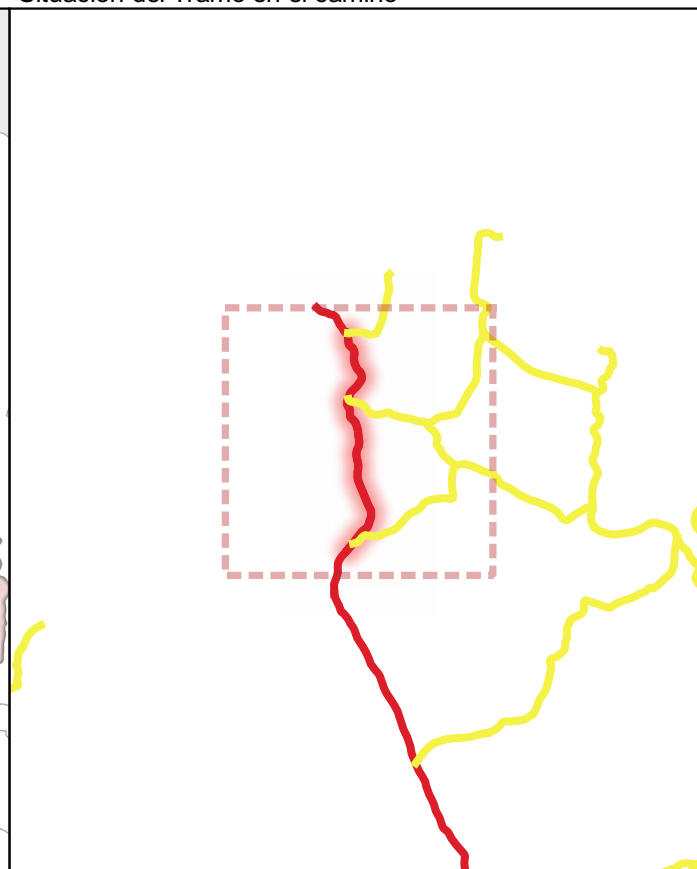
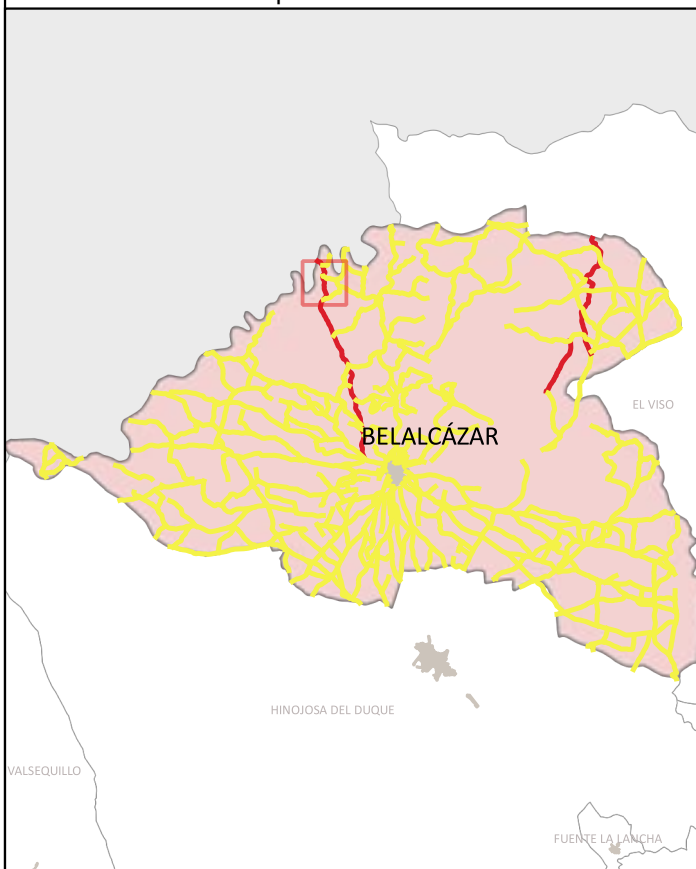
Camino de Ca e a del B e

| | | |
|----------------------|----|--------------|
| NÚMERO DE INVENTARIO | 20 | 20_Tramo 2 |
| | | febrero 2023 |



Ubicación en el Municipio

Situación del Tramo en el camino



| CÓDIGO INV. | DENOMINACIÓN DEL CAMINO | TRAMO |
|-------------|-------------------------|------------|
| 20 | | 20_Tramo 3 |

| TITULARIDAD | Ayuntamiento de Belalcázar |
|-------------|----------------------------|
|-------------|----------------------------|

| COTITULARIDAD | OCUPACIÓN |
|---------------|-----------|
| : | |

| REFERENCIA CATASTRAL | VÍA CON LA QUE COINCIDE |
|----------------------|-------------------------|
| 14008A00109046 | |

| PARAJE |
|--------|
| |

| OBSERVACIONES |
|---------------|
| NULL |

| | |
|------------------------|---------|
| LONGITUD DEL TRAMO (m) | 1796.55 |
|------------------------|---------|

| | |
|-------------------------|-------|
| PENDIENTE DEL TRAMO (%) | -4.31 |
|-------------------------|-------|

| | |
|-----------------------|-----|
| ANCHURA DEL TRAMO (m) | 3.5 |
|-----------------------|-----|

| TRAMO : COORDENADAS ETRS89.UTM-30N | | | | |
|------------------------------------|---|---|------|--|
| P.K. | X | Y | Cota | |

| | | | | |
|----------|---------|-----------|------------|--------|
| ● Inicio | 7914.21 | 307914,9 | 4279738,88 | 464,71 |
| ● Final | 9710.76 | 307916,23 | 4281357,25 | 387,34 |

| TIPO DE TRANSITABILIDAD |
|-------------------------|
|-------------------------|

| |
|--------------------------|
| MA : MAQUINARIA AGRÍCOLA |
|--------------------------|

| TIPO DE PAVIMENTACIÓN |
|-----------------------|
|-----------------------|

| |
|----------------------|
| TI : TERRENO NATURAL |
|----------------------|

| ESTADO DEL FIRME | ESTADO DE LA SEÑALIZACIÓN |
|------------------|---------------------------|
|------------------|---------------------------|

| | |
|----------|---------------|
| M : MALO | N : NO EXISTE |
|----------|---------------|

| ESTADO DRENAJE TRANSVERSAL | ESTADO DRENAJE LONGITUDINAL |
|----------------------------|-----------------------------|
|----------------------------|-----------------------------|

| | |
|---------------|---------------|
| N : NO EXISTE | N : NO EXISTE |
|---------------|---------------|



INVENTARIO MUNICIPAL DE CAMINOS RURALES
 ILTMO. AYUNTAMIENTO DE BELALCÁZAR
 (Córdoba)

FICHA TÉCNICA

Camino de Ca e a del B e

NÚMERO DE INVENTARIO

20

20_Tramo 3

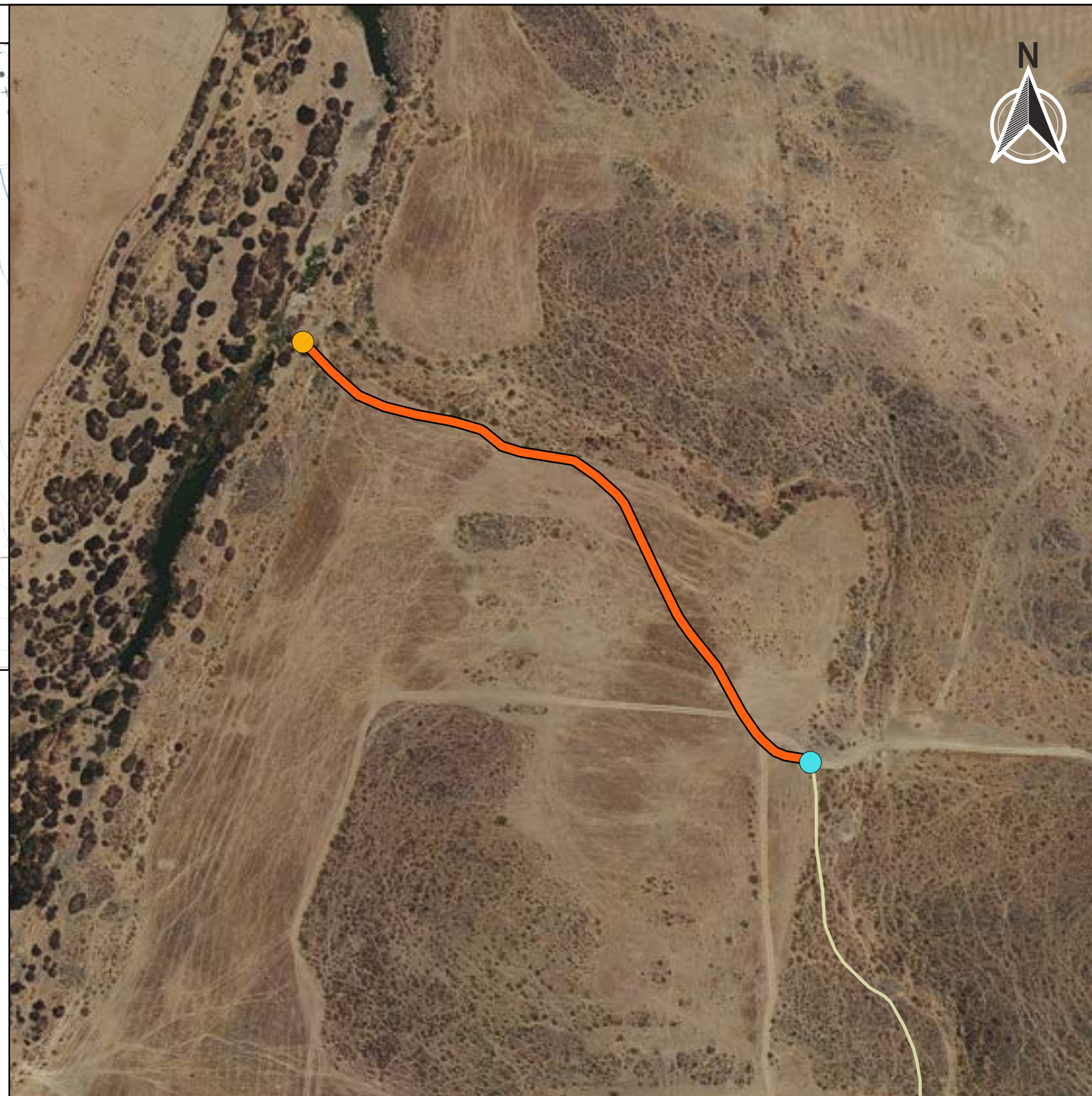
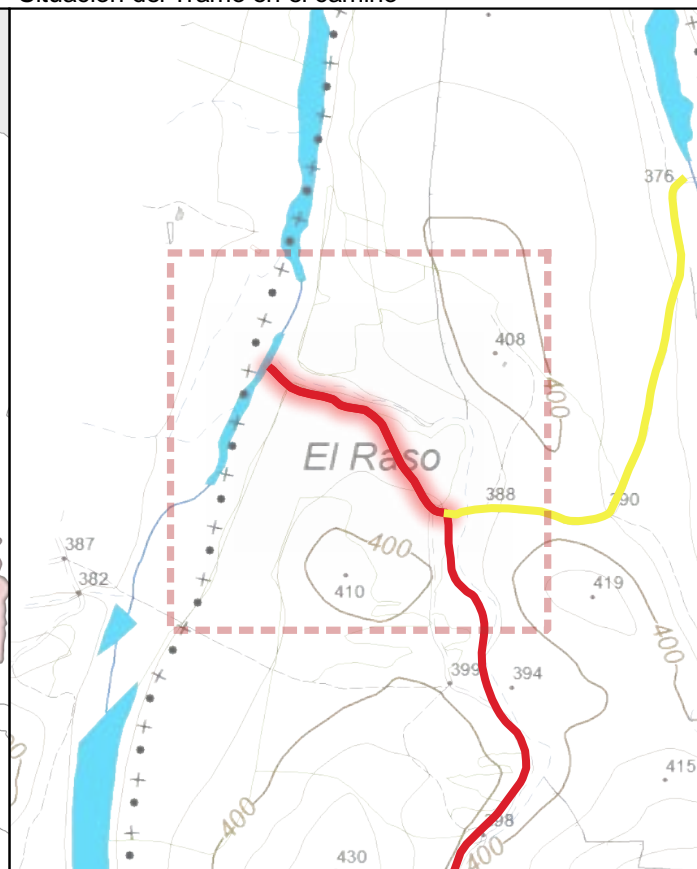
febrero 2023



Ubicación en el Municipio



Situación del Tramo en el camino



| CÓDIGO INV. | DENOMINACIÓN DEL CAMINO | TRAMO |
|-------------|-------------------------|------------|
| 20 | | 20_Tramo 4 |

| TITULARIDAD | Ayuntamiento de Belalcázar |
|-------------|----------------------------|
|-------------|----------------------------|

| COTITULARIDAD | : | OCUPACIÓN | Usurpado |
|---------------|---|-----------|----------|
|---------------|---|-----------|----------|

| REFERENCIA CATASTRAL | VÍA CON LA QUE COINCIDE |
|----------------------|-------------------------|
| 14008A00109046 | |

| PARAJE |
|--------|
| |

| OBSERVACIONES |
|---------------|
| NULL |

| | |
|------------------------|--------|
| LONGITUD DEL TRAMO (m) | 320.33 |
|------------------------|--------|

| | |
|-------------------------|-------|
| PENDIENTE DEL TRAMO (%) | -4.01 |
|-------------------------|-------|

| | |
|-----------------------|---|
| ANCHURA DEL TRAMO (m) | 0 |
|-----------------------|---|

| TRAMO : COORDENADAS ETRS89.UTM-30N | | | | |
|------------------------------------|---|---|------|--|
| P.K. | X | Y | Cota | |

| | | | | |
|----------|----------|-----------|------------|--------|
| ● Inicio | 9710.76 | 307916,23 | 4281357,25 | 387,34 |
| ● Final | 10031.09 | 307684,43 | 4281549,19 | 374,51 |

| TIPO DE TRANSITABILIDAD |
|-------------------------|
|-------------------------|

| |
|--------------------------|
| MA : MAQUINARIA AGRÍCOLA |
|--------------------------|

| TIPO DE PAVIMENTACIÓN |
|-----------------------|
|-----------------------|

| |
|----------------------|
| TI : TERRENO NATURAL |
|----------------------|

| ESTADO DEL FIRME | ESTADO DE LA SEÑALIZACIÓN |
|------------------|---------------------------|
| N : NO EXISTE | N : NO EXISTE |

| ESTADO DRENAJE TRANSVERSAL | ESTADO DRENAJE LONGITUDINAL |
|----------------------------|-----------------------------|
| N : NO EXISTE | N : NO EXISTE |



INVENTARIO MUNICIPAL DE CAMINOS RURALES
 ILTMO. AYUNTAMIENTO DE BELALCÁZAR (Córdoba)

FICHA TÉCNICA

Camino de Ca e a del B e

NÚMERO DE INVENTARIO

20

20_Tramo 4

febrero 2023





| CÓDIGO INV. | DENOMINACIÓN DEL CAMINO |
|-------------|-------------------------|
| | |







 Eje de Camino

PK Eje Camino

-  FINAL DEL CAMINO
-  INICIO DEL CAMINO

Puntos_I-F_de_tramos

-  INICIO DE CAMINO
-  INICIO DE TRAMO
-  Senalización
-  Puntos Singulares



Diputación de Córdoba
Delegación de Infraestructuras Rurales



INVENTARIO MUNICIPAL DE CAMINOS RURALES

ILTMO. AYUNTAMIENTO DE BELALCÁZAR (Córdoba)



SEÑALIZACIÓN

| Identificador | Tipo | Código | Denominación | Estado | Coordenada X | Coordenada Y |
|---------------|------|--------|--------------|--------|--------------|--------------|
|---------------|------|--------|--------------|--------|--------------|--------------|

| CÓDIGO INV. | DENOMINACIÓN DEL CAMINO |
|-------------|-------------------------|
| | |

REPORTAJE FOTOGRÁFICO

| | X | Y |
|-----------------|--------|------------|
| ● Punto Inicial | 309822 | 4272566,06 |

| | X | Y |
|---------------|-----------|------------|
| ● Punto Final | 307684,43 | 4281549,19 |



Diputación de Córdoba
Delegación de Infraestructuras Rurales



**INVENTARIO MUNICIPAL
DE CAMINOS RURALES**

ILTMO. AYUNTAMIENTO DE
BELALCÁZAR
(Córdoba)


Inicio de tramo: 2 _Tramo 1

(20 → Camino de Ca e a del e)



PK: 0

Coordenadas → X: 309822; Y: 4272566.06




Inicio de tramo: 2 _Tramo 2

(20 → Camino de Ca e a del e)



PK: 7554

Coordenadas → X: 307816.04; Y: 4279407.44



Inicio de tramo: 2 _Tramo 3

(20 → Camino de Ca e a del e)



PK: 7914.21

Coordenadas → X: 307914.9; Y: 4279738.88



Inicio de tramo: 2 _Tramo 4

(20 → Camino de Ca e a del e)



PK: 9710.76

Coordenadas → X: 307916.23; Y: 4281357.25





PS4 : DRE A E TRA S ERSA (.)

(20 - Camino de Ca e a de B e)



. · ||| (.)

Coordenadas → X: 309430.79 ; Y: 4275175.75 · ||| Estado: BUENO

Observaciones: .



PS : A RE ADERO (.)


(20 - Camino de Ca e a de B e)



o o on om a de e tra i n a re adero. · ||| (.)

Coordenadas → X: 309823.92 ; Y: 4272571.48 · ||| Estado: BUENO

Observaciones: .





| CÓDIGO INV. | DENOMINACIÓN DEL CAMINO |
|-------------|-------------------------|
| 21 | |

| NOMBRE POPULAR U OTROS NOMBRES |
|--------------------------------|
| |

| TITULARIDAD | OTRAS TITULARIDADES |
|----------------------------|---------------------|
| Ayuntamiento de Belalcázar | |

| USO PRINCIPAL | USO SECUNDARIO |
|---------------|----------------|
| AGROGANADERO | |

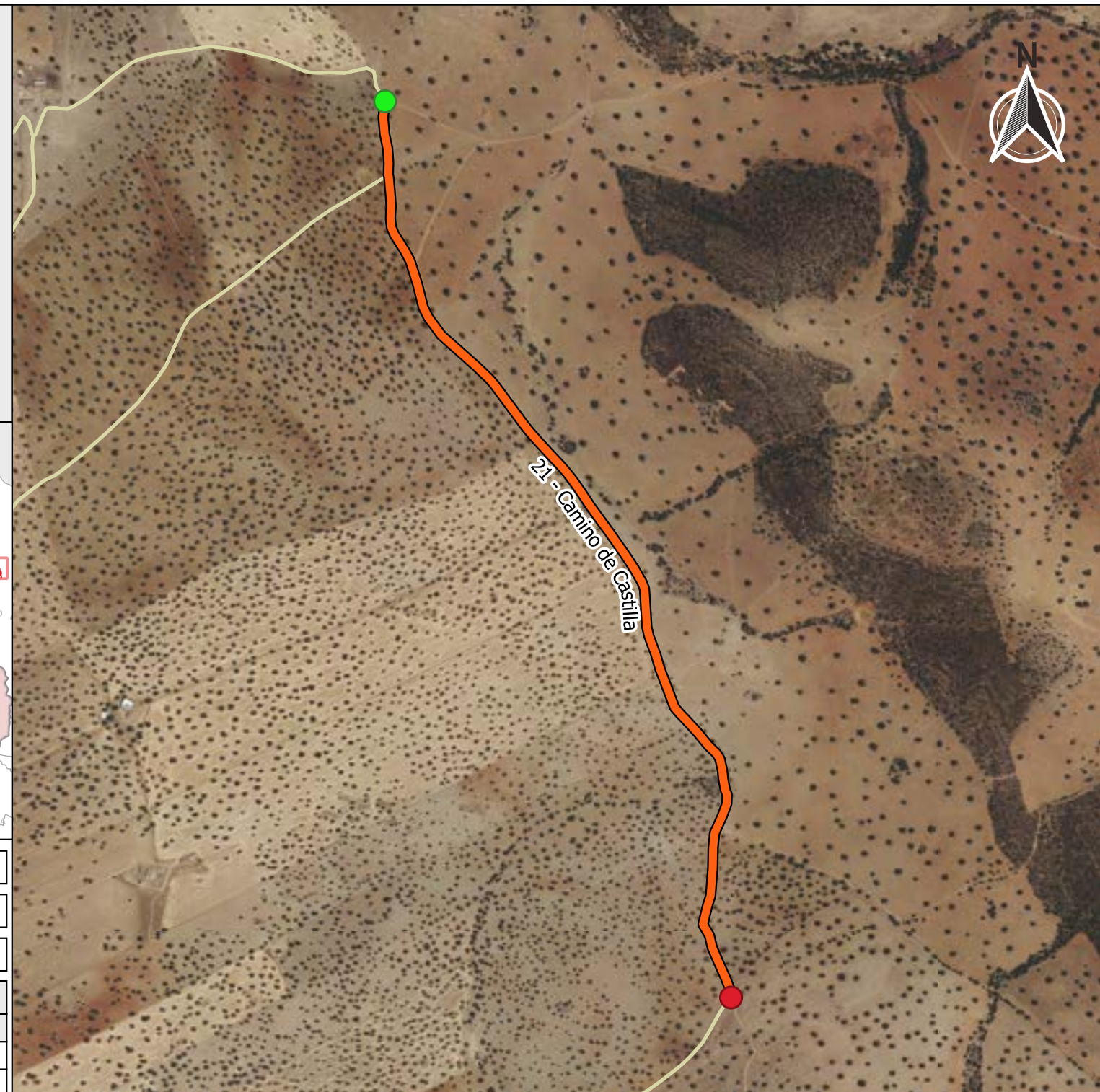
| PARAJES O PARTIDOS RURALES QUE ATRAVIESA |
|--|
| NULL |

| TRAMIFICACIÓN | | | |
|---------------|----------|------------------------|----------------------|
| PK Inicial | PK Final | Denominación del Tramo | Referencia Catastral |
| 0 | 1287,63 | 21_Tramo 1 | 14008A01009010 |
| 1287,63 | 1444,01 | 21_Tramo 2 | 14074A02209033 |
| 1444,01 | 1860,34 | 21_Tramo 3 | 14008A01009011 |

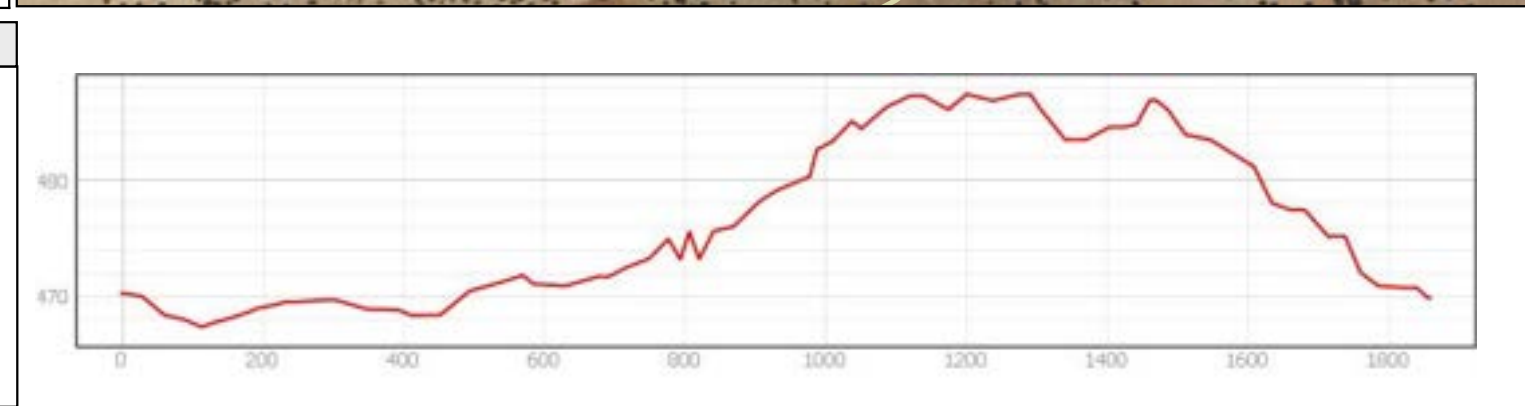
| DESCRIPCIÓN |
|-------------|
| NULL |



| LONGITUD TOTAL (m) | 1860 | |
|----------------------------|-----------|------------|
| ANCH. MEDIA FÍSICA (m) | 5.5 | |
| SUPERFICIE TOTAL (m²) | 10469.76 | |
| COORDENADAS ETRS89.UTM-30N | | |
| inicio_o_fin | X | Y |
| ● Punto Inicial | 323589,1 | 4280143,51 |
| ● Punto Final | 324223,75 | 4278500,36 |



| OBSERVACIONES |
|---|
| El camino aparece registrado en las minutas cartográficas históricas y en la primera edición del mapa topográfico nacional 1:50.000 |



INVENTARIO MUNICIPAL DE CAMINOS RURALES
 ILTMO. AYUNTAMIENTO DE BELALCÁZAR (Córdoba)

FICHA TÉCNICA

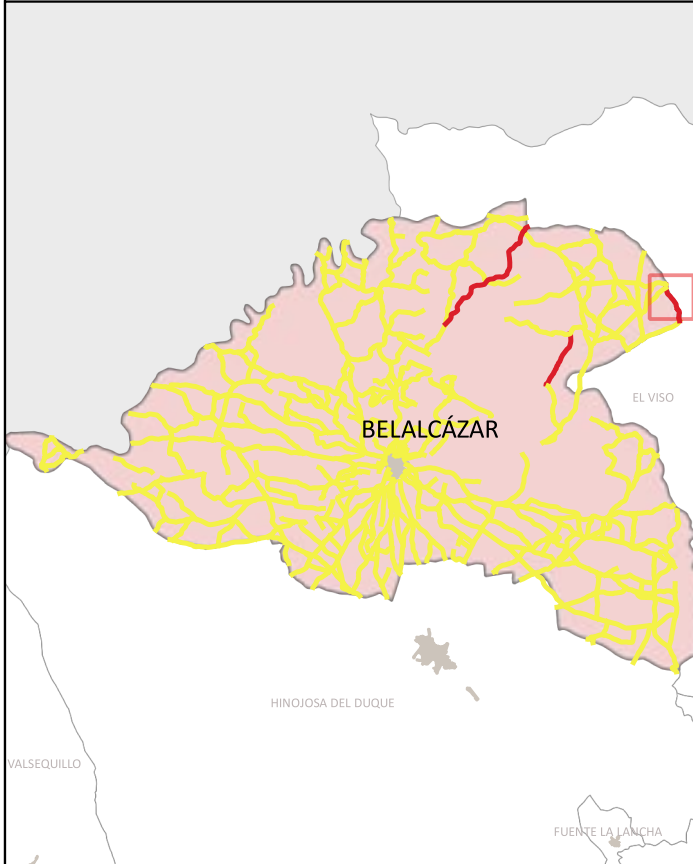
Camino de Castilla

NÚMERO DE INVENTARIO
21

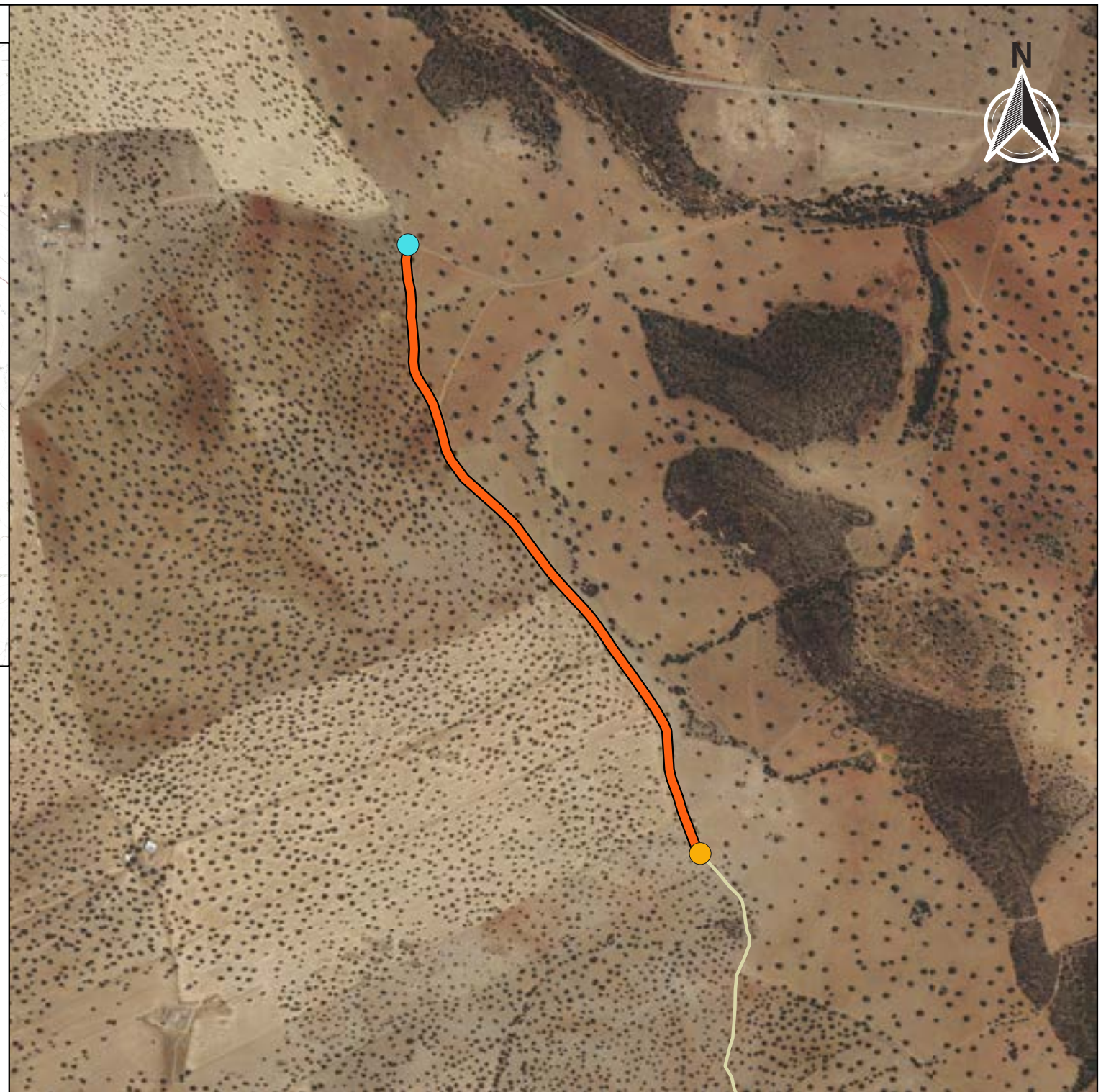
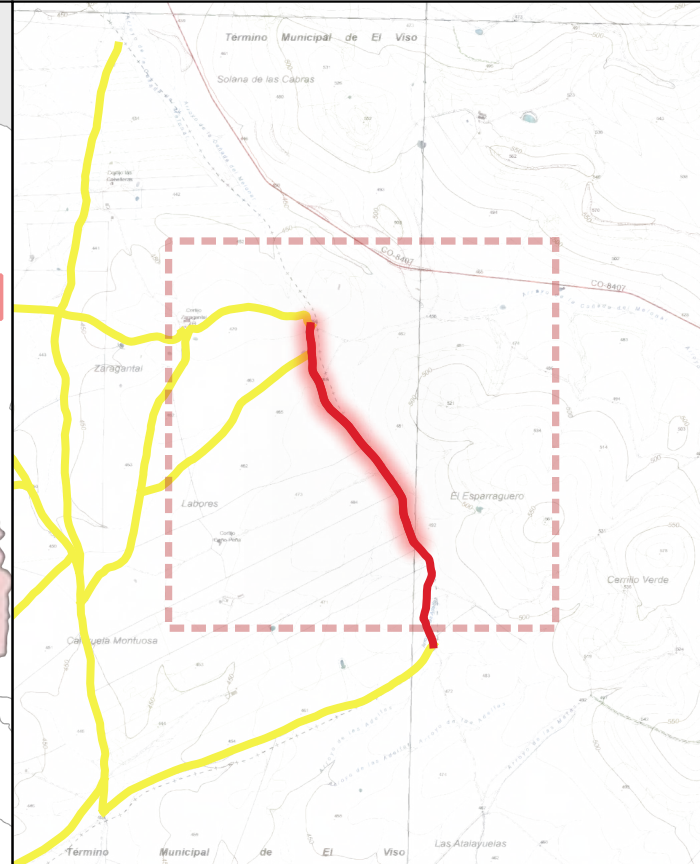
DATOS GENERALES DEL CAMINO
febrero 2023



Ubicación en el Municipio



Situación del Tramo en el camino



| CÓDIGO INV. | DENOMINACIÓN DEL CAMINO | TRAMO |
|-------------|-------------------------|------------|
| 21 | | 21_Tramo 1 |

| | |
|-------------|----------------------------|
| TITULARIDAD | Ayuntamiento de Belalcázar |
|-------------|----------------------------|

| | |
|---------------|-----------|
| COTITULARIDAD | OCUPACIÓN |
| : | |

| | |
|----------------------|-------------------------|
| REFERENCIA CATASTRAL | VÍA CON LA QUE COINCIDE |
| 14008A01009010 | |

| |
|--------|
| PARAJE |
| |

| |
|---------------|
| OBSERVACIONES |
| NULL |

| | |
|------------------------|---------|
| LONGITUD DEL TRAMO (m) | 1287.63 |
|------------------------|---------|

| | |
|-------------------------|------|
| PENDIENTE DEL TRAMO (%) | 1.33 |
|-------------------------|------|

| | |
|-----------------------|---|
| ANCHURA DEL TRAMO (m) | 4 |
|-----------------------|---|

| | | | | |
|------------------------------------|--|--|--|--|
| TRAMO : COORDENADAS ETRS89.UTM-30N | | | | |
|------------------------------------|--|--|--|--|

| | P.K. | X | Y | Cota |
|----------|---------|-----------|------------|--------|
| ● Inicio | 0 | 323589,1 | 4280143,51 | 470,27 |
| ● Final | 1287.63 | 324126,34 | 4279025,02 | 487,41 |

| |
|-------------------------|
| TIPO DE TRANSITABILIDAD |
|-------------------------|

| |
|--------------------------|
| MA : MAQUINARIA AGRÍCOLA |
|--------------------------|

| |
|-----------------------|
| TIPO DE PAVIMENTACIÓN |
|-----------------------|

| |
|----------------------|
| TI : TERRENO NATURAL |
|----------------------|

| | |
|------------------|---------------------------|
| ESTADO DEL FIRME | ESTADO DE LA SEÑALIZACIÓN |
|------------------|---------------------------|

| | |
|-------------|---------------|
| R : REGULAR | N : NO EXISTE |
|-------------|---------------|

| | |
|----------------------------|-----------------------------|
| ESTADO DRENAJE TRANSVERSAL | ESTADO DRENAJE LONGITUDINAL |
|----------------------------|-----------------------------|

| | |
|---------------|---------------|
| N : NO EXISTE | N : NO EXISTE |
|---------------|---------------|



INVENTARIO MUNICIPAL DE CAMINOS RURALES
 ILTMO. AYUNTAMIENTO DE BELALCÁZAR
 (Córdoba)

FICHA TÉCNICA

Camino de Castilla

NÚMERO DE INVENTARIO

21

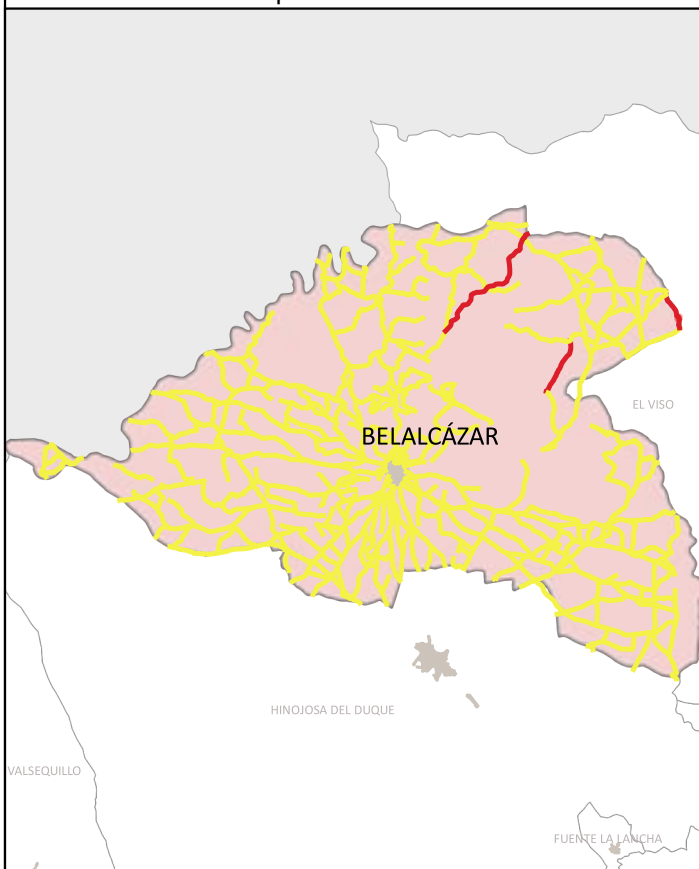
21_Tramo 1

febrero 2023



Ubicación en el Municipio

Situación del Tramo en el camino



| CÓDIGO INV. | DENOMINACIÓN DEL CAMINO | TRAMO |
|-------------|-------------------------|------------|
| 21 | | 21_Tramo 2 |

| | |
|-------------|----------------------------|
| TITULARIDAD | Ayuntamiento de Belalcázar |
|-------------|----------------------------|

| | |
|---------------|-----------|
| COTITULARIDAD | OCUPACIÓN |
| : | |

| | |
|----------------------|-------------------------|
| REFERENCIA CATASTRAL | VÍA CON LA QUE COINCIDE |
| 14074A02209033 | |

| |
|--------|
| PARAJE |
| |

| |
|---------------|
| OBSERVACIONES |
| NULL |

| | | | |
|------------------------------------|--------|----------------------------|-----------------------------|
| LONGITUD DEL TRAMO (m) | 156.38 | TIPO DE TRANSITABILIDAD | MA : MAQUINARIA AGRÍCOLA |
| PENDIENTE DEL TRAMO (%) | -1.65 | TIPO DE PAVIMENTACIÓN | TI : TERRENO NATURAL |
| ANCHURA DEL TRAMO (m) | 4 | ESTADO DEL FIRME | ESTADO DE LA SEÑALIZACIÓN |
| TRAMO : COORDENADAS ETRS89.UTM-30N | | R : REGULAR | N : NO EXISTE |
| | | ESTADO DRENAJE TRANSVERSAL | ESTADO DRENAJE LONGITUDINAL |
| | | N : NO EXISTE | N : NO EXISTE |

| | P.K. | X | Y | Cota |
|----------|---------|-----------|------------|--------|
| ● Inicio | 1287.63 | 324126,34 | 4279025,02 | 487,41 |
| ● Final | 1444.01 | 324209,8 | 4278898,56 | 484,84 |



INVENTARIO MUNICIPAL DE CAMINOS RURALES
 ILTMO. AYUNTAMIENTO DE BELALCÁZAR
 (Córdoba)

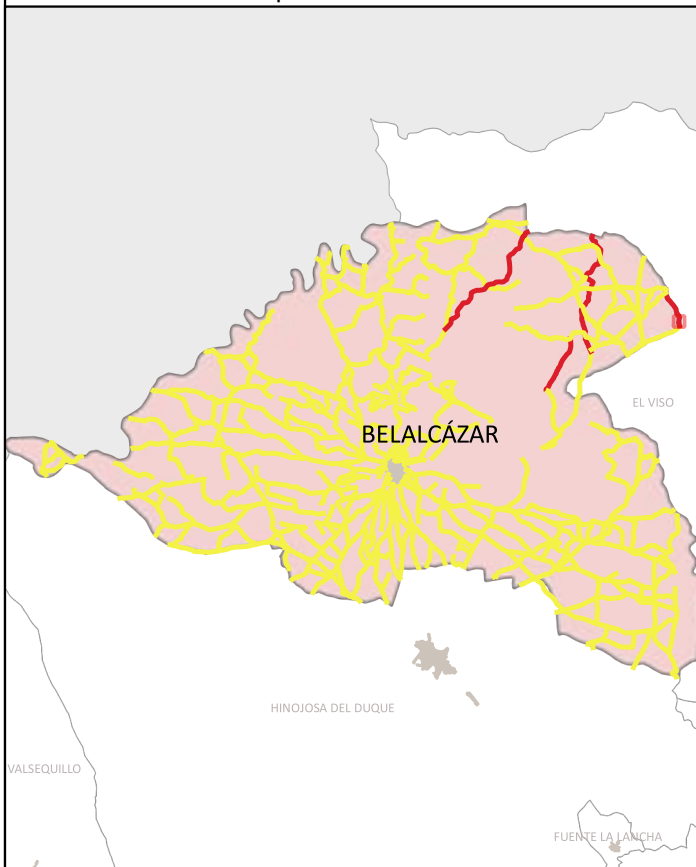
FICHA TÉCNICA

Camino de Castilla

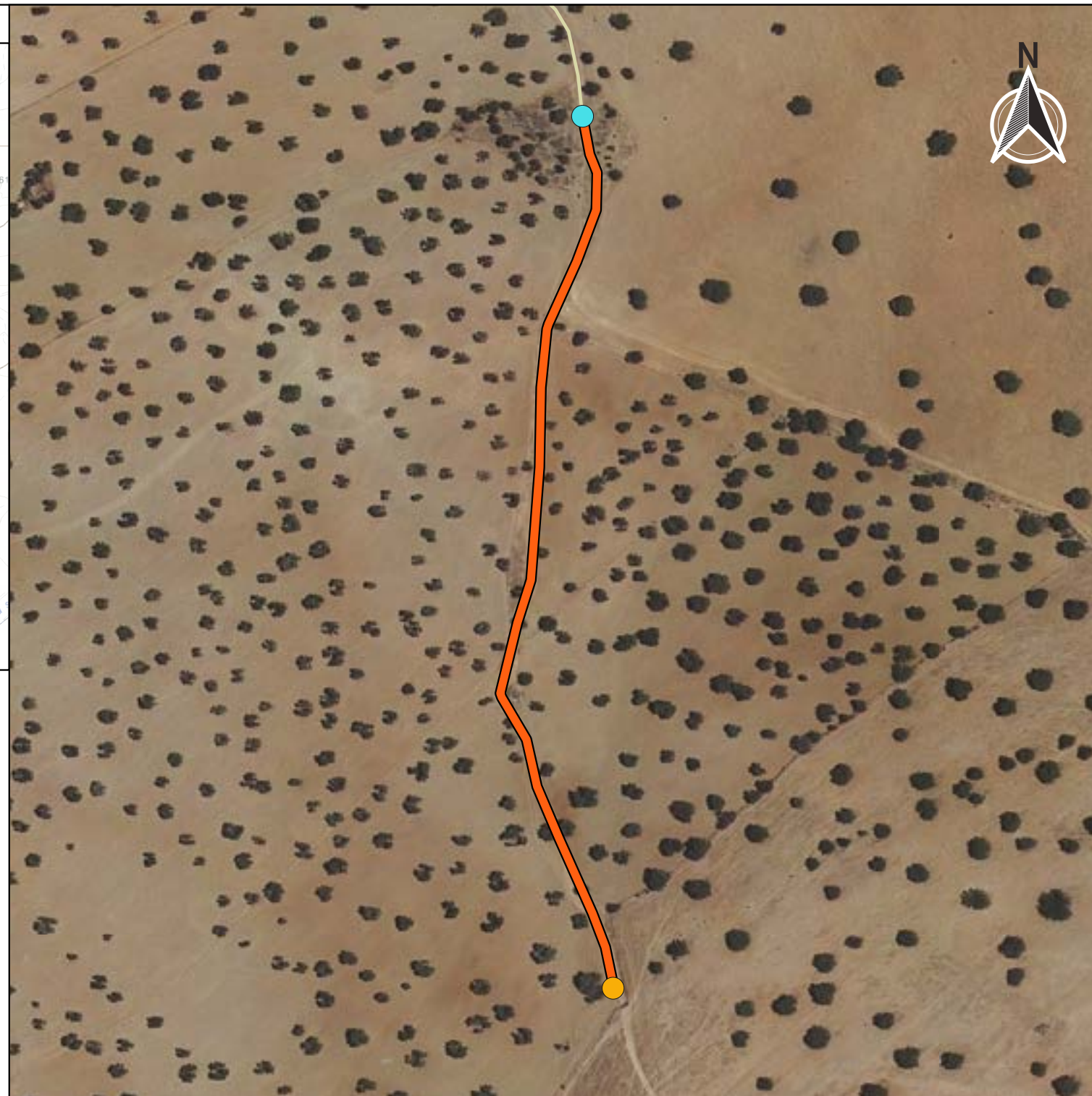
| | | |
|----------------------|----|--------------|
| NÚMERO DE INVENTARIO | 21 | 21_Tramo 2 |
| | | febrero 2023 |



Ubicación en el Municipio



Situación del Tramo en el camino



| CÓDIGO INV. | DENOMINACIÓN DEL CAMINO | TRAMO |
|-------------|-------------------------|------------|
| 21 | | 21_Tramo 3 |

| TITULARIDAD | Ayuntamiento de Belalcázar |
|-------------|----------------------------|
|-------------|----------------------------|

| COTITULARIDAD | OCUPACIÓN |
|---------------|-----------|
| : | |

| REFERENCIA CATASTRAL | VÍA CON LA QUE COINCIDE |
|----------------------|-------------------------|
| 14008A01009011 | |

| PARAJE |
|--------|
| |

| OBSERVACIONES |
|--|
| Este tramo discurre por el término municipal de El Viso. |

| | |
|------------------------|--------|
| LONGITUD DEL TRAMO (m) | 416.33 |
|------------------------|--------|

| | |
|-------------------------|-------|
| PENDIENTE DEL TRAMO (%) | -3.59 |
|-------------------------|-------|

| | |
|-----------------------|---|
| ANCHURA DEL TRAMO (m) | 4 |
|-----------------------|---|

| TRAMO : COORDENADAS ETRS89.UTM-30N | | | | |
|------------------------------------|---------|-----------|------------|--------|
| P.K. | X | Y | Cota | |
| ● Inicio | 1444.01 | 324209,8 | 4278898,56 | 484,84 |
| ● Final | 1860.34 | 324223,75 | 4278500,36 | 469,88 |

| TIPO DE TRANSITABILIDAD |
|-------------------------|
|-------------------------|

| |
|--------------------------|
| MA : MAQUINARIA AGRÍCOLA |
|--------------------------|

| TIPO DE PAVIMENTACIÓN |
|-----------------------|
|-----------------------|

| |
|----------------------|
| TI : TERRENO NATURAL |
|----------------------|

| ESTADO DEL FIRME | ESTADO DE LA SEÑALIZACIÓN |
|------------------|---------------------------|
|------------------|---------------------------|

| | |
|-------------|---------------|
| R : REGULAR | N : NO EXISTE |
|-------------|---------------|

| ESTADO DRENAJE TRANSVERSAL | ESTADO DRENAJE LONGITUDINAL |
|----------------------------|-----------------------------|
|----------------------------|-----------------------------|

| | |
|---------------|---------------|
| N : NO EXISTE | N : NO EXISTE |
|---------------|---------------|



INVENTARIO MUNICIPAL DE CAMINOS RURALES
 ILTMO. AYUNTAMIENTO DE BELALCÁZAR
 (Córdoba)

FICHA TÉCNICA

Camino de Castilla

NÚMERO DE INVENTARIO

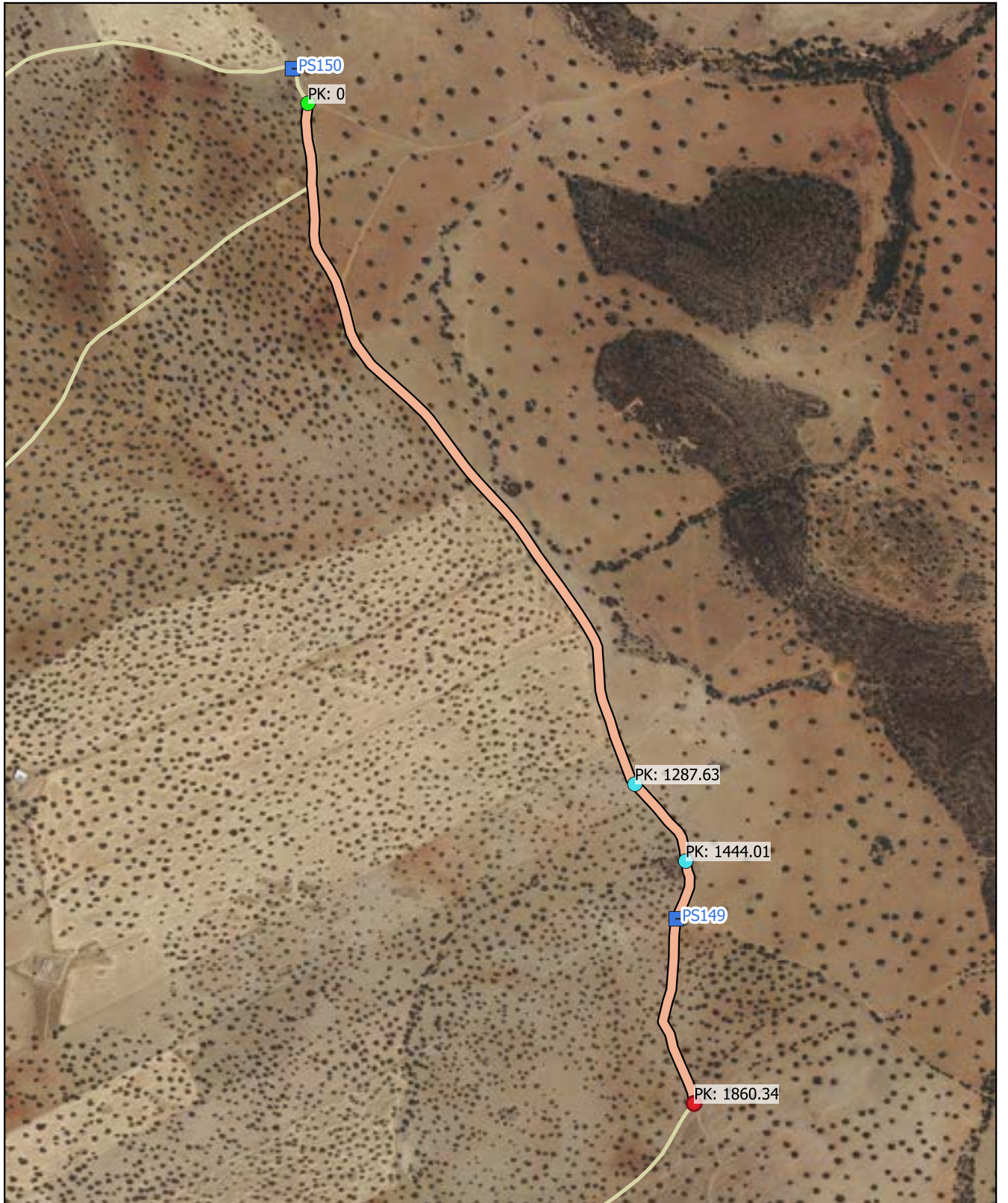
21

21_Tramo 3

febrero 2023



| CÓDIGO INV. | DENOMINACIÓN DEL CAMINO |
|-------------|-------------------------|
| | |



Eje de Camino

PK Eje Camino

- FINAL DEL CAMINO
- INICIO DEL CAMINO

Puntos_I-F_de_tramos

- INICIO DE CAMINO
- INICIO DE TRAMO
- ▲ Senalización
- Puntos Singulares



Diputación de Córdoba
Delegación de Infraestructuras Rurales



INVENTARIO MUNICIPAL
DE CAMINOS RURALES

ILTMO. AYUNTAMIENTO DE
BELALCÁZAR
(Córdoba)



SEÑALIZACIÓN

| Identificador | Tipo | Código | Denominación | Estado | Coordenada X | Coordenada Y |
|---------------|------|--------|--------------|--------|--------------|--------------|
|---------------|------|--------|--------------|--------|--------------|--------------|

| CÓDIGO INV. | DENOMINACIÓN DEL CAMINO |
|-------------|-------------------------|
| | |

REPORTAJE FOTOGRÁFICO

| | X | Y |
|-----------------|----------|------------|
| ● Punto Inicial | 323589,1 | 4280143,51 |

| | X | Y |
|---------------|-----------|------------|
| ● Punto Final | 324223,75 | 4278500,36 |



Diputación de Córdoba
Delegación de Infraestructuras Rurales



**INVENTARIO MUNICIPAL
DE CAMINOS RURALES**

ILTMO. AYUNTAMIENTO DE
BELALCÁZAR
(Córdoba)


Inicio de tramo: 21_Tramo 1

(21 → Camino de Castilla)



PK: 0

Coordenadas → X: 323589.1; Y: 4280143.51



Inicio de tramo: 21_Tramo 2

(21 → Camino de Castilla)



PK: 1287.63

Coordenadas → X: 324126.34; Y: 4279025.02



Inicio de tramo: 21_Tramo 3

(21 → Camino de Castilla)



PK: 1444.01

Coordenadas → X: 324209.8; Y: 4278898.56





PS14 : OTRO (a a.)
(21 - Camino de Castilla)



· · ||| (·)

Coordenadas → X: 324194.29 ; Y: 4278803.74 · ||| Estado: E UL

Observaciones: e ede a rir.





| | |
|--------------------|--------------------------------|
| CÓDIGO INV. | DENOMINACIÓN DEL CAMINO |
| 22 | |

| |
|---------------------------------------|
| NOMBRE POPULAR U OTROS NOMBRES |
| Camino de Hinojosa del Duque |

| | |
|----------------------------|----------------------------|
| TITULARIDAD | OTRAS TITULARIDADES |
| Ayuntamiento de Belalcázar | |

| | |
|----------------------|-----------------------|
| USO PRINCIPAL | USO SECUNDARIO |
| AGROGANADERO | |

| |
|---|
| PARAJES O PARTIDOS RURALES QUE ATRAVIESA |
| NULL |

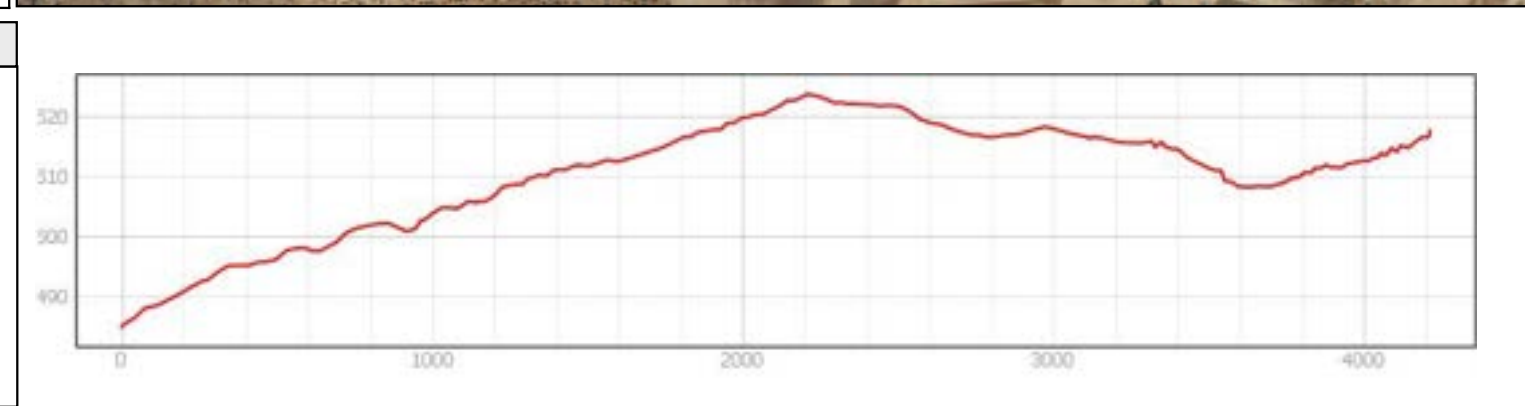
| TRAMIFICACIÓN | | | |
|----------------------|----------|------------------------|--|
| PK Inicial | PK Final | Denominación del Tramo | Referencia Catastral |
| 0 | 4212,61 | 22_Tramo único | 14008A03009010, 14008A03009018, 14008A03009021, 14008A02909016, 14008A02809020 |

| |
|--------------------|
| DESCRIPCIÓN |
| NULL |



| | | |
|-----------------------------------|-----------|------------|
| LONGITUD TOTAL (m) | 4212 | |
| ANCH. MEDIA FÍSICA (m) | 5 | |
| SUPERFICIE TOTAL (m²) | 21089.69 | |
| COORDENADAS ETRS89.UTM-30N | | |
| inicio_o_fin | X | Y |
| ● Punto Inicial | 306363,79 | 4268338,99 |
| ● Punto Final | 309613,31 | 4265940,74 |

| |
|---|
| OBSERVACIONES |
| El camino aparece registrado en las minutas cartográficas históricas y en la primera edición del mapa topográfico nacional 1:50.000 |



INVENTARIO MUNICIPAL DE CAMINOS RURALES
 ILTMO. AYUNTAMIENTO DE BELALCÁZAR (Córdoba)

FICHA TÉCNICA
Camino de Hinojosa a las Labores


NÚMERO DE INVENTARIO
22

DATOS GENERALES DEL CAMINO
 febrero 2023





| CÓDIGO INV. | DENOMINACIÓN DEL CAMINO |
|-------------|-------------------------|
| | |







 Eje de Camino

PK Eje Camino

-  FINAL DEL CAMINO
-  INICIO DEL CAMINO

Puntos_I-F_de_tramos

-  INICIO DE CAMINO
-  INICIO DE TRAMO
-  Senalización
-  Puntos Singulares



Diputación de Córdoba
Delegación de Infraestructuras Rurales



INVENTARIO MUNICIPAL DE CAMINOS RURALES

ILTMO. AYUNTAMIENTO DE BELALCÁZAR (Córdoba)



SEÑALIZACIÓN

| Identificador | Tipo | Código | Denominación | Estado | Coordenada X | Coordenada Y |
|---------------|------|--------|--------------|--------|--------------|--------------|
|---------------|------|--------|--------------|--------|--------------|--------------|

| CÓDIGO INV. | DENOMINACIÓN DEL CAMINO |
|-------------|-------------------------|
| | |

REPORTAJE FOTOGRÁFICO

| | X | Y |
|-----------------|-----------|------------|
| ● Punto Inicial | 306363,79 | 4268338,99 |

| | X | Y |
|---------------|-----------|------------|
| ● Punto Final | 309613,31 | 4265940,74 |



Diputación de Córdoba
Delegación de Infraestructuras Rurales



**INVENTARIO MUNICIPAL
DE CAMINOS RURALES**

ILTMO. AYUNTAMIENTO DE
BELALCÁZAR
(Córdoba)


Inicio de tramo: 22_Tramo nico

(22 → Camino de ino osa a las a ores)



PK: 0

Coordenadas → X: 306363.79; Y: 4268338.99





PS : OTRO (a o.)

(22 - Camino de ino osa a as La ores)



. · ||| (.)

Coordenadas → X: 309190.08 ; Y: 4266155.39 · ||| Estado: E UL

Observaciones: .





| | |
|--------------------|--------------------------------|
| CÓDIGO INV. | DENOMINACIÓN DEL CAMINO |
| 23 | |

| |
|---------------------------------------|
| NOMBRE POPULAR U OTROS NOMBRES |
| |

| | |
|----------------------------|----------------------------|
| TITULARIDAD | OTRAS TITULARIDADES |
| Ayuntamiento de Belalcázar | |

| | |
|----------------------|-----------------------|
| USO PRINCIPAL | USO SECUNDARIO |
| AGROGANADERO | |

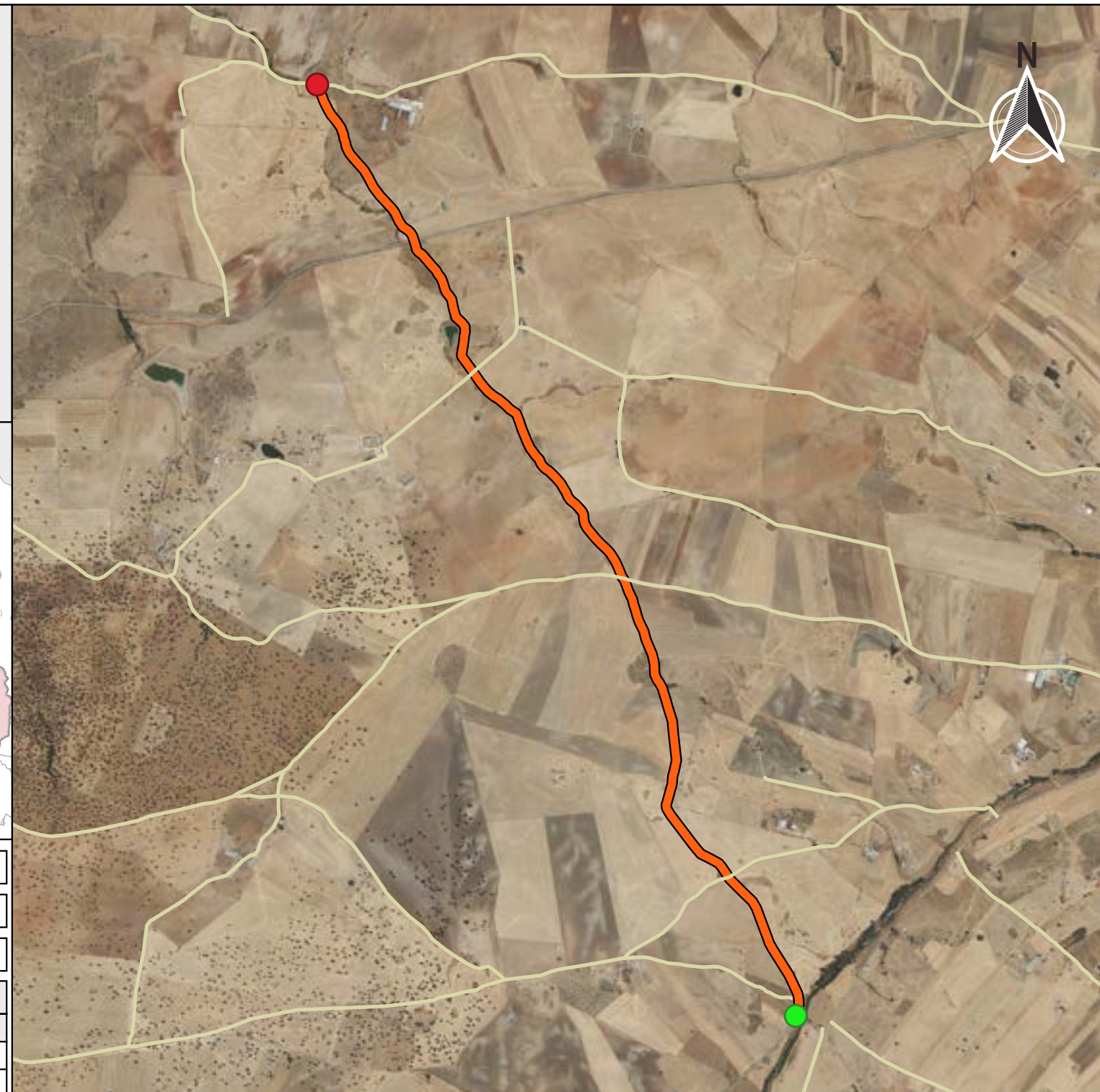
| |
|---|
| PARAJES O PARTIDOS RURALES QUE ATRAVIESA |
| NULL |

| TRAMIFICACIÓN | | | |
|---------------|----------|------------------------|--|
| PK Inicial | PK Final | Denominación del Tramo | Referencia Catastral |
| 0 | 1187,88 | 23_Tramo 1 | 14008A03109034 |
| 1187,88 | 4166,86 | 23_Tramo 2 | 14008A03109034, 14008A05709020, 14008A05709019, 14008A05709017, 14008A05709011, 14008A05709009, 14008A05709008 |
| 4166,86 | 5019,37 | 23_Tramo 3 | 14008A06009013, 14008A06009012 |

| |
|--------------------|
| DESCRIPCIÓN |
| NULL |



| LONGITUD TOTAL (m) | 5019 | |
|-------------------------------|-----------|------------|
| ANCH. MEDIA FÍSICA (m) | 4.5 | |
| SUPERFICIE TOTAL (m²) | 22765.15 | |
| COORDENADAS ETRS89.UTM-30N | | |
| inicio_o_fin | X | Y |
| ● Punto Inicial | 306198,8 | 4268369,19 |
| ● Punto Final | 304005,01 | 4272637,94 |



| |
|---|
| OBSERVACIONES |
| El camino aparece registrado en las minutas cartográficas históricas y en la primera edición del mapa topográfico nacional 1:50.000 |



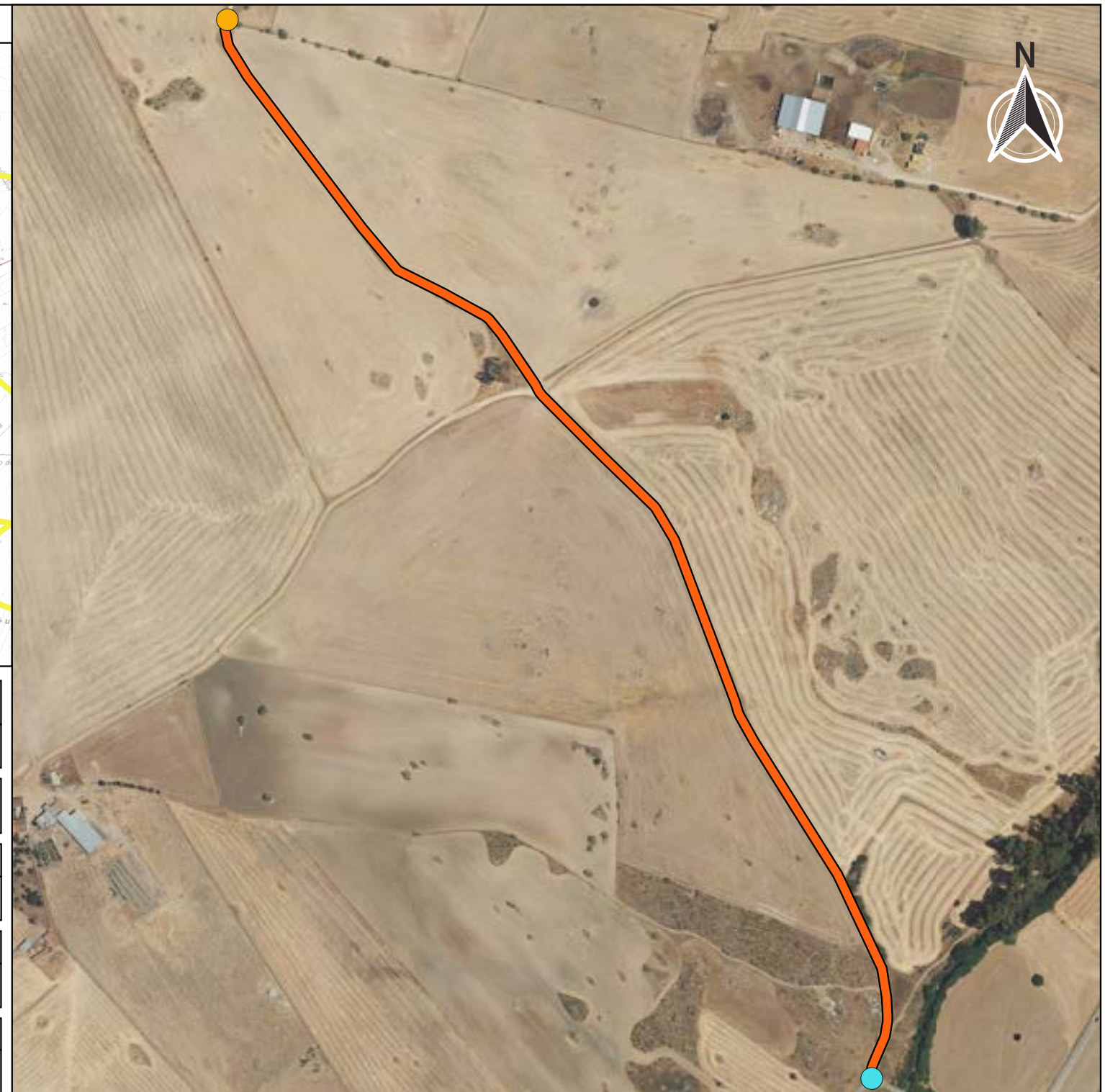
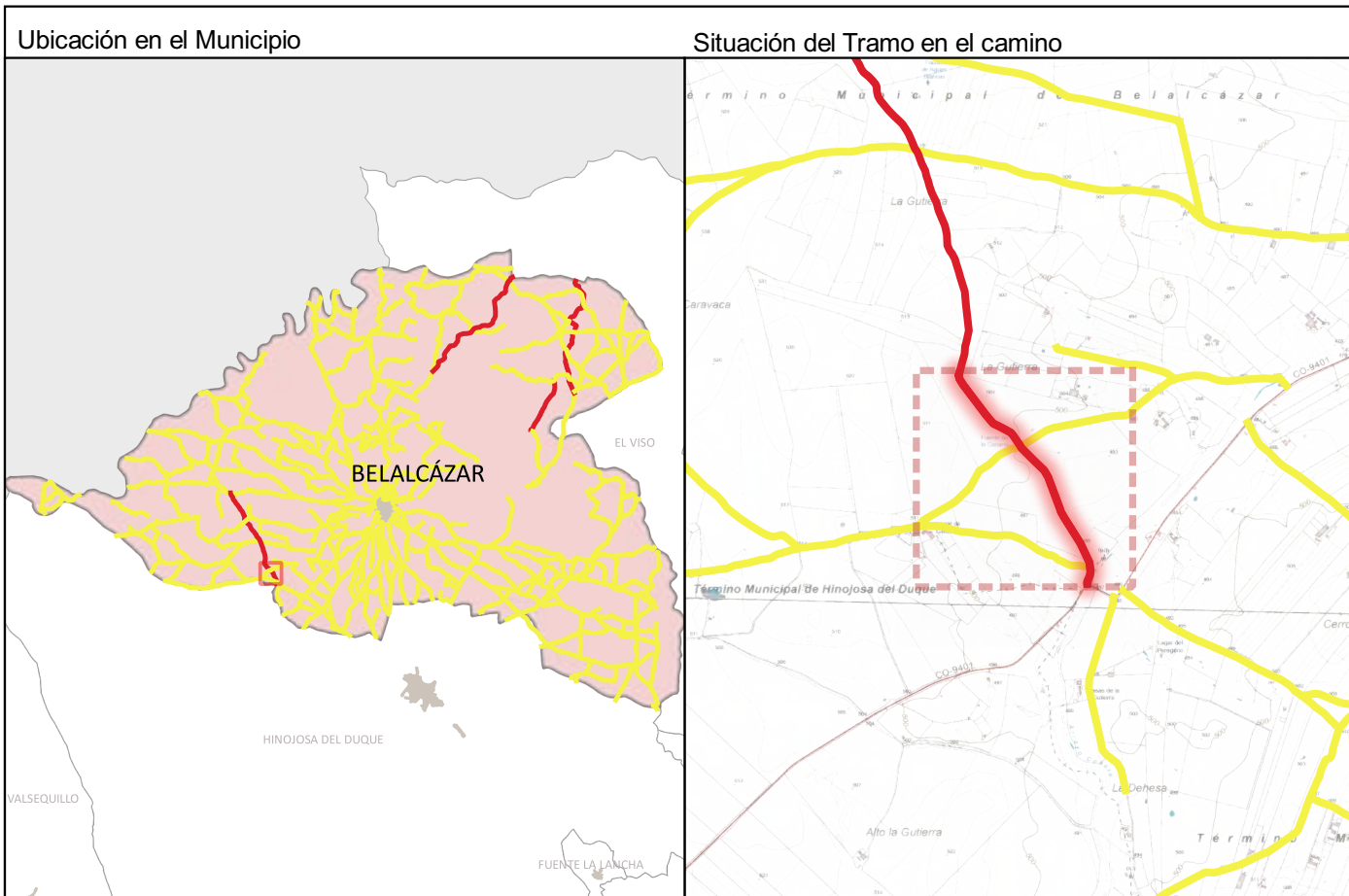
INVENTARIO MUNICIPAL DE CAMINOS RURALES
 ILTMO. AYUNTAMIENTO DE BELALCÁZAR
 (Córdoba)

FICHA TÉCNICA

Camino de Alcantareros

NÚMERO DE INVENTARIO
23

DATOS GENERALES DEL CAMINO
 febrero 2023



| CÓDIGO INV. | DENOMINACIÓN DEL CAMINO | TRAMO |
|-------------|-------------------------|------------|
| 23 | | 23_Tramo 1 |

| TITULARIDAD | Ayuntamiento de Belalcázar |
|-------------|----------------------------|
|-------------|----------------------------|

| COTITULARIDAD | OCUPACIÓN |
|---------------|-----------|
| : | |

| REFERENCIA CATASTRAL | VÍA CON LA QUE COINCIDE |
|----------------------|-------------------------|
| 14008A03109034 | |

| PARAJE |
|--------|
| |

| OBSERVACIONES |
|--|
| El tramo comienza en un paso canadiense. |

| | |
|------------------------|---------|
| LONGITUD DEL TRAMO (m) | 1187.88 |
|------------------------|---------|

| | |
|-------------------------|------|
| PENDIENTE DEL TRAMO (%) | 1.98 |
|-------------------------|------|

| | |
|-----------------------|----|
| ANCHURA DEL TRAMO (m) | 10 |
|-----------------------|----|

| TRAMO : COORDENADAS ETRS89.UTM-30N | | | | |
|------------------------------------|-----------|------------|--------|--|
| P.K. | X | Y | Cota | |
| 1187.88 | 305606,79 | 4269341,73 | 507,56 | |

| | | | | |
|----------|---------|-----------|------------|--------|
| ● Inicio | 1187.88 | 305606,79 | 4269341,73 | 507,56 |
| ● Final | 0 | 306198,8 | 4268369,19 | 484,04 |

| TIPO DE TRANSITABILIDAD |
|--------------------------|
| MA : MAQUINARIA AGRÍCOLA |

| TIPO DE PAVIMENTACIÓN |
|-----------------------|
| TI : TERRENO NATURAL |

| ESTADO DEL FIRME | ESTADO DE LA SEÑALIZACIÓN |
|------------------|---------------------------|
| B : BUENO | N : NO EXISTE |

| ESTADO DRENAJE TRANSVERSAL | ESTADO DRENAJE LONGITUDINAL |
|----------------------------|-----------------------------|
| N : NO EXISTE | N : NO EXISTE |



INVENTARIO MUNICIPAL DE CAMINOS RURALES
 ILTMO. AYUNTAMIENTO DE BELALCÁZAR
 (Córdoba)

FICHA TÉCNICA

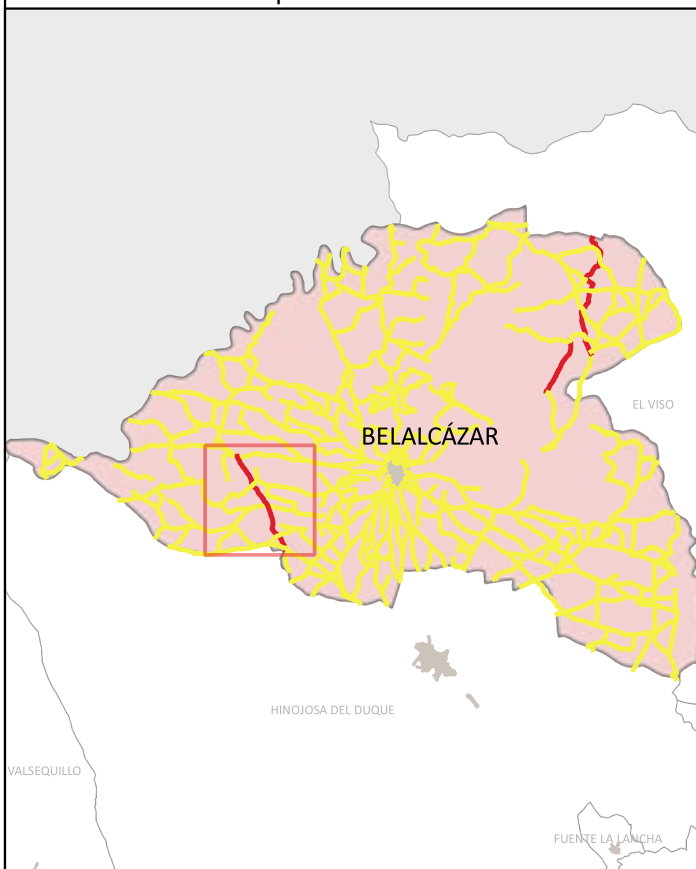
Camino de Alcantareros

NÚMERO DE INVENTARIO
23

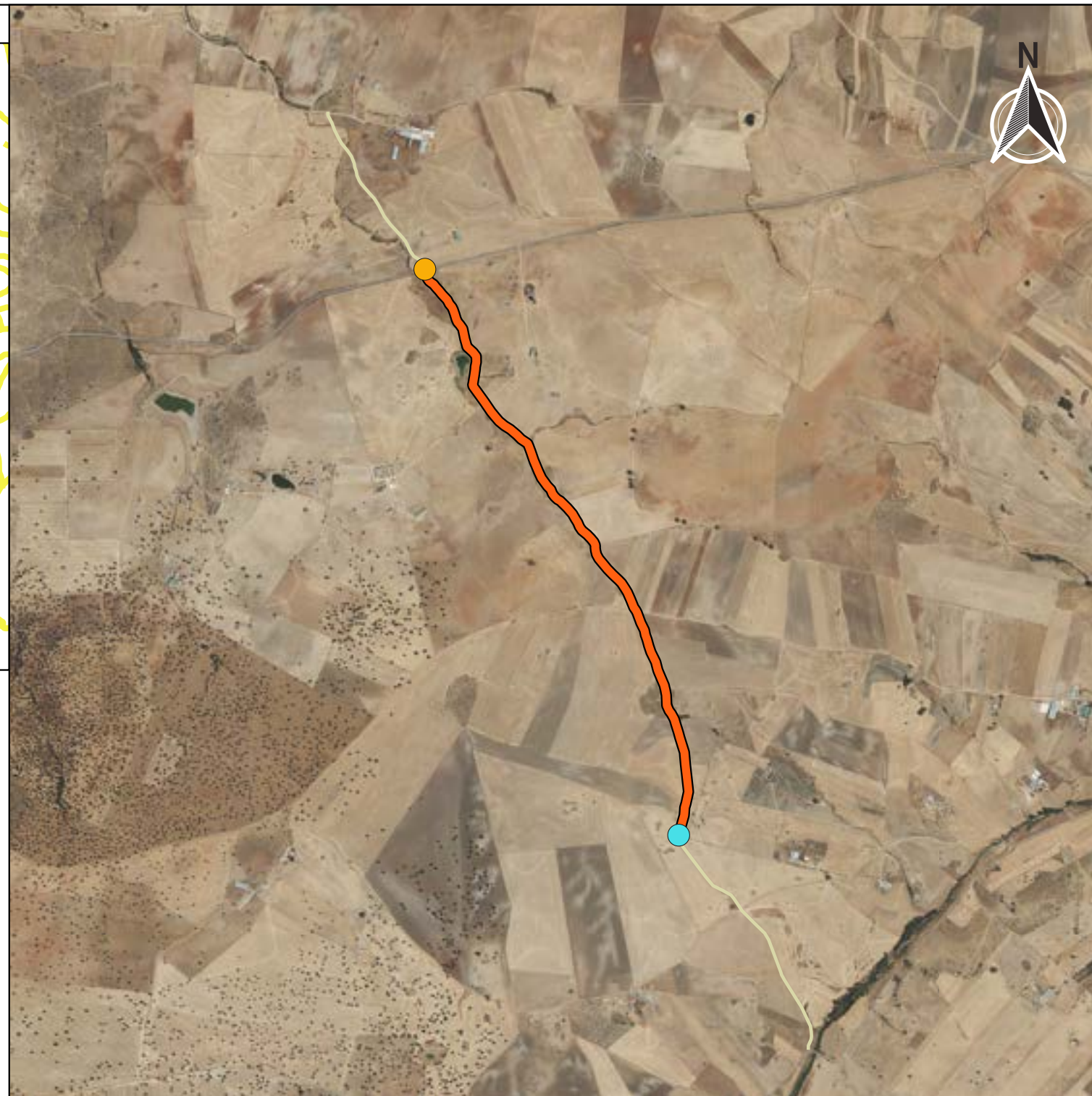
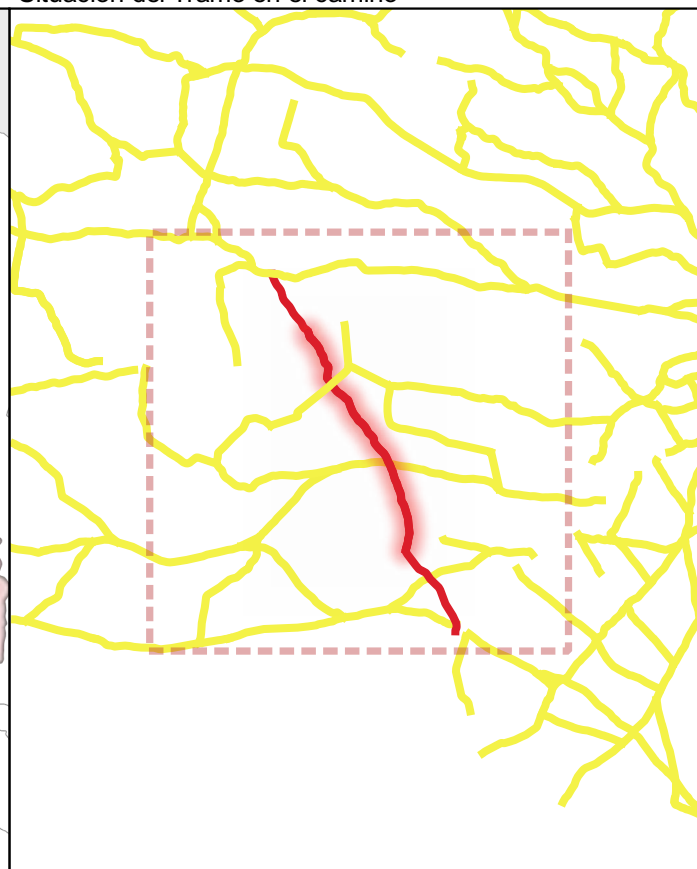
23_Tramo 1
 febrero 2023



Ubicación en el Municipio



Situación del Tramo en el camino



| CÓDIGO INV. | DENOMINACIÓN DEL CAMINO | TRAMO |
|-------------|--------------------------------|------------|
| 23 | Camino de la Estación de Zújar | 23_Tramo 2 |

| TITULARIDAD | Ayuntamiento de Belalcázar |
|-------------|----------------------------|
|-------------|----------------------------|

| COTITULARIDAD | : | OCUPACIÓN | |
|---------------|---|-----------|--|
|---------------|---|-----------|--|

| REFERENCIA CATASTRAL | VÍA CON LA QUE COINCIDE |
|---|-------------------------|
| 1400000003 1000000000, 1400000000 0000000000 | |

| PARAJE | |
|--------|--|
|--------|--|

| OBSERVACIONES | NULL |
|---------------|------|
|---------------|------|

| | |
|------------------------|---------|
| LONGITUD DEL TRAMO (m) | 2978.98 |
|------------------------|---------|

| | |
|-------------------------|-------|
| PENDIENTE DEL TRAMO (%) | -1.05 |
|-------------------------|-------|

| | |
|-----------------------|-----|
| ANCHURA DEL TRAMO (m) | 4.5 |
|-----------------------|-----|

| TRAMO : COORDENADAS ETRS89.UTM-30N | | | | |
|------------------------------------|---|---|------|--|
| P.K. | X | Y | Cota | |

| | | | | |
|----------|---------|-----------|------------|--------|
| ● Inicio | 4166.86 | 304447,67 | 4271926,03 | 476,15 |
| ● Final | 1187.88 | 305606,79 | 4269341,73 | 507,56 |

| TIPO DE TRANSITABILIDAD | MA : MAQUINARIA AGRÍCOLA |
|-------------------------|--------------------------|
|-------------------------|--------------------------|

| TIPO DE PAVIMENTACIÓN | TI : TERRENO NATURAL |
|-----------------------|----------------------|
|-----------------------|----------------------|

| ESTADO DEL FIRME | ESTADO DE LA SEÑALIZACIÓN |
|------------------|---------------------------|
| R : REGULAR | N : NO EXISTE |

| ESTADO DRENAJE TRANSVERSAL | ESTADO DRENAJE LONGITUDINAL |
|----------------------------|-----------------------------|
| N : NO EXISTE | N : NO EXISTE |

| | |
|--|--|
| | |
|--|--|

| | |
|--|--|
| | |
|--|--|

| | |
|--|--|
| | |
|--|--|



INVENTARIO MUNICIPAL DE CAMINOS RURALES
 ILTMO. AYUNTAMIENTO DE BELALCÁZAR
 (Córdoba)

FICHA TÉCNICA

Camino de Alcantareros

NÚMERO DE INVENTARIO

23

23_Tramo 2

febrero 2023



Ubicación en el Municipio



Situación del Tramo en el camino



| | | |
|--|--------------------------------|--------------|
| CÓDIGO INV. | DENOMINACIÓN DEL CAMINO | TRAMO |
| 23 | | 23_Tramo 3 |
| TITULARIDAD | Ayuntamiento de Belalcázar | |
| COTITULARIDAD | | |
| REFERENCIA CATASTRAL | VÍA CON LA QUE COINCIDE | |
| 14000600000000000000, 14000600000000000000 | | |
| PARAJE | | |
| OBSERVACIONES | NULL | |

| | | | | |
|---|---------|------------------------------------|--------------------------|--------|
| LONGITUD DEL TRAMO (m) | 852.51 | TIPO DE TRANSITABILIDAD | MA : MAQUINARIA AGRÍCOLA | |
| PENDIENTE DEL TRAMO (%) | -2.07 | TIPO DE PAVIMENTACIÓN | TI : TERRENO NATURAL | |
| ANCHURA DEL TRAMO (m) | 6.5 | ESTADO DEL FIRME | B : BUENO | |
| TRAMO : COORDENADAS ETRS89.UTM-30N | | ESTADO DE LA SEÑALIZACIÓN | N : NO EXISTE | |
| | P.K. | X | Y | Cota |
| ● Inicio | 5019.37 | 304005,01 | 4272637,94 | 458,46 |
| ● Final | 4166.86 | 304447,67 | 4271926,03 | 476,15 |
| ESTADO DRENAJE TRANSVERSAL | | ESTADO DRENAJE LONGITUDINAL | | |
| N : NO EXISTE | | N : NO EXISTE | | |



INVENTARIO MUNICIPAL DE CAMINOS RURALES
 ILTMO. AYUNTAMIENTO DE BELALCÁZAR
 (Córdoba)


FICHA TÉCNICA
Camino de Alcantareros

| | | |
|-----------------------------|-----------|-------------------|
| NÚMERO DE INVENTARIO | 23 | 23_Tramo 3 |
| | | febrero 2023 |





| CÓDIGO INV. | DENOMINACIÓN DEL CAMINO |
|-------------|-------------------------|
| | |







 Eje de Camino

PK Eje Camino

-  FINAL DEL CAMINO
-  INICIO DEL CAMINO

Puntos_I-F_de_tramos

-  INICIO DE CAMINO
-  INICIO DE TRAMO
-  Senalización
-  Puntos Singulares



Diputación de Córdoba
Delegación de Infraestructuras Rurales



INVENTARIO MUNICIPAL DE CAMINOS RURALES

ILTMO. AYUNTAMIENTO DE BELALCÁZAR (Córdoba)



SEÑALIZACIÓN

| Identificador | Tipo | Código | Denominación | Estado | Coordenada X | Coordenada Y |
|---------------|------|--------|--------------|--------|--------------|--------------|
|---------------|------|--------|--------------|--------|--------------|--------------|

| CÓDIGO INV. | DENOMINACIÓN DEL CAMINO |
|-------------|-------------------------|
| | |

REPORTAJE FOTOGRÁFICO

| | X | Y |
|-----------------|----------|------------|
| ● Punto Inicial | 306198,8 | 4268369,19 |

| | X | Y |
|---------------|-----------|------------|
| ● Punto Final | 304005,01 | 4272637,94 |



Diputación de Córdoba
Delegación de Infraestructuras Rurales



**INVENTARIO MUNICIPAL
DE CAMINOS RURALES**

ILTMO. AYUNTAMIENTO DE
BELALCÁZAR
(Córdoba)


Inicio de tramo: 23_Tramo 1

(23 → Camino de l antareros)



PK: 0

Coordenadas → X: 306198.8; Y: 4268369.19




Inicio de tramo: 23_Tramo 2

(23 → Camino de l antareros)




PK: 1187.88

Coordenadas → X: 305606.79; Y: 4269341.73



Inicio de tramo: 23_Tramo 3

(23 → Camino de l antareros)



PK: 4166.86

Coordenadas → X: 304447.67; Y: 4271926.03





PS : PASO DE TRACTOR (.)

(23 - Camino de antareros)



. · ||| (.)

Coordenadas → X: 306204.72 ; Y: 4268477.61 · ||| Estado: LO

Observaciones: .



PS1 : PASO DE TRACTOR (.)


(23 - Camino de antareros)



. · ||| (.)

Coordenadas → X: 305222.41 ; Y: 4270674.11 · ||| Estado: BUENO

Observaciones: .



PS1 1: PASO DE TRACTOR (.)

(23 - Camino de antareros)



. · ||| (.)

Coordenadas → X: 304452.45 ; Y: 4271911.07 · ||| Estado: BUENO

Observaciones: .





| | |
|--------------------|---------------------------------|
| CÓDIGO INV. | DENOMINACIÓN DEL CAMINO |
| 24 | Camino de la Dehesa de Hinojosa |

NOMBRE POPULAR U OTROS NOMBRES
Camino del Chaparral

| | |
|----------------------------|----------------------------|
| TITULARIDAD | OTRAS TITULARIDADES |
| Ayuntamiento de Belalcázar | |

| | |
|----------------------|-----------------------|
| USO PRINCIPAL | USO SECUNDARIO |
| AGROGANADERO | |

PARAJES O PARTIDOS RURALES QUE ATRAVIESA
NULL

| TRAMIFICACIÓN | | | |
|---------------|----------|------------------------|----------------------|
| PK Inicial | PK Final | Denominación del Tramo | Referencia Catastral |
| 0 | 192,77 | 24_Tramo 1 | 14008A02709008 |
| 192,77 | 729,19 | 24_Tramo 2 | 14008A02709008 |
| 729,19 | 1006,8 | 24_Tramo 3 | 14008A02709008 |
| 1006,8 | 2444,73 | 24_Tramo 4 | 14008A02709008 |
| 2444,73 | 3691,17 | 24_Tramo 5 | 14008A02709008 |
| 3691,17 | 4439,64 | 24_Tramo 6 | 14008A02709008 |

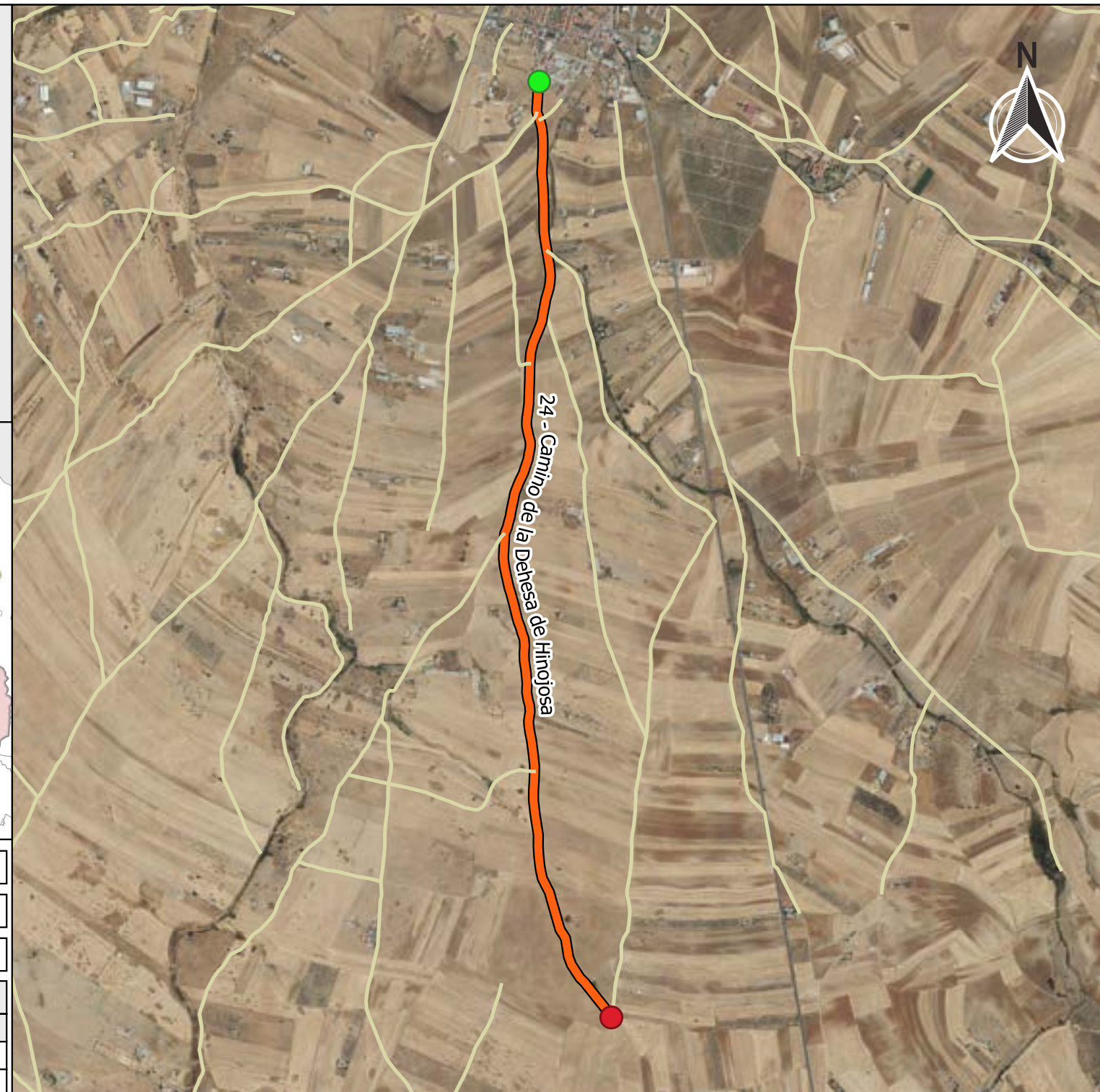
DESCRIPCIÓN
NULL



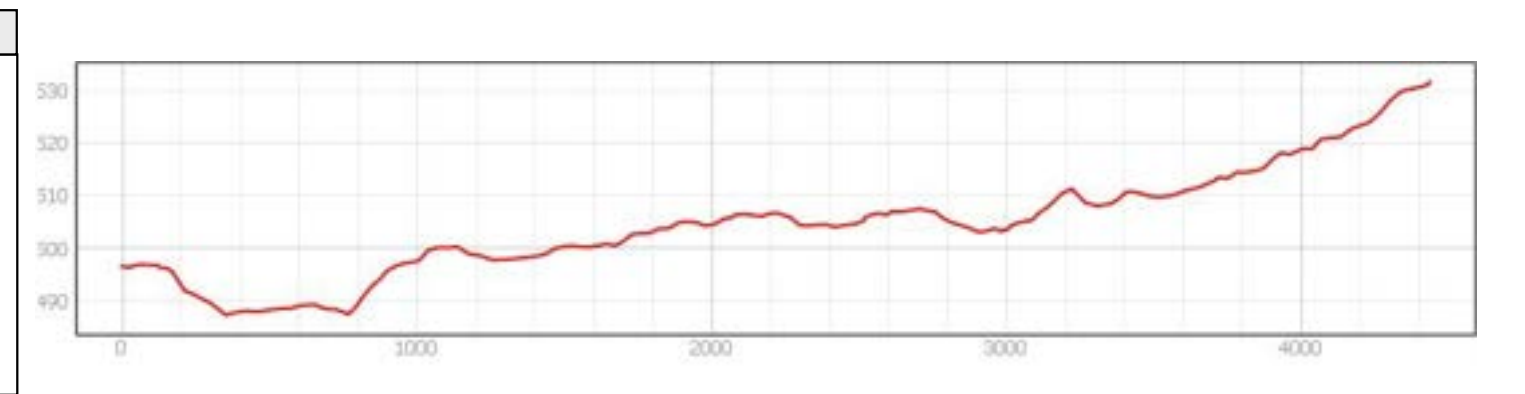
PROVINCIA
CÓRDOBA



| | |
|-----------------------------------|----------------------|
| LONGITUD TOTAL (m) | 4439 |
| ANCH. MEDIA FÍSICA (m) | 5.5 |
| SUPERFICIE TOTAL (m²) | 22301.97 |
| COORDENADAS ETRS89.UTM-30N | |
| inicio_o_fin | X Y |
| ● Punto Inicial | 311109,13 4271267,21 |
| ● Punto Final | 311439,88 4266977,79 |



OBSERVACIONES
El camino aparece registrado en las minutas cartográficas históricas y en la primera edición del mapa topográfico nacional 1:50.000



INVENTARIO MUNICIPAL DE CAMINOS RURALES
ILTMO. AYUNTAMIENTO DE BELALCÁZAR (Córdoba)

FICHA TÉCNICA
Camino de la Dehesa de Hinojosa

NÚMERO DE INVENTARIO
24

DATOS GENERALES DEL CAMINO
febrero 2023



Ubicación en el Municipio



Situación del Tramo en el camino



| CÓDIGO INV. | DENOMINACIÓN DEL CAMINO | TRAMO |
|-------------|---------------------------------|------------|
| 24 | Camino de la Dehesa de Hinojosa | 24_Tramo 1 |

| TITULARIDAD | Ayuntamiento de Belalcázar |
|-------------|----------------------------|
|-------------|----------------------------|

| COTITULARIDAD | OCUPACIÓN |
|---------------|-----------|
| : | |

| REFERENCIA CATASTRAL | VÍA CON LA QUE COINCIDE |
|----------------------|-------------------------|
| 14008A02709008 | |

| PARAJE |
|--------|
| |

| OBSERVACIONES |
|---------------|
| NULL |

| | |
|------------------------------------|-----------------------------------|
| LONGITUD DEL TRAMO (m) | 192.77 |
| PENDIENTE DEL TRAMO (%) | -2.11 |
| ANCHURA DEL TRAMO (m) | 7 |
| TRAMO : COORDENADAS ETRS89.UTM-30N | |
| | P.K. X Y Cota |
| ● Inicio | 0 311109,13 4271267,21 496,49 |
| ● Final | 192.77 311115,3 4271077,69 492,41 |

| | |
|----------------------------|-----------------------------|
| TIPO DE TRANSITABILIDAD | |
| MA : MAQUINARIA AGRÍCOLA | |
| TIPO DE PAVIMENTACIÓN | |
| HR : HORMIG N | |
| ESTADO DEL FIRME | ESTADO DE LA SEÑALIZACIÓN |
| B : BUENO | B : BUENO |
| ESTADO DRENAJE TRANSVERSAL | ESTADO DRENAJE LONGITUDINAL |
| N : NO EXISTE | B : BUENO |



INVENTARIO MUNICIPAL DE CAMINOS RURALES
 ILTMO. AYUNTAMIENTO DE BELALCÁZAR
 (Córdoba)

FICHA TÉCNICA

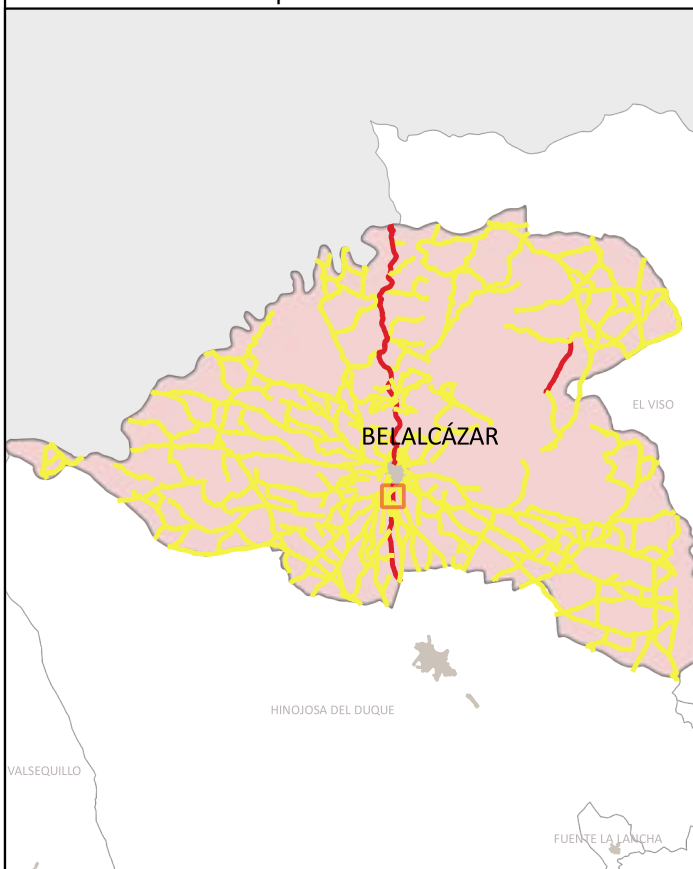
Camino de la De esa de Hino osa

NÚMERO DE INVENTARIO
24

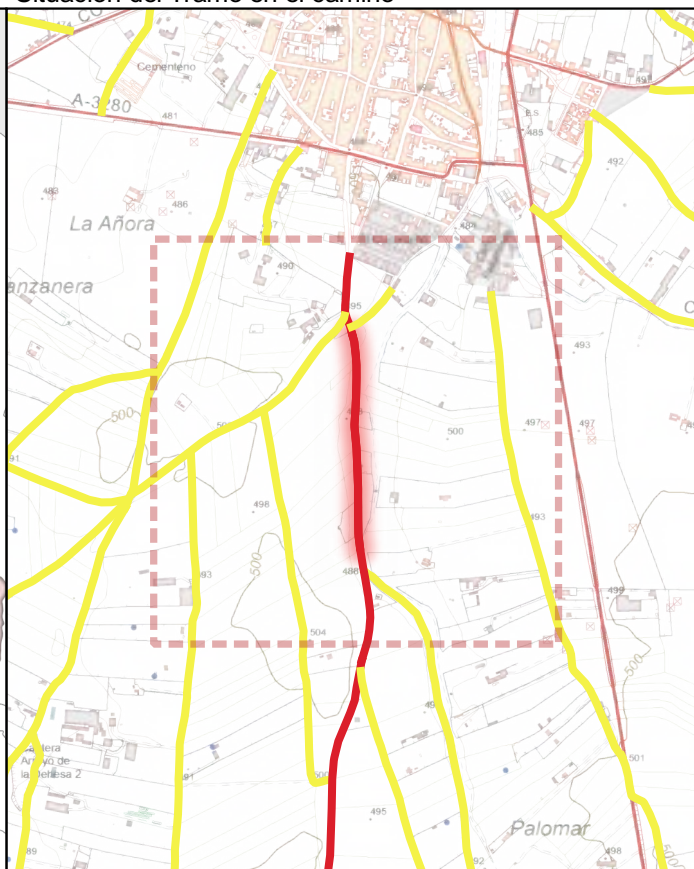
24_Tramo 1
 febrero 2023



Ubicación en el Municipio



Situación del Tramo en el camino



| CÓDIGO INV. | DENOMINACIÓN DEL CAMINO | TRAMO |
|-------------|---------------------------------|------------|
| 24 | Camino de la Dehesa de Hinojosa | 24_Tramo 2 |

| TITULARIDAD | Ayuntamiento de Belalcázar |
|-------------|----------------------------|
|-------------|----------------------------|

| COTITULARIDAD | : | OCUPACIÓN | |
|---------------|---|-----------|--|
|---------------|---|-----------|--|

| REFERENCIA CATASTRAL | VÍA CON LA QUE COINCIDE |
|----------------------|-------------------------|
| 14008A02709008 | |

| PARAJE | |
|--------|--|
|--------|--|

| OBSERVACIONES | NULL |
|---------------|------|
|---------------|------|

| | |
|------------------------|--------|
| LONGITUD DEL TRAMO (m) | 536.42 |
|------------------------|--------|

| | |
|-------------------------|-------|
| PENDIENTE DEL TRAMO (%) | -0.78 |
|-------------------------|-------|

| | |
|-----------------------|---|
| ANCHURA DEL TRAMO (m) | 7 |
|-----------------------|---|

| TRAMO : COORDENADAS ETRS89.UTM-30N | | | | |
|------------------------------------|--------|-----------|------------|--------|
| P.K. | X | Y | Cota | |
| ● Inicio | 729.19 | 311135,96 | 4270543,02 | 488,21 |
| ● Final | 192.77 | 311115,3 | 4271077,69 | 492,41 |

| TIPO DE TRANSITABILIDAD | MA : MAQUINARIA AGRÍCOLA |
|-------------------------|--------------------------|
|-------------------------|--------------------------|

| TIPO DE PAVIMENTACIÓN | ZE : ZAHORRA |
|-----------------------|--------------|
|-----------------------|--------------|

| ESTADO DEL FIRME | ESTADO DE LA SEÑALIZACIÓN |
|------------------|---------------------------|
| B : BUENO | B : BUENO |

| ESTADO DRENAJE TRANSVERSAL | ESTADO DRENAJE LONGITUDINAL |
|----------------------------|-----------------------------|
| B : BUENO | B : BUENO |



INVENTARIO MUNICIPAL DE CAMINOS RURALES
 ILTMO. AYUNTAMIENTO DE BELALCÁZAR
 (Córdoba)

FICHA TÉCNICA

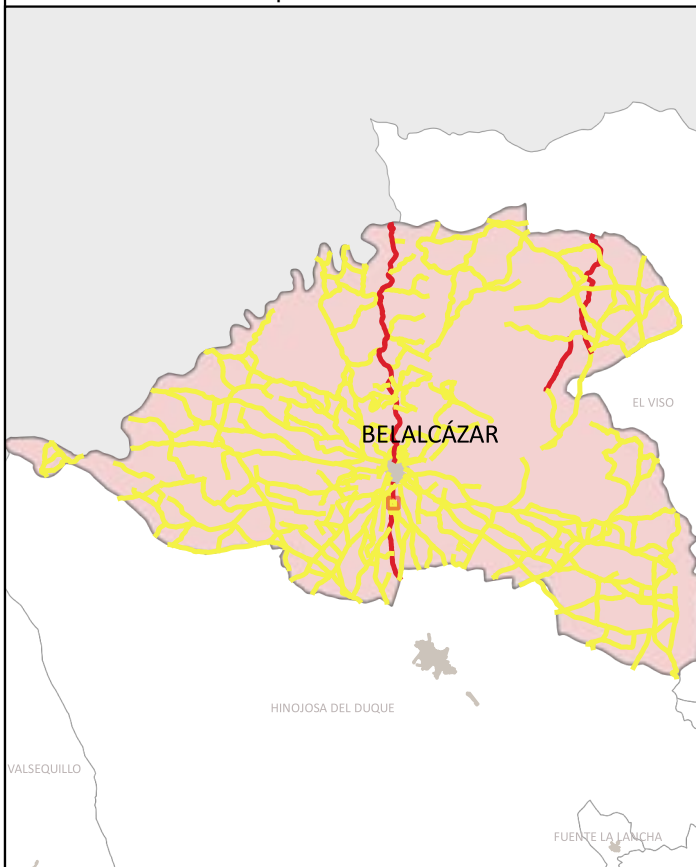
Camino de la De esa de Hino osa

NÚMERO DE INVENTARIO
24

24_Tramo 2
 febrero 2023



Ubicación en el Municipio



Situación del Tramo en el camino



| CÓDIGO INV. | DENOMINACIÓN DEL CAMINO | TRAMO |
|-------------|---------------------------------|------------|
| 24 | Camino de la Dehesa de Hinojosa | 24_Tramo 3 |

| TITULARIDAD | Ayuntamiento de Belalcázar |
|-------------|----------------------------|
|-------------|----------------------------|

| COTITULARIDAD | : | OCUPACIÓN | |
|---------------|---|-----------|--|
|---------------|---|-----------|--|

| REFERENCIA CATASTRAL | VÍA CON LA QUE COINCIDE |
|----------------------|-------------------------|
| 14008A02709008 | |

| PARAJE | |
|--------|--|
|--------|--|

| OBSERVACIONES |
|-----------------------|
| Finaliza en un badén. |

| | |
|------------------------|--------|
| LONGITUD DEL TRAMO (m) | 277.61 |
|------------------------|--------|

| | |
|-------------------------|------|
| PENDIENTE DEL TRAMO (%) | 3.34 |
|-------------------------|------|

| | |
|-----------------------|---|
| ANCHURA DEL TRAMO (m) | 7 |
|-----------------------|---|

| TRAMO : COORDENADAS ETRS89.UTM-30N | | | | |
|------------------------------------|---|---|------|--|
| P.K. | X | Y | Cota | |

| | | | | |
|----------|--------|-----------|------------|--------|
| ● Inicio | 1006.8 | 311139,56 | 4270269,86 | 497,48 |
| ● Final | 729.19 | 311135,96 | 4270543,02 | 488,21 |

| TIPO DE TRANSITABILIDAD |
|-------------------------|
|-------------------------|

| |
|--------------------------|
| MA : MAQUINARIA AGRÍCOLA |
|--------------------------|

| TIPO DE PAVIMENTACIÓN |
|-----------------------|
|-----------------------|

| |
|---------------|
| HR : HORMIG N |
|---------------|

| ESTADO DEL FIRME | ESTADO DE LA SEÑALIZACIÓN |
|------------------|---------------------------|
|------------------|---------------------------|

| | |
|-----------|-----------|
| B : BUENO | B : BUENO |
|-----------|-----------|

| ESTADO DRENAJE TRANSVERSAL | ESTADO DRENAJE LONGITUDINAL |
|----------------------------|-----------------------------|
|----------------------------|-----------------------------|

| | |
|-----------|-----------|
| B : BUENO | B : BUENO |
|-----------|-----------|



INVENTARIO MUNICIPAL DE CAMINOS RURALES
 ILTMO. AYUNTAMIENTO DE BELALCÁZAR
 (Córdoba)

FICHA TÉCNICA

Camino de la De esa de Hino osa

NÚMERO DE INVENTARIO

24

24_Tramo 3

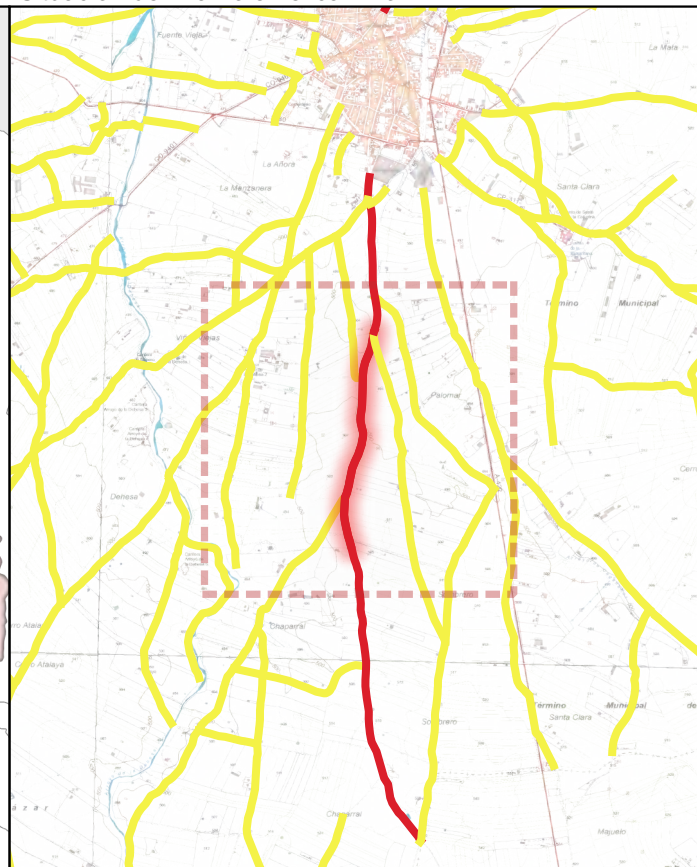
febrero 2023



Ubicación en el Municipio



Situación del Tramo en el camino



| CÓDIGO INV. | DENOMINACIÓN DEL CAMINO | TRAMO |
|-------------|---------------------------------|------------|
| 24 | Camino de la Dehesa de Hinojosa | 24_Tramo 4 |

| TITULARIDAD | Ayuntamiento de Belalcázar |
|-------------|----------------------------|
|-------------|----------------------------|

| COTITULARIDAD | : | OCUPACIÓN | |
|---------------|---|-----------|--|
|---------------|---|-----------|--|

| REFERENCIA CATASTRAL | VÍA CON LA QUE COINCIDE |
|----------------------|-------------------------|
| 14008A02709008 | |

| PARAJE | |
|--------|--|
|--------|--|

| OBSERVACIONES | Finaliza en un badén. |
|---------------|-----------------------|
|---------------|-----------------------|

| | |
|------------------------|---------|
| LONGITUD DEL TRAMO (m) | 1437.93 |
|------------------------|---------|

| | |
|-------------------------|------|
| PENDIENTE DEL TRAMO (%) | 0.47 |
|-------------------------|------|

| | |
|-----------------------|---|
| ANCHURA DEL TRAMO (m) | 7 |
|-----------------------|---|

| TRAMO : COORDENADAS ETRS89.UTM-30N | | | | |
|------------------------------------|-----------|------------|--------|--|
| P.K. | X | Y | Cota | |
| 2444.73 | 310993,17 | 4268870,01 | 504,23 | |
| 1006.8 | 311139,56 | 4270269,86 | 497,48 | |

| | | | | |
|----------|---------|-----------|------------|--------|
| ● Inicio | 2444.73 | 310993,17 | 4268870,01 | 504,23 |
| ● Final | 1006.8 | 311139,56 | 4270269,86 | 497,48 |

| TIPO DE TRANSITABILIDAD | MA : MAQUINARIA AGRÍCOLA |
|-------------------------|--------------------------|
|-------------------------|--------------------------|

| TIPO DE PAVIMENTACIÓN | ZE : ZAHORRA |
|-----------------------|--------------|
|-----------------------|--------------|

| ESTADO DEL FIRME | ESTADO DE LA SEÑALIZACIÓN |
|------------------|---------------------------|
| B : BUENO | B : BUENO |

| ESTADO DRENAJE TRANSVERSAL | ESTADO DRENAJE LONGITUDINAL |
|----------------------------|-----------------------------|
| B : BUENO | B : BUENO |



INVENTARIO MUNICIPAL DE CAMINOS RURALES
 ILTMO. AYUNTAMIENTO DE BELALCÁZAR
 (Córdoba)

FICHA TÉCNICA

Camino de la De esa de Hino osa

NÚMERO DE INVENTARIO

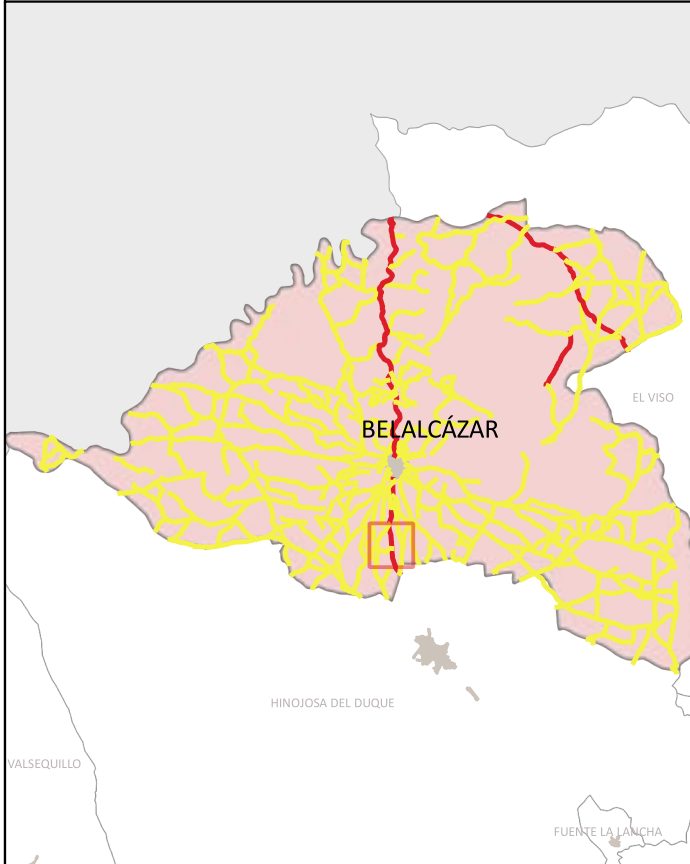
24

24_Tramo 4

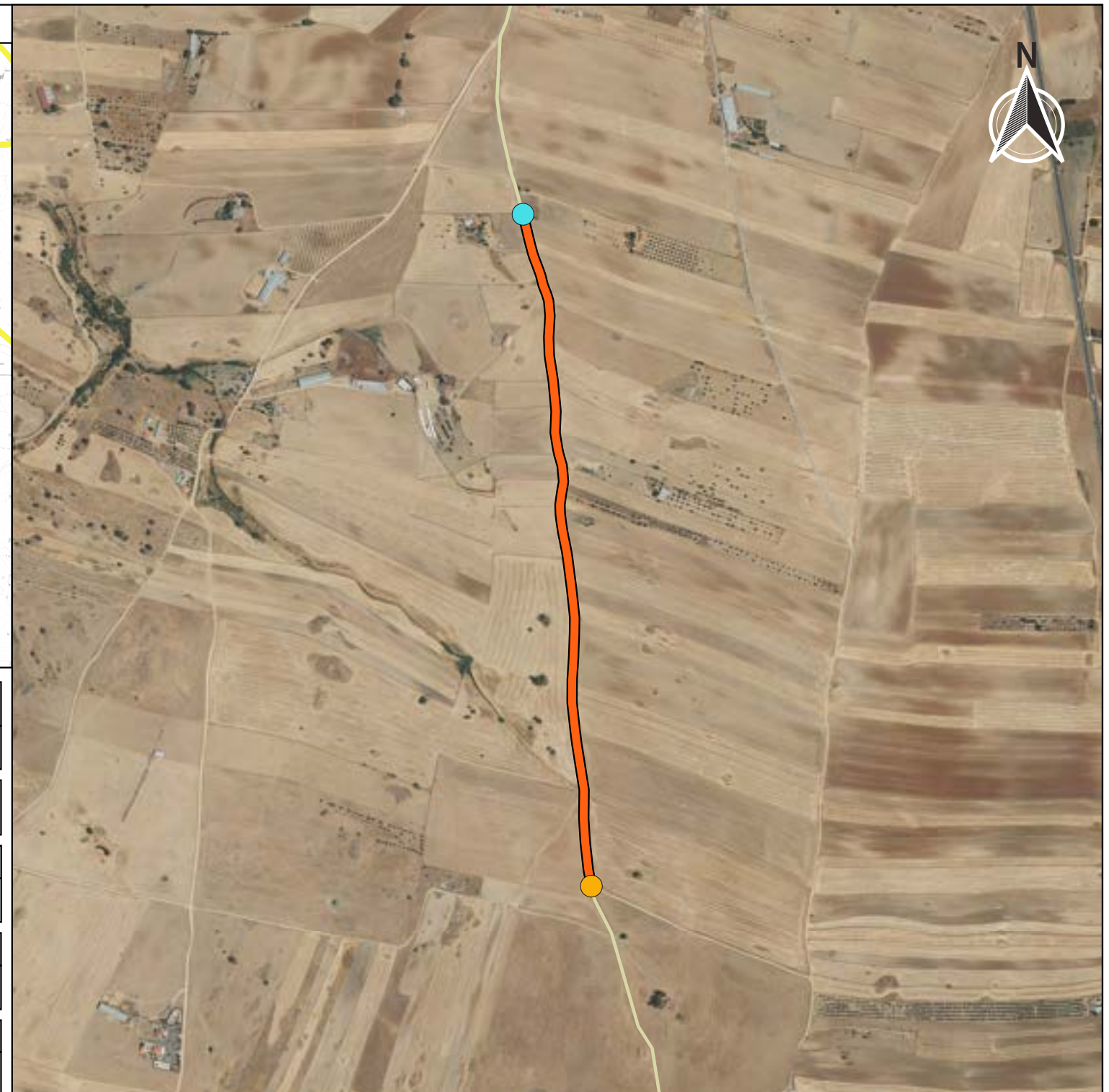
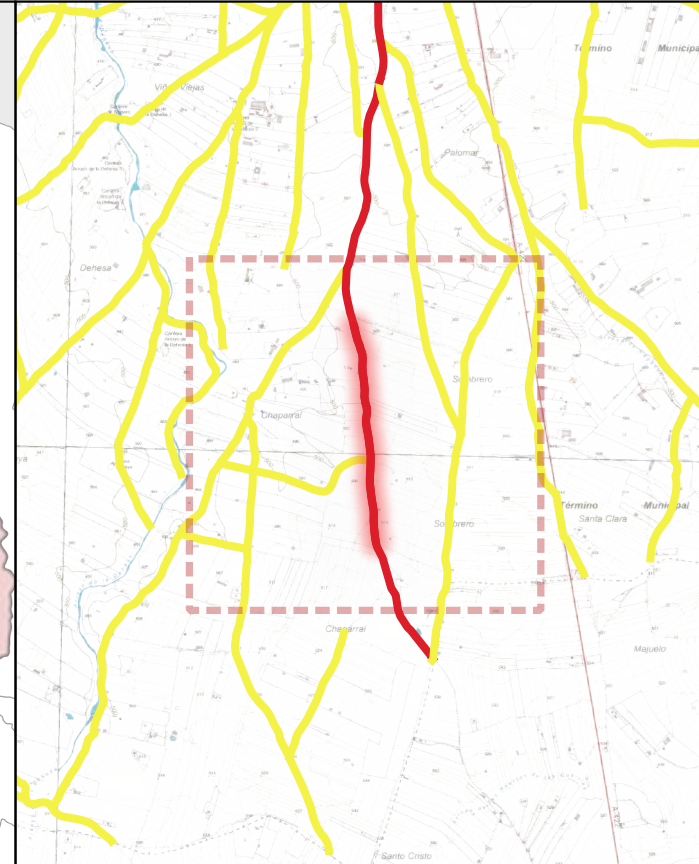
febrero 2023



Ubicación en el Municipio



Situación del Tramo en el camino



| CÓDIGO INV. | DENOMINACIÓN DEL CAMINO | TRAMO |
|-------------|---------------------------------|------------|
| 24 | Camino de la Dehesa de Hinojosa | 24_Tramo 5 |

| TITULARIDAD | Ayuntamiento de Belalcázar |
|-------------|----------------------------|
|-------------|----------------------------|

| COTITULARIDAD | : | OCUPACIÓN | |
|---------------|---|-----------|--|
|---------------|---|-----------|--|

| REFERENCIA CATASTRAL | VÍA CON LA QUE COINCIDE |
|----------------------|-------------------------|
| 14008A02709008 | |

| PARAJE | |
|--------|--|
|--------|--|

| OBSERVACIONES | Finaliza en un badén. |
|---------------|-----------------------|
|---------------|-----------------------|

| | | | |
|---|---------|-----------------------------------|------------------------------------|
| LONGITUD DEL TRAMO (m) | 1246.44 | TIPO DE TRANSITABILIDAD | |
| PENDIENTE DEL TRAMO (%) | 0.64 | MA : MAQUINARIA AGRÍCOLA | |
| ANCHURA DEL TRAMO (m) | 5.5 | TIPO DE PAVIMENTACIÓN | |
| TRAMO : COORDENADAS ETRS89.UTM-30N | | TI : TERRENO NATURAL | |
| | | ESTADO DEL FIRME | ESTADO DE LA SEÑALIZACIÓN |
| | | B : BUENO | N : NO EXISTE |
| | | ESTADO DRENAJE TRANSVERSAL | ESTADO DRENAJE LONGITUDINAL |
| | | N : NO EXISTE | N : NO EXISTE |

| | P.K. | X | Y | Cota |
|----------|---------|-----------|------------|--------|
| ● Inicio | 2444.73 | 310993,17 | 4268870,01 | 504,23 |
| ● Final | 3691.17 | 311118,49 | 4267638,15 | 512,25 |



INVENTARIO MUNICIPAL DE CAMINOS RURALES
 ILTMO. AYUNTAMIENTO DE BELALCÁZAR (Córdoba)

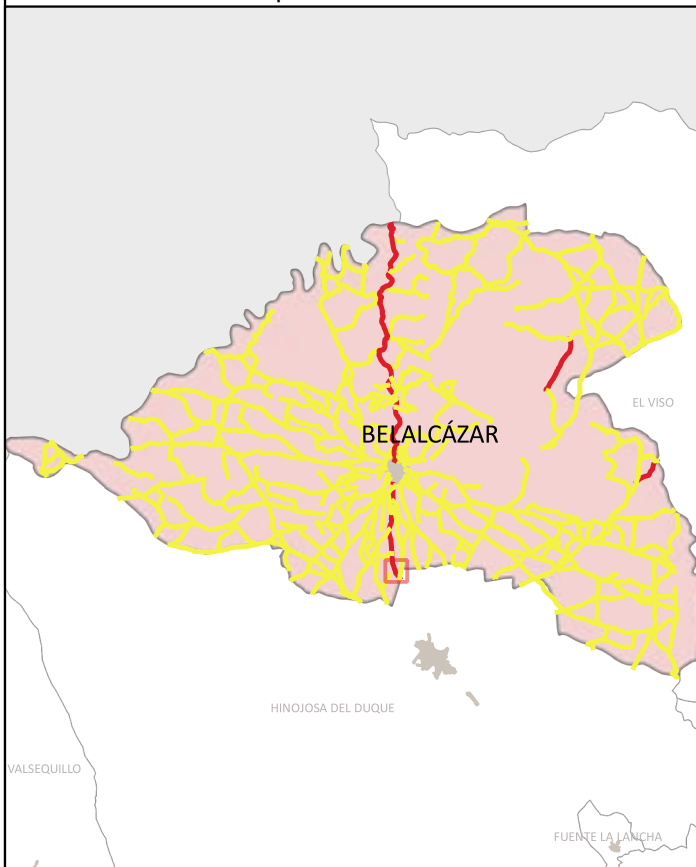
FICHA TÉCNICA

Camino de la De esa de Hino osa

| | | |
|----------------------|----|--------------|
| NÚMERO DE INVENTARIO | 24 | 24_Tramo 5 |
| | | febrero 2023 |



Ubicación en el Municipio



Situación del Tramo en el camino



| CÓDIGO INV. | DENOMINACIÓN DEL CAMINO | TRAMO |
|-------------|---------------------------------|----------|
| 24 | Camino de la Dehesa de Hinojosa | 24_Tramo |

| TITULARIDAD | Ayuntamiento de Belalcázar |
|-------------|----------------------------|
|-------------|----------------------------|

| COTITULARIDAD | : | OCUPACIÓN | Usurpado |
|---------------|---|-----------|----------|
|---------------|---|-----------|----------|

| REFERENCIA CATASTRAL | VÍA CON LA QUE COINCIDE |
|----------------------|-------------------------|
| 14008A02709008 | |

| PARAJE | |
|--------|--|
|--------|--|

| OBSERVACIONES | NULL |
|---------------|------|
|---------------|------|

| | |
|------------------------|--------|
| LONGITUD DEL TRAMO (m) | 748.47 |
|------------------------|--------|

| | |
|-------------------------|------|
| PENDIENTE DEL TRAMO (%) | 2.58 |
|-------------------------|------|

| | |
|-----------------------|---|
| ANCHURA DEL TRAMO (m) | 0 |
|-----------------------|---|

| TRAMO : COORDENADAS ETRS89.UTM-30N | | | | |
|------------------------------------|---------|-----------|------------|--------|
| P.K. | X | Y | Cota | |
| ● Inicio | 3691.17 | 311118,49 | 4267638,15 | 512,25 |
| ● Final | 4439.64 | 311439,88 | 4266977,79 | 531,56 |

| TIPO DE TRANSITABILIDAD | PE : PEATONES |
|-------------------------|---------------|
|-------------------------|---------------|

| TIPO DE PAVIMENTACIÓN | TI : TERRENO NATURAL |
|-----------------------|----------------------|
|-----------------------|----------------------|

| ESTADO DEL FIRME | ESTADO DE LA SEÑALIZACIÓN |
|------------------|---------------------------|
| N : NO EXISTE | N : NO EXISTE |

| ESTADO DRENAJE TRANSVERSAL | ESTADO DRENAJE LONGITUDINAL |
|----------------------------|-----------------------------|
| N : NO EXISTE | N : NO EXISTE |



INVENTARIO MUNICIPAL DE CAMINOS RURALES
 ILTMO. AYUNTAMIENTO DE BELALCÁZAR
 (Córdoba)

FICHA TÉCNICA

Camino de la De esa de Hino osa

NÚMERO DE INVENTARIO

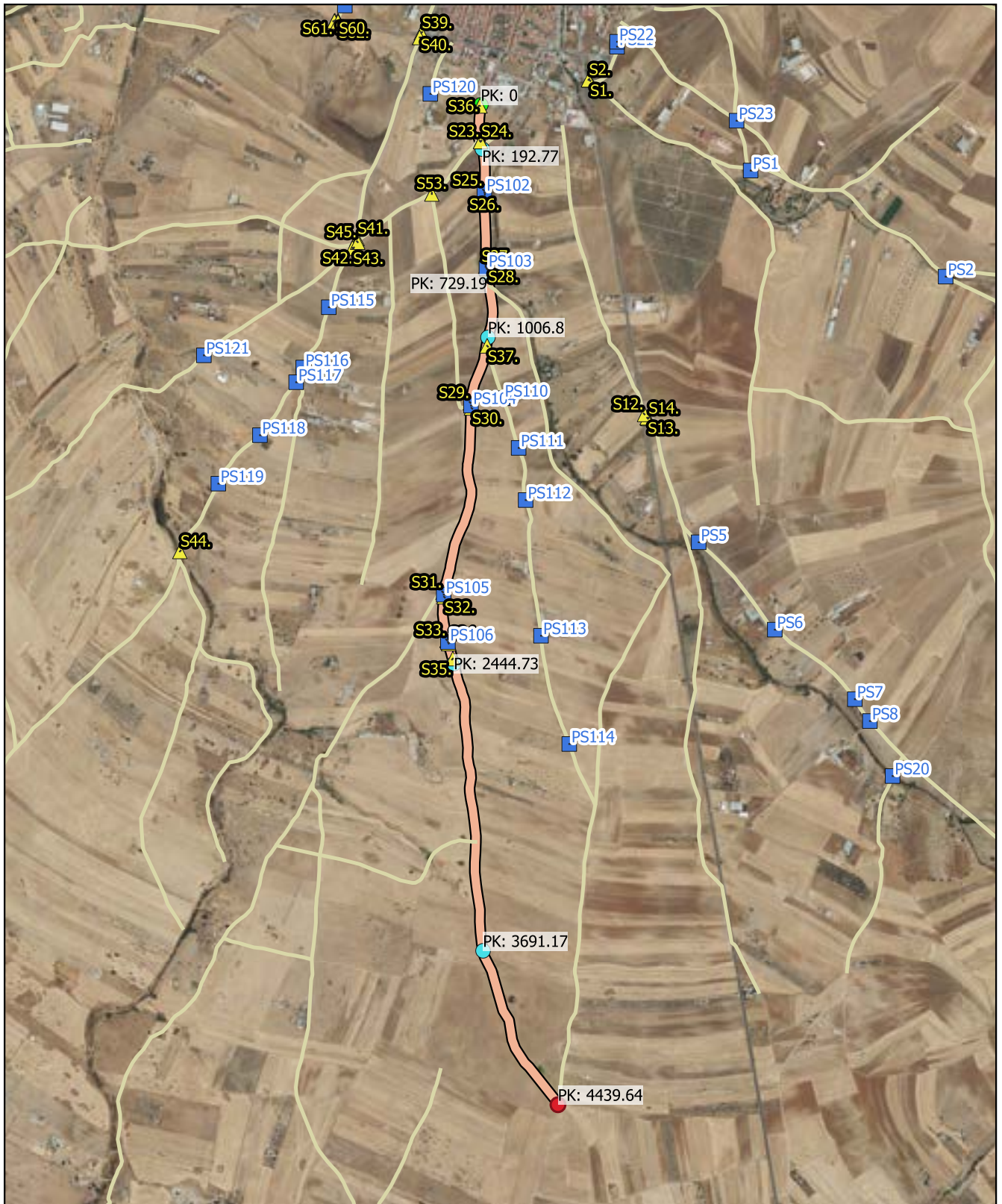
24


24_Tramo

febrero 2023





| | |
|--------------------|---------------------------------|
| CÓDIGO INV. | DENOMINACIÓN DEL CAMINO |
| 4 | Camino de la Dehesa de Hinojosa |







 Eje de Camino

PK Eje Camino

-  FINAL DEL CAMINO
-  INICIO DEL CAMINO

Puntos_I-F_de_tramos

-  INICIO DE CAMINO
-  INICIO DE TRAMO
-  Senalización
-  Puntos Singulares



Diputación de Córdoba
Delegación de Infraestructuras Rurales



INVENTARIO MUNICIPAL DE CAMINOS RURALES

ILTMO. AYUNTAMIENTO DE BELALCÁZAR (Córdoba)

SEÑALIZACIÓN

| Identificador | Tipo | Código | Denominación | Estado | Coordenada X | Coordenada Y |
|---------------|----------|--------------------------|---|---------|--------------|--------------|
| S23. | VERTICAL | R2. | STOP. | BUENO | 311107,59 | 4271110,04 |
| S24. | VERTICAL | R301, R201 y P15b. | Múltiple: límite de velocidad, limitación de peso y advertencia de badén. | REGULAR | 311108,14 | 4271109,89 |
| S25. | VERTICAL | P15b. | Advertencia: Badén. | BUENO | 311121,93 | 4270900,25 |
| S26. | VERTICAL | P15b. | Advertencia: Badén. | BUENO | 311126,04 | 4270886,57 |
| S27. | VERTICAL | P15b. | Advertencia: Badén. | BUENO | 311129,42 | 4270572,67 |
| S28. | VERTICAL | P15b. | Advertencia: Badén. | BUENO | 311136,07 | 4270561,44 |
| S29. | VERTICAL | P15b. | Advertencia: Badén. | BUENO | 311064,18 | 4269989,13 |
| S30. | VERTICAL | P15b. | Advertencia: Badén. | BUENO | 311068,66 | 4269967,27 |
| S31. | VERTICAL | P15b. | Advertencia: Badén. | BUENO | 310946,65 | 4269176,04 |
| S32. | VERTICAL | P15b. | Advertencia: Badén. | BUENO | 310950,95 | 4269157,03 |
| S33. | VERTICAL | P15b. | Advertencia: Badén. | BUENO | 310963,75 | 4268970,29 |
| S34. | VERTICAL | P15b. | Advertencia: Badén. | BUENO | 310970,69 | 4268956,23 |
| S35. | VERTICAL | R301, R201 y P15b. | Múltiple: límite de velocidad, limitación de peso y advertencia de badén. | REGULAR | 310989,01 | 4268891,59 |
| S36. | VERTICAL | R301. | Límite de velocidad. | BUENO | 311105,14 | 4271263,17 |

| CÓDIGO INV. | DENOMINACIÓN DEL CAMINO |
|-------------|---------------------------------|
| 4 | Camino de la Dehesa de Hinojosa |

REPORTAJE FOTOGRAFICO

| | X | Y |
|-----------------|-----------|------------|
| ● Punto Inicial | 311109,13 | 4271267,21 |

| | X | Y |
|---------------|-----------|------------|
| ● Punto Final | 311439,88 | 4266977,79 |




Inicio de tramo: 24_Tramo 1

(24 → Camino de la e esa de ino osa)



PK: 0

Coordenadas → X: 311109.13; Y: 4271267.21




Inicio de tramo: 24_Tramo 2

(24 → Camino de la e esa de ino osa)



PK: 192.77

Coordenadas → X: 311115.3; Y: 4271077.69



Inicio de tramo: 24_Tramo 3

(24 → Camino de la e esa de ino osa)



PK: 729.19

Coordenadas → X: 311135.96; Y: 4270543.02



Inicio de tramo: 24_Tramo 4

(24 → Camino de la e esa de ino osa)



PK: 1006.8

Coordenadas → X: 311139.56; Y: 4270269.86




Inicio de tramo: 24_Tramo 5

(24 → Camino de la e esa de ino osa)



PK: 2444.73

Coordenadas → X: 310993.17; Y: 4268870.01



Inicio de tramo: 24_Tramo

(24 → Camino de la e esa de ino osa)



PK: 3691.17

Coordenadas → X: 311118.49; Y: 4267638.15





PS1 : DRE A E TRA S ERSA (.)

(24 - Camino de a e esa de ino osa)



. · ||| (.)

Coordenadas → X: 311124.14 ; Y: 4270892.55 · ||| Estado: BUENO

Observaciones: .



PS1 : DRE A E TRA S ERSA (.)


(24 - Camino de a e esa de ino osa)



. · ||| (.)

Coordenadas → X: 311132.95 ; Y: 4270566.61 · ||| Estado: BUENO

Observaciones: .



PS1 4: DRE A E TRA S ERSA (.)

(24 - Camino de a e esa de ino osa)



. · ||| (.)

Coordenadas → X: 311066.67 ; Y: 4269977.17 · ||| Estado: BUENO

Observaciones: .



PS1 : DRE A E TRA S ERSA (.)


(24 - Camino de a e esa de ino osa)



. · ||| (.)

Coordenadas → X: 310949.67 ; Y: 4269166.14 · ||| Estado: BUENO

Observaciones: .



PS1 : DRE A E TRA S ERSA (.)

(24 - Camino de a e esa de ino osa)



. · ||| (.)

Coordenadas → X: 310967.8 ; Y: 4268962.81 · ||| Estado: BUENO

Observaciones: .





| | |
|--------------------|--------------------------------|
| CÓDIGO INV. | DENOMINACIÓN DEL CAMINO |
| 25 | Camino de Torrelegua |

| |
|---------------------------------------|
| NOMBRE POPULAR U OTROS NOMBRES |
| |

| | |
|----------------------------|----------------------------|
| TITULARIDAD | OTRAS TITULARIDADES |
| Ayuntamiento de Belalcázar | |

| | |
|----------------------|-----------------------|
| USO PRINCIPAL | USO SECUNDARIO |
| AGROGANADERO | |

| |
|---|
| PARAJES O PARTIDOS RURALES QUE ATRAVIESA |
| NULL |

| TRAMIFICACIÓN | | | |
|---------------|----------|------------------------|---|
| PK Inicial | PK Final | Denominación del Tramo | Referencia Catastral |
| 0 | 3656,73 | 25_Tramo único | 14008A05309013, 14008A05309017, 14008A02809004, 14008A02809009, 14008A02809025, 14008A02809022 |

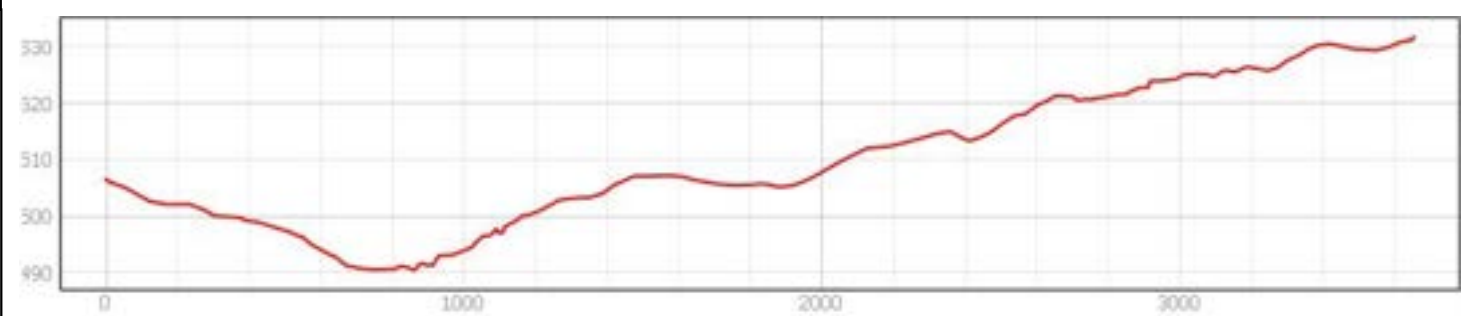
| |
|--------------------|
| DESCRIPCIÓN |
| NULL |



| LONGITUD TOTAL (m) | 3656 | |
|-------------------------------|-----------|------------|
| ANCH. MEDIA FÍSICA (m) | 4.5 | |
| SUPERFICIE TOTAL (m²) | 16967.09 | |
| COORDENADAS ETRS89.UTM-30N | | |
| inicio_o_fin | X | Y |
| ● Punto Inicial | 310946,52 | 4269191,77 |
| ● Punto Final | 310850,68 | 4265885,86 |



| |
|---|
| OBSERVACIONES |
| El camino aparece registrado en las minutas cartográficas históricas y en la primera edición del mapa topográfico nacional 1:50.000 |



INVENTARIO MUNICIPAL DE CAMINOS RURALES
 ILTMO. AYUNTAMIENTO DE BELALCÁZAR
 (Córdoba)

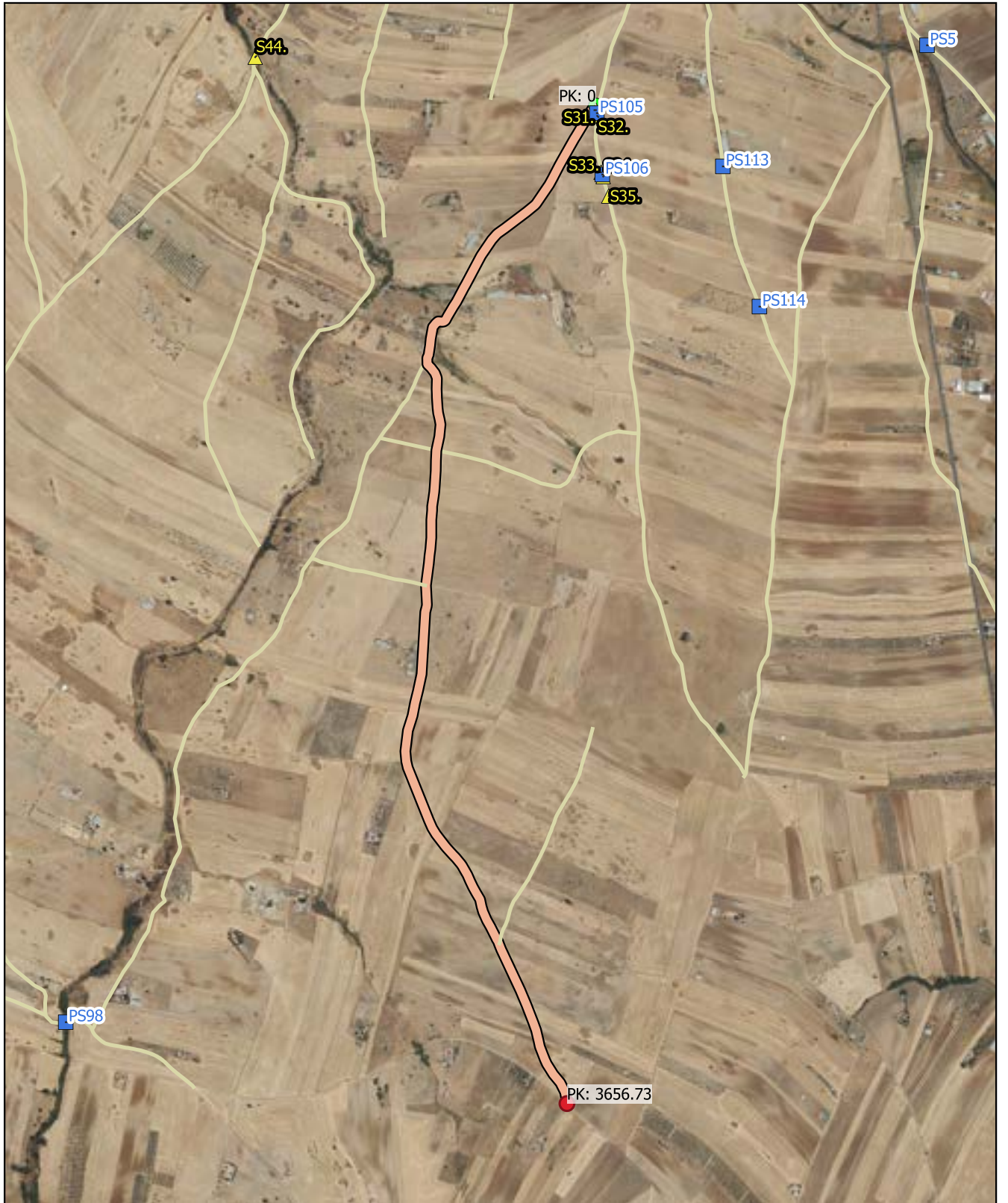
FICHA TÉCNICA
Camino de Torrelegua


NÚMERO DE INVENTARIO
25

DATOS GENERALES DEL CAMINO
 febrero 2023





| | |
|--------------------|--------------------------------|
| CÓDIGO INV. | DENOMINACIÓN DEL CAMINO |
| | Camino de Torrelengua |







 Eje de Camino

PK Eje Camino

-  FINAL DEL CAMINO
-  INICIO DEL CAMINO

Puntos_I-F_de_tramos

-  INICIO DE CAMINO
-  INICIO DE TRAMO
-  Senalización
-  Puntos Singulares



Diputación de Córdoba
Delegación de Infraestructuras Rurales



INVENTARIO MUNICIPAL DE CAMINOS RURALES

ILTMO. AYUNTAMIENTO DE BELALCÁZAR (Córdoba)



SEÑALIZACIÓN

| Identificador | Tipo | Código | Denominación | Estado | Coordenada X | Coordenada Y |
|---------------|------|--------|--------------|--------|--------------|--------------|
|---------------|------|--------|--------------|--------|--------------|--------------|

| CÓDIGO INV. | DENOMINACIÓN DEL CAMINO |
|-------------|-------------------------|
| | Camino de Torrelengua |

REPORTAJE FOTOGRÁFICO

| | X | Y |
|-----------------|-----------|------------|
| ● Punto Inicial | 310946,52 | 4269191,77 |

| | X | Y |
|---------------|-----------|------------|
| ● Punto Final | 310850,68 | 4265885,86 |



Diputación de Córdoba
Delegación de Infraestructuras Rurales



**INVENTARIO MUNICIPAL
DE CAMINOS RURALES**

ILTMO. AYUNTAMIENTO DE
BELALCÁZAR
(Córdoba)


Inicio de tramo: 25_Tramo nico

(25 → Camino de Correlena)



PK: 0

Coordenadas → X: 310946.52; Y: 4269191.77



| | |
|--------------------|--------------------------------|
| CÓDIGO INV. | DENOMINACIÓN DEL CAMINO |
| 26 | |

| |
|---------------------------------------|
| NOMBRE POPULAR U OTROS NOMBRES |
| |

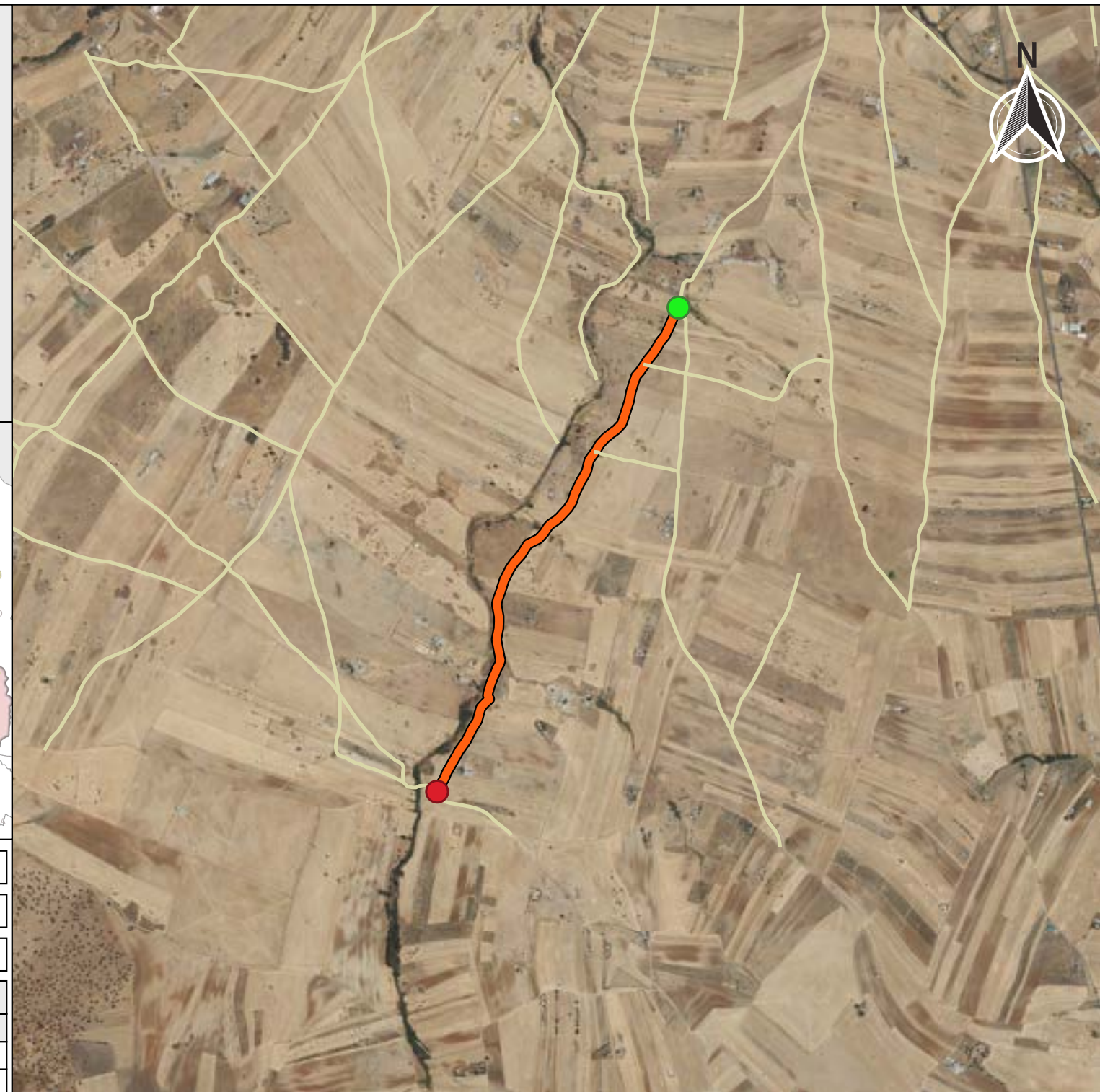
| | |
|----------------------------|----------------------------|
| TITULARIDAD | OTRAS TITULARIDADES |
| Ayuntamiento de Belalcázar | |

| | |
|----------------------|-----------------------|
| USO PRINCIPAL | USO SECUNDARIO |
| AGROGANADERO | |

| |
|---|
| PARAJES O PARTIDOS RURALES QUE ATRAVIESA |
| NULL |

| TRAMIFICACIÓN | | | |
|---------------|----------|------------------------|---|
| PK Inicial | PK Final | Denominación del Tramo | Referencia Catastral |
| 0 | 2577,81 | 26_Tramo único | 14008A02809003, 14008A02809006, 14008A02809011, 14008A02809013, 14008A02809016, 14008A02809018 |

| |
|--------------------|
| DESCRIPCIÓN |
| NULL |



| LONGITUD TOTAL (m) | 2577 | |
|-------------------------------|-----------|------------|
| ANCH. MEDIA FÍSICA (m) | 4.5 | |
| SUPERFICIE TOTAL (m²) | 11404.47 | |
| COORDENADAS ETRS89.UTM-30N | | |
| inicio_o_fin | X | Y |
| ● Punto Inicial | 310385,58 | 4268351,62 |
| ● Punto Final | 309278,73 | 4266132,68 |

| |
|---|
| OBSERVACIONES |
| El camino aparece registrado en las minutas cartográficas históricas y en la primera edición del mapa topográfico nacional 1:50.000 |

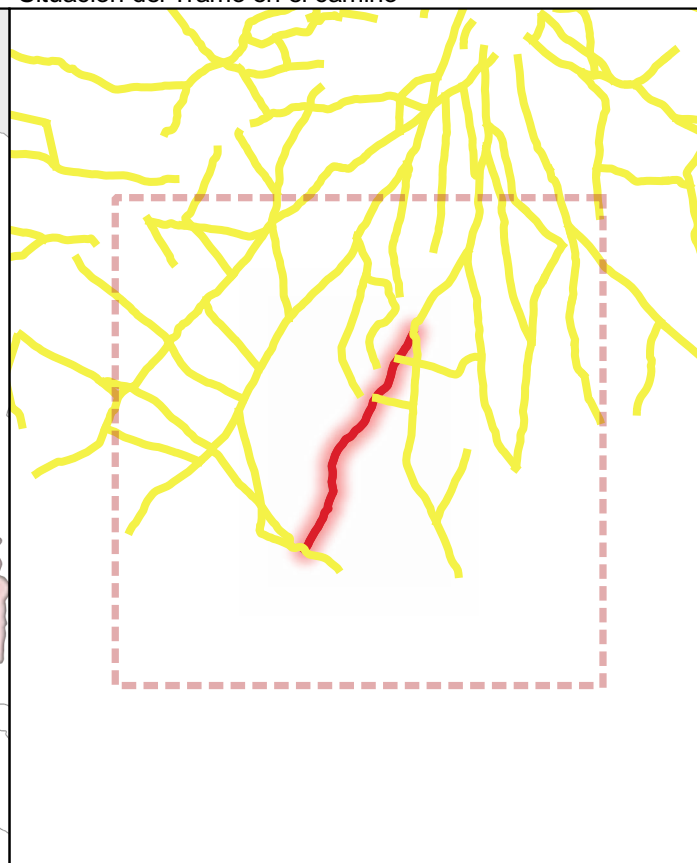




Ubicación en el Municipio



Situación del Tramo en el camino



| | | |
|---|--------------------------------|---------------|
| CÓDIGO INV. | DENOMINACIÓN DEL CAMINO | TRAMO |
| 2 | | 2 _Tramo nico |
| TITULARIDAD | Ayuntamiento de Belalcázar | |
| COTITULARIDAD | : | |
| OCUPACIÓN | | |
| REFERENCIA CATASTRAL | VÍA CON LA QUE COINCIDE | |
| 145556565656565656, 140000000000000000 | | |
| PARAJE | | |

| |
|----------------------|
| OBSERVACIONES |
| NULL |

| | | | | |
|---|---------------|----------------------------------|------------------------------------|---------------|
| LONGITUD DEL TRAMO (m) | 2577.81 | TIPO DE TRANSITABILIDAD | MA : MAQUINARIA AGRÍCOLA | |
| PENDIENTE DEL TRAMO (%) | 0.55 | TIPO DE PAVIMENTACIÓN | TI : TERRENO NATURAL | |
| ANCHURA DEL TRAMO (m) | 7 | ESTADO DEL FIRME | B : BUENO | |
| TRAMO : COORDENADAS ETRS89.UTM-30N | | ESTADO DE LA SEÑALIZACIÓN | N : NO EXISTE | |
| | P.K. | X | Y | Cota |
| ● Inicio | 2577.81 | 309278,73 | 4266132,68 | 510,63 |
| ● Final | 0 | 310385,58 | 4268351,62 | 496,37 |
| ESTADO DRENAJE TRANSVERSAL | N : NO EXISTE | | ESTADO DRENAJE LONGITUDINAL | N : NO EXISTE |



INVENTARIO MUNICIPAL DE CAMINOS RURALES
 ILTMO. AYUNTAMIENTO DE BELALCÁZAR
 (Córdoba)

FICHA TÉCNICA


Ramal del Camino de Torrelena

| | | |
|-----------------------------|---|----------------------|
| NÚMERO DE INVENTARIO | 2 | 2 _Tramo nico |
| | | febrero 2023 |





| CÓDIGO INV. | DENOMINACIÓN DEL CAMINO |
|-------------|-------------------------|
| | |







 Eje de Camino

PK Eje Camino

-  FINAL DEL CAMINO
-  INICIO DEL CAMINO

Puntos_I-F_de_tramos

-  INICIO DE CAMINO
-  INICIO DE TRAMO
-  Senalización
-  Puntos Singulares



Diputación de Córdoba
Delegación de Infraestructuras Rurales



**INVENTARIO MUNICIPAL
DE CAMINOS RURALES**

ILTMO. AYUNTAMIENTO DE
BELALCÁZAR
(Córdoba)



SEÑALIZACIÓN

| Identificador | Tipo | Código | Denominación | Estado | Coordenada X | Coordenada Y |
|---------------|------|--------|--------------|--------|--------------|--------------|
|---------------|------|--------|--------------|--------|--------------|--------------|

| CÓDIGO INV. | DENOMINACIÓN DEL CAMINO |
|-------------|-------------------------|
| | |

REPORTAJE FOTOGRÁFICO

| | X | Y |
|-----------------|-----------|------------|
| ● Punto Inicial | 310385,58 | 4268351,62 |

| | X | Y |
|---------------|-----------|------------|
| ● Punto Final | 309278,73 | 4266132,68 |



Diputación de Córdoba
Delegación de Infraestructuras Rurales



**INVENTARIO MUNICIPAL
DE CAMINOS RURALES**

ILTMO. AYUNTAMIENTO DE
BELALCÁZAR
(Córdoba)


Inicio de tramo: 2 _Tramo nico

(26 → amal del Camino de orrelen a)



PK: 0

Coordenadas → X: 310385.58; Y: 4268351.62





| | |
|--------------------|--------------------------------|
| CÓDIGO INV. | DENOMINACIÓN DEL CAMINO |
| 27 | |

| |
|---------------------------------------|
| NOMBRE POPULAR U OTROS NOMBRES |
| Vereda de la Moraleja |

| | |
|----------------------------|----------------------------|
| TITULARIDAD | OTRAS TITULARIDADES |
| Ayuntamiento de Belalcázar | |

| | |
|----------------------|-----------------------|
| USO PRINCIPAL | USO SECUNDARIO |
| AGROGANADERO | |

| |
|---|
| PARAJES O PARTIDOS RURALES QUE ATRAVIESA |
| NULL |

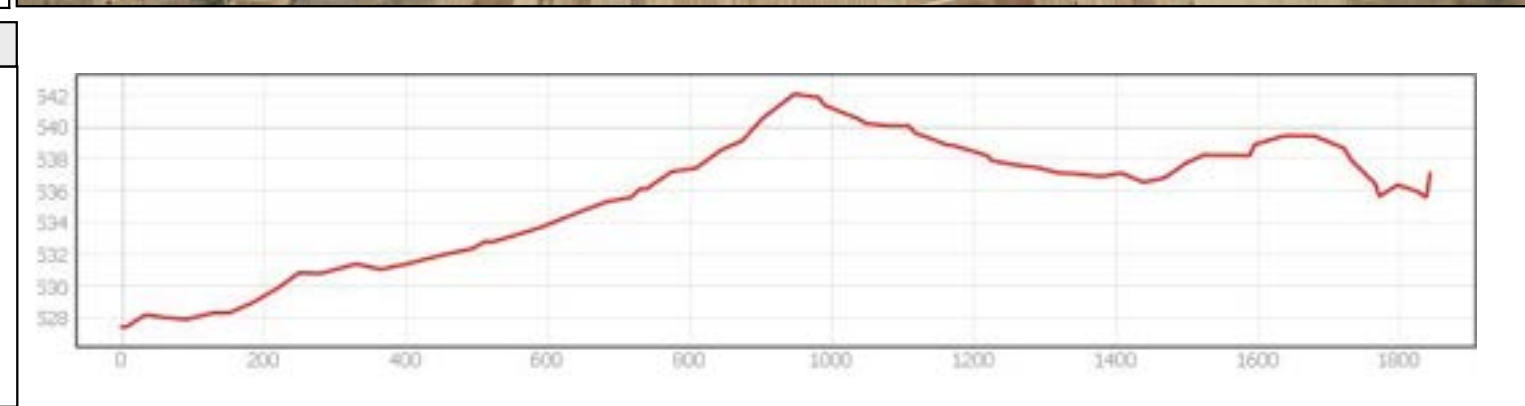
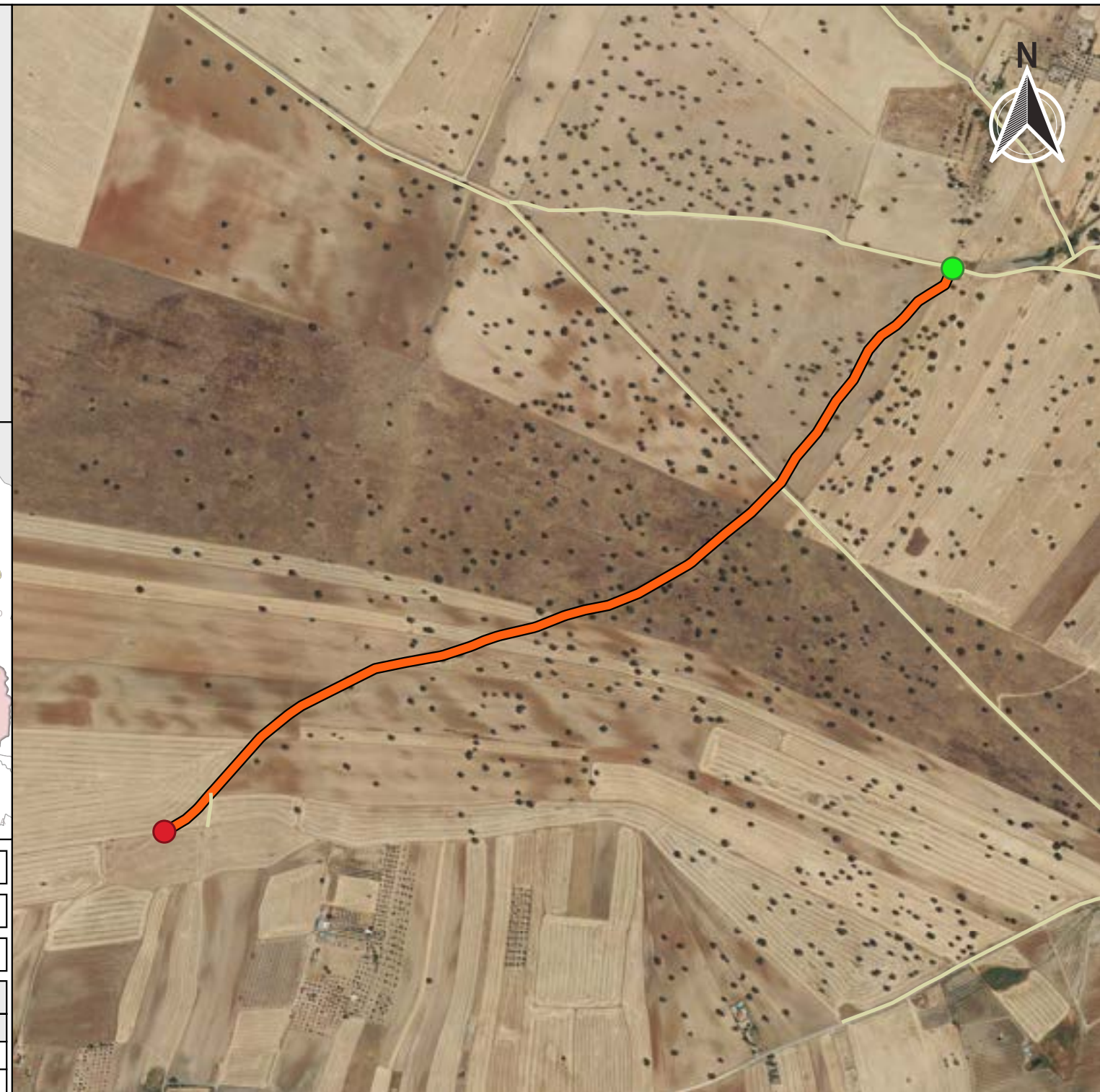
| | | | |
|----------------------|----------|------------------------|-----------------------------------|
| TRAMIFICACIÓN | | | |
| PK Inicial | PK Final | Denominación del Tramo | Referencia Catastral |
| 0 | 1843,26 | 27_Tramo único | 14008A05109004, 14008A02409003 |

| |
|--------------------|
| DESCRIPCIÓN |
| NULL |



| | | |
|-----------------------------------|-----------|------------|
| LONGITUD TOTAL (m) | 1843 | |
| ANCH. MEDIA FÍSICA (m) | 4 | |
| SUPERFICIE TOTAL (m²) | 7421.73 | |
| COORDENADAS ETRS89.UTM-30N | | |
| inicio_o_fin | X | Y |
| ● Punto Inicial | 317198,81 | 4268069,64 |
| ● Punto Final | 315753,25 | 4267036,99 |

| |
|---|
| OBSERVACIONES |
| El camino aparece registrado en las minutas cartográficas históricas y en la primera edición del mapa topográfico nacional 1:50.000 |



INVENTARIO MUNICIPAL DE CAMINOS RURALES
 ILTMO. AYUNTAMIENTO DE BELALCÁZAR
 (Córdoba)

FICHA TÉCNICA
Camino de la Moraleja

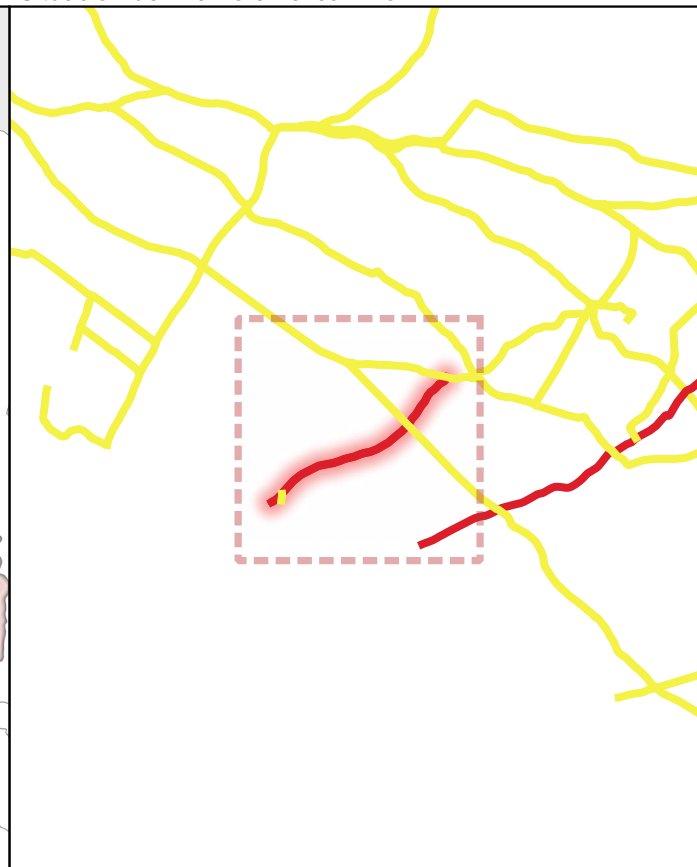
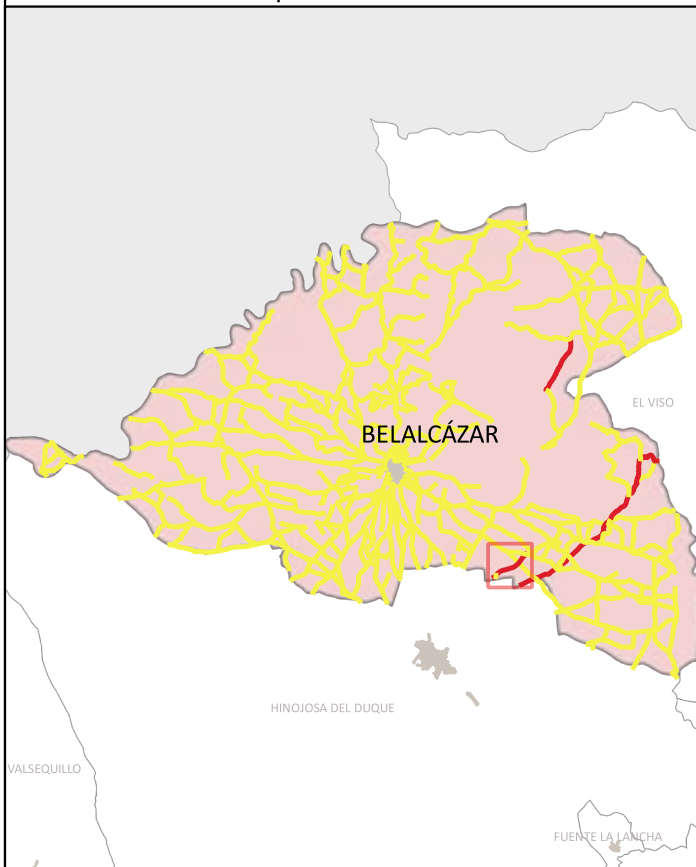
NÚMERO DE INVENTARIO
27

DATOS GENERALES DEL CAMINO
 febrero 2023



Ubicación en el Municipio

Situación del Tramo en el camino



| CÓDIGO INV. | DENOMINACIÓN DEL CAMINO | TRAMO |
|-------------|-------------------------|---------------|
| 27 | | 27_Tramo nico |

| TITULARIDAD | Ayuntamiento de Belalcázar |
|-------------|----------------------------|
|-------------|----------------------------|

| COTITULARIDAD | OCUPACIÓN |
|---------------|-----------|
| : | |

| REFERENCIA CATASTRAL | VÍA CON LA QUE COINCIDE |
|---|-------------------------|
| 149000000010000004, 140000000000000003 | |

| PARAJE |
|--------|
| |

| OBSERVACIONES |
|---------------|
| NULL |

| | |
|------------------------|---------|
| LONGITUD DEL TRAMO (m) | 1843.26 |
|------------------------|---------|

| | |
|-------------------------|------|
| PENDIENTE DEL TRAMO (%) | 0.53 |
|-------------------------|------|

| | |
|-----------------------|-----|
| ANCHURA DEL TRAMO (m) | 3.5 |
|-----------------------|-----|

| TRAMO : COORDENADAS ETRS89.UTM-30N | | | | |
|------------------------------------|---|---|------|--|
| P.K. | X | Y | Cota | |

| | | | | |
|----------|---------|-----------|------------|--------|
| ● Inicio | 1843.26 | 315753,25 | 4267036,99 | 537,1 |
| ● Final | 0 | 317198,81 | 4268069,64 | 527,42 |

| TIPO DE TRANSITABILIDAD |
|-------------------------|
|-------------------------|

| |
|-----------------|
| AU : AUTOM ILES |
|-----------------|

| TIPO DE PAVIMENTACIÓN |
|-----------------------|
|-----------------------|

| |
|----------------------|
| TI : TERRENO NATURAL |
|----------------------|

| ESTADO DEL FIRME | ESTADO DE LA SEÑALIZACIÓN |
|------------------|---------------------------|
|------------------|---------------------------|

| | |
|-----------|---------------|
| B : BUENO | N : NO EXISTE |
|-----------|---------------|

| ESTADO DRENAJE TRANSVERSAL | ESTADO DRENAJE LONGITUDINAL |
|----------------------------|-----------------------------|
|----------------------------|-----------------------------|

| | |
|---------------|---------------|
| N : NO EXISTE | N : NO EXISTE |
|---------------|---------------|



INVENTARIO MUNICIPAL DE CAMINOS RURALES
 ILTMO. AYUNTAMIENTO DE BELALCÁZAR
 (Córdoba)

FICHA TÉCNICA

Camino de la Morale a


NÚMERO DE INVENTARIO
27

27_Tramo nico
 febrero 2023





| CÓDIGO INV. | DENOMINACIÓN DEL CAMINO |
|-------------|-------------------------|
| 7 | |







 Eje de Camino

PK Eje Camino

-  FINAL DEL CAMINO
-  INICIO DEL CAMINO

Puntos_I-F_de_tramos

-  INICIO DE CAMINO
-  INICIO DE TRAMO
-  Senalización
-  Puntos Singulares



Diputación de Córdoba
Delegación de Infraestructuras Rurales



INVENTARIO MUNICIPAL DE CAMINOS RURALES

ILTMO. AYUNTAMIENTO DE BELALCÁZAR
(Córdoba)



SEÑALIZACIÓN

| Identificador | Tipo | Código | Denominación | Estado | Coordenada X | Coordenada Y |
|---------------|------|--------|--------------|--------|--------------|--------------|
|---------------|------|--------|--------------|--------|--------------|--------------|

| CÓDIGO INV. | DENOMINACIÓN DEL CAMINO |
|-------------|-------------------------|
| 7 | |

REPORTAJE FOTOGRÁFICO

| | X | Y |
|-----------------|-----------|------------|
| ● Punto Inicial | 317198,81 | 4268069,64 |

| | X | Y |
|---------------|-----------|------------|
| ● Punto Final | 315753,25 | 4267036,99 |



Diputación de Córdoba
Delegación de Infraestructuras Rurales



**INVENTARIO MUNICIPAL
DE CAMINOS RURALES**

ILTMO. AYUNTAMIENTO DE
BELALCÁZAR
(Córdoba)


Inicio de tramo: 27_Tramo nico

(27 → Camino de la orale a)



PK: 0

Coordenadas → X: 317198.81; Y: 4268069.64





PS : PASO DE TRACTOR (.)

(27 - Camino de a ora e a)



. · ||| (.)

Coordenadas → X: 317165.95 ; Y: 4268029.48 · ||| Estado: BUENO

Observaciones: .



PS1 : PASO DE TRACTOR (.)


(27 - Camino de a ora e a)



. · ||| (.)

Coordenadas → X: 316887.38 ; Y: 4267684.82 · ||| Estado: E UL

Observaciones: .





| | |
|--------------------|--------------------------------|
| CÓDIGO INV. | DENOMINACIÓN DEL CAMINO |
| 28 | |

| |
|---------------------------------------|
| NOMBRE POPULAR U OTROS NOMBRES |
| |

| | |
|----------------------------|----------------------------|
| TITULARIDAD | OTRAS TITULARIDADES |
| Ayuntamiento de Belalcázar | |

| | |
|----------------------|-----------------------|
| USO PRINCIPAL | USO SECUNDARIO |
| AGROGANADERO | |

| |
|---|
| PARAJES O PARTIDOS RURALES QUE ATRAVIESA |
| NULL |

| TRAMIFICACIÓN | | | |
|---------------|----------|------------------------|-----------------------------------|
| PK Inicial | PK Final | Denominación del Tramo | Referencia Catastral |
| 0 | 1584,51 | 28_Tramo único | 14008A03309010, 14008A03209009 |

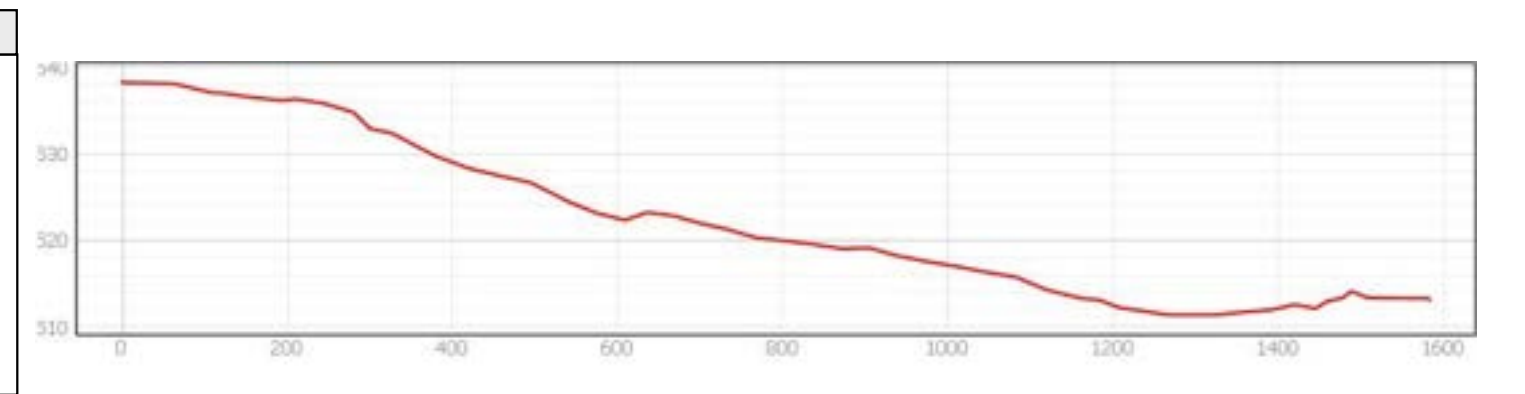
| |
|--------------------|
| DESCRIPCIÓN |
| NULL |



| LONGITUD TOTAL (m) | 1584 | |
|-------------------------------|-----------|------------|
| ANCH. MEDIA FÍSICA (m) | 5 | |
| SUPERFICIE TOTAL (m²) | 7803.31 | |
| COORDENADAS ETRS89.UTM-30N | | |
| inicio_o_fin | X | Y |
| ● Punto Inicial | 303633,28 | 4269377,45 |
| ● Punto Final | 304863,66 | 4268536,19 |



| |
|---|
| OBSERVACIONES |
| El camino aparece registrado en las minutas cartográficas históricas y en la primera edición del mapa topográfico nacional 1:50.000 |



FICHA TÉCNICA
Camino de labor


NÚMERO DE INVENTARIO
28

DATOS GENERALES
DEL CAMINO
febrero 2023





| CÓDIGO INV. | DENOMINACIÓN DEL CAMINO |
|-------------|-------------------------|
| | |







 Eje de Camino

PK Eje Camino

-  FINAL DEL CAMINO
-  INICIO DEL CAMINO

Puntos_I-F_de_tramos

-  INICIO DE CAMINO
-  INICIO DE TRAMO
-  Senalización
-  Puntos Singulares



Diputación de Córdoba
Delegación de Infraestructuras Rurales



INVENTARIO MUNICIPAL DE CAMINOS RURALES

ILTMO. AYUNTAMIENTO DE BELALCÁZAR
(Córdoba)



SEÑALIZACIÓN

| Identificador | Tipo | Código | Denominación | Estado | Coordenada X | Coordenada Y |
|---------------|------|--------|--------------|--------|--------------|--------------|
|---------------|------|--------|--------------|--------|--------------|--------------|

| CÓDIGO INV. | DENOMINACIÓN DEL CAMINO |
|-------------|-------------------------|
| | |

REPORTAJE FOTOGRÁFICO

| | X | Y |
|-----------------|-----------|------------|
| ● Punto Inicial | 303633,28 | 4269377,45 |

| | X | Y |
|---------------|-----------|------------|
| ● Punto Final | 304863,66 | 4268536,19 |



Diputación de Córdoba
Delegación de Infraestructuras Rurales



**INVENTARIO MUNICIPAL
DE CAMINOS RURALES**

ILTMO. AYUNTAMIENTO DE
BELALCÁZAR
(Córdoba)


Inicio de tramo: 2 _Tramo nico

(28 → Camino de la or)



PK: 0

Coordenadas → X: 303633.28; Y: 4269377.45





| CÓDIGO INV. | DENOMINACIÓN DEL CAMINO |
|-------------|-------------------------|
| 29 | Camino del Raso |

| NOMBRE POPULAR U OTROS NOMBRES |
|--------------------------------|
| Camino de Hinojosa del Duque |

| TITULARIDAD | OTRAS TITULARIDADES |
|----------------------------|---------------------|
| Ayuntamiento de Belalcázar | Junta de Andalucía |

| USO PRINCIPAL | USO SECUNDARIO |
|---------------|----------------|
| AGROGANADERO | |

| PARAJES O PARTIDOS RURALES QUE ATRAVIESA |
|--|
| NULL |

| TRAMIFICACIÓN | | | |
|---------------|----------|------------------------|--------------------------------|
| PK Inicial | PK Final | Denominación del Tramo | Referencia Catastral |
| 0 | 1198,95 | 29_Tramo 1 | 14008A02709004, 14008A02709011 |
| 1198,95 | 1307,22 | 29_Tramo 2 | 14008A02509001, 14008A02609001 |
| 1307,22 | 1833,99 | 29_Tramo 3 | 14008A02509013 |
| 1833,99 | 1914,52 | 29_Tramo 4 | 14008A02609003 |
| 1914,52 | 2603,43 | 29_Tramo 5 | 14008A02609003 |
| 2603,43 | 3043,96 | 29_Tramo 6 | 14008A02709016 |
| 3043,96 | 3408,3 | 29_Tramo 7 | 14008A02709016 |

| DESCRIPCIÓN |
|-------------|
| NULL |



| LONGITUD TOTAL (m) | 3908 | |
|----------------------------|-----------|------------|
| ANCH. MEDIA FÍSICA (m) | 5 | |
| SUPERFICIE TOTAL (m²) | 20259.29 | |
| COORDENADAS ETRS89.UTM-30N | | |
| inicio_o_fin | X | Y |
| ● Punto Inicial | 311459,49 | 4271172,15 |
| ● Punto Final | 312300,62 | 4267461,55 |



| OBSERVACIONES |
|---|
| El camino aparece registrado en las minutas cartográficas históricas y en la primera edición del mapa topográfico nacional 1:50.000 |



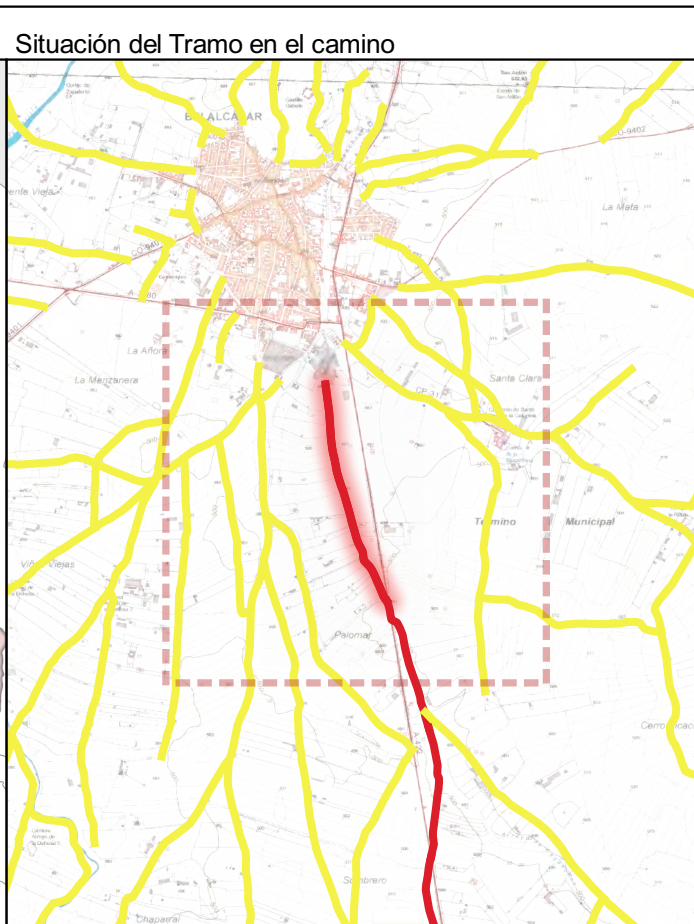
INVENTARIO MUNICIPAL DE CAMINOS RURALES
 ILTMO. AYUNTAMIENTO DE BELALCÁZAR (Córdoba)

FICHA TÉCNICA

Camino del Raso

NÚMERO DE INVENTARIO
29

DATOS GENERALES DEL CAMINO
febrero 2023



| | | |
|------------------------------------|--------------------------------|--------------|
| CÓDIGO INV. | DENOMINACIÓN DEL CAMINO | TRAMO |
| 29 | Camino del Raso | 29_Tramo 1 |
| TITULARIDAD | Ayuntamiento de Belalcázar | |
| COTITULARIDAD | OCUPACIÓN | |
| CA : unta de Andaluc a | | |
| REFERENCIA CATASTRAL | VÍA CON LA QUE COINCIDE | |
| 140000002100004, 14000000700011 | | |
| PARAJE | | |

| |
|----------------------|
| OBSERVACIONES |
| NULL |

| | | | | |
|---|---------------|----------------------------------|------------------------------------|---------------|
| LONGITUD DEL TRAMO (m) | 1198.95 | TIPO DE TRANSITABILIDAD | MA : MAQUINARIA AGRÍCOLA | |
| PENDIENTE DEL TRAMO (%) | 0.68 | TIPO DE PAVIMENTACIÓN | TI : TERRENO NATURAL | |
| ANCHURA DEL TRAMO (m) | 6 | ESTADO DEL FIRME | B : BUENO | |
| TRAMO : COORDENADAS ETRS89.UTM-30N | | ESTADO DE LA SEÑALIZACIÓN | N : NO EXISTE | |
| | P.K. | X | Y | Cota |
| ● Inicio | 0 | 311459,49 | 4271172,15 | 492,55 |
| ● Final | 1198.95 | 311781,47 | 4270034,31 | 500,73 |
| ESTADO DRENAJE TRANSVERSAL | N : NO EXISTE | | ESTADO DRENAJE LONGITUDINAL | N : NO EXISTE |



INVENTARIO MUNICIPAL DE CAMINOS RURALES
 ILTMO. AYUNTAMIENTO DE BELALCÁZAR
 (Córdoba)

FICHA TÉCNICA

Camino del Raso

| | | |
|-----------------------------|----|-------------------|
| NÚMERO DE INVENTARIO | 29 | 29_Tramo 1 |
| | | febrero 2023 |



| CÓDIGO INV. | DENOMINACIÓN DEL CAMINO | TRAMO |
|-------------|-------------------------|------------|
| 29 | Camino del Raso | 29_Tramo 3 |

| TITULARIDAD | Ayuntamiento de Belalcázar |
|-------------|----------------------------|
|-------------|----------------------------|

| COTITULARIDAD | OCUPACIÓN |
|------------------------|-----------|
| CA : unta de Andaluc a | |

| REFERENCIA CATASTRAL | VÍA CON LA QUE COINCIDE |
|----------------------|-------------------------|
| 14008A02509013 | |

| PARAJE |
|--------|
| |

| OBSERVACIONES |
|---------------|
| NULL |

| LONGITUD DEL TRAMO (m) | 526.77 |
|------------------------|--------|
|------------------------|--------|

| PENDIENTE DEL TRAMO (%) | -0.93 |
|-------------------------|-------|
|-------------------------|-------|

| ANCHURA DEL TRAMO (m) | 7 |
|-----------------------|---|
|-----------------------|---|

| TRAMO : COORDENADAS ETRS89.UTM-30N | | | | |
|------------------------------------|---------|-----------|------------|--------|
| P.K. | X | Y | Cota | |
| ● Inicio | 1833.99 | 311981,8 | 4269444,11 | 497,32 |
| ● Final | 1307.22 | 311811,46 | 4269932,44 | 502,23 |

| TIPO DE TRANSITABILIDAD |
|-------------------------|
|-------------------------|

| |
|--------------------------|
| MA : MAQUINARIA AGRÍCOLA |
|--------------------------|

| TIPO DE PAVIMENTACIÓN |
|-----------------------|
|-----------------------|

| |
|----------------------|
| TI : TERRENO NATURAL |
|----------------------|

| ESTADO DEL FIRME | ESTADO DE LA SEÑALIZACIÓN |
|------------------|---------------------------|
| R : REGULAR | B : BUENO |


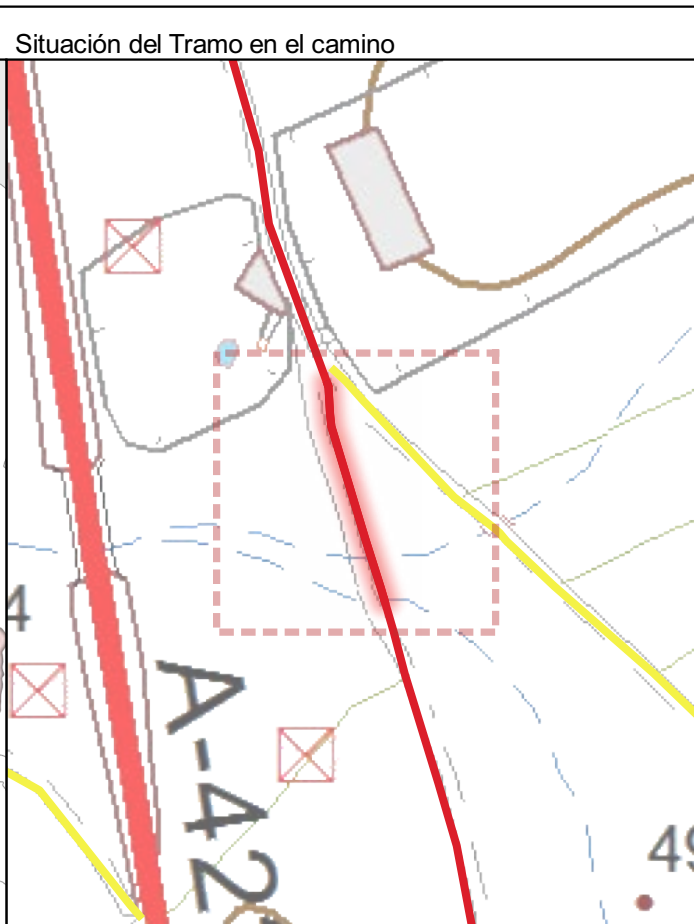
| ESTADO DRENAJE TRANSVERSAL | ESTADO DRENAJE LONGITUDINAL |
|----------------------------|-----------------------------|
| N : NO EXISTE | R : REGULAR |



FICHA TÉCNICA

Camino del Raso

| NÚMERO DE INVENTARIO | 29 |
|----------------------|------------|
| TRAMO | 29_Tramo 3 |
| febrero 2023 | |



| CÓDIGO INV. | DENOMINACIÓN DEL CAMINO | TRAMO |
|-------------|-------------------------|------------|
| 29 | Camino del Raso | 29_Tramo 4 |

| TITULARIDAD | Ayuntamiento de Belalcázar |
|-------------|----------------------------|
|-------------|----------------------------|

| COTITULARIDAD | OCUPACIÓN |
|------------------------|-----------|
| CA : unta de Andaluc a | |

| REFERENCIA CATASTRAL | VÍA CON LA QUE COINCIDE |
|----------------------|-------------------------|
| 14008A02609003 | |

| PARAJE |
|--------|
| |

| OBSERVACIONES |
|---------------|
| NULL |

| | | | |
|---|-------|-----------------------------------|------------------------------------|
| LONGITUD DEL TRAMO (m) | 80.53 | TIPO DE TRANSITABILIDAD | |
| PENDIENTE DEL TRAMO (%) | -3.88 | PE : PEATONES | |
| ANCHURA DEL TRAMO (m) | 2 | TIPO DE PAVIMENTACIÓN | |
| TRAMO : COORDENADAS ETRS89.UTM-30N | | TI : TERRENO NATURAL | |
| | | ESTADO DEL FIRME | ESTADO DE LA SEÑALIZACIÓN |
| | | M : MALO | N : NO EXISTE |
| | | ESTADO DRENAJE TRANSVERSAL | ESTADO DRENAJE LONGITUDINAL |
| | | N : NO EXISTE | N : NO EXISTE |



FICHA TÉCNICA

Camino del Raso

NÚMERO DE INVENTARIO
29

29_Tramo 4
febrero 2023



Ubicación en el Municipio



Situación del Tramo en el camino



| CÓDIGO INV. | DENOMINACIÓN DEL CAMINO | TRAMO |
|-------------|-------------------------|------------|
| 29 | Camino del Raso | 29_Tramo 5 |

| TITULARIDAD | Ayuntamiento de Belalcázar |
|-------------|----------------------------|
|-------------|----------------------------|

| COTITULARIDAD | OCUPACIÓN |
|------------------------|-----------|
| CA : unta de Andaluc a | |

| REFERENCIA CATASTRAL | VÍA CON LA QUE COINCIDE |
|----------------------|-------------------------|
| 14008A02609003 | |

| PARAJE |
|--------|
| |

| OBSERVACIONES |
|---------------|
| NULL |

| | | | | | | |
|------------------------------------|---------|---------------------------|----------------------|--------|----------------------------|-----------------------------|
| LONGITUD DEL TRAMO (m) | 688.91 | TIPO DE TRANSITABILIDAD | AU : AUTOM ILES | | | |
| PENDIENTE DEL TRAMO (%) | 1.89 | TIPO DE PAVIMENTACIÓN | TI : TERRENO NATURAL | | | |
| ANCHURA DEL TRAMO (m) | 2.5 | ESTADO DEL FIRME | R : REGULAR | | | |
| TRAMO : COORDENADAS ETRS89.UTM-30N | | ESTADO DE LA SEÑALIZACIÓN | N : NO EXISTE | | | |
| | P.K. | X | Y | Cota | ESTADO DRENAJE TRANSVERSAL | ESTADO DRENAJE LONGITUDINAL |
| ● Inicio | 2603.43 | 312014,59 | 4268689,21 | 507,24 | N : NO EXISTE | N : NO EXISTE |
| ● Final | 1914.52 | 312002,24 | 4269366,52 | 494,19 | | |

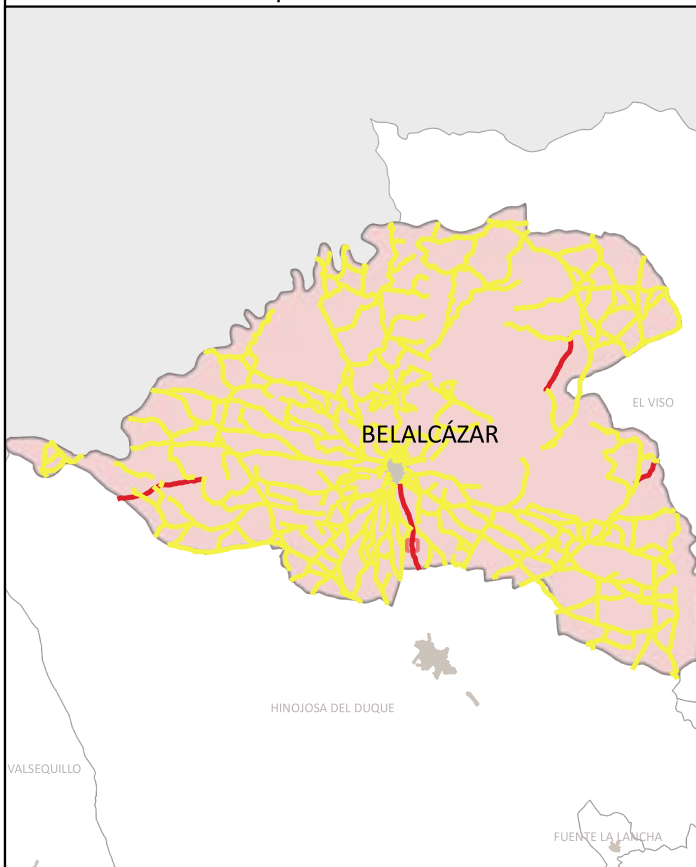


INVENTARIO MUNICIPAL DE CAMINOS RURALES
 ILTMO. AYUNTAMIENTO DE BELALCÁZAR
 (Córdoba)

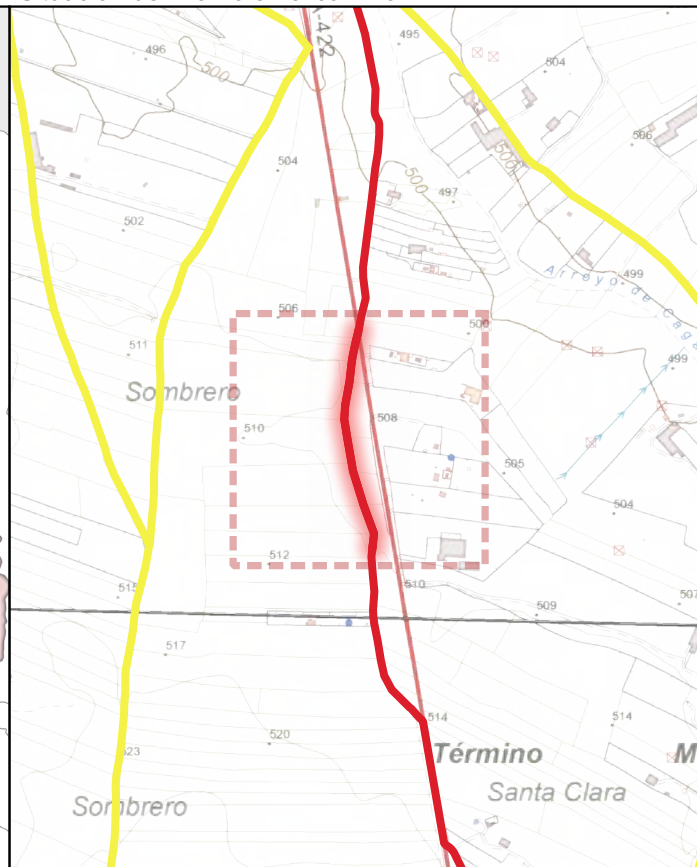
| | | |
|---|----------------------|--------------|
| <h1>FICHA TÉCNICA</h1> <h2>Camino del Raso</h2> | NÚMERO DE INVENTARIO | 29 |
| | | 29_Tramo 5 |
| | | febrero 2023 |



Ubicación en el Municipio



Situación del Tramo en el camino



| CÓDIGO INV. | DENOMINACIÓN DEL CAMINO | TRAMO |
|-------------|-------------------------|----------|
| 29 | Camino del Raso | 29_Tramo |

| TITULARIDAD | Ayuntamiento de Belalcázar |
|-------------|----------------------------|
|-------------|----------------------------|

| COTITULARIDAD | OCUPACIÓN |
|------------------------|-----------|
| CA : unta de Andaluc a | |

| REFERENCIA CATASTRAL | VÍA CON LA QUE COINCIDE |
|----------------------|-------------------------|
| 14008A02709016 | |

| PARAJE |
|--------|
| |

| OBSERVACIONES |
|---------------|
| NULL |

| | |
|------------------------|--------|
| LONGITUD DEL TRAMO (m) | 440.53 |
|------------------------|--------|

| | |
|-------------------------|------|
| PENDIENTE DEL TRAMO (%) | 0.76 |
|-------------------------|------|

| | |
|-----------------------|---|
| ANCHURA DEL TRAMO (m) | 2 |
|-----------------------|---|

| TRAMO : COORDENADAS ETRS89.UTM-30N | | | | |
|------------------------------------|---------|-----------|------------|--------|
| P.K. | X | Y | Cota | |
| ● Inicio | 2603.43 | 312014,59 | 4268689,21 | 507,24 |
| ● Final | 3043.96 | 312042,65 | 4268259,66 | 510,58 |

| TIPO DE TRANSITABILIDAD |
|-------------------------|
| PE : PEATONES |

| TIPO DE PAVIMENTACIÓN |
|-----------------------|
| TI : TERRENO NATURAL |

| ESTADO DEL FIRME | ESTADO DE LA SEÑALIZACIÓN |
|------------------|---------------------------|
| M : MALO | N : NO EXISTE |

| ESTADO DRENAJE TRANSVERSAL | ESTADO DRENAJE LONGITUDINAL |
|----------------------------|-----------------------------|
| N : NO EXISTE | N : NO EXISTE |



INVENTARIO MUNICIPAL DE CAMINOS RURALES
 ILMTO. AYUNTAMIENTO DE BELALCÁZAR
 (Córdoba)

FICHA TÉCNICA

Camino del Raso

NÚMERO DE INVENTARIO
29

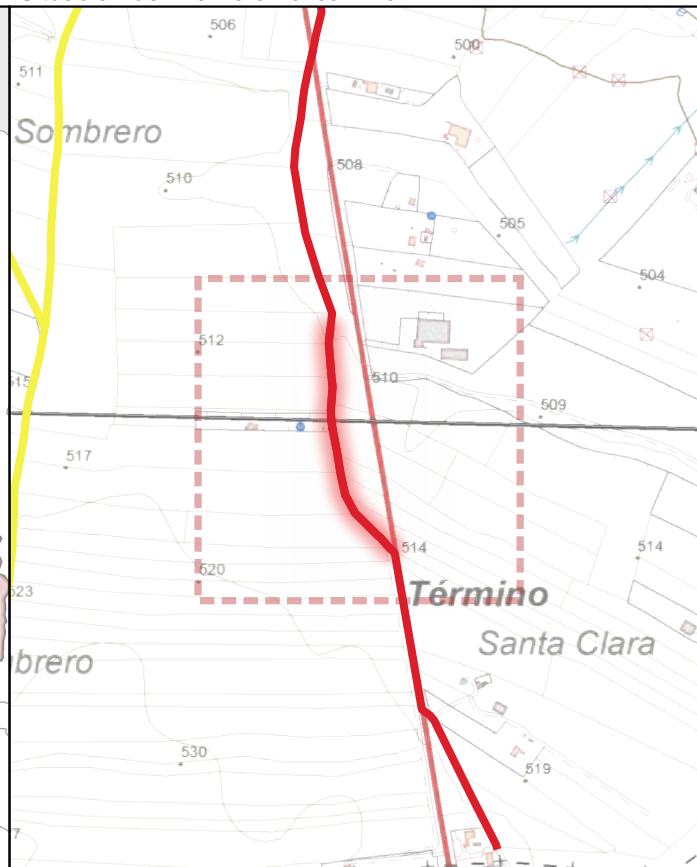
29_Tramo
 febrero 2023



Ubicación en el Municipio



Situación del Tramo en el camino



| CÓDIGO INV. | DENOMINACIÓN DEL CAMINO | TRAMO |
|-------------|-------------------------|------------|
| 29 | Camino del Raso | 29_Tramo 7 |

| TITULARIDAD | Ayuntamiento de Belalcázar |
|-------------|----------------------------|
|-------------|----------------------------|

| COTITULARIDAD | OCUPACIÓN |
|------------------------|-----------|
| CA : unta de Andaluc a | |

| REFERENCIA CATASTRAL | VÍA CON LA QUE COINCIDE |
|----------------------|-------------------------|
| 14008A02709016 | |

| PARAJE |
|--------|
| |

| OBSERVACIONES |
|---------------|
| NULL |

| | |
|------------------------|--------|
| LONGITUD DEL TRAMO (m) | 364.34 |
|------------------------|--------|

| | |
|-------------------------|------|
| PENDIENTE DEL TRAMO (%) | 0.92 |
|-------------------------|------|

| | |
|-----------------------|---|
| ANCHURA DEL TRAMO (m) | 4 |
|-----------------------|---|

| TRAMO : COORDENADAS ETRS89.UTM-30N | | | | |
|------------------------------------|---|---|------|--|
| P.K. | X | Y | Cota | |

| | | | | |
|----------|---------|-----------|------------|--------|
| ● Inicio | 3043.96 | 312042,65 | 4268259,66 | 510,58 |
| ● Final | 3408.3 | 312134,75 | 4267923,66 | 513,91 |

| TIPO DE TRANSITABILIDAD |
|-------------------------|
|-------------------------|

| |
|--------------------------|
| MA : MAQUINARIA AGRÍCOLA |
|--------------------------|

| TIPO DE PAVIMENTACIÓN |
|-----------------------|
|-----------------------|

| |
|----------------------|
| TI : TERRENO NATURAL |
|----------------------|

| ESTADO DEL FIRME | ESTADO DE LA SEÑALIZACIÓN |
|------------------|---------------------------|
|------------------|---------------------------|

| | |
|-------------|---------------|
| R : REGULAR | N : NO EXISTE |
|-------------|---------------|

| ESTADO DRENAJE TRANSVERSAL | ESTADO DRENAJE LONGITUDINAL |
|----------------------------|-----------------------------|
|----------------------------|-----------------------------|

| | |
|---------------|---------------|
| N : NO EXISTE | N : NO EXISTE |
|---------------|---------------|



INVENTARIO MUNICIPAL DE CAMINOS RURALES
 ILTMO. AYUNTAMIENTO DE BELALCÁZAR
 (Córdoba)

FICHA TÉCNICA

Camino del Raso

NÚMERO DE INVENTARIO

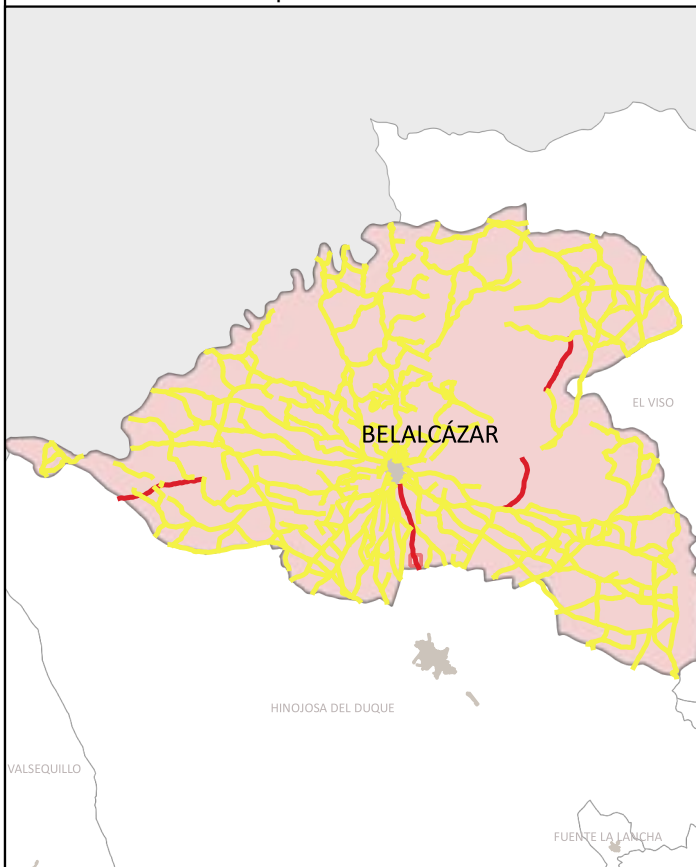
29

29_Tramo 7

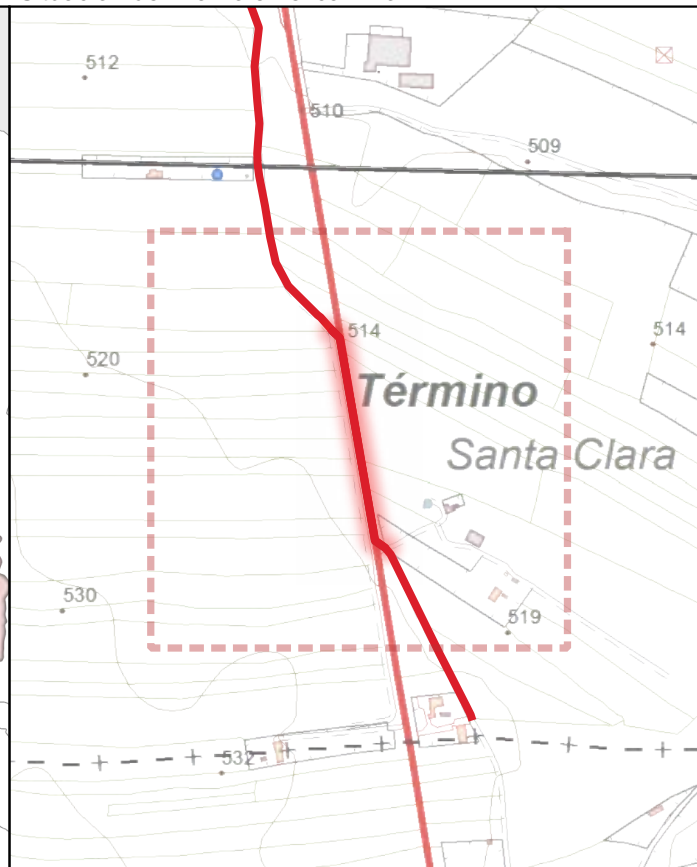
febrero 2023



Ubicación en el Municipio



Situación del Tramo en el camino



| CÓDIGO INV. | DENOMINACIÓN DEL CAMINO | TRAMO |
|-------------|-------------------------|------------|
| 29 | Camino del Raso | 29_tramo 8 |

| TITULARIDAD | Ayuntamiento de Belalcázar |
|-------------|----------------------------|
|-------------|----------------------------|

| COTITULARIDAD | OCUPACIÓN |
|------------------------|-----------|
| CA : unta de Andaluc a | |

| REFERENCIA CATASTRAL | VÍA CON LA QUE COINCIDE |
|----------------------|-------------------------|
| 14008A02609001 | Carretera A-422 |

| PARAJE |
|--------|
| |

| OBSERVACIONES |
|---------------|
| NULL |

| | |
|------------------------|--------|
| LONGITUD DEL TRAMO (m) | 273.11 |
|------------------------|--------|

| | |
|-------------------------|------|
| PENDIENTE DEL TRAMO (%) | 1.85 |
|-------------------------|------|

| | |
|-----------------------|----|
| ANCHURA DEL TRAMO (m) | 10 |
|-----------------------|----|

| | | | | |
|------------------------------------|---|---|------|--|
| TRAMO : COORDENADAS ETRS89.UTM-30N | | | | |
| P.K. | X | Y | Cota | |

| | | | | |
|----------|---------|-----------|------------|--------|
| ● Inicio | 3408.3 | 312134,75 | 4267923,66 | 513,91 |
| ● Final | 3681.41 | 312197,44 | 4267663,95 | 518,95 |

| | |
|-------------------------|--|
| TIPO DE TRANSITABILIDAD | |
|-------------------------|--|

| |
|-----------------|
| AU : AUTOM ILES |
|-----------------|

| | |
|-----------------------|--|
| TIPO DE PAVIMENTACIÓN | |
|-----------------------|--|

| | |
|------------------------|--|
| MB : MEZCLA BITUMINOSA | |
|------------------------|--|

| | |
|------------------|---------------------------|
| ESTADO DEL FIRME | ESTADO DE LA SEÑALIZACIÓN |
|------------------|---------------------------|

| | |
|-----------|---------------|
| B : BUENO | N : NO EXISTE |
|-----------|---------------|

| | |
|----------------------------|-----------------------------|
| ESTADO DRENAJE TRANSVERSAL | ESTADO DRENAJE LONGITUDINAL |
|----------------------------|-----------------------------|

| | |
|---------------|-----------|
| N : NO EXISTE | B : BUENO |
|---------------|-----------|



INVENTARIO MUNICIPAL DE CAMINOS RURALES
 ILTMO. AYUNTAMIENTO DE BELALCÁZAR
 (Córdoba)

FICHA TÉCNICA

Camino del Raso

NÚMERO DE INVENTARIO
29

29_tramo 8
 febrero 2023



Ubicación en el Municipio

Situación del Tramo en el camino



| CÓDIGO INV. | DENOMINACIÓN DEL CAMINO | TRAMO |
|-------------|-------------------------|------------|
| 29 | Camino del Raso | 29_Tramo 9 |

| TITULARIDAD | Ayuntamiento de Belalcázar |
|-------------|----------------------------|
|-------------|----------------------------|

| COTITULARIDAD | OCUPACIÓN |
|------------------------|-----------|
| CA : unta de Andaluc a | |

| REFERENCIA CATASTRAL | VÍA CON LA QUE COINCIDE |
|----------------------|-------------------------|
| 14008A02609010 | |

| PARAJE |
|--------|
| |

| OBSERVACIONES |
|---------------|
| NULL |

| | |
|------------------------|--------|
| LONGITUD DEL TRAMO (m) | 227.47 |
|------------------------|--------|

| | |
|-------------------------|-----|
| PENDIENTE DEL TRAMO (%) | 1.4 |
|-------------------------|-----|

| | |
|-----------------------|---|
| ANCHURA DEL TRAMO (m) | 4 |
|-----------------------|---|

| TRAMO : COORDENADAS ETRS89.UTM-30N | | | | |
|------------------------------------|---|---|------|--|
| P.K. | X | Y | Cota | |

| | | | | |
|----------|---------|-----------|------------|--------|
| ● Inicio | 3681.41 | 312197,44 | 4267663,95 | 518,95 |
| ● Final | 3908.88 | 312300,62 | 4267461,55 | 522,15 |

| TIPO DE TRANSITABILIDAD |
|-------------------------|
|-------------------------|

| |
|--------------------------|
| MA : MAQUINARIA AGRÍCOLA |
|--------------------------|

| TIPO DE PAVIMENTACIÓN |
|-----------------------|
|-----------------------|

| |
|----------------------|
| TI : TERRENO NATURAL |
|----------------------|

| ESTADO DEL FIRME | ESTADO DE LA SEÑALIZACIÓN |
|------------------|---------------------------|
| B : BUENO | N : NO EXISTE |

| ESTADO DRENAJE TRANSVERSAL | ESTADO DRENAJE LONGITUDINAL |
|----------------------------|-----------------------------|
| N : NO EXISTE | N : NO EXISTE |



INVENTARIO MUNICIPAL DE CAMINOS RURALES
 ILTMO. AYUNTAMIENTO DE BELALCÁZAR
 (Córdoba)

FICHA TÉCNICA

Camino del Raso

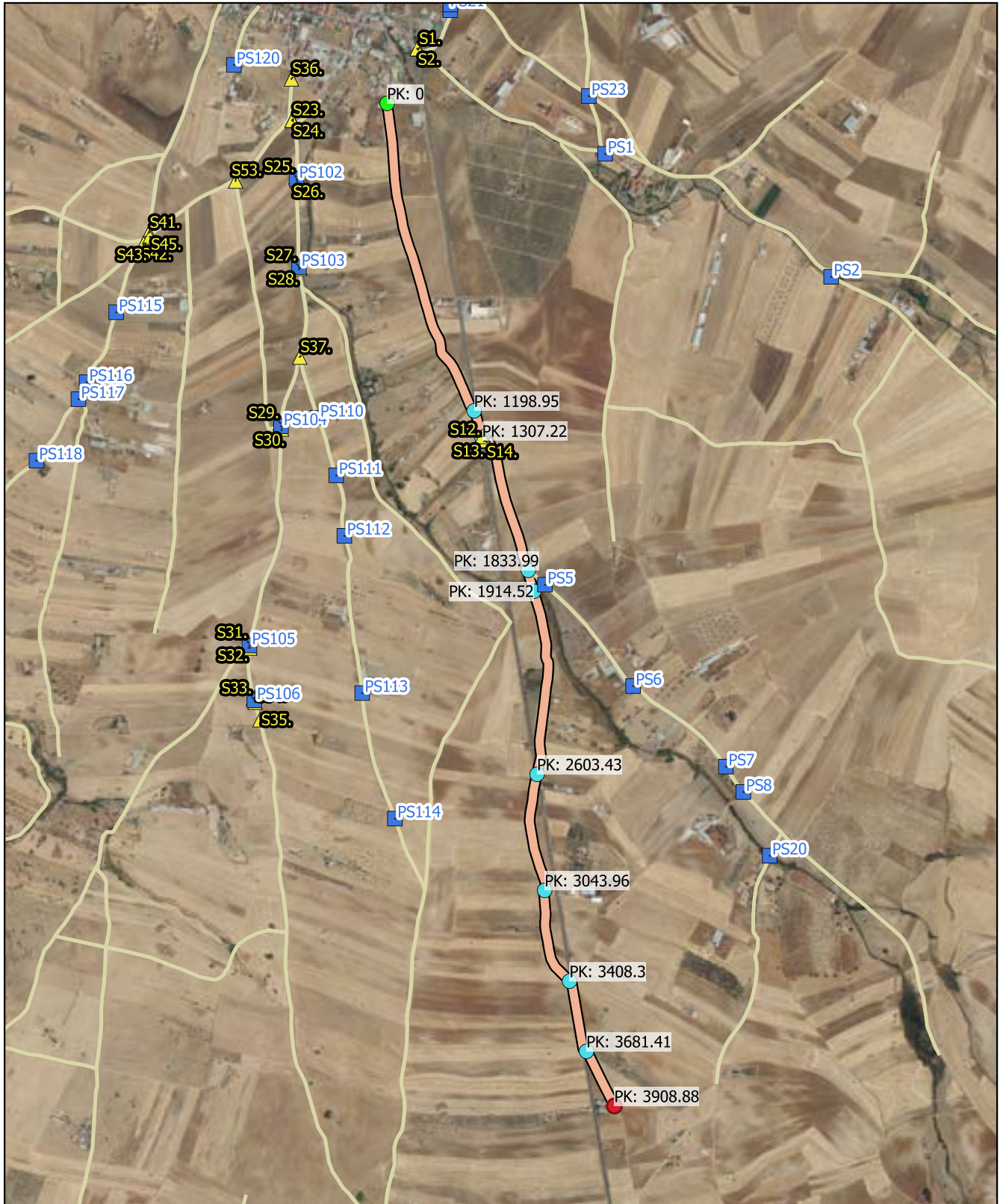
NÚMERO DE INVENTARIO


29

29_Tramo 9



febrero 2023

| | |
|--------------------|--------------------------------|
| CÓDIGO INV. | DENOMINACIÓN DEL CAMINO |
| | Camino del Raso |







 Eje de Camino

PK Eje Camino

-  FINAL DEL CAMINO
-  INICIO DEL CAMINO

Puntos_I-F_de_tramos

-  INICIO DE CAMINO
-  INICIO DE TRAMO
-  Senalización
-  Puntos Singulares



Diputación de Córdoba
Delegación de Infraestructuras Rurales



INVENTARIO MUNICIPAL DE CAMINOS RURALES

ILTMO. AYUNTAMIENTO DE BELALCÁZAR (Córdoba)



SEÑALIZACIÓN

| Identificador | Tipo | Código | Denominación | Estado | Coordenada X | Coordenada Y |
|---------------|----------|--------|----------------------|--------|--------------|--------------|
| S12. | VERTICAL | R2. | STOP. | BUENO | 311811,21 | 4269939,64 |
| S13. | VERTICAL | R301. | Límite de velocidad. | BUENO | 311822,47 | 4269925,14 |
| S14. | VERTICAL | P15b. | Advertencia: Badén. | BUENO | 311825,81 | 4269922,1 |

| CÓDIGO INV. | DENOMINACIÓN DEL CAMINO |
|-------------|-------------------------|
| | Camino del Raso |

REPORTAJE FOTOGRÁFICO

| | X | Y |
|-----------------|-----------|------------|
| ● Punto Inicial | 311459,49 | 4271172,15 |

| | X | Y |
|---------------|-----------|------------|
| ● Punto Final | 312300,62 | 4267461,55 |



Diputación de Córdoba
Delegación de Infraestructuras Rurales



**INVENTARIO MUNICIPAL
DE CAMINOS RURALES**

ILTMO. AYUNTAMIENTO DE
BELALCÁZAR
(Córdoba)


Inicio de tramo: 2 _Tramo 1

(29 → Camino del aso)



PK: 0

Coordenadas → X: 311459.49; Y: 4271172.15




Inicio de tramo: 2 _Tramo 2

(29 → Camino del aso)



PK: 1198.95

Coordenadas → X: 311781.47; Y: 4270034.31



Inicio de tramo: 2 _Tramo 3

(29 → Camino del aso)



PK: 1307.22

Coordenadas → X: 311811.46; Y: 4269932.44



Inicio de tramo: 2 _Tramo 4

(29 → Camino del aso)



PK: 1833.99

Coordenadas → X: 311981.8; Y: 4269444.11



Inicio de tramo: 2 _Tramo 5

(29 → Camino del aso)



PK: 1914.52

Coordenadas → X: 312002.24; Y: 4269366.52



Inicio de tramo: 2 _Tramo

(29 → Camino del aso)



PK: 2603.43

Coordenadas → X: 312014.59; Y: 4268689.21



Inicio de tramo: 2 _Tramo 7

(29 → Camino del aso)



PK: 3043.96

Coordenadas → X: 312042.65; Y: 4268259.66



Inicio de tramo: 2 _tramo

(29 → Camino del aso)



PK: 3408.3

Coordenadas → X: 312134.75; Y: 4267923.66



Inicio de tramo: 2 _Tramo

(29 → Camino del aso)



PK: 3681.41

Coordenadas → X: 312197.44; Y: 4267663.95





| | |
|-------------|-------------------------|
| CÓDIGO INV. | DENOMINACIÓN DEL CAMINO |
| 30 | Camino del Salado |

| |
|--------------------------------|
| NOMBRE POPULAR U OTROS NOMBRES |
| Camino del Puerto Candelaria |

| | |
|----------------------------|---------------------|
| TITULARIDAD | OTRAS TITULARIDADES |
| Ayuntamiento de Belalcázar | |

| | |
|---------------|----------------|
| USO PRINCIPAL | USO SECUNDARIO |
| AGROGANADERO | |

| |
|--|
| PARAJES O PARTIDOS RURALES QUE ATRAVIESA |
| NULL |

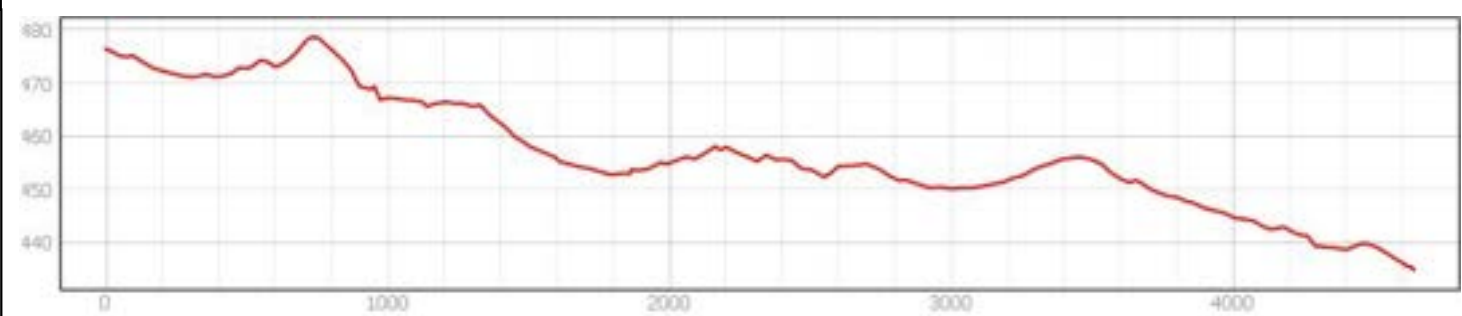
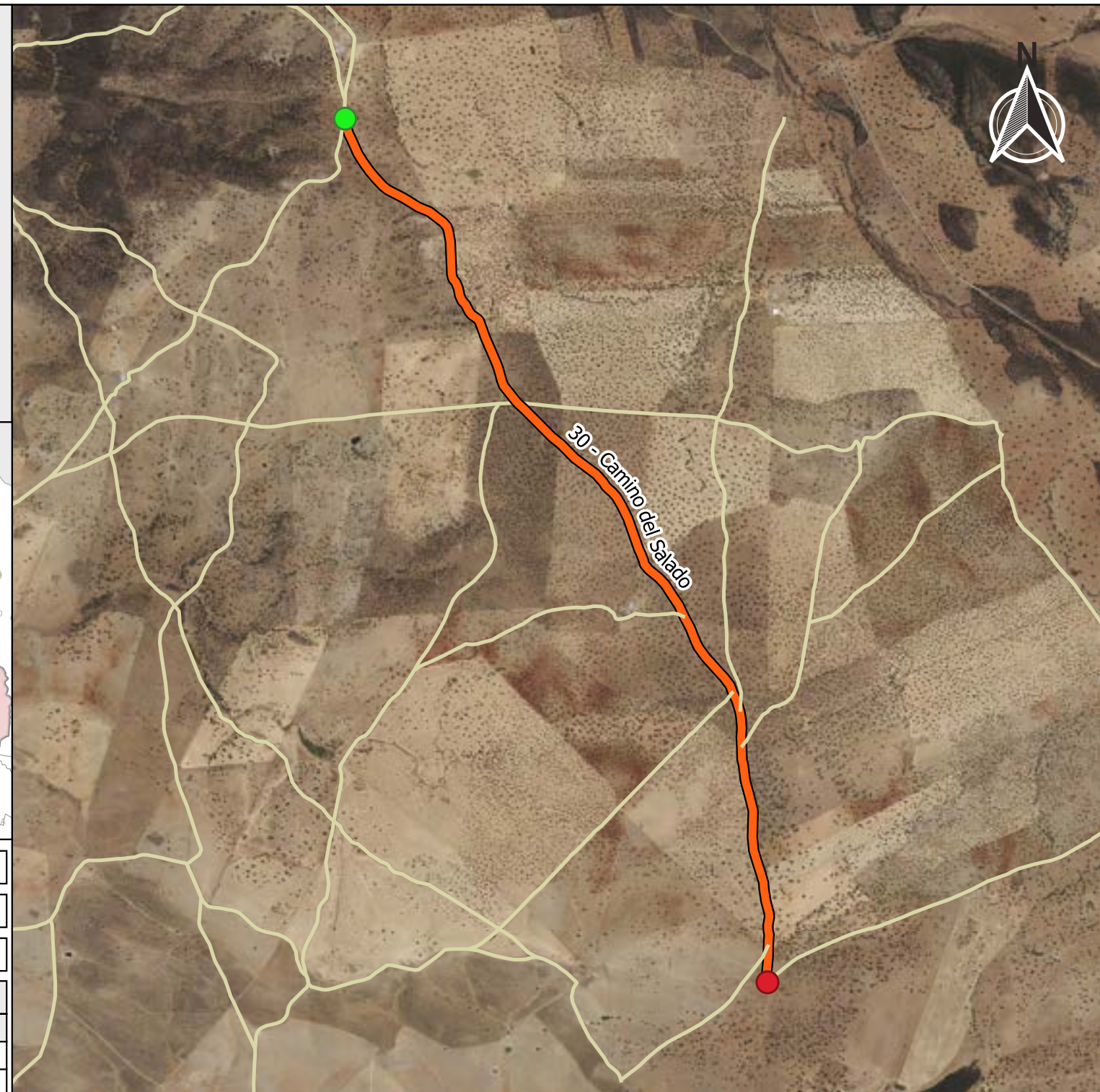
| TRAMIFICACIÓN | | | |
|---------------|----------|------------------------|--|
| PK Inicial | PK Final | Denominación del Tramo | Referencia Catastral |
| 0 | 1504,97 | 30_Tramo 1 | 14008A00809001 |
| 1504,97 | 2508,07 | 30_Tramo 2 | 14008A00809001 |
| 2508,07 | 4644,59 | 30_Tramo 3 | 14008A00809001, 14008A00909011, 14008A01009006 |

| |
|-------------|
| DESCRIPCIÓN |
| NULL |



| LONGITUD TOTAL (m) | 4644 | |
|------------------------------------|-----------|------------|
| ANCH. MEDIA FÍSICA (m) | 5.5 | |
| SUPERFICIE TOTAL (m ²) | 26099.69 | |
| COORDENADAS ETRS89 UTM-30N | | |
| inicio_o_fin | X | Y |
| ● Punto Inicial | 320583,42 | 4281592,96 |
| ● Punto Final | 322519,89 | 4277634,44 |

| |
|---|
| OBSERVACIONES |
| El camino aparece registrado en las minutas cartográficas históricas y en la primera edición del mapa topográfico nacional 1:50.000 |



INVENTARIO MUNICIPAL DE CAMINOS RURALES I.L.M.O. AYUNTAMIENTO DE BELALCÁZAR (Córdoba)

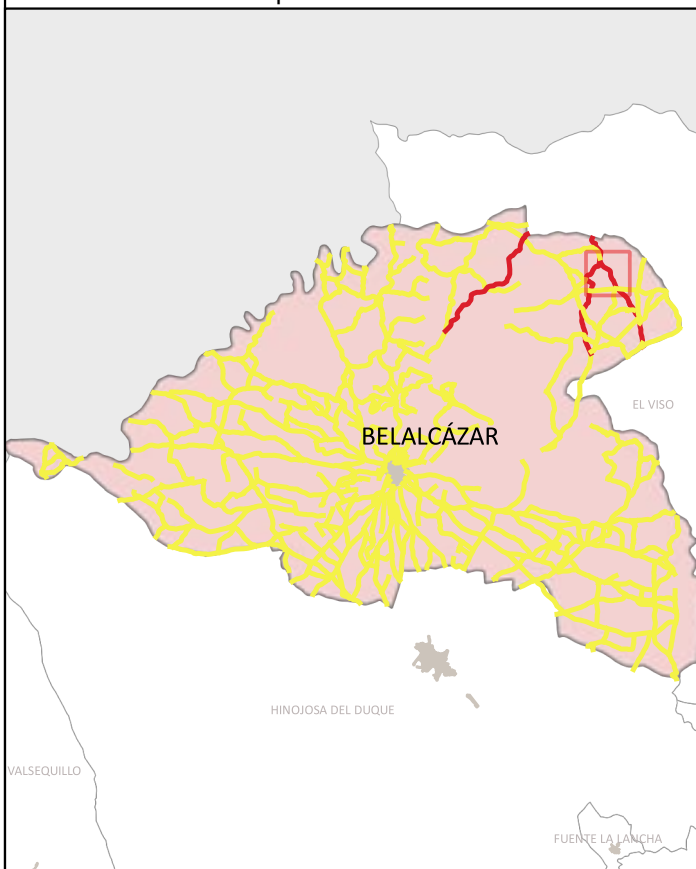
FICHA TÉCNICA
Camino del Salado

NUMERO DE INVENTARIO
30

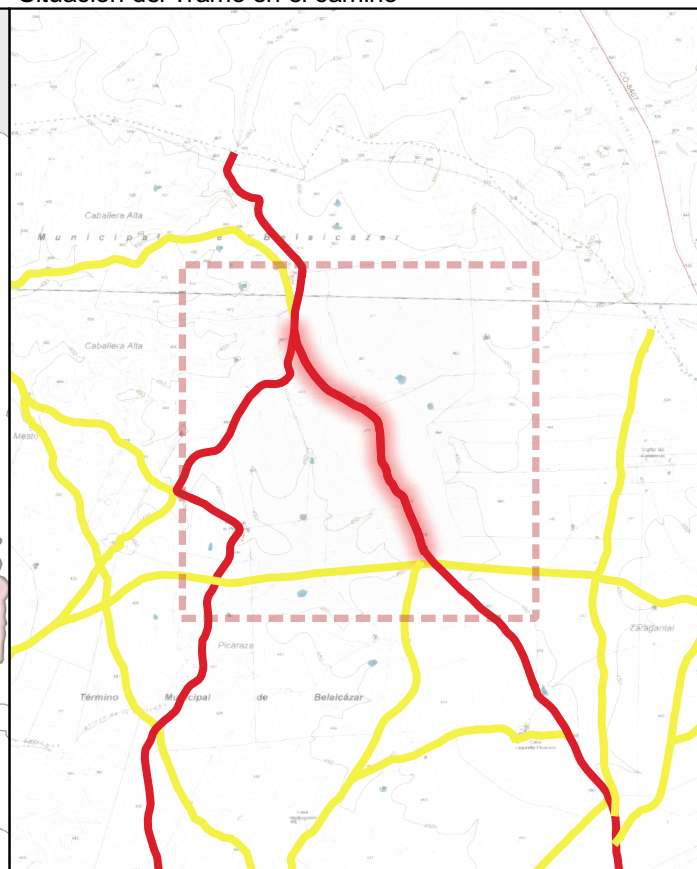
DATOS GENERALES DEL CAMINO
febrero 2023



Ubicación en el Municipio



Situación del Tramo en el camino



| CÓDIGO INV. | DENOMINACIÓN DEL CAMINO | TRAMO |
|-------------|-------------------------|------------|
| 30 | Camino del Salado | 30_Tramo 1 |

| TITULARIDAD | Ayuntamiento de Belalcázar |
|-------------|----------------------------|
|-------------|----------------------------|

| COTITULARIDAD | OCUPACIÓN |
|------------------------|-----------|
| CA : unta de Andaluc a | |

| REFERENCIA CATASTRAL | VÍA CON LA QUE COINCIDE |
|----------------------|-------------------------|
| 14008A00809001 | |

| PARAJE |
|--------|
| |

| OBSERVACIONES |
|---------------|
| NULL |

| | |
|------------------------|---------|
| LONGITUD DEL TRAMO (m) | 1504.97 |
|------------------------|---------|

| | |
|-------------------------|-------|
| PENDIENTE DEL TRAMO (%) | -1.22 |
|-------------------------|-------|

| | |
|-----------------------|---|
| ANCHURA DEL TRAMO (m) | 5 |
|-----------------------|---|

| TRAMO : COORDENADAS ETRS89.UTM-30N | | | | |
|------------------------------------|---|---|------|--|
| P.K. | X | Y | Cota | |

| | | | | |
|----------|---------|-----------|------------|--------|
| ● Inicio | 0 | 320583,42 | 4281592,96 | 476,34 |
| ● Final | 1504.97 | 321310,91 | 4280368,06 | 458,04 |

| TIPO DE TRANSITABILIDAD |
|-------------------------|
|-------------------------|

| |
|--------------------------|
| MA : MAQUINARIA AGRÍCOLA |
|--------------------------|

| TIPO DE PAVIMENTACIÓN |
|-----------------------|
|-----------------------|

| |
|----------------------|
| TI : TERRENO NATURAL |
|----------------------|

| ESTADO DEL FIRME | ESTADO DE LA SEÑALIZACIÓN |
|------------------|---------------------------|
|------------------|---------------------------|

| | |
|-------------|---------------|
| R : REGULAR | N : NO EXISTE |
|-------------|---------------|

| ESTADO DRENAJE TRANSVERSAL | ESTADO DRENAJE LONGITUDINAL |
|----------------------------|-----------------------------|
|----------------------------|-----------------------------|

| | |
|---------------|---------------|
| N : NO EXISTE | N : NO EXISTE |
|---------------|---------------|



INVENTARIO MUNICIPAL DE CAMINOS RURALES
 ILTMO. AYUNTAMIENTO DE BELALCÁZAR
 (Córdoba)

FICHA TÉCNICA

Camino del Salado

NÚMERO DE INVENTARIO
30

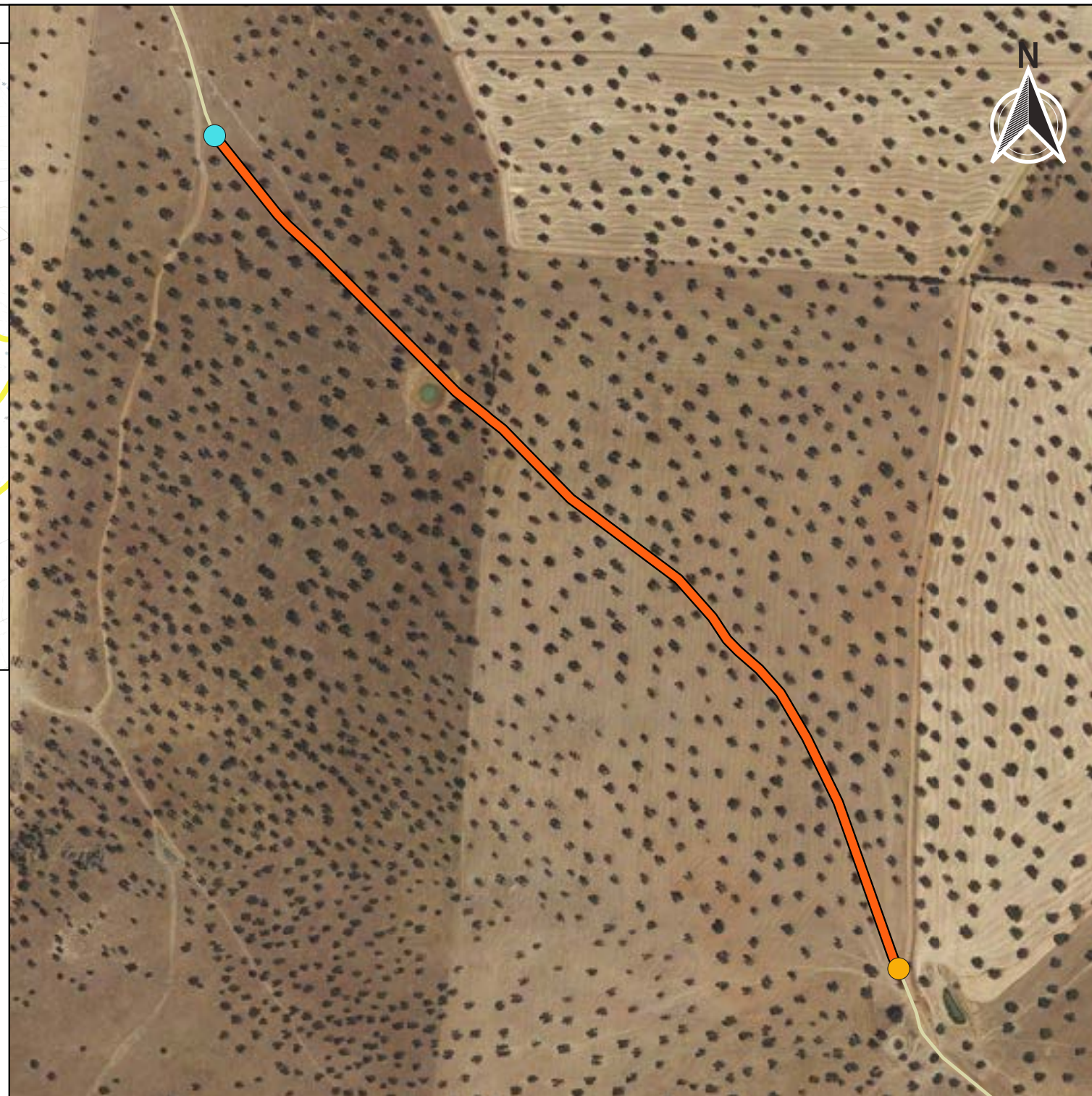
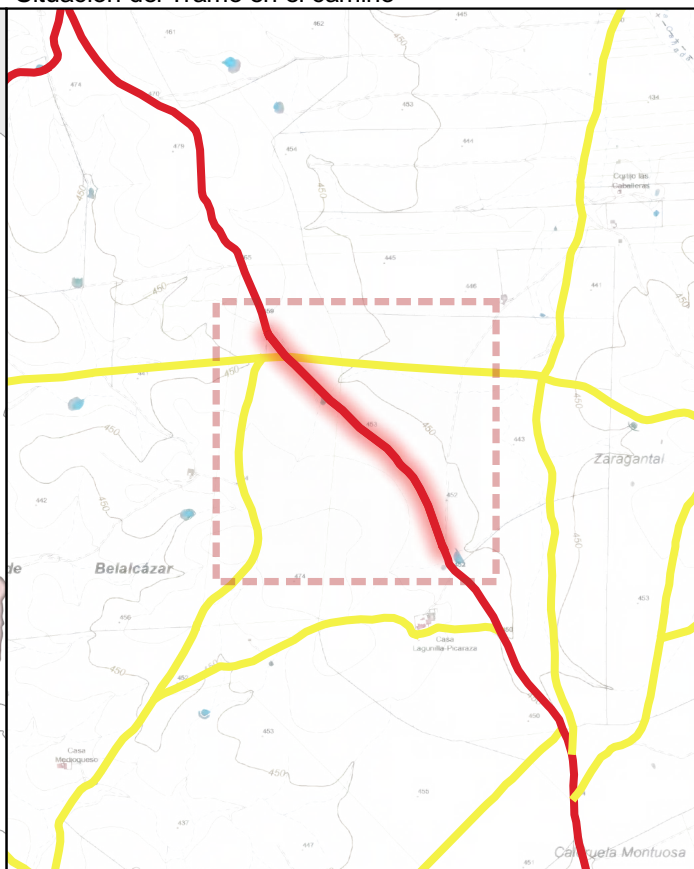
30_Tramo 1
 febrero 2023



Ubicación en el Municipio



Situación del Tramo en el camino



| CÓDIGO INV. | DENOMINACIÓN DEL CAMINO | TRAMO |
|-------------|-------------------------|------------|
| 30 | | 30_Tramo 2 |

| TITULARIDAD | Ayuntamiento de Belalcázar |
|-------------|----------------------------|
|-------------|----------------------------|

| COTITULARIDAD | : | OCUPACIÓN | Usurpado |
|---------------|---|-----------|----------|
|---------------|---|-----------|----------|

| REFERENCIA CATASTRAL | VÍA CON LA QUE COINCIDE |
|----------------------|-------------------------|
| 14008A00809001 | |

| PARAJE |
|--------|
| |

| OBSERVACIONES |
|---------------|
| NULL |

| | |
|------------------------|--------|
| LONGITUD DEL TRAMO (m) | 1003.1 |
|------------------------|--------|

| | |
|-------------------------|-------|
| PENDIENTE DEL TRAMO (%) | -0.44 |
|-------------------------|-------|

| | |
|-----------------------|---|
| ANCHURA DEL TRAMO (m) | 0 |
|-----------------------|---|

| TRAMO : COORDENADAS ETRS89.UTM-30N | | | | |
|------------------------------------|---|---|------|--|
| P.K. | X | Y | Cota | |

| | | | | |
|----------|---------|-----------|------------|--------|
| ● Inicio | 1504.97 | 321310,91 | 4280368,06 | 458,04 |
| ● Final | 2508.07 | 321935,71 | 4279607,2 | 453,62 |

| TIPO DE TRANSITABILIDAD |
|-------------------------|
|-------------------------|

| |
|---------------|
| PE : PEATONES |
|---------------|

| TIPO DE PAVIMENTACIÓN |
|-----------------------|
|-----------------------|

| |
|----------------------|
| TI : TERRENO NATURAL |
|----------------------|

| ESTADO DEL FIRME | ESTADO DE LA SEÑALIZACIÓN |
|------------------|---------------------------|
| N : NO EXISTE | N : NO EXISTE |

| ESTADO DRENAJE TRANSVERSAL | ESTADO DRENAJE LONGITUDINAL |
|----------------------------|-----------------------------|
| N : NO EXISTE | N : NO EXISTE |



INVENTARIO MUNICIPAL DE CAMINOS RURALES
 ILTMO. AYUNTAMIENTO DE BELALCÁZAR
 (Córdoba)

FICHA TÉCNICA

Camino del Salado

NÚMERO DE INVENTARIO

30


30_Tramo 2

febrero 2023





| | |
|--------------------|--------------------------------|
| CÓDIGO INV. | DENOMINACIÓN DEL CAMINO |
| | Camino del Salado |







 Eje de Camino

PK Eje Camino

-  FINAL DEL CAMINO
-  INICIO DEL CAMINO

Puntos_I-F_de_tramos

-  INICIO DE CAMINO
-  INICIO DE TRAMO
-  Senalización
-  Puntos Singulares



Diputación de Córdoba
Delegación de Infraestructuras Rurales



INVENTARIO MUNICIPAL DE CAMINOS RURALES

ILTMO. AYUNTAMIENTO DE BELALCÁZAR (Córdoba)



SEÑALIZACIÓN

| Identificador | Tipo | Código | Denominación | Estado | Coordenada X | Coordenada Y |
|---------------|------|--------|--------------|--------|--------------|--------------|
|---------------|------|--------|--------------|--------|--------------|--------------|

| CÓDIGO INV. | DENOMINACIÓN DEL CAMINO |
|-------------|-------------------------|
| | Camino del Salado |

REPORTAJE FOTOGRÁFICO

| | X | Y |
|-----------------|-----------|------------|
| ● Punto Inicial | 320583,42 | 4281592,96 |

| | X | Y |
|---------------|-----------|------------|
| ● Punto Final | 322519,89 | 4277634,44 |



Diputación de Córdoba
Delegación de Infraestructuras Rurales



**INVENTARIO MUNICIPAL
DE CAMINOS RURALES**

ILTMO. AYUNTAMIENTO DE
BELALCÁZAR
(Córdoba)


Inicio de tramo: 3 _Tramo 1

(30 → Camino del alado)



PK: 0

Coordenadas → X: 320583.42; Y: 4281592.96




Inicio de tramo: 3 _Tramo 2

(30 → Camino del alado)



PK: 1504.97

Coordenadas → X: 321310.91; Y: 4280368.06




Inicio de tramo: 3 _Tramo 3

(30 → Camino del alado)



PK: 2508.07

Coordenadas → X: 321935.71; Y: 4279607.2





PS : OTRO (Por n)

(30 - Camino de a ado)



. · ||| (.)

Coordenadas → X: 320953.52 ; Y: 4281173.27 · ||| Estado: LO

Observaciones: e en entra a ierto



PS : PASO DE TRACTOR (.)


(30 - Camino de a ado)



. · ||| (.)

Coordenadas → X: 321217.76 ; Y: 4280613.67 · ||| Estado: BUENO

Observaciones: .



PS1 : PASO DE TRACTOR (.)

(30 - Camino de a ado)



. · ||| (.)

Coordenadas → X: 322150.06 ; Y: 4279287.56 · ||| Estado: BUENO

Observaciones: .



PS1 : PASO DE TRACTOR (.)

(30 - Camino de a ado)



. · |||| (.)

Coordenadas → X: 322361.49 ; Y: 4278959.49 · |||| Estado: BUENO

Observaciones: .



PS1 : PASO DE TRACTOR (.)

(30 - Camino de a ado)



. · |||| (.)

Coordenadas → X: 322401.99 ; Y: 4278697.75 · |||| Estado: BUENO

Observaciones: .





| | |
|--------------------|--------------------------------|
| CÓDIGO INV. | DENOMINACIÓN DEL CAMINO |
| 31 | |

| |
|---------------------------------------|
| NOMBRE POPULAR U OTROS NOMBRES |
| |

| | |
|----------------------------|----------------------------|
| TITULARIDAD | OTRAS TITULARIDADES |
| Ayuntamiento de Belalcázar | |

| | |
|----------------------|-----------------------|
| USO PRINCIPAL | USO SECUNDARIO |
| AGROGANADERO | |

| |
|---|
| PARAJES O PARTIDOS RURALES QUE ATRAVIESA |
| NULL |

| TRAMIFICACIÓN | | | |
|---------------|----------|------------------------|--|
| PK Inicial | PK Final | Denominación del Tramo | Referencia Catastral |
| 0 | 4546,89 | 31_Tramo 1 | 14008A04609008 |
| 4546,89 | 6039,53 | 31_Tramo 2 | 14008A04609008, 14008A01409009, 14008A01409010 |
| 6039,53 | 10009,48 | 31_Tramo 3 | 14008A01409010, 14008A01509037 |
| 10009,48 | 10221,05 | 31_Tramo 4 | 14008A01509027 |
| 10221,05 | 11546,92 | 31_Tramo 5 | 14008A01609010 |
| 11546,92 | 13452,61 | 31_Tramo 6 | 14008A01609010 |

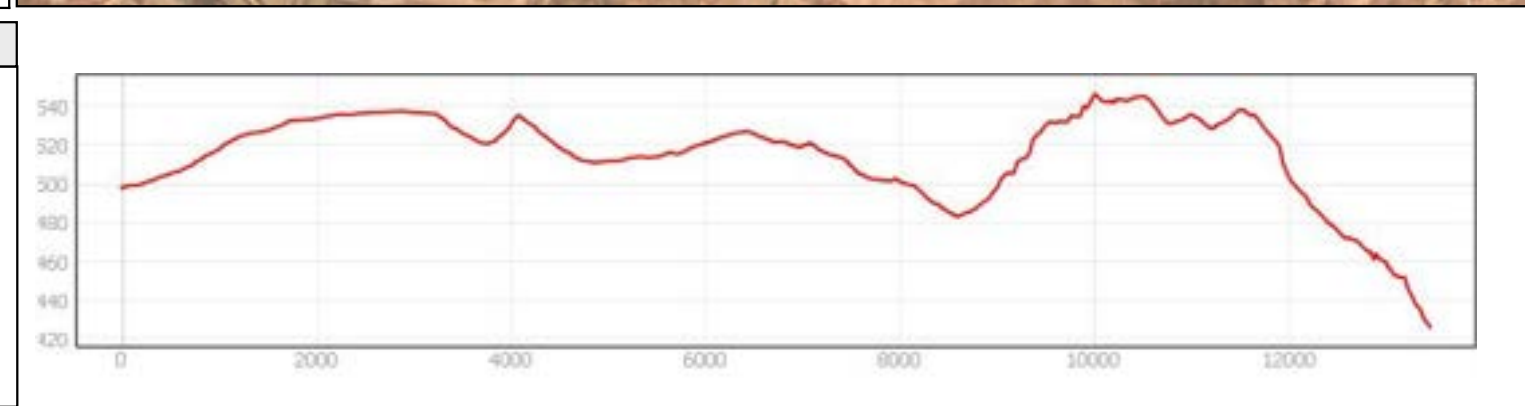
| |
|--------------------|
| DESCRIPCIÓN |
| NULL |



| LONGITUD TOTAL (m) | 13452 | |
|-------------------------------|-----------|------------|
| ANCH. MEDIA FÍSICA (m) | 5.5 | |
| SUPERFICIE TOTAL (m²) | 65976.12 | |
| COORDENADAS ETRS89.UTM-30N | | |
| inicio_o_fin | X | Y |
| ● Punto Inicial | 311860,18 | 4271680,05 |
| ● Punto Final | 323921,44 | 4270064,1 |



| |
|---|
| OBSERVACIONES |
| El camino aparece registrado en las minutas cartográficas históricas y en la primera edición del mapa topográfico nacional 1:50.000 |



INVENTARIO MUNICIPAL DE CAMINOS RURALES
 ILTMO. AYUNTAMIENTO DE BELALCÁZAR (Córdoba)

FICHA TÉCNICA

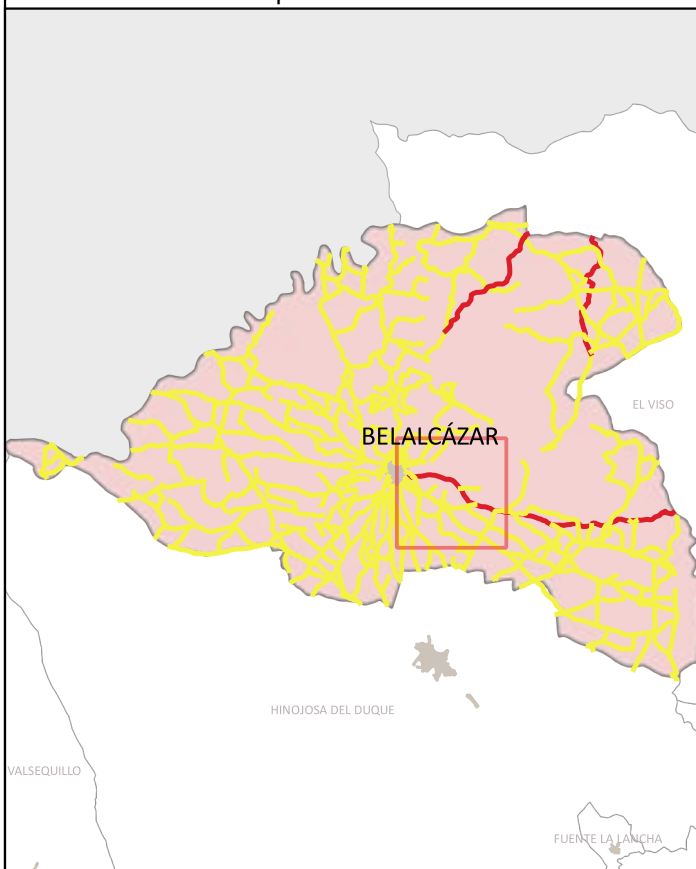
Camino de Belalcázar a Santa Eufemia

NÚMERO DE INVENTARIO
31

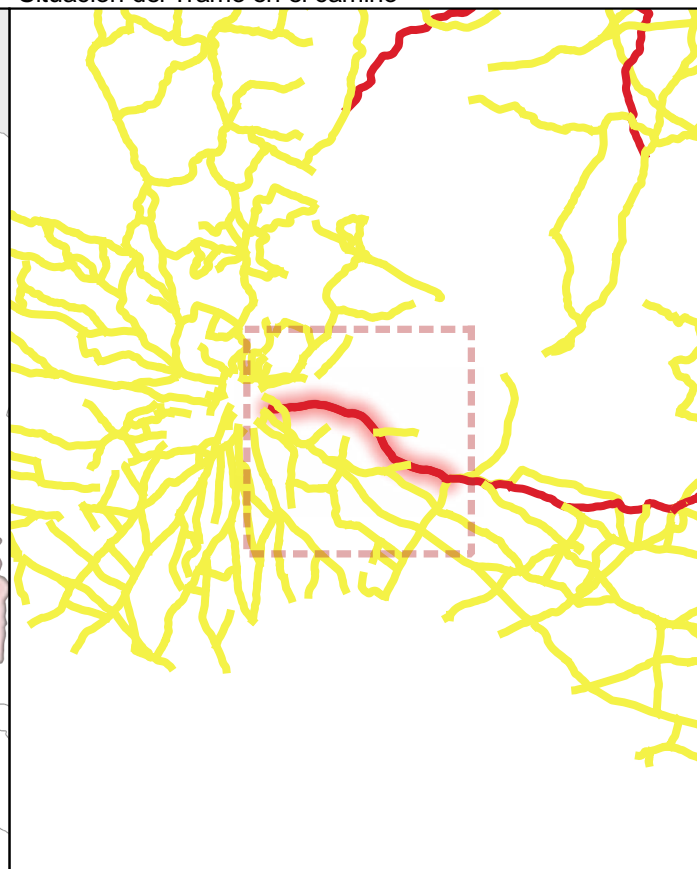
DATOS GENERALES DEL CAMINO
 febrero 2023



Ubicación en el Municipio



Situación del Tramo en el camino



| CÓDIGO INV. | DENOMINACIÓN DEL CAMINO | TRAMO |
|-------------|-------------------------|------------|
| 31 | | 31_Tramo 1 |

| TITULARIDAD | Ayuntamiento de Belalcázar |
|-------------|----------------------------|
|-------------|----------------------------|

| COTITULARIDAD | OCUPACIÓN |
|---------------|-----------|
| : | |

| REFERENCIA CATASTRAL | VÍA CON LA QUE COINCIDE |
|----------------------|-------------------------|
| 14008A04609008 | |

| PARAJE |
|--------|
| |

| OBSERVACIONES |
|---------------|
| NULL |

| | |
|------------------------|---------|
| LONGITUD DEL TRAMO (m) | 4546.89 |
|------------------------|---------|

| | |
|-------------------------|------|
| PENDIENTE DEL TRAMO (%) | 0.44 |
|-------------------------|------|

| | |
|-----------------------|---|
| ANCHURA DEL TRAMO (m) | 8 |
|-----------------------|---|

| TRAMO : COORDENADAS ETRS89.UTM-30N | | | | |
|------------------------------------|---|---|------|--|
| P.K. | X | Y | Cota | |

| | | | | |
|----------|---------|-----------|------------|--------|
| ● Inicio | 4546.89 | 315755,01 | 4270124,67 | 517,58 |
| ● Final | 0 | 311860,18 | 4271680,05 | 497,69 |

| TIPO DE TRANSITABILIDAD |
|-------------------------|
|-------------------------|

| |
|--------------------------|
| MA : MAQUINARIA AGRÍCOLA |
|--------------------------|

| TIPO DE PAVIMENTACIÓN |
|-----------------------|
|-----------------------|

| |
|----------------------|
| TI : TERRENO NATURAL |
|----------------------|

| ESTADO DEL FIRME | ESTADO DE LA SEÑALIZACIÓN |
|------------------|---------------------------|
| R : REGULAR | N : NO EXISTE |

| ESTADO DRENAJE TRANSVERSAL | ESTADO DRENAJE LONGITUDINAL |
|----------------------------|-----------------------------|
| N : NO EXISTE | N : NO EXISTE |



INVENTARIO MUNICIPAL DE CAMINOS RURALES
 ILTMO. AYUNTAMIENTO DE BELALCÁZAR
 (Córdoba)

FICHA TÉCNICA

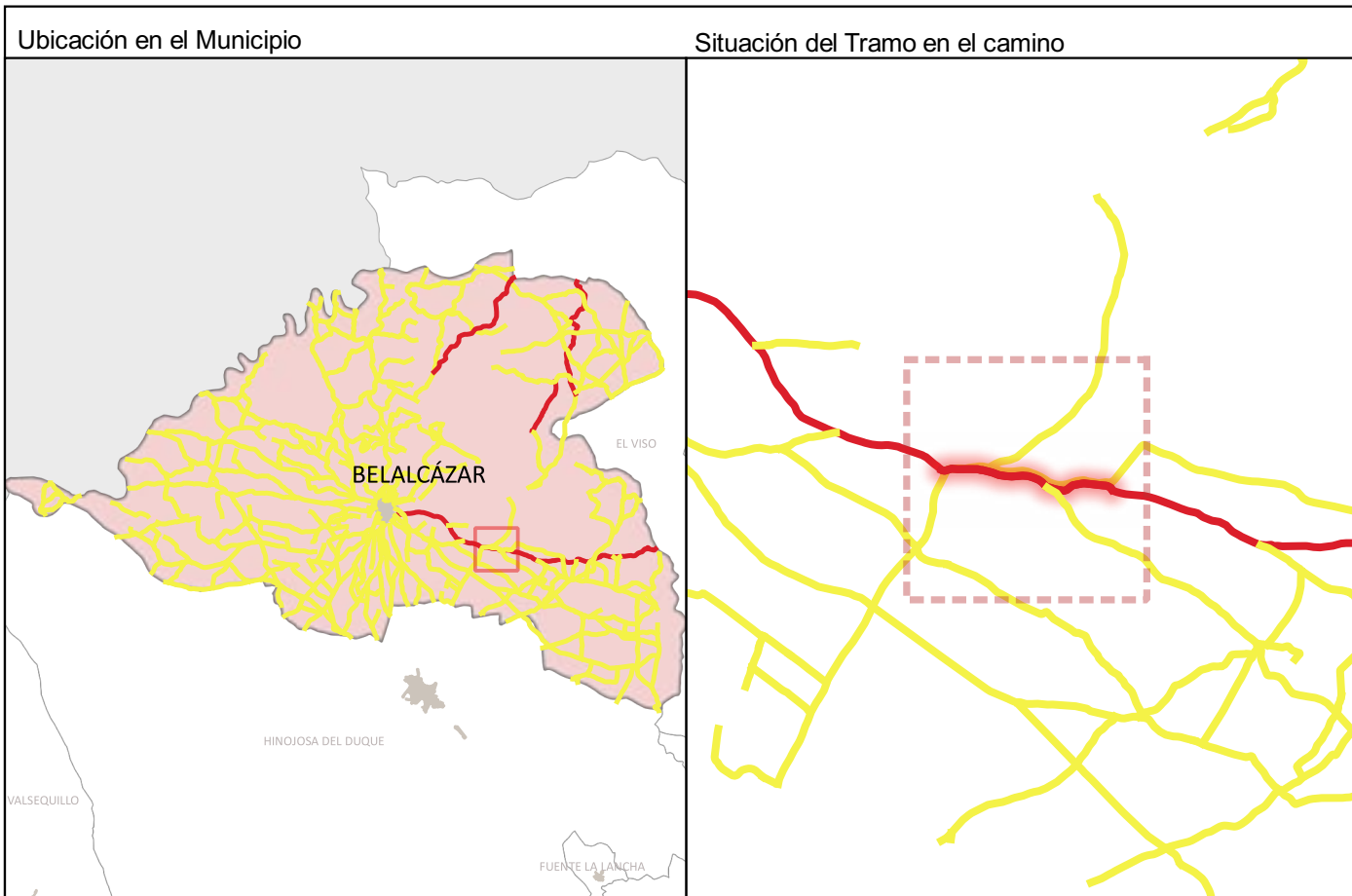
Camino de Belalcázar a Santa Eulalia

NÚMERO DE INVENTARIO

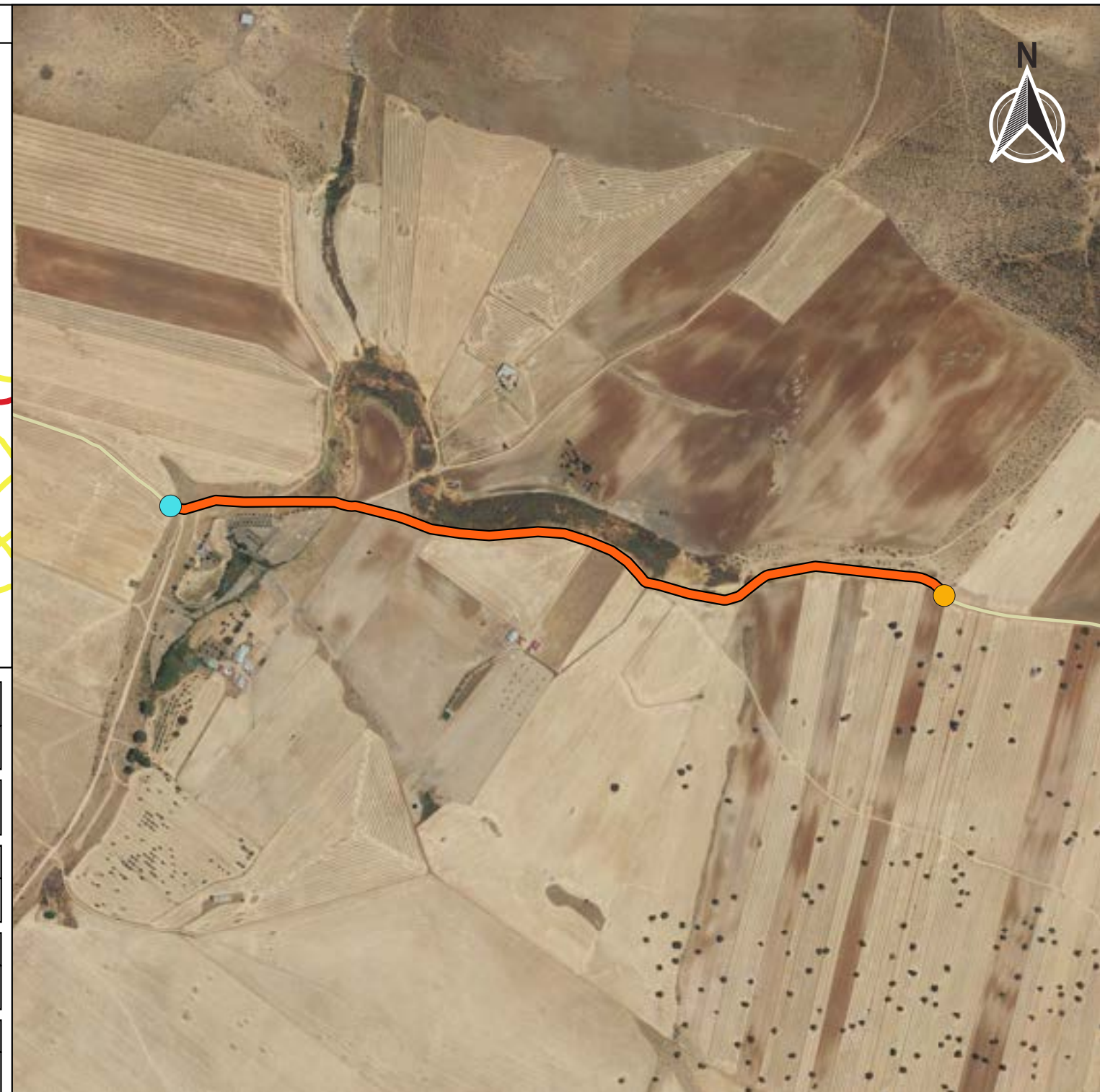
31

31_Tramo 1

febrero 2023



| | | |
|------------------------------------|--------------------------------|--------------|
| CÓDIGO INV. | DENOMINACIÓN DEL CAMINO | TRAMO |
| 31 | | 31_Tramo 2 |
| TITULARIDAD | Ayuntamiento de Belalcázar | |
| COTITULARIDAD | CA : unta de Andaluc a | |
| REFERENCIA CATASTRAL | VÍA CON LA QUE COINCIDE | |
| 1400000040000000, 1400000014000000 | 246: Ca ada Real de la Mesta | |
| PARAJE | | |
| OBSERVACIONES | NULL | |



| | | | | |
|---|---------|-----------|------------|--------|
| LONGITUD DEL TRAMO (m) | 1492.64 | | | |
| PENDIENTE DEL TRAMO (%) | 0.28 | | | |
| ANCHURA DEL TRAMO (m) | 5 | | | |
| TRAMO : COORDENADAS ETRS89.UTM-30N | | | | |
| | P.K. | X | Y | Cota |
| ● Inicio | 4546.89 | 315755,01 | 4270124,67 | 517,58 |
| ● Final | 6039.53 | 317173,71 | 4269960,31 | 521,69 |

| | |
|-----------------------------------|------------------------------------|
| TIPO DE TRANSITABILIDAD | |
| MA : MAQUINARIA AGRÍCOLA | |
| TIPO DE PAVIMENTACIÓN | |
| TI : TERRENO NATURAL | |
| ESTADO DEL FIRME | ESTADO DE LA SEÑALIZACIÓN |
| R : REGULAR | N : NO EXISTE |
| ESTADO DRENAJE TRANSVERSAL | ESTADO DRENAJE LONGITUDINAL |
| N : NO EXISTE | N : NO EXISTE |



INVENTARIO MUNICIPAL DE CAMINOS RURALES
 ILTMO. AYUNTAMIENTO DE BELALCÁZAR
 (Córdoba)

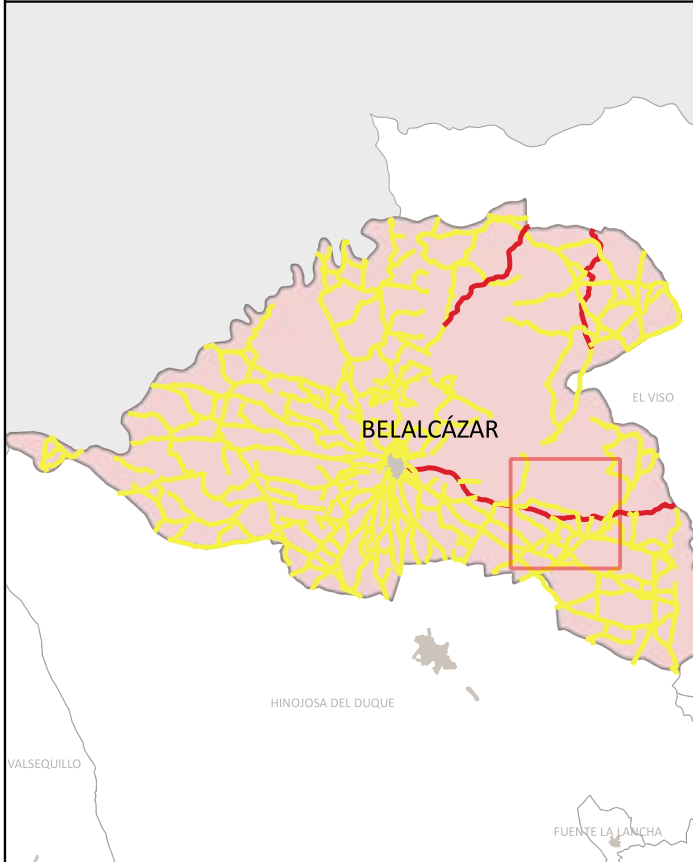
FICHA TÉCNICA

Camino de Belalcázar a Santa Eufemia


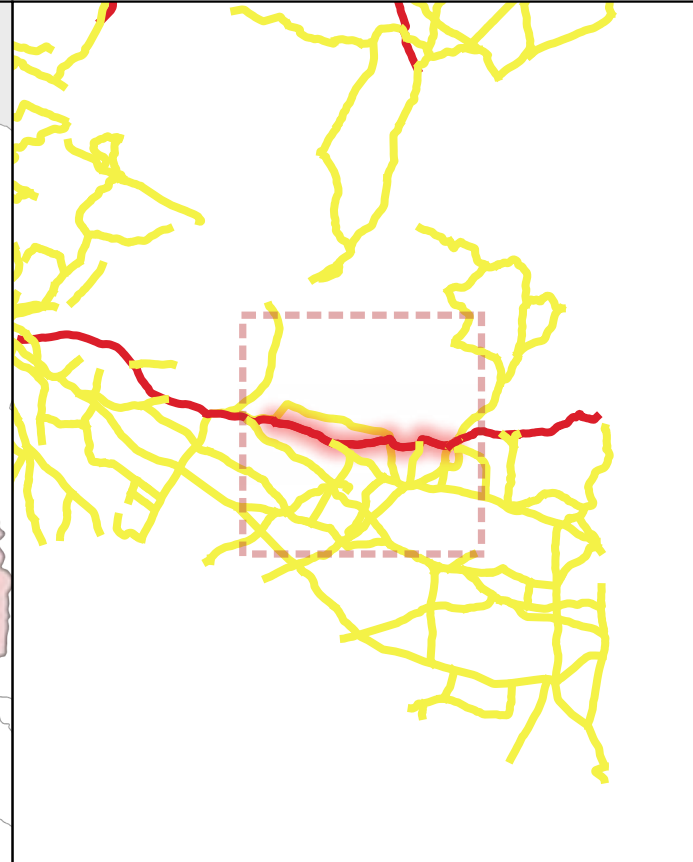
| | |
|-----------------------------|--------------|
| NÚMERO DE INVENTARIO | 31 |
| 31_Tramo 2 | febrero 2023 |



Ubicación en el Municipio



Situación del Tramo en el camino



| CÓDIGO INV. | DENOMINACIÓN DEL CAMINO | TRAMO |
|-------------|-------------------------|------------|
| 31 | Cañada Real de la Mesta | 31_Tramo 3 |

| TITULARIDAD | Ayuntamiento de Belalcázar |
|-------------|----------------------------|
|-------------|----------------------------|

| COTITULARIDAD | : | OCUPACIÓN | |
|---------------|---|-----------|--|
|---------------|---|-----------|--|

| REFERENCIA CATASTRAL | VÍA CON LA QUE COINCIDE |
|-------------------------------------|-------------------------|
| 140006001400010, 140006001500037 | |

| PARAJE | |
|--------|--|
|--------|--|

OBSERVACIONES
 Conserva la anchura real durante todo el trayecto. Aunque, se localizan algunas sendas por las que se transita, según las condiciones del terreno. El resto del recorrido, se encuentra invadido por vegetación.

| | |
|------------------------|---------|
| LONGITUD DEL TRAMO (m) | 3969.95 |
|------------------------|---------|

| | |
|-------------------------|------|
| PENDIENTE DEL TRAMO (%) | 0.62 |
|-------------------------|------|

| | |
|-----------------------|-----|
| ANCHURA DEL TRAMO (m) | 4.5 |
|-----------------------|-----|

| | | | | |
|------------------------------------|---|---|------|--|
| TRAMO : COORDENADAS ETRS89.UTM-30N | | | | |
| P.K. | X | Y | Cota | |

| | | | | |
|----------|----------|-----------|------------|--------|
| ● Inicio | 10009.48 | 320835,93 | 4269456,72 | 546,3 |
| ● Final | 6039.53 | 317173,71 | 4269960,31 | 521,69 |

| | |
|-------------------------|--------------------------|
| TIPO DE TRANSITABILIDAD | MA : MAQUINARIA AGRÍCOLA |
|-------------------------|--------------------------|

| | |
|-----------------------|----------------------|
| TIPO DE PAVIMENTACIÓN | TI : TERRENO NATURAL |
|-----------------------|----------------------|

| | |
|------------------|---------------------------|
| ESTADO DEL FIRME | ESTADO DE LA SEÑALIZACIÓN |
| R : REGULAR | N : NO EXISTE |

| | |
|----------------------------|-----------------------------|
| ESTADO DRENAJE TRANSVERSAL | ESTADO DRENAJE LONGITUDINAL |
| N : NO EXISTE | N : NO EXISTE |




INVENTARIO MUNICIPAL DE CAMINOS RURALES
 ILTMO. AYUNTAMIENTO DE BELALCÁZAR (Córdoba)

FICHA TÉCNICA

Camino de Belalcázar a Santa Eufemia

NÚMERO DE INVENTARIO
31

31_Tramo 3
 febrero 2023



| | | |
|-----------------------------|--------------------------------|--------------|
| CÓDIGO INV. | DENOMINACIÓN DEL CAMINO | TRAMO |
| 31 | | 31_Tramo 4 |
| TITULARIDAD | Ayuntamiento de Belalcázar | |
| COTITULARIDAD | | |
| | OCUPACIÓN | |
| | | |
| REFERENCIA CATASTRAL | VÍA CON LA QUE COINCIDE | |
| 14008A01509027 | | |
| PARAJE | | |

| |
|----------------------|
| OBSERVACIONES |
| NULL |

| | | | | |
|---|------------------------------------|----------------------------------|--------------------------|--------|
| LONGITUD DEL TRAMO (m) | 211.57 | TIPO DE TRANSITABILIDAD | MA : MAQUINARIA AGRÍCOLA | |
| PENDIENTE DEL TRAMO (%) | -1.86 | TIPO DE PAVIMENTACIÓN | TI : TERRENO NATURAL | |
| ANCHURA DEL TRAMO (m) | 6 | ESTADO DEL FIRME | R : REGULAR | |
| TRAMO : COORDENADAS ETRS89.UTM-30N | | ESTADO DE LA SEÑALIZACIÓN | N : NO EXISTE | |
| | P.K. | X | Y | Cota |
| ● Inicio | 10009.48 | 320835,93 | 4269456,72 | 546,3 |
| ● Final | 10221.05 | 321006,78 | 4269573,05 | 542,38 |
| ESTADO DRENAJE TRANSVERSAL | ESTADO DRENAJE LONGITUDINAL | | | |
| N : NO EXISTE | N : NO EXISTE | | | |



INVENTARIO MUNICIPAL DE CAMINOS RURALES
 ILTMO. AYUNTAMIENTO DE BELALCÁZAR
 (Córdoba)

FICHA TÉCNICA

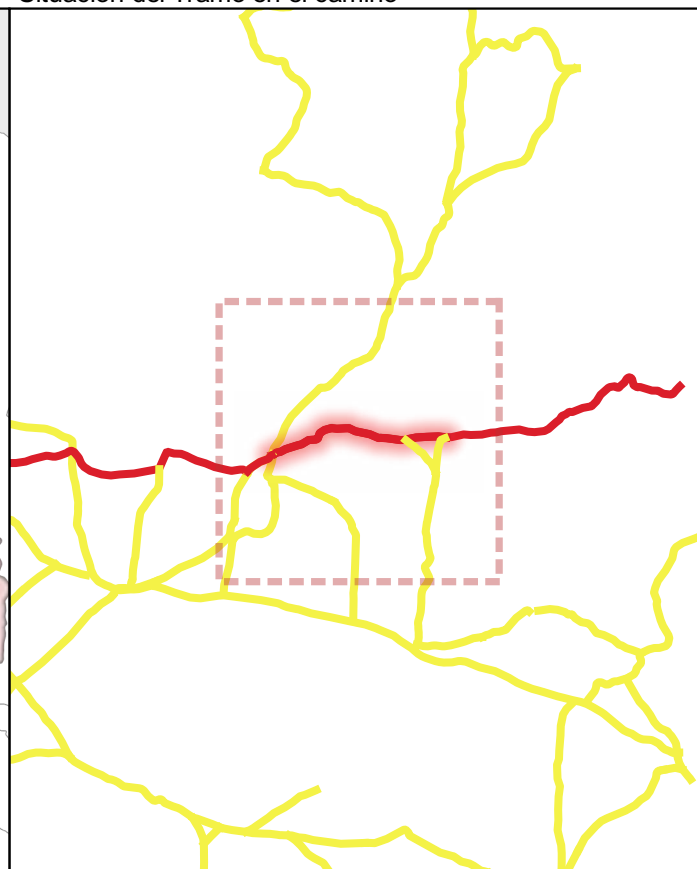
Camino de Belalcázar a Santa Eulalia

| | | |
|-----------------------------|-----------|-------------------|
| NÚMERO DE INVENTARIO | 31 | 31_Tramo 4 |
| | | febrero 2023 |



Ubicación en el Municipio

Situación del Tramo en el camino



| CÓDIGO INV. | DENOMINACIÓN DEL CAMINO | TRAMO |
|-------------|-------------------------|------------|
| 31 | | 31_Tramo 5 |

| TITULARIDAD | Ayuntamiento de Belalcázar |
|-------------|----------------------------|
|-------------|----------------------------|

| COTITULARIDAD | OCUPACIÓN |
|---------------|-----------|
| : | |

| REFERENCIA CATASTRAL | VÍA CON LA QUE COINCIDE |
|----------------------|-------------------------|
| 14008A01609010 | |

| PARAJE |
|--------|
| |

| OBSERVACIONES |
|---------------|
| NULL |

| | |
|------------------------|---------|
| LONGITUD DEL TRAMO (m) | 1325.87 |
|------------------------|---------|

| | |
|-------------------------|-------|
| PENDIENTE DEL TRAMO (%) | -0.33 |
|-------------------------|-------|

| | |
|-----------------------|-----|
| ANCHURA DEL TRAMO (m) | 4.5 |
|-----------------------|-----|

| TRAMO : COORDENADAS ETRS89.UTM-30N | | | | |
|------------------------------------|---|---|------|--|
| P.K. | X | Y | Cota | |

| | | | | |
|----------|----------|-----------|------------|--------|
| ● Inicio | 10221.05 | 321006,78 | 4269573,05 | 542,38 |
| ● Final | 11546.92 | 322255,51 | 4269698,85 | 537,95 |

| TIPO DE TRANSITABILIDAD |
|-------------------------|
|-------------------------|

| |
|--------------------------|
| MA : MAQUINARIA AGRÍCOLA |
|--------------------------|

| TIPO DE PAVIMENTACIÓN |
|-----------------------|
|-----------------------|

| |
|----------------------|
| TI : TERRENO NATURAL |
|----------------------|

| ESTADO DEL FIRME | ESTADO DE LA SEÑALIZACIÓN |
|------------------|---------------------------|
| R : REGULAR | N : NO EXISTE |

| ESTADO DRENAJE TRANSVERSAL | ESTADO DRENAJE LONGITUDINAL |
|----------------------------|-----------------------------|
| N : NO EXISTE | N : NO EXISTE |



INVENTARIO MUNICIPAL DE CAMINOS RURALES
 ILTMO. AYUNTAMIENTO DE BELALCÁZAR
 (Córdoba)

FICHA TÉCNICA

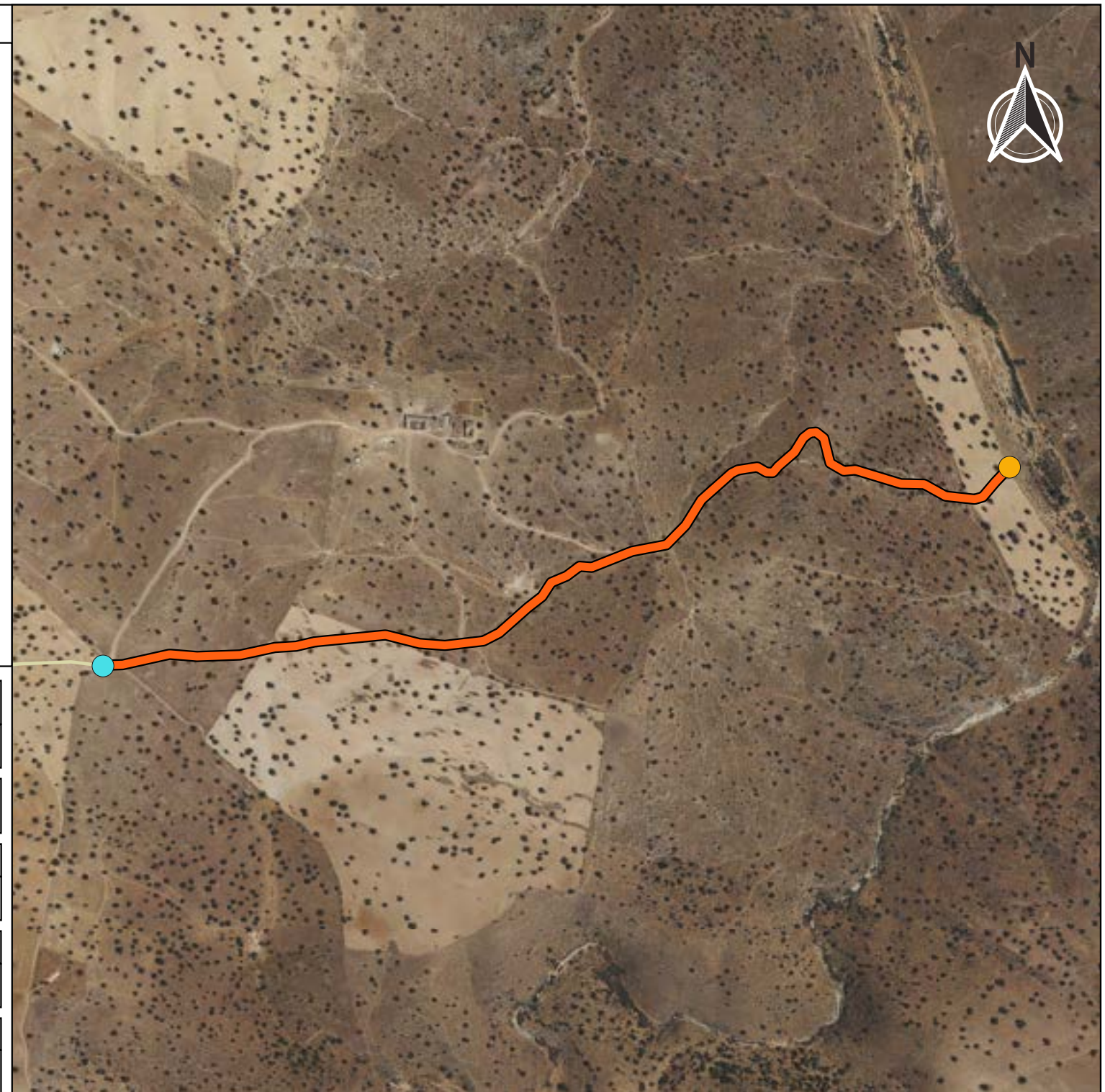
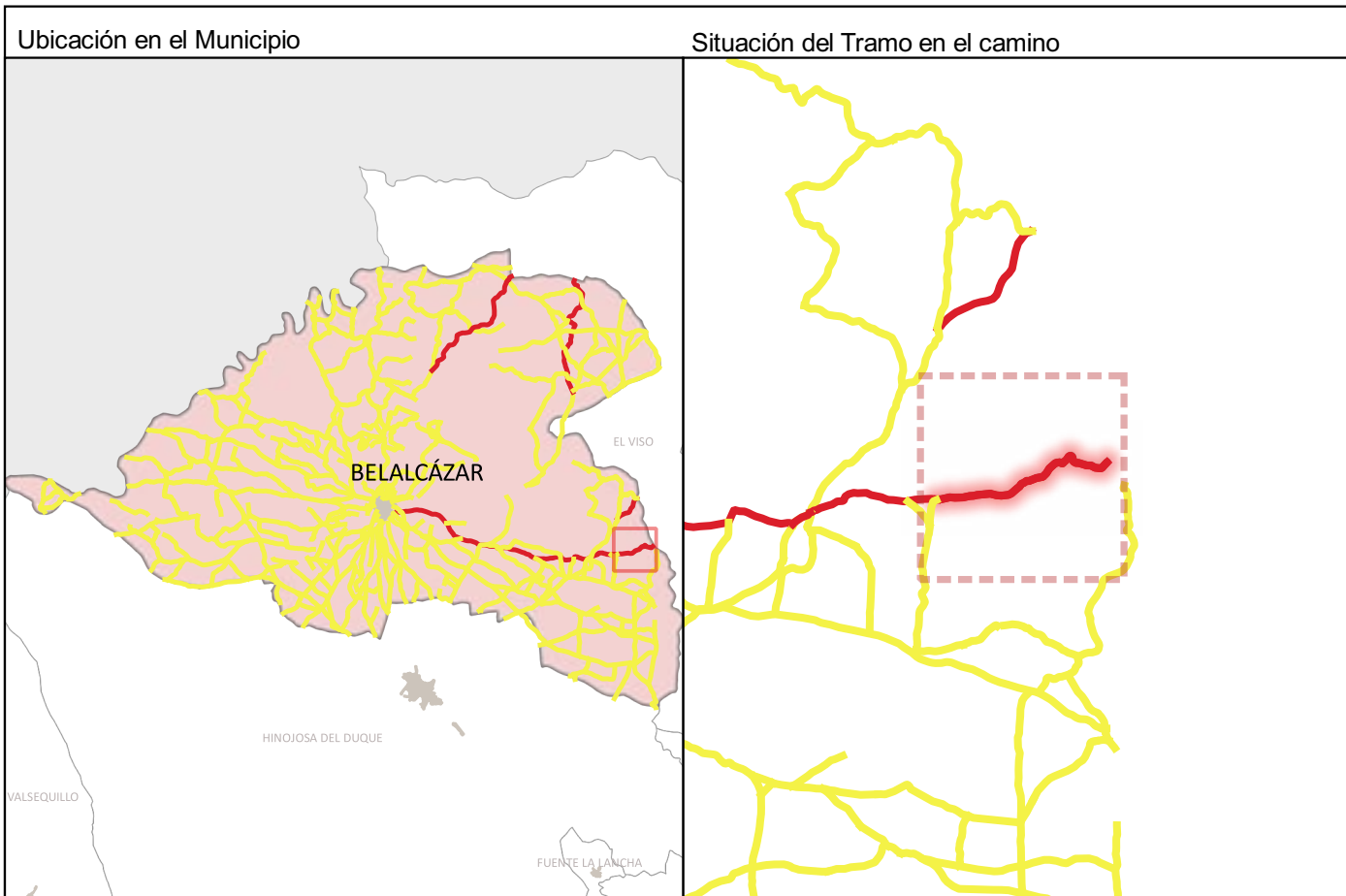
Camino de Belalcázar a Santa Eufemia

NÚMERO DE INVENTARIO

31

31_Tramo 5

febrero 2023



| CÓDIGO INV. | DENOMINACIÓN DEL CAMINO | TRAMO |
|-------------|-------------------------|----------|
| 31 | | 31_Tramo |

| TITULARIDAD | Ayuntamiento de Belalcázar |
|-------------|----------------------------|
|-------------|----------------------------|

| COTITULARIDAD | OCUPACIÓN |
|---------------|-----------|
| : | Usurpado |

| REFERENCIA CATASTRAL | VÍA CON LA QUE COINCIDE |
|----------------------|-------------------------|
| 14008A01609010 | |

| PARAJE |
|--------|
| |

| OBSERVACIONES |
|---------------|
| NULL |

| | |
|------------------------|---------|
| LONGITUD DEL TRAMO (m) | 1905.69 |
|------------------------|---------|

| | |
|-------------------------|-------|
| PENDIENTE DEL TRAMO (%) | -5.87 |
|-------------------------|-------|

| | |
|-----------------------|---|
| ANCHURA DEL TRAMO (m) | 0 |
|-----------------------|---|

| TRAMO : COORDENADAS ETRS89.UTM-30N | | | | |
|------------------------------------|----------|-----------|------------|--------|
| P.K. | X | Y | Cota | |
| Inicio | 11546.92 | 322255,51 | 4269698,85 | 537,95 |
| Final | 13452.61 | 323921,41 | 4270064,07 | 426,11 |

| TIPO DE TRANSITABILIDAD |
|-------------------------|
|-------------------------|

| |
|---------------|
| PE : PEATONES |
|---------------|

| TIPO DE PAVIMENTACIÓN |
|-----------------------|
|-----------------------|

| |
|----------------------|
| TI : TERRENO NATURAL |
|----------------------|

| ESTADO DEL FIRME | ESTADO DE LA SEÑALIZACIÓN |
|------------------|---------------------------|
| N : NO EXISTE | N : NO EXISTE |

| ESTADO DRENAJE TRANSVERSAL | ESTADO DRENAJE LONGITUDINAL |
|----------------------------|-----------------------------|
| N : NO EXISTE | N : NO EXISTE |



INVENTARIO MUNICIPAL DE CAMINOS RURALES
 ILTMO. AYUNTAMIENTO DE BELALCÁZAR
 (Córdoba)

FICHA TÉCNICA

Camino de Belalcázar a Santa Eufemia

NÚMERO DE INVENTARIO
31



31_Tramo
 febrero 2023

| CÓDIGO INV. | DENOMINACIÓN DEL CAMINO |
|-------------|-------------------------|
| | |







 Eje de Camino

PK Eje Camino

-  FINAL DEL CAMINO
-  INICIO DEL CAMINO

Puntos_I-F_de_tramos

-  INICIO DE CAMINO
-  INICIO DE TRAMO
-  Senalización
-  Puntos Singulares



Diputación de Córdoba
Delegación de Infraestructuras Rurales



INVENTARIO MUNICIPAL DE CAMINOS RURALES

ILTMO. AYUNTAMIENTO DE BELALCÁZAR (Córdoba)



SEÑALIZACIÓN

| Identificador | Tipo | Código | Denominación | Estado | Coordenada X | Coordenada Y |
|---------------|------|--------|--------------|--------|--------------|--------------|
|---------------|------|--------|--------------|--------|--------------|--------------|

| CÓDIGO INV. | DENOMINACIÓN DEL CAMINO |
|-------------|-------------------------|
| | |

REPORTAJE FOTOGRÁFICO

| | X | Y |
|-----------------|-----------|------------|
| ● Punto Inicial | 311860,18 | 4271680,05 |

| | X | Y |
|---------------|-----------|-----------|
| ● Punto Final | 323921,44 | 4270064,1 |



Diputación de Córdoba
Delegación de Infraestructuras Rurales



**INVENTARIO MUNICIPAL
DE CAMINOS RURALES**

ILTMO. AYUNTAMIENTO DE
BELALCÁZAR
(Córdoba)


Inicio de tramo: 31_Tramo 1

(31 → Camino de elal ar a anta emia)



PK: 0

Coordenadas → X: 311860.18; Y: 4271680.05




Inicio de tramo: 31_Tramo 2

(31 → Camino de elal ar a anta emia)



PK: 4546.89

Coordenadas → X: 315755.01; Y: 4270124.67




Inicio de tramo: 31_Tramo 3

(31 → Camino de elal ar a anta emia)



PK: 6039.53

Coordenadas → X: 317173.71; Y: 4269960.31




Inicio de tramo: 31_Tramo 4

(31 → Camino de elal ar a anta emia)



PK: 10009.48

Coordenadas → X: 320835.93; Y: 4269456.72



Inicio de tramo: 31_Tramo 5

(31 → Camino de elal ar a anta emia)



PK: 10221.05

Coordenadas → X: 321006.78; Y: 4269573.05



Inicio de tramo: 31_Tramo

(31 → Camino de elal ar a anta emia)



PK: 11546.92

Coordenadas → X: 322255.51; Y: 4269698.85





PS11: OTRO (Por n)

(31 - Camino de Be a ar a anta E emia)



. · ||| (.)

Coordenadas → X: 321192.32 ; Y: 4269642.54 · ||| Estado: E UL

Observaciones: e en entra a ierto



PS1 : OTRO (Por n)


(31 - Camino de Be a ar a anta E emia)



. · ||| (.)

Coordenadas → X: 321470.36 ; Y: 4269761.04 · ||| Estado: E UL

Observaciones: e en entra a ierto





| | |
|--------------------|--------------------------------|
| CÓDIGO INV. | DENOMINACIÓN DEL CAMINO |
| 32 | Carril de la Plata |

| |
|---------------------------------------|
| NOMBRE POPULAR U OTROS NOMBRES |
| |

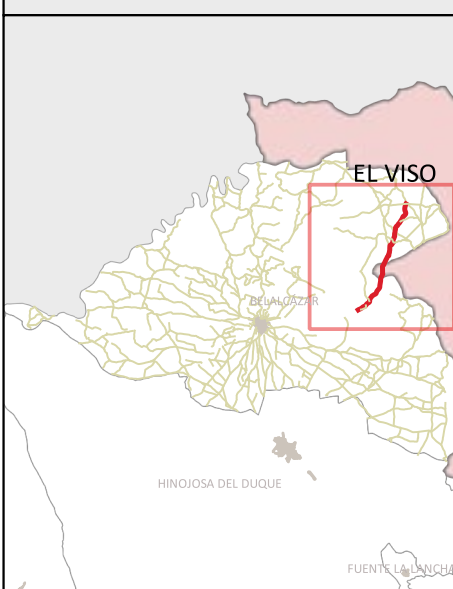
| | |
|----------------------------|----------------------------|
| TITULARIDAD | OTRAS TITULARIDADES |
| Ayuntamiento de Belalcázar | |

| | |
|----------------------|-----------------------|
| USO PRINCIPAL | USO SECUNDARIO |
| AGROGANADERO | |

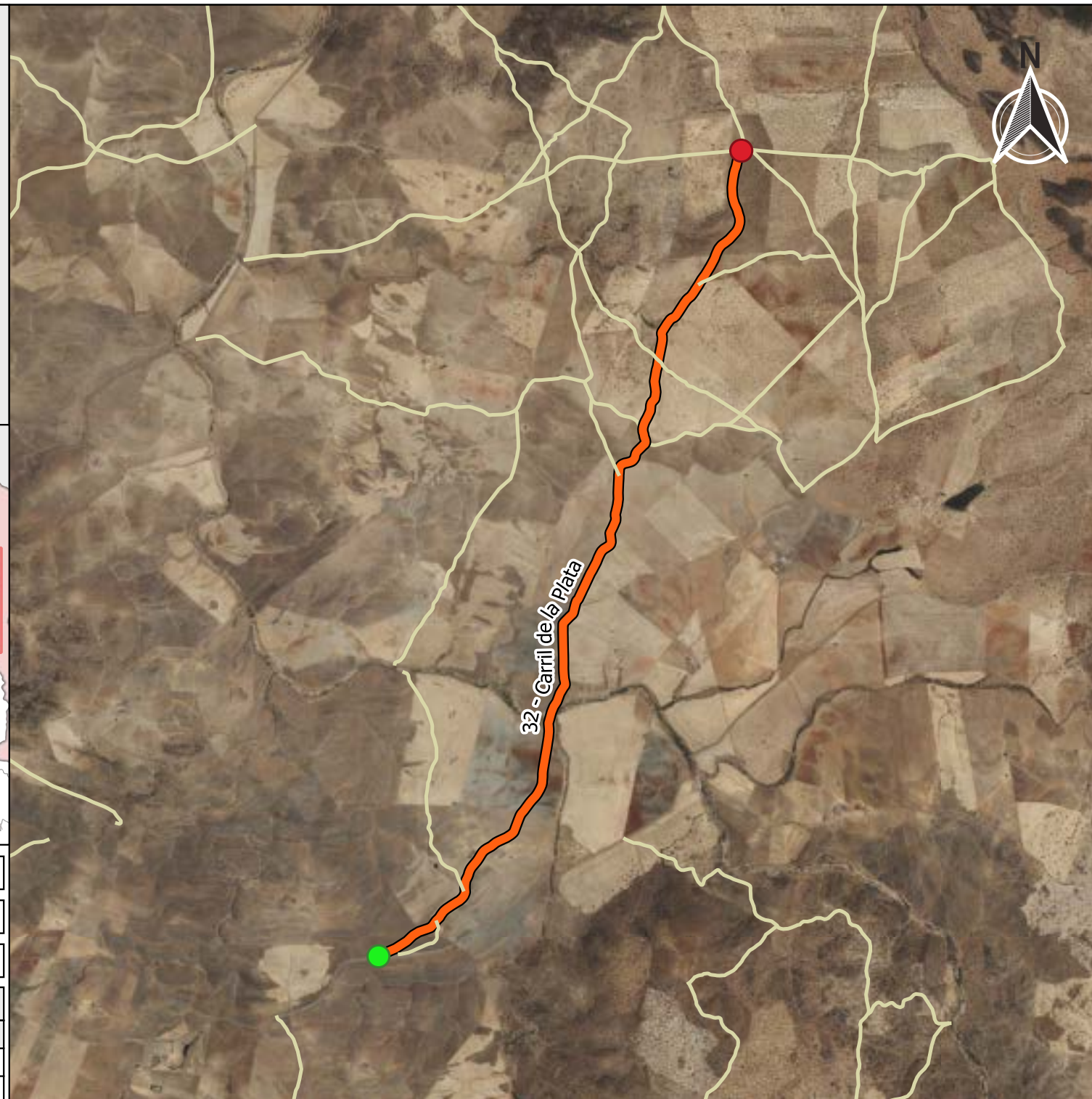
| |
|---|
| PARAJES O PARTIDOS RURALES QUE ATRAVIESA |
| NULL |

| TRAMIFICACIÓN | | | |
|---------------|----------|------------------------|-----------------------------------|
| PK Inicial | PK Final | Denominación del Tramo | Referencia Catastral |
| 0 | 627,36 | 32_Tramo 1 | 14008A01309019, 14008A01309020 |
| 627,36 | 1025,6 | 32_Tramo 2 | 14008A01309020, 14008A01309032 |
| 1025,6 | 2829,3 | 32_Tramo 3 | 14008A01309032 |
| 2829,3 | 4043,1 | 32_Tramo 4 | 14074A07609019 |
| 4043,06 | 5372,96 | 32_Tramo 5 | 14008A01109009 |
| 5372,96 | 5751,25 | 32_Tramo 6 | 14008A01109008 |

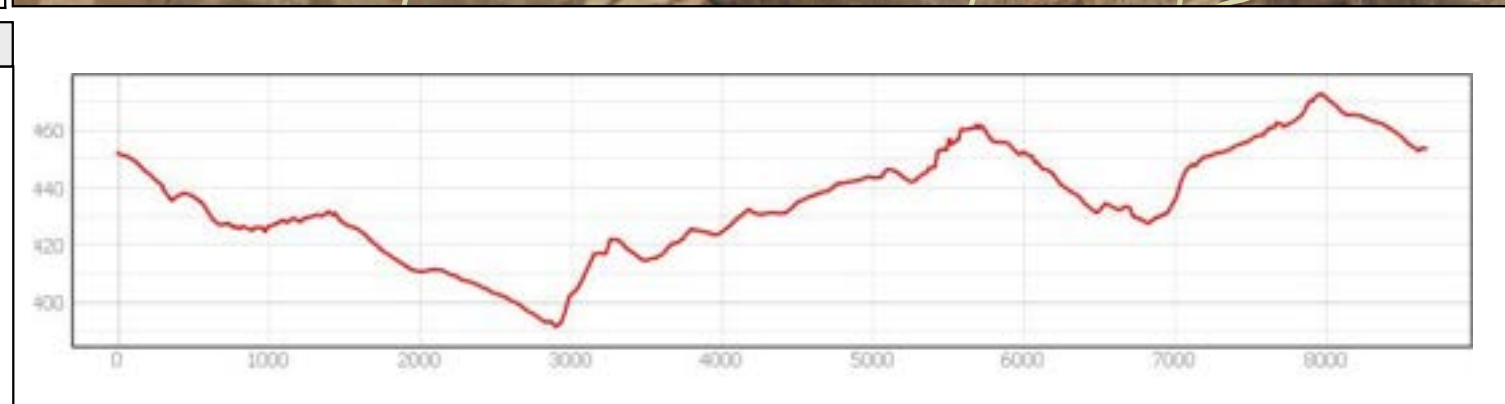
| |
|--------------------|
| DESCRIPCIÓN |
| NULL |



| LONGITUD TOTAL (m) | 8666 | |
|-------------------------------|-----------|------------|
| ANCH. MEDIA FÍSICA (m) | 6 | |
| SUPERFICIE TOTAL (m²) | 85062.55 | |
| COORDENADAS ETRS89.UTM-30N | | |
| inicio_o_fin | X | Y |
| ● Punto Inicial | 317979,51 | 4272944,91 |
| ● Punto Final | 321286,61 | 4280283,15 |



| |
|---|
| OBSERVACIONES |
| El camino aparece registrado en las minutas cartográficas históricas y en la primera edición del mapa topográfico nacional 1:50.000 |



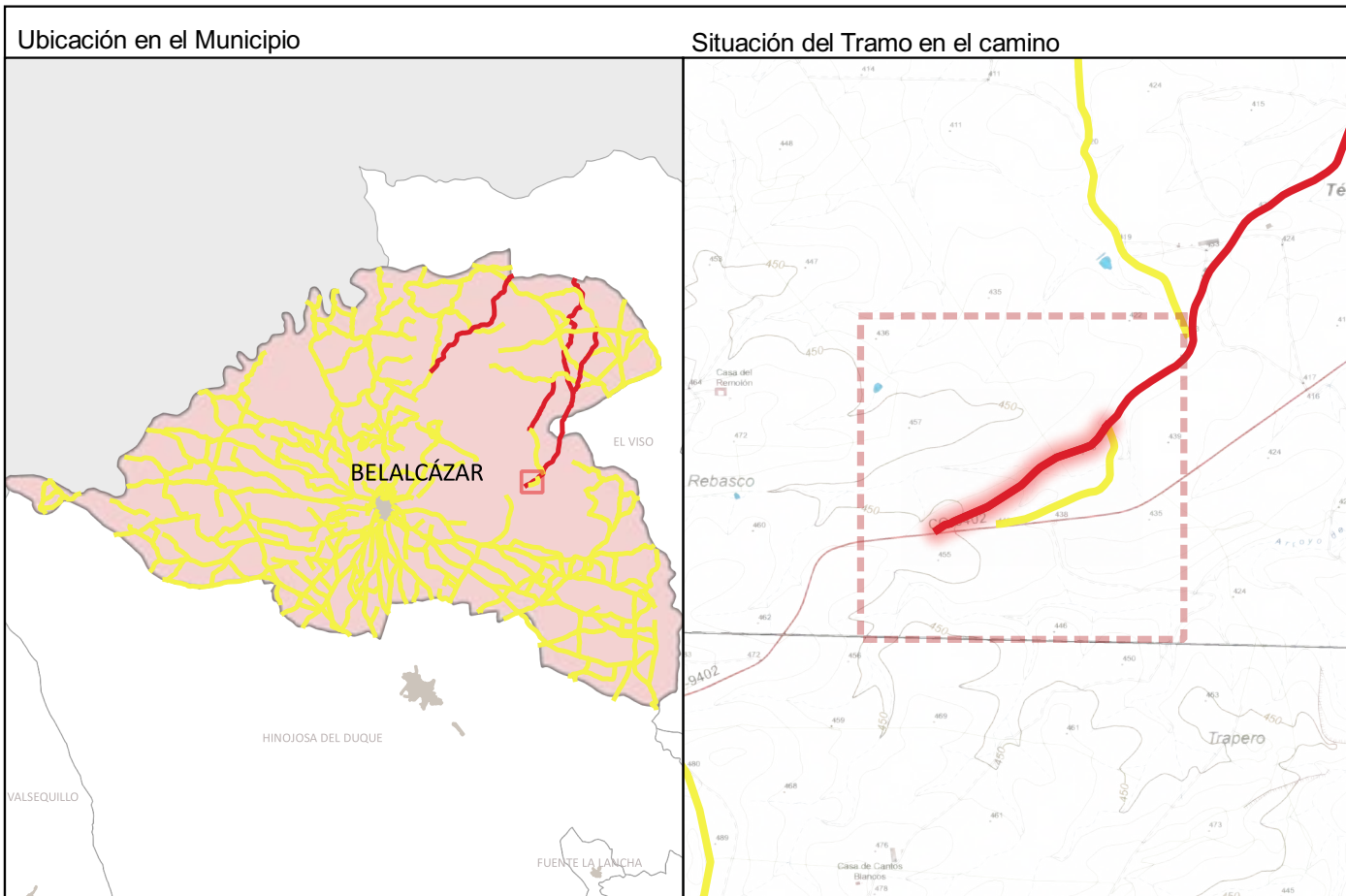
INVENTARIO MUNICIPAL DE CAMINOS RURALES
 ILTMO. AYUNTAMIENTO DE BELALCÁZAR
 (Córdoba)

FICHA TÉCNICA

Carril de la Plata

NÚMERO DE INVENTARIO
32

DATOS GENERALES DEL CAMINO
 febrero 2023



| CÓDIGO INV. | DENOMINACIÓN DEL CAMINO | TRAMO |
|-------------|-------------------------|------------|
| 32 | Carril de la Plata | 32_Tramo 1 |

| TITULARIDAD | Ayuntamiento de Belalcázar |
|-------------|----------------------------|
|-------------|----------------------------|

| COTITULARIDAD | : | OCUPACIÓN | Usurpado |
|---------------|---|-----------|----------|
|---------------|---|-----------|----------|

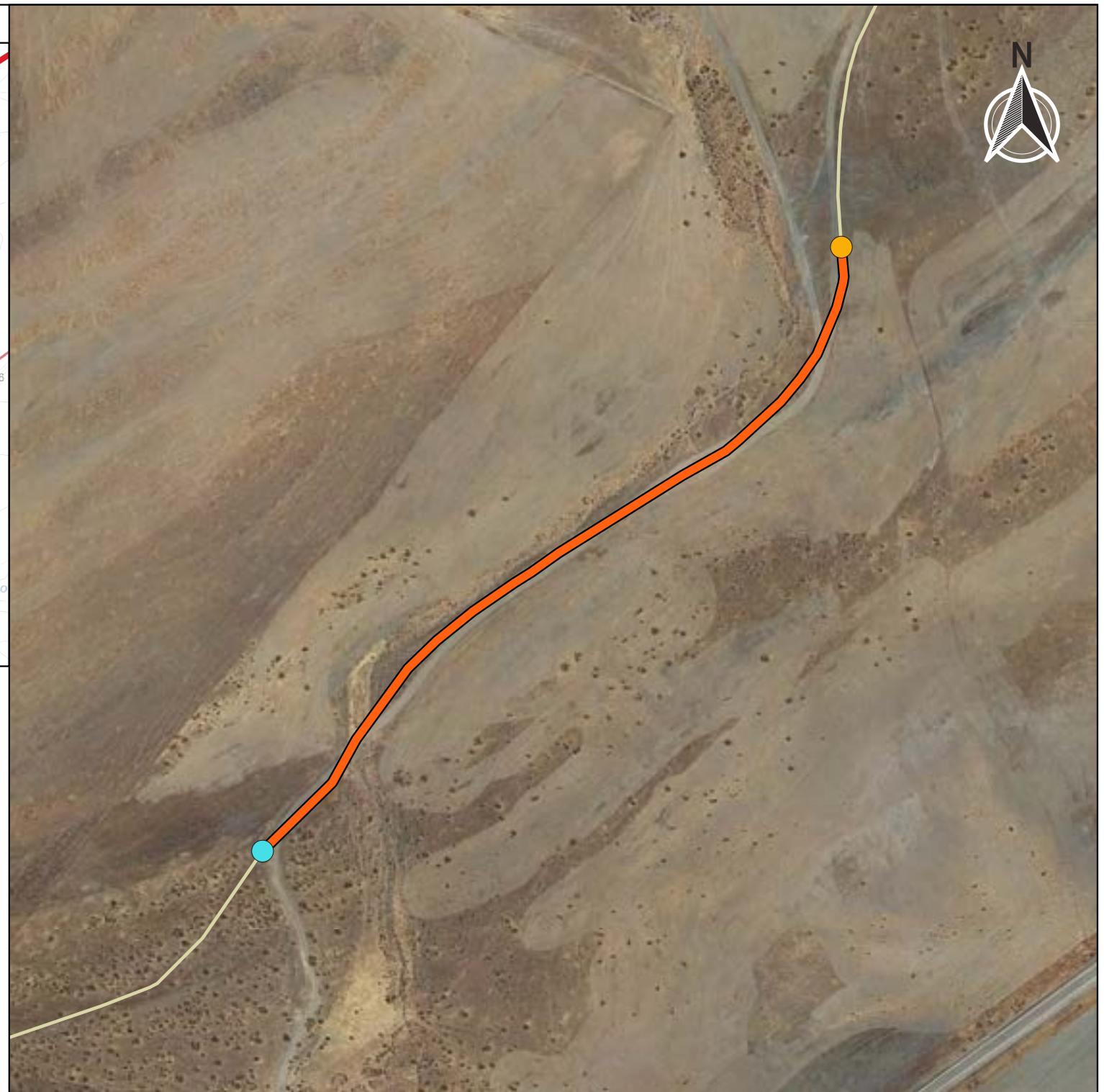
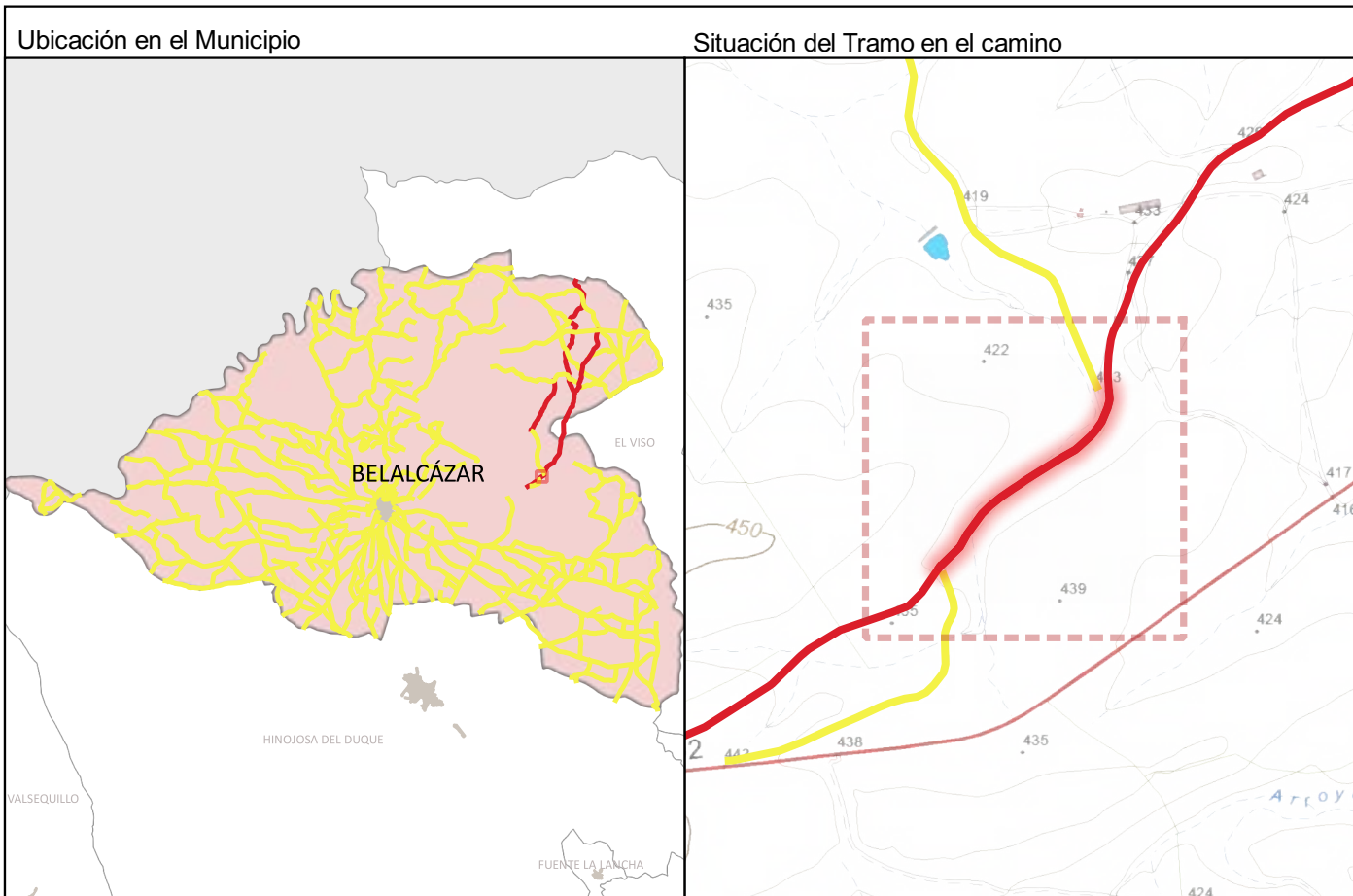
| REFERENCIA CATASTRAL | VÍA CON LA QUE COINCIDE |
|------------------------------------|-------------------------|
| 1400000010000100, 1400000010000200 | |

| PARAJE | |
|--------|--|
|--------|--|

| OBSERVACIONES | NULL |
|---------------|------|
|---------------|------|

| | | | |
|---|--------|-----------------------------------|------------------------------------|
| LONGITUD DEL TRAMO (m) | 627.36 | TIPO DE TRANSITABILIDAD | |
| PENDIENTE DEL TRAMO (%) | -3.67 | PE : PEATONES | |
| ANCHURA DEL TRAMO (m) | 0 | TIPO DE PAVIMENTACIÓN | |
| TRAMO : COORDENADAS ETRS89.UTM-30N | | TI : TERRENO NATURAL | |
| | | ESTADO DEL FIRME | ESTADO DE LA SEÑALIZACIÓN |
| | | N : NO EXISTE | N : NO EXISTE |
| | | ESTADO DRENAJE TRANSVERSAL | ESTADO DRENAJE LONGITUDINAL |
| | | N : NO EXISTE | N : NO EXISTE |

| | P.K. | X | Y | Cota |
|----------|--------|-----------|------------|--------|
| ● Inicio | 0 | 317979,51 | 4272944,91 | 452,01 |
| ● Final | 627.36 | 318504,05 | 4273267,89 | 428,98 |



| | | |
|--|--------------------------------|--------------|
| CÓDIGO INV. | DENOMINACIÓN DEL CAMINO | TRAMO |
| 32 | Carril de la Plata | 32_Tramo 2 |
| TITULARIDAD | Ayuntamiento de Belalcázar | |
| COTITULARIDAD | OCUPACIÓN | |
| CA : unta de Andaluc a | | |
| REFERENCIA CATASTRAL | VÍA CON LA QUE COINCIDE | |
| 14000000 10000000, 1400000013000000 | | |
| PARAJE | | |

| |
|----------------------|
| OBSERVACIONES |
| NULL |

| | | | | |
|---|--------|-----------|------------|--------|
| LONGITUD DEL TRAMO (m) | 398.24 | | | |
| PENDIENTE DEL TRAMO (%) | -0.54 | | | |
| ANCHURA DEL TRAMO (m) | 3.5 | | | |
| TRAMO : COORDENADAS ETRS89.UTM-30N | | | | |
| | P.K. | X | Y | Cota |
| ● Inicio | 627.36 | 318504,05 | 4273267,89 | 428,98 |
| ● Final | 1025.6 | 318770,02 | 4273545,27 | 426,85 |

| | |
|-----------------------------------|------------------------------------|
| TIPO DE TRANSITABILIDAD | |
| MA : MAQUINARIA AGRÍCOLA | |
| TIPO DE PAVIMENTACIÓN | |
| TI : TERRENO NATURAL | |
| ESTADO DEL FIRME | ESTADO DE LA SEÑALIZACIÓN |
| M : MALO | N : NO EXISTE |
| ESTADO DRENAJE TRANSVERSAL | ESTADO DRENAJE LONGITUDINAL |
| N : NO EXISTE | N : NO EXISTE |



INVENTARIO MUNICIPAL DE CAMINOS RURALES
 ILTMO. AYUNTAMIENTO DE BELALCÁZAR
 (Córdoba)

FICHA TÉCNICA

Carril de la Plata

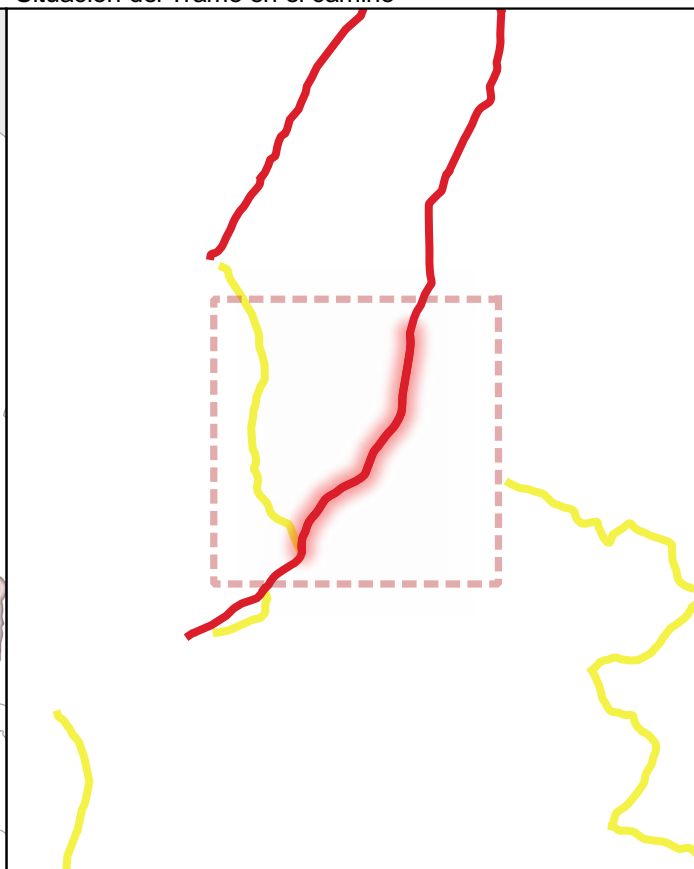
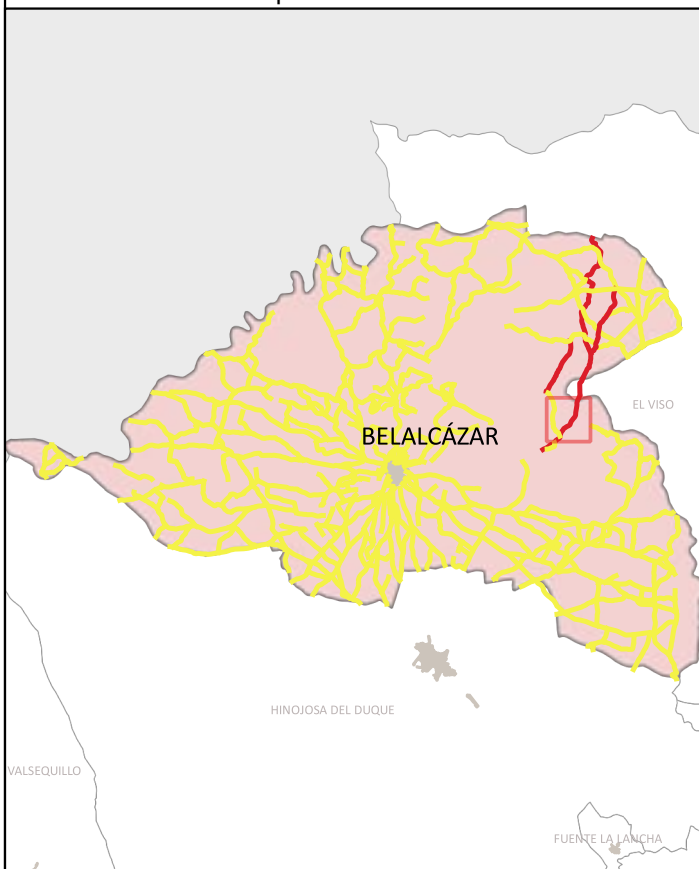
NÚMERO DE INVENTARIO
32

32_Tramo 2
febrero 2023



Ubicación en el Municipio

Situación del Tramo en el camino



| CÓDIGO INV. | DENOMINACIÓN DEL CAMINO | TRAMO |
|-------------|-------------------------|------------|
| 32 | Carril de la Plata | 32_Tramo 3 |

| TITULARIDAD | Ayuntamiento de Belalcázar |
|-------------|----------------------------|
|-------------|----------------------------|

| COTITULARIDAD | OCUPACIÓN |
|------------------------|-----------|
| CA : unta de Andaluc a | Usurpado |

| REFERENCIA CATASTRAL | VÍA CON LA QUE COINCIDE |
|----------------------|-------------------------|
| 14008A01309032 | |

| PARAJE |
|--------|
| |

| OBSERVACIONES |
|---------------|
| NULL |

| | |
|------------------------|--------|
| LONGITUD DEL TRAMO (m) | 1803.7 |
|------------------------|--------|

| | |
|-------------------------|-------|
| PENDIENTE DEL TRAMO (%) | -1.87 |
|-------------------------|-------|

| | |
|-----------------------|---|
| ANCHURA DEL TRAMO (m) | 0 |
|-----------------------|---|

| TRAMO : COORDENADAS ETRS89.UTM-30N | | | | |
|------------------------------------|--------|-----------|------------|--------|
| P.K. | X | Y | Cota | |
| ● Inicio | 1025.6 | 318770,02 | 4273545,27 | 426,85 |
| ● Final | 2829.3 | 319529,48 | 4275065,96 | 393,1 |

| TIPO DE TRANSITABILIDAD |
|-------------------------|
|-------------------------|

| |
|---------------|
| PE : PEATONES |
|---------------|

| TIPO DE PAVIMENTACIÓN |
|-----------------------|
|-----------------------|

| |
|----------------------|
| TI : TERRENO NATURAL |
|----------------------|

| ESTADO DEL FIRME | ESTADO DE LA SEÑALIZACIÓN |
|------------------|---------------------------|
|------------------|---------------------------|

| | |
|---------------|---------------|
| N : NO EXISTE | N : NO EXISTE |
|---------------|---------------|

| ESTADO DRENAJE TRANSVERSAL | ESTADO DRENAJE LONGITUDINAL |
|----------------------------|-----------------------------|
|----------------------------|-----------------------------|

| | |
|---------------|---------------|
| N : NO EXISTE | N : NO EXISTE |
|---------------|---------------|



INVENTARIO MUNICIPAL DE CAMINOS RURALES
 ILTMO. AYUNTAMIENTO DE BELALCÁZAR
 (Córdoba)

FICHA TÉCNICA

Carril de la Plata

NÚMERO DE INVENTARIO

32

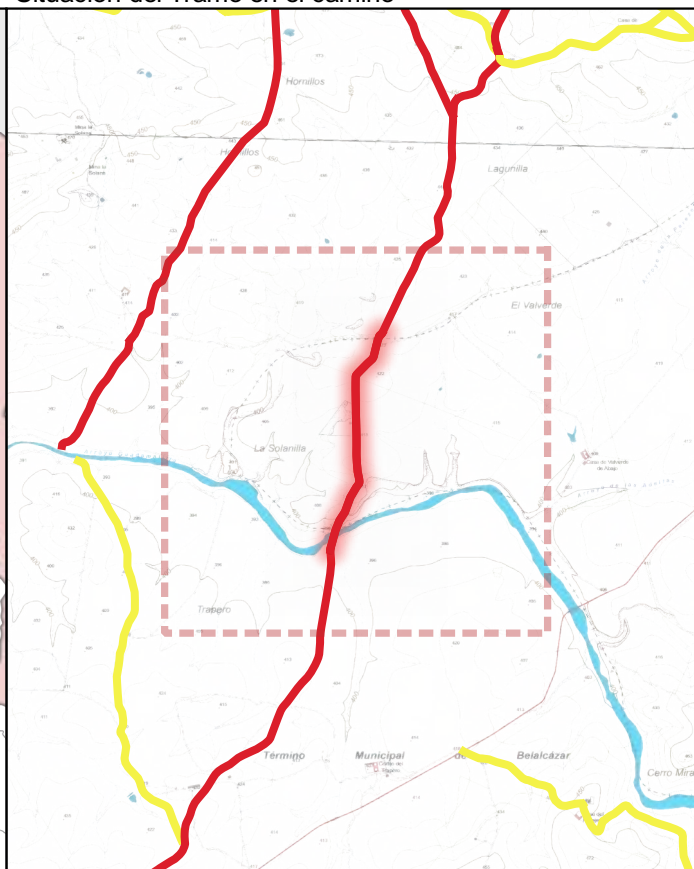
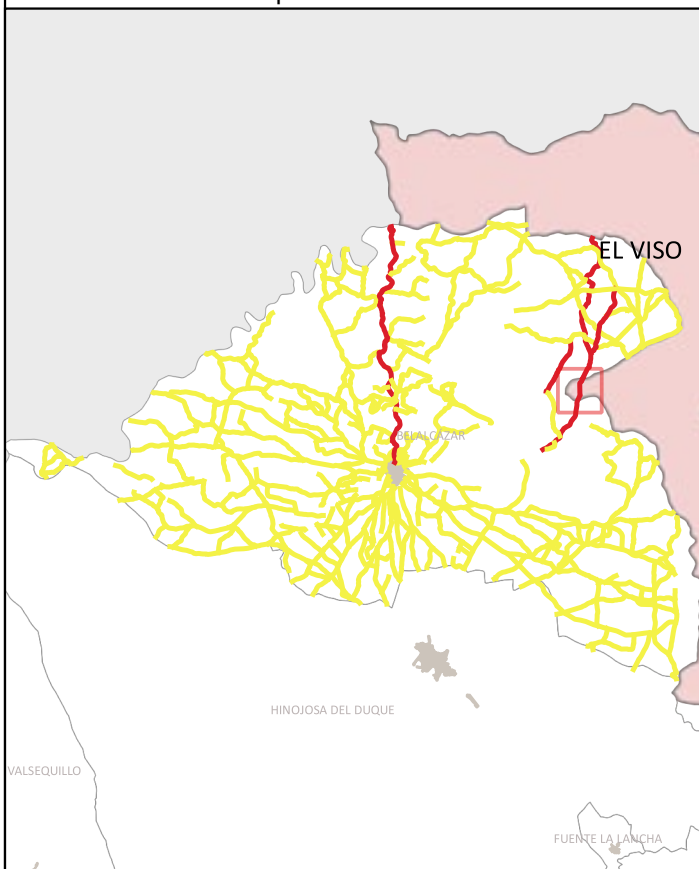
32_Tramo 3

febrero 2023



Ubicación en el Municipio

Situación del Tramo en el camino



| CÓDIGO INV. | DENOMINACIÓN DEL CAMINO | TRAMO |
|-------------|-------------------------|------------|
| 32 | Carril de la Plata | 32_Tramo 4 |

| TITULARIDAD | Ayuntamiento de Belalcázar |
|-------------|----------------------------|
|-------------|----------------------------|

| COTITULARIDAD | OCUPACIÓN |
|------------------------|-----------|
| CA : unta de Andaluc a | Usurpado |

| REFERENCIA CATASTRAL | VÍA CON LA QUE COINCIDE |
|----------------------|-------------------------|
| 14074A07609019 | |

| PARAJE |
|--------|
| |

| OBSERVACIONES |
|---------------|
| NULL |

| | |
|------------------------|--------|
| LONGITUD DEL TRAMO (m) | 1213.8 |
|------------------------|--------|

| | |
|-------------------------|------|
| PENDIENTE DEL TRAMO (%) | 2.73 |
|-------------------------|------|

| | |
|-----------------------|---|
| ANCHURA DEL TRAMO (m) | 0 |
|-----------------------|---|

| TRAMO : COORDENADAS ETRS89.UTM-30N | | | | |
|------------------------------------|--------|-----------|------------|--------|
| P.K. | X | Y | Cota | |
| ● Inicio | 2829.3 | 319529,48 | 4275065,96 | 393,1 |
| ● Final | 4043.1 | 319799,27 | 4276196,41 | 426,23 |

| TIPO DE TRANSITABILIDAD |
|-------------------------|
|-------------------------|

| |
|---------------|
| PE : PEATONES |
|---------------|

| TIPO DE PAVIMENTACIÓN |
|-----------------------|
|-----------------------|

| |
|----------------------|
| TI : TERRENO NATURAL |
|----------------------|

| ESTADO DEL FIRME | ESTADO DE LA SEÑALIZACIÓN |
|------------------|---------------------------|
|------------------|---------------------------|

| | |
|---------------|---------------|
| N : NO EXISTE | N : NO EXISTE |
|---------------|---------------|

| ESTADO DRENAJE TRANSVERSAL | ESTADO DRENAJE LONGITUDINAL |
|----------------------------|-----------------------------|
|----------------------------|-----------------------------|

| | |
|---------------|---------------|
| N : NO EXISTE | N : NO EXISTE |
|---------------|---------------|



INVENTARIO MUNICIPAL DE CAMINOS RURALES
 ILTMO. AYUNTAMIENTO DE BELALCÁZAR
 (Córdoba)

FICHA TÉCNICA

Carril de la Plata

NÚMERO DE INVENTARIO

32

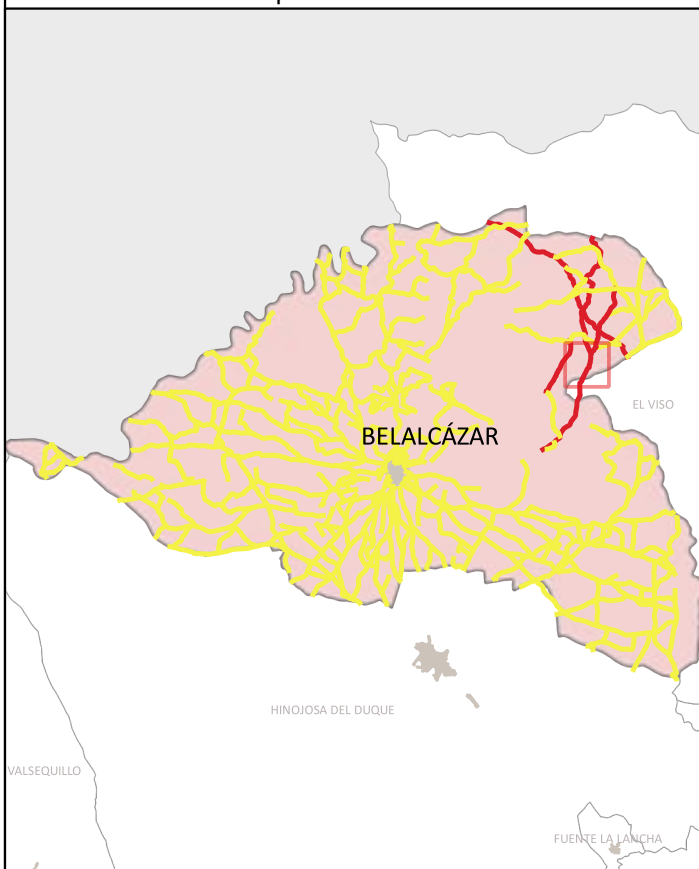
32_Tramo 4

febrero 2023



Ubicación en el Municipio

Situación del Tramo en el camino



| CÓDIGO INV. | DENOMINACIÓN DEL CAMINO | TRAMO |
|-------------|-------------------------|------------|
| 32 | Carril de la Plata | 32_Tramo 5 |

| TITULARIDAD | Ayuntamiento de Belalcázar |
|-------------|----------------------------|
|-------------|----------------------------|

| COTITULARIDAD | OCUPACIÓN |
|------------------------|-----------|
| CA : unta de Andaluc a | Usurpado |

| REFERENCIA CATASTRAL | VÍA CON LA QUE COINCIDE |
|----------------------|-------------------------|
| 14008A01109009 | |

| PARAJE |
|--------|
| |

| OBSERVACIONES |
|-------------------------|
| Al final hay una malla. |

| | |
|------------------------|--------|
| LONGITUD DEL TRAMO (m) | 1329.9 |
|------------------------|--------|

| | |
|-------------------------|------|
| PENDIENTE DEL TRAMO (%) | 1.56 |
|-------------------------|------|

| | |
|-----------------------|---|
| ANCHURA DEL TRAMO (m) | 0 |
|-----------------------|---|

| TRAMO : COORDENADAS ETRS89.UTM-30N | | | | |
|------------------------------------|---------|-----------|------------|--------|
| P.K. | X | Y | Cota | |
| ● Inicio | 4043.06 | 319799,24 | 4276196,38 | 426,23 |
| ● Final | 5372.96 | 320189,07 | 4277416,82 | 446,92 |

| TIPO DE TRANSITABILIDAD |
|-------------------------|
|-------------------------|

| |
|---------------|
| PE : PEATONES |
|---------------|

| TIPO DE PAVIMENTACIÓN |
|-----------------------|
|-----------------------|

| |
|----------------------|
| TI : TERRENO NATURAL |
|----------------------|

| ESTADO DEL FIRME | ESTADO DE LA SEÑALIZACIÓN |
|------------------|---------------------------|
|------------------|---------------------------|

| | |
|---------------|---------------|
| N : NO EXISTE | N : NO EXISTE |
|---------------|---------------|

| ESTADO DRENAJE TRANSVERSAL | ESTADO DRENAJE LONGITUDINAL |
|----------------------------|-----------------------------|
|----------------------------|-----------------------------|

| | |
|---------------|---------------|
| N : NO EXISTE | N : NO EXISTE |
|---------------|---------------|



INVENTARIO MUNICIPAL DE CAMINOS RURALES
 ILTMO. AYUNTAMIENTO DE BELALCÁZAR
 (Córdoba)

FICHA TÉCNICA

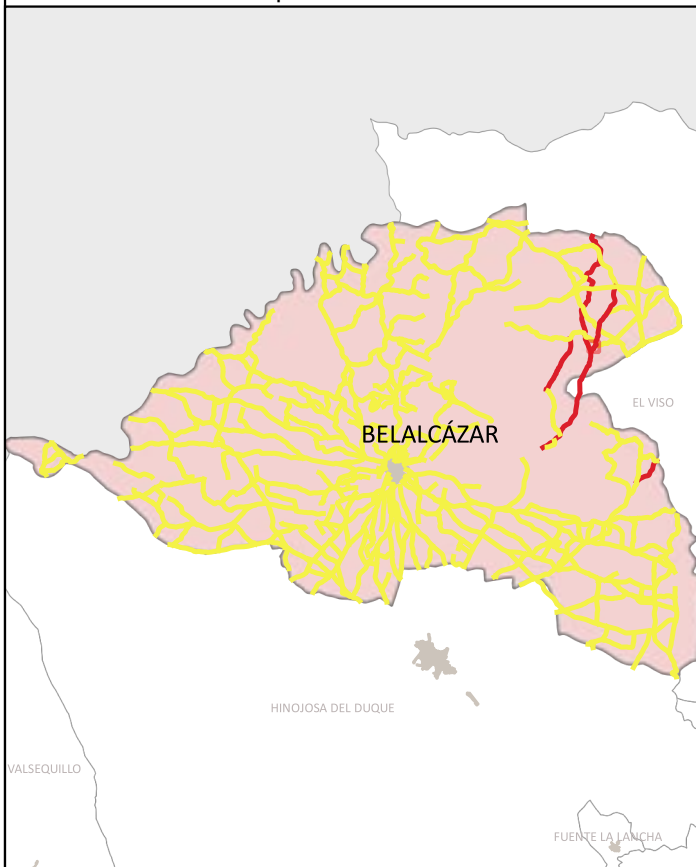
Carril de la Plata

NÚMERO DE INVENTARIO
32


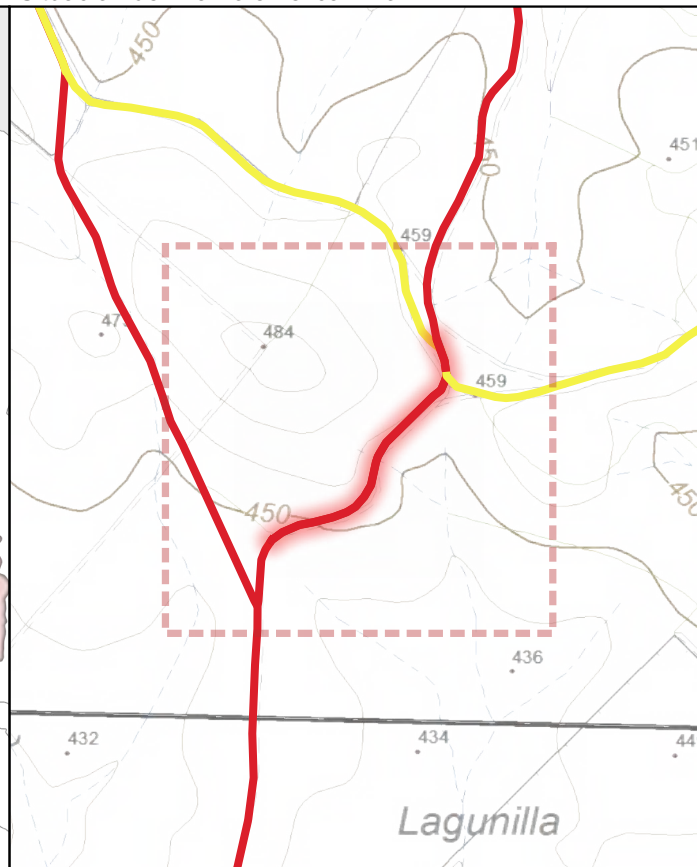
32_Tramo 5
 febrero 2023



Ubicación en el Municipio



Situación del Tramo en el camino



| CÓDIGO INV. | DENOMINACIÓN DEL CAMINO | TRAMO |
|-------------|-------------------------|----------|
| 32 | Carril de la Plata | 32_Tramo |

| TITULARIDAD | Ayuntamiento de Belalcázar |
|-------------|----------------------------|
|-------------|----------------------------|

| COTITULARIDAD | OCUPACIÓN |
|------------------------|-----------|
| CA : unta de Andaluc a | |

| REFERENCIA CATASTRAL | VÍA CON LA QUE COINCIDE |
|----------------------|-------------------------|
| 14008A01109008 | |

| PARAJE |
|--------|
| |

| OBSERVACIONES |
|-------------------------|
| Al final hay una malla. |

| | |
|------------------------|--------|
| LONGITUD DEL TRAMO (m) | 378.29 |
|------------------------|--------|

| | |
|-------------------------|------|
| PENDIENTE DEL TRAMO (%) | 3.33 |
|-------------------------|------|

| | |
|-----------------------|---|
| ANCHURA DEL TRAMO (m) | 2 |
|-----------------------|---|

| TRAMO : COORDENADAS ETRS89.UTM-30N | | | | |
|------------------------------------|---|---|------|--|
| P.K. | X | Y | Cota | |

| | | | | |
|----------|---------|-----------|------------|--------|
| ● Inicio | 5372.96 | 320189,07 | 4277416,82 | 446,92 |
| ● Final | 5751.25 | 320401,91 | 4277676,12 | 459,52 |

| TIPO DE TRANSITABILIDAD |
|-------------------------|
|-------------------------|

| |
|--------------------------|
| MA : MAQUINARIA AGRÍCOLA |
|--------------------------|

| TIPO DE PAVIMENTACIÓN |
|-----------------------|
|-----------------------|

| |
|----------------------|
| TI : TERRENO NATURAL |
|----------------------|

| ESTADO DEL FIRME | ESTADO DE LA SEÑALIZACIÓN |
|------------------|---------------------------|
|------------------|---------------------------|

| | |
|----------|---------------|
| M : MALO | N : NO EXISTE |
|----------|---------------|

| ESTADO DRENAJE TRANSVERSAL | ESTADO DRENAJE LONGITUDINAL |
|----------------------------|-----------------------------|
|----------------------------|-----------------------------|

| | |
|---------------|---------------|
| N : NO EXISTE | N : NO EXISTE |
|---------------|---------------|



INVENTARIO MUNICIPAL DE CAMINOS RURALES
 ILTMO. AYUNTAMIENTO DE BELALCÁZAR
 (Córdoba)

FICHA TÉCNICA

Carril de la Plata

NÚMERO DE INVENTARIO

32

32_Tramo

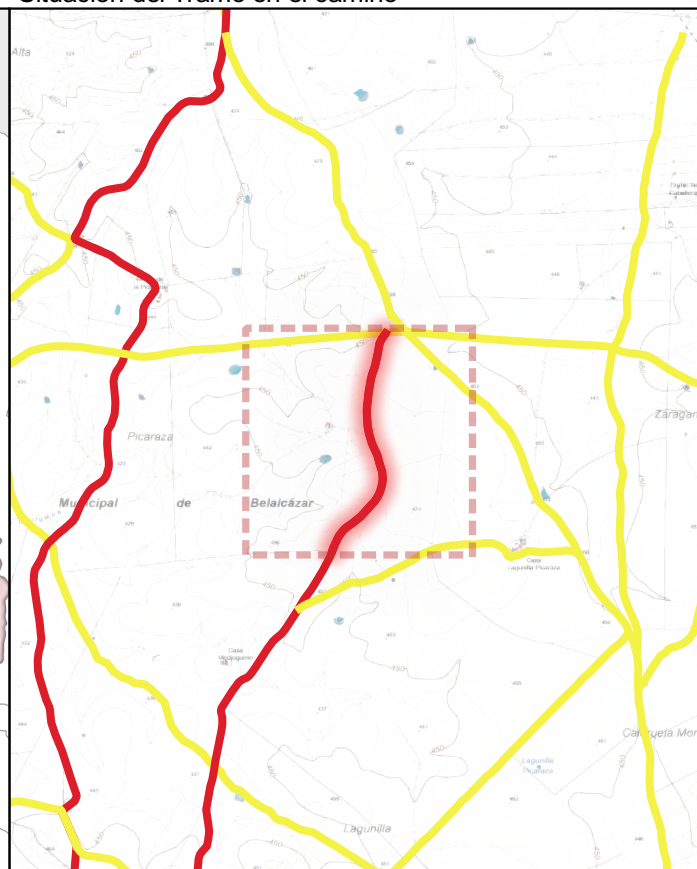
febrero 2023



Ubicación en el Municipio



Situación del Tramo en el camino



| CÓDIGO INV. | DENOMINACIÓN DEL CAMINO | TRAMO |
|-------------|-------------------------|------------|
| 32 | Carril de la Plata | 32_Tramo 8 |

| TITULARIDAD | Ayuntamiento de Belalcázar |
|-------------|----------------------------|
|-------------|----------------------------|

| COTITULARIDAD | OCUPACIÓN |
|------------------------|-----------|
| CA : unta de Andaluc a | |

| REFERENCIA CATASTRAL | VÍA CON LA QUE COINCIDE |
|----------------------|-------------------------|
| 14008A00809006 | |

| PARAJE |
|--------|
| |

| OBSERVACIONES |
|-----------------------------------|
| Al final del tramo hay un portón. |

| | |
|------------------------|---------|
| LONGITUD DEL TRAMO (m) | 1061.22 |
|------------------------|---------|

| | |
|-------------------------|-------|
| PENDIENTE DEL TRAMO (%) | -0.56 |
|-------------------------|-------|

| | |
|-----------------------|-----|
| ANCHURA DEL TRAMO (m) | 3.5 |
|-----------------------|-----|

| TRAMO : COORDENADAS ETRS89.UTM-30N | | | | |
|------------------------------------|-----------|------------|--------|--|
| P.K. | X | Y | Cota | |
| 7604.81 | 321052,68 | 4279328,22 | 459,48 | |
| 8666.03 | 321286,61 | 4280283,15 | 453,59 | |

| | | | | |
|----------|---------|-----------|------------|--------|
| ● Inicio | 7604.81 | 321052,68 | 4279328,22 | 459,48 |
| ● Final | 8666.03 | 321286,61 | 4280283,15 | 453,59 |

| TIPO DE TRANSITABILIDAD |
|-------------------------|
|-------------------------|

| |
|--------------------------|
| MA : MAQUINARIA AGRÍCOLA |
|--------------------------|

| TIPO DE PAVIMENTACIÓN |
|-----------------------|
|-----------------------|

| |
|----------------------|
| TI : TERRENO NATURAL |
|----------------------|

| ESTADO DEL FIRME | ESTADO DE LA SEÑALIZACIÓN |
|------------------|---------------------------|
|------------------|---------------------------|

| | |
|----------|---------------|
| M : MALO | N : NO EXISTE |
|----------|---------------|

| ESTADO DRENAJE TRANSVERSAL | ESTADO DRENAJE LONGITUDINAL |
|----------------------------|-----------------------------|
| : | : |



INVENTARIO MUNICIPAL DE CAMINOS RURALES
 ILTMO. AYUNTAMIENTO DE BELALCÁZAR
 (Córdoba)

FICHA TÉCNICA

Carril de la Plata

NÚMERO DE INVENTARIO

32

32_Tramo 8

febrero 2023



| | |
|--------------------|--------------------------------|
| CÓDIGO INV. | DENOMINACIÓN DEL CAMINO |
| | Carril de la Plata |



Eje de Camino

PK Eje Camino

- FINAL DEL CAMINO
- INICIO DEL CAMINO

Puntos_I-F_de_tramos

- INICIO DE CAMINO
- INICIO DE TRAMO
- Senalización
- Puntos Singulares



Diputación de Córdoba
Delegación de Infraestructuras Rurales



INVENTARIO MUNICIPAL DE CAMINOS RURALES

ILTMO. AYUNTAMIENTO DE BELALCÁZAR (Córdoba)



SEÑALIZACIÓN

| Identificador | Tipo | Código | Denominación | Estado | Coordenada X | Coordenada Y |
|---------------|------|--------|--------------|--------|--------------|--------------|
|---------------|------|--------|--------------|--------|--------------|--------------|

| CÓDIGO INV. | DENOMINACIÓN DEL CAMINO |
|-------------|-------------------------|
| | Carril de la Plata |

REPORTAJE FOTOGRÁFICO

| | X | Y |
|-----------------|-----------|------------|
| ● Punto Inicial | 317979,51 | 4272944,91 |

| | X | Y |
|---------------|-----------|------------|
| ● Punto Final | 321286,61 | 4280283,15 |



Diputación de Córdoba
Delegación de Infraestructuras Rurales



**INVENTARIO MUNICIPAL
DE CAMINOS RURALES**

ILTMO. AYUNTAMIENTO DE
BELALCÁZAR
(Córdoba)


Inicio de tramo: 32_Tramo 1

(32 → Carril de la Plata)



PK: 0

Coordenadas → X: 317979.51; Y: 4272944.91




Inicio de tramo: 32_Tramo 2

(32 → Carril de la Plata)



PK: 627.36

Coordenadas → X: 318504.05; Y: 4273267.89



Inicio de tramo: 32_Tramo 3

(32 → Carril de la Plata)




PK: 1025.6

Coordenadas → X: 318770.02; Y: 4273545.27




Inicio de tramo: 32_Tramo 4

(32 → Carril de la Plata)




PK: 2829.3

Coordenadas → X: 319529.48; Y: 4275065.96



Inicio de tramo: 32_Tramo 5

(32 → Carril de la Plata)



PK: 4043.06

Coordenadas → X: 319799.24; Y: 4276196.38



Inicio de tramo: 32_Tramo

(32 → Carril de la Plata)




PK: 5372.96

Coordenadas → X: 320189.07; Y: 4277416.82



Inicio de tramo: 32_Tramo 7

(32 → Carril de la Plata)



PK: 5751.25

Coordenadas → X: 320401.91; Y: 4277676.12



Inicio de tramo: 32_Tramo

(32 → Carril de la Plata)



PK: 7604.81

Coordenadas → X: 321052.68; Y: 4279328.22





PS1 : OTRO (a o)
(32 - Carri de a ata)



. · ||| (.)

Coordenadas → X: 318547.1 ; Y: 4273319.19 · ||| Estado: LO

Observaciones: .





| | |
|--------------------|--------------------------------|
| CÓDIGO INV. | DENOMINACIÓN DEL CAMINO |
| 33 | |

| |
|---------------------------------------|
| NOMBRE POPULAR U OTROS NOMBRES |
| |

| | |
|----------------------------|----------------------------|
| TITULARIDAD | OTRAS TITULARIDADES |
| Ayuntamiento de Belalcázar | Junta de Andalucía |

| | |
|----------------------|-----------------------|
| USO PRINCIPAL | USO SECUNDARIO |
| AGROGANADERO | |

| |
|---|
| PARAJES O PARTIDOS RURALES QUE ATRAVIESA |
| NULL |

| | | | |
|----------------------|----------|------------------------|----------------------|
| TRAMIFICACIÓN | | | |
| PK Inicial | PK Final | Denominación del Tramo | Referencia Catastral |
| 0 | 943,85 | 33_Tramo único | 14008A04509028 |

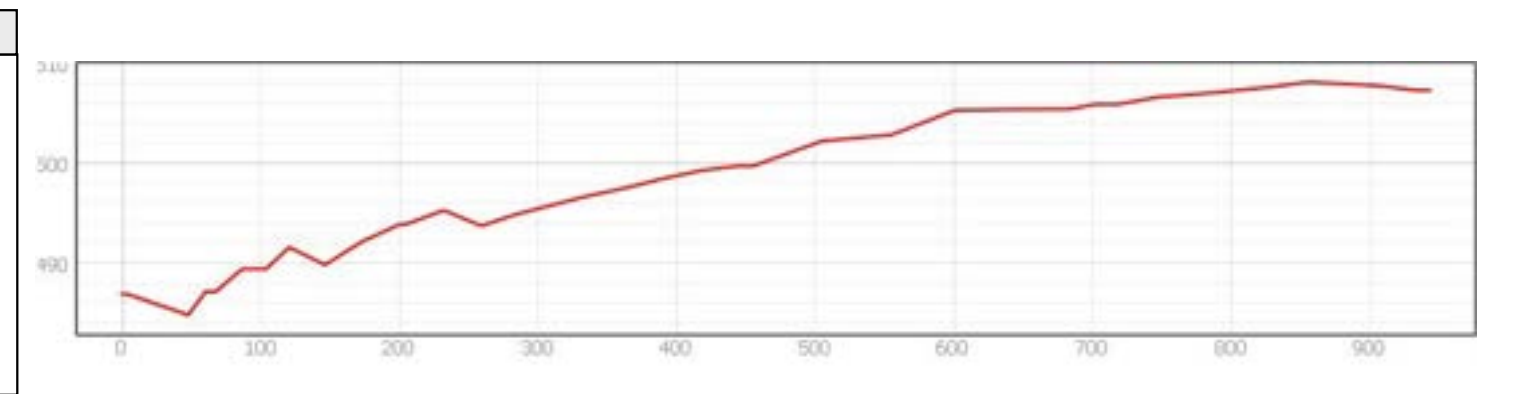
| | | | |
|--------------------|--|--|--|
| DESCRIPCIÓN | | | |
| NULL | | | |



| | | |
|-----------------------------------|-----------|------------|
| LONGITUD TOTAL (m) | 943 | |
| ANCH. MEDIA FÍSICA (m) | 7 | |
| SUPERFICIE TOTAL (m²) | 7545.12 | |
| COORDENADAS ETRS89.UTM-30N | | |
| inicio_o_fin | X | Y |
| ● Punto Inicial | 311637,78 | 4272300,72 |
| ● Punto Final | 312558,49 | 4272376,52 |



| |
|---|
| OBSERVACIONES |
| El camino aparece registrado en las minutas cartográficas históricas y en la primera edición del mapa topográfico nacional 1:50.000 |



INVENTARIO MUNICIPAL DE CAMINOS RURALES
 ILTMO. AYUNTAMIENTO DE BELALCÁZAR (Córdoba)

FICHA TÉCNICA

Camino de Santa Eufemia

NÚMERO DE INVENTARIO
33

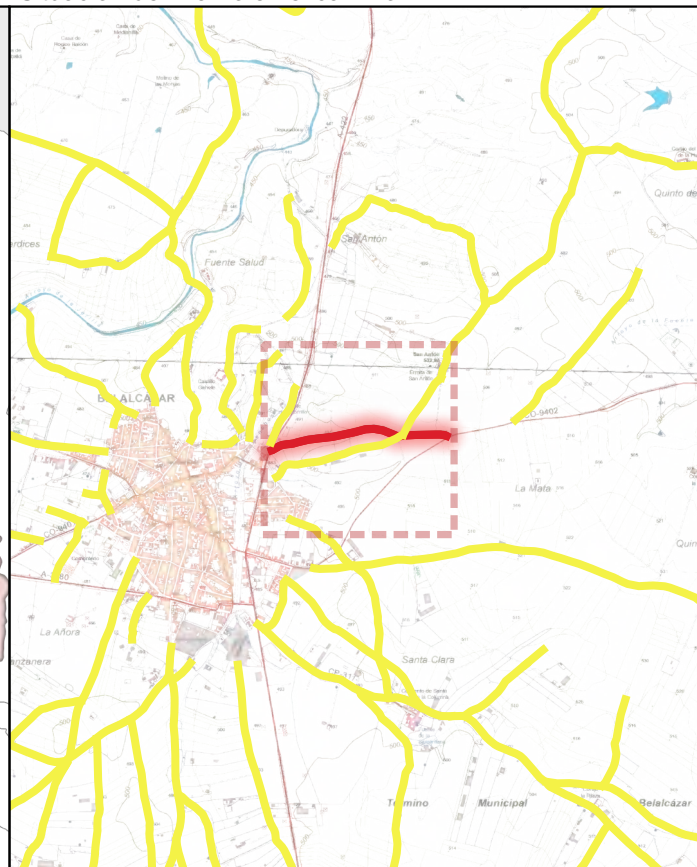
DATOS GENERALES DEL CAMINO
 febrero 2023



Ubicación en el Municipio



Situación del Tramo en el camino



| | | |
|-----------------------------|--------------------------------|---------------|
| CÓDIGO INV. | DENOMINACIÓN DEL CAMINO | TRAMO |
| 33 | | 33_Tramo nico |
| TITULARIDAD | Ayuntamiento de Belalcázar | |
| COTITULARIDAD | CA : unta de Andaluc a | |
| REFERENCIA CATASTRAL | VÍA CON LA QUE COINCIDE | |
| 14008A04509028 | | |
| PARAJE | | |

| |
|--|
| OBSERVACIONES |
| Al inicio y al final del camino, tiene unos metros de asfalto. |

| | | | | | | |
|---|--------|----------------------------------|--------------------------|--------|-----------------------------------|------------------------------------|
| LONGITUD DEL TRAMO (m) | 943.85 | TIPO DE TRANSITABILIDAD | MA : MAQUINARIA AGRÍCOLA | | | |
| PENDIENTE DEL TRAMO (%) | 2.16 | TIPO DE PAVIMENTACIÓN | TI : TERRENO NATURAL | | | |
| ANCHURA DEL TRAMO (m) | 6 | ESTADO DEL FIRME | B : BUENO | | | |
| TRAMO : COORDENADAS ETRS89.UTM-30N | | ESTADO DE LA SEÑALIZACIÓN | B : BUENO | | | |
| | P.K. | X | Y | Cota | ESTADO DRENAJE TRANSVERSAL | ESTADO DRENAJE LONGITUDINAL |
| ● Inicio | 0 | 311637,78 | 4272300,72 | 486,93 | N : NO EXISTE | N : NO EXISTE |
| ● Final | 943.85 | 312558,49 | 4272376,52 | 507,33 | | |



INVENTARIO MUNICIPAL DE CAMINOS RURALES
 ILTMO. AYUNTAMIENTO DE BELALCÁZAR
 (Córdoba)

FICHA TÉCNICA


Camino de Santa E emia

| | | |
|-----------------------------|----|----------------------|
| NÚMERO DE INVENTARIO | 33 | 33_Tramo nico |
| | | febrero 2023 |





| CÓDIGO INV. | DENOMINACIÓN DEL CAMINO |
|-------------|-------------------------|
| | |







 Eje de Camino

PK Eje Camino

-  FINAL DEL CAMINO
-  INICIO DEL CAMINO

Puntos_I-F_de_tramos

-  INICIO DE CAMINO
-  INICIO DE TRAMO
-  Senalización
-  Puntos Singulares



Diputación de Córdoba
Delegación de Infraestructuras Rurales



INVENTARIO MUNICIPAL DE CAMINOS RURALES

ILTMO. AYUNTAMIENTO DE
BELALCÁZAR
(Córdoba)



SEÑALIZACIÓN

| Identificador | Tipo | Código | Denominación | Estado | Coordenada X | Coordenada Y |
|---------------|----------|--------|--------------|--------|--------------|--------------|
| S15. | VERTICAL | R2. | STOP. | BUENO | 311638,91 | 4272302,63 |

| CÓDIGO INV. | DENOMINACIÓN DEL CAMINO |
|-------------|-------------------------|
| | |

REPORTAJE FOTOGRÁFICO

| | X | Y |
|-----------------|-----------|------------|
| ● Punto Inicial | 311637,78 | 4272300,72 |

| | X | Y |
|---------------|-----------|------------|
| ● Punto Final | 312558,49 | 4272376,52 |



Diputación de Córdoba
Delegación de Infraestructuras Rurales



**INVENTARIO MUNICIPAL
DE CAMINOS RURALES**

ILTMO. AYUNTAMIENTO DE
BELALCÁZAR
(Córdoba)


Inicio de tramo: 33_Tramo nico

(33 → Camino de anta emia)



PK: 0

Coordenadas → X: 311637.78; Y: 4272300.72





| CÓDIGO INV. | DENOMINACIÓN DEL CAMINO |
|-------------|-------------------------|
| 34 | |

| NOMBRE POPULAR U OTROS NOMBRES |
|--------------------------------|
| Vereda de Castuera |

| TITULARIDAD | OTRAS TITULARIDADES |
|----------------------------|---------------------|
| Ayuntamiento de Belalcázar | |

| USO PRINCIPAL | USO SECUNDARIO |
|---------------|----------------|
| AGROGANADERO | |

| PARAJES O PARTIDOS RURALES QUE ATRAVIESA |
|--|
| NULL |

| TRAMIFICACIÓN | | | |
|---------------|----------|------------------------|---|
| PK Inicial | PK Final | Denominación del Tramo | Referencia Catastral |
| 0 | 932,74 | 34_Tramo 1 | 14008A06509017 |
| 932,74 | 8475,43 | 34_Tramo 2 | 14008A06209001, 14008A06109025, 14008A03809023, 14008A03709020 |
| 8475,43 | 10291,88 | 34_Tramo 3 | 14008A03709020 |
| 10291,88 | 11882,61 | 34_Tramo 4 | 14008A03709020 |

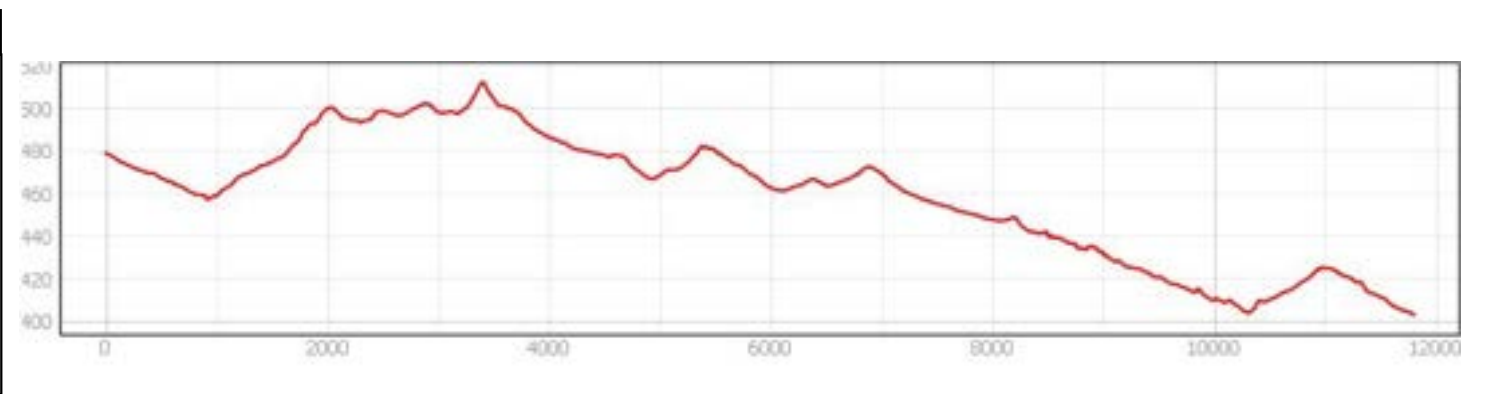
| DESCRIPCIÓN |
|-------------|
| NULL |



| LONGITUD TOTAL (m) | 11883 | |
|----------------------------|-----------|------------|
| ANCH. MEDIA FÍSICA (m) | 6 | |
| SUPERFICIE TOTAL (m²) | 84416.14 | |
| COORDENADAS ETRS89.UTM-30N | | |
| inicio_o_fin | X | Y |
| ● Punto Inicial | 310757,73 | 4272294,74 |
| ● Punto Final | 300185,24 | 4275535,62 |



| OBSERVACIONES |
|---|
| El camino aparece registrado en las minutas cartográficas históricas y en la primera edición del mapa topográfico nacional 1:50.000 |



INVENTARIO MUNICIPAL DE CAMINOS RURALES
 ILTMO. AYUNTAMIENTO DE BELALCÁZAR (Córdoba)

FICHA TÉCNICA

Camino de Castuera

NÚMERO DE INVENTARIO
34

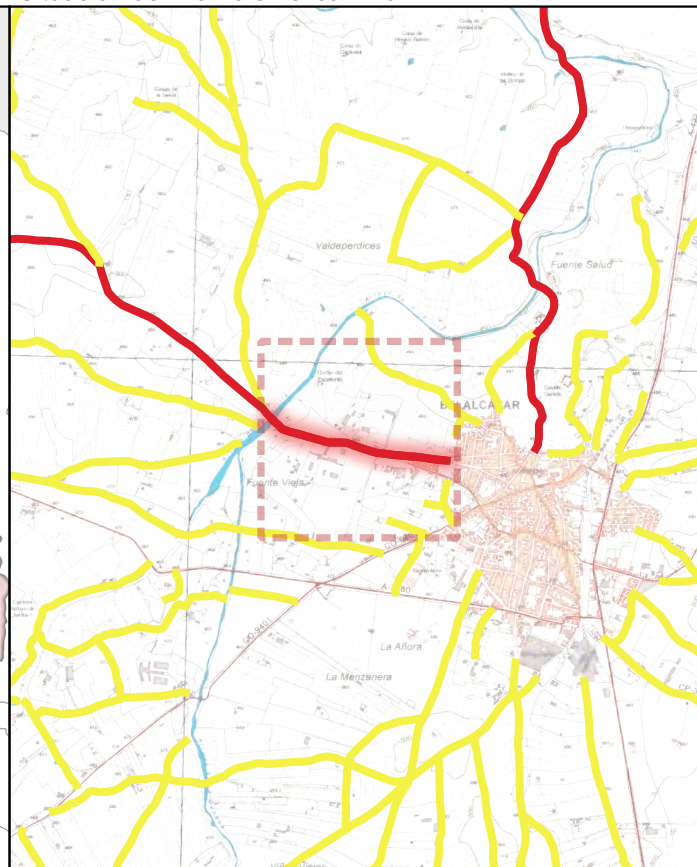
DATOS GENERALES DEL CAMINO
febrero 2023



Ubicación en el Municipio



Situación del Tramo en el camino



| | | |
|-----------------------------|--------------------------------|------------------|
| CÓDIGO INV. | DENOMINACIÓN DEL CAMINO | TRAMO |
| 34 | | 34_Tramo 1 |
| TITULARIDAD | Ayuntamiento de Belalcázar | |
| COTITULARIDAD | CA : unta de Andaluc a | |
| REFERENCIA CATASTRAL | VÍA CON LA QUE COINCIDE | OCUPACIÓN |
| 14008A06509017 | | |
| PARAJE | | |

| |
|---------------------------------|
| OBSERVACIONES |
| Al final del tramo hay un vado. |

| | | | | |
|---|--------|------------------------------------|------------------------|--------|
| LONGITUD DEL TRAMO (m) | 932.74 | TIPO DE TRANSITABILIDAD | AU : AUTOM ILES | |
| PENDIENTE DEL TRAMO (%) | -2.36 | TIPO DE PAVIMENTACIÓN | MB : MEZCLA BITUMINOSA | |
| ANCHURA DEL TRAMO (m) | 20 | ESTADO DEL FIRME | B : BUENO | |
| TRAMO : COORDENADAS ETRS89.UTM-30N | | ESTADO DE LA SEÑALIZACIÓN | N : NO EXISTE | |
| | P.K. | X | Y | Cota |
| ● Inicio | 0 | 310757,73 | 4272294,74 | 478,96 |
| ● Final | 932.74 | 309867,11 | 4272508,07 | 456,99 |
| ESTADO DRENAJE TRANSVERSAL | | ESTADO DRENAJE LONGITUDINAL | | |
| B : BUENO | | M : MALO | | |



INVENTARIO MUNICIPAL DE CAMINOS RURALES
 ILTMO. AYUNTAMIENTO DE BELALCÁZAR
 (Córdoba)

FICHA TÉCNICA

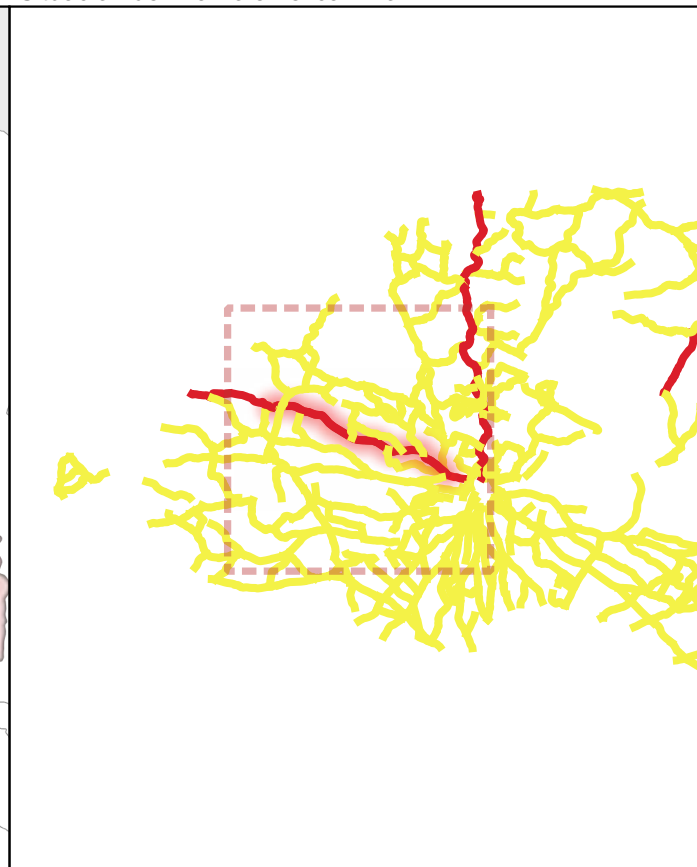
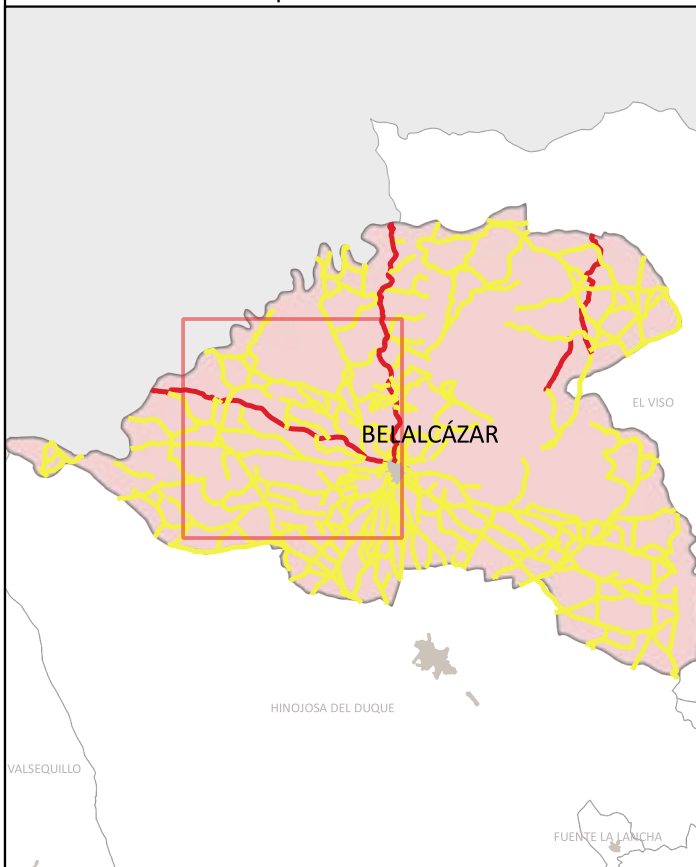
Camino de Cast era

| | | |
|-----------------------------|-----------|-------------------|
| NÚMERO DE INVENTARIO | 34 | 34_Tramo 1 |
| | | febrero 2023 |



Ubicación en el Municipio

Situación del Tramo en el camino



| | | |
|-------------------------------------|--------------------------------|--------------|
| CÓDIGO INV. | DENOMINACIÓN DEL CAMINO | TRAMO |
| 34 | | 34_Tramo 2 |
| TITULARIDAD | Ayuntamiento de Belalcázar | |
| COTITULARIDAD | CA : unta de Andaluc a | |
| REFERENCIA CATASTRAL | VÍA CON LA QUE COINCIDE | |
| 140008000200001, 140008000200025 | | |
| PARAJE | | |

| |
|---------------------------------|
| OBSERVACIONES |
| Al final del tramo hay un vado. |

| | | | | |
|---|------------------------------------|----------------------------------|--------------------------|--------|
| LONGITUD DEL TRAMO (m) | 7542.69 | TIPO DE TRANSITABILIDAD | MA : MAQUINARIA AGRÍCOLA | |
| PENDIENTE DEL TRAMO (%) | -0.2 | TIPO DE PAVIMENTACIÓN | TI : TERRENO NATURAL | |
| ANCHURA DEL TRAMO (m) | 10 | ESTADO DEL FIRME | B : BUENO | |
| TRAMO : COORDENADAS ETRS89.UTM-30N | | ESTADO DE LA SEÑALIZACIÓN | N : NO EXISTE | |
| | P.K. | X | Y | Cota |
| ● Inicio | 8475.43 | 303219,18 | 4275034,12 | 441,75 |
| ● Final | 932.74 | 309867,11 | 4272508,07 | 456,99 |
| ESTADO DRENAJE TRANSVERSAL | ESTADO DRENAJE LONGITUDINAL | | R : REGULAR | |
| N : NO EXISTE | | | | |



INVENTARIO MUNICIPAL DE CAMINOS RURALES
 ILTMO. AYUNTAMIENTO DE BELALCÁZAR
 (Córdoba)

FICHA TÉCNICA

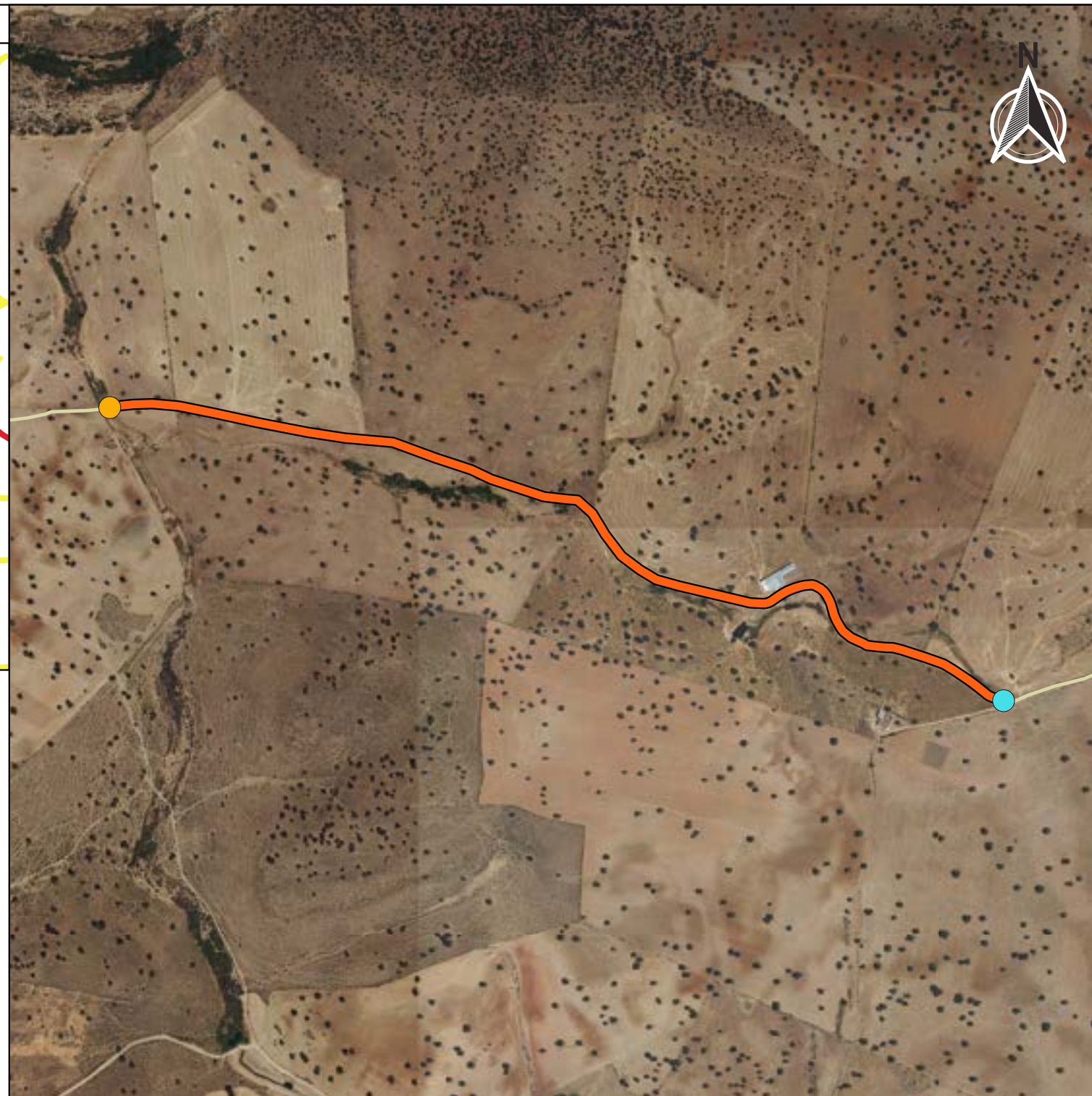
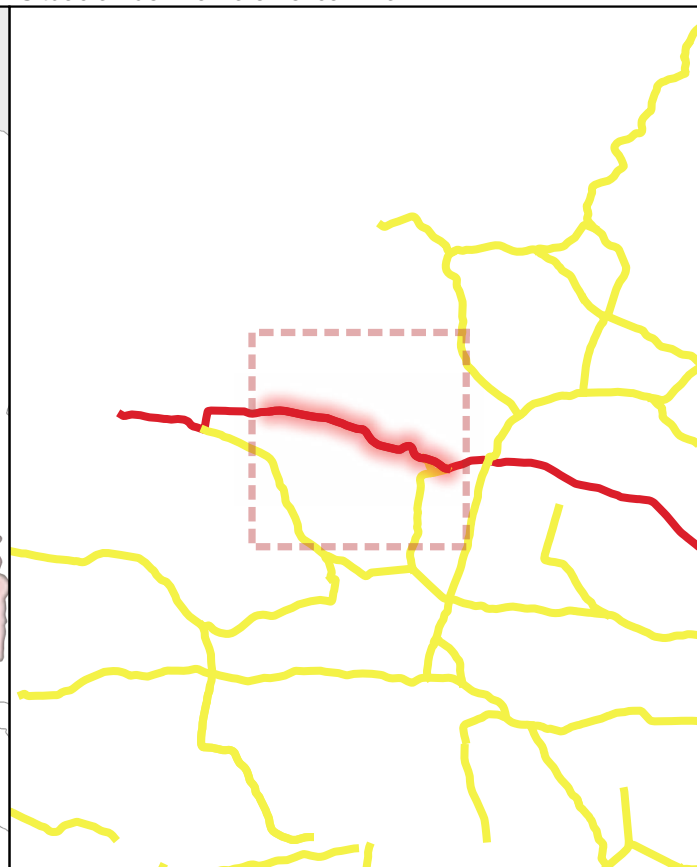
Camino de Cast era

| | | |
|-----------------------------|-----------|-------------------|
| NÚMERO DE INVENTARIO | 34 | 34_Tramo 2 |
| | | febrero 2023 |



Ubicación en el Municipio

Situación del Tramo en el camino



| CÓDIGO INV. | DENOMINACIÓN DEL CAMINO | TRAMO |
|-------------|-------------------------|------------|
| 34 | | 34_Tramo 3 |

| TITULARIDAD | Ayuntamiento de Belalcázar |
|-------------|----------------------------|
|-------------|----------------------------|

| COTITULARIDAD | OCUPACIÓN |
|------------------------|-----------|
| CA : unta de Andaluc a | |

| REFERENCIA CATASTRAL | VÍA CON LA QUE COINCIDE |
|----------------------|-------------------------|
| 14008A03709020 | |

| PARAJE |
|--------|
| |

| OBSERVACIONES |
|---------------|
| NULL |

| | |
|------------------------|---------|
| LONGITUD DEL TRAMO (m) | 1816.45 |
|------------------------|---------|

| | |
|-------------------------|-------|
| PENDIENTE DEL TRAMO (%) | -2.08 |
|-------------------------|-------|

| | |
|-----------------------|---|
| ANCHURA DEL TRAMO (m) | 8 |
|-----------------------|---|

| TRAMO : COORDENADAS ETRS89.UTM-30N | | | | |
|------------------------------------|----------|-----------|------------|--------|
| P.K. | X | Y | Cota | |
| ● Inicio | 10291.88 | 301586,44 | 4275569,59 | 404 |
| ● Final | 8475.43 | 303219,18 | 4275034,12 | 441,75 |

| TIPO DE TRANSITABILIDAD |
|--------------------------|
| MA : MAQUINARIA AGRÍCOLA |

| TIPO DE PAVIMENTACIÓN |
|-----------------------|
| TI : TERRENO NATURAL |

| ESTADO DEL FIRME | ESTADO DE LA SEÑALIZACIÓN |
|------------------|---------------------------|
| B : BUENO | N : NO EXISTE |

| ESTADO DRENAJE TRANSVERSAL | ESTADO DRENAJE LONGITUDINAL |
|----------------------------|-----------------------------|
| N : NO EXISTE | N : NO EXISTE |



INVENTARIO MUNICIPAL DE CAMINOS RURALES
 ILTMO. AYUNTAMIENTO DE BELALCÁZAR
 (Córdoba)

FICHA TÉCNICA

Camino de Cast era

NÚMERO DE INVENTARIO

34

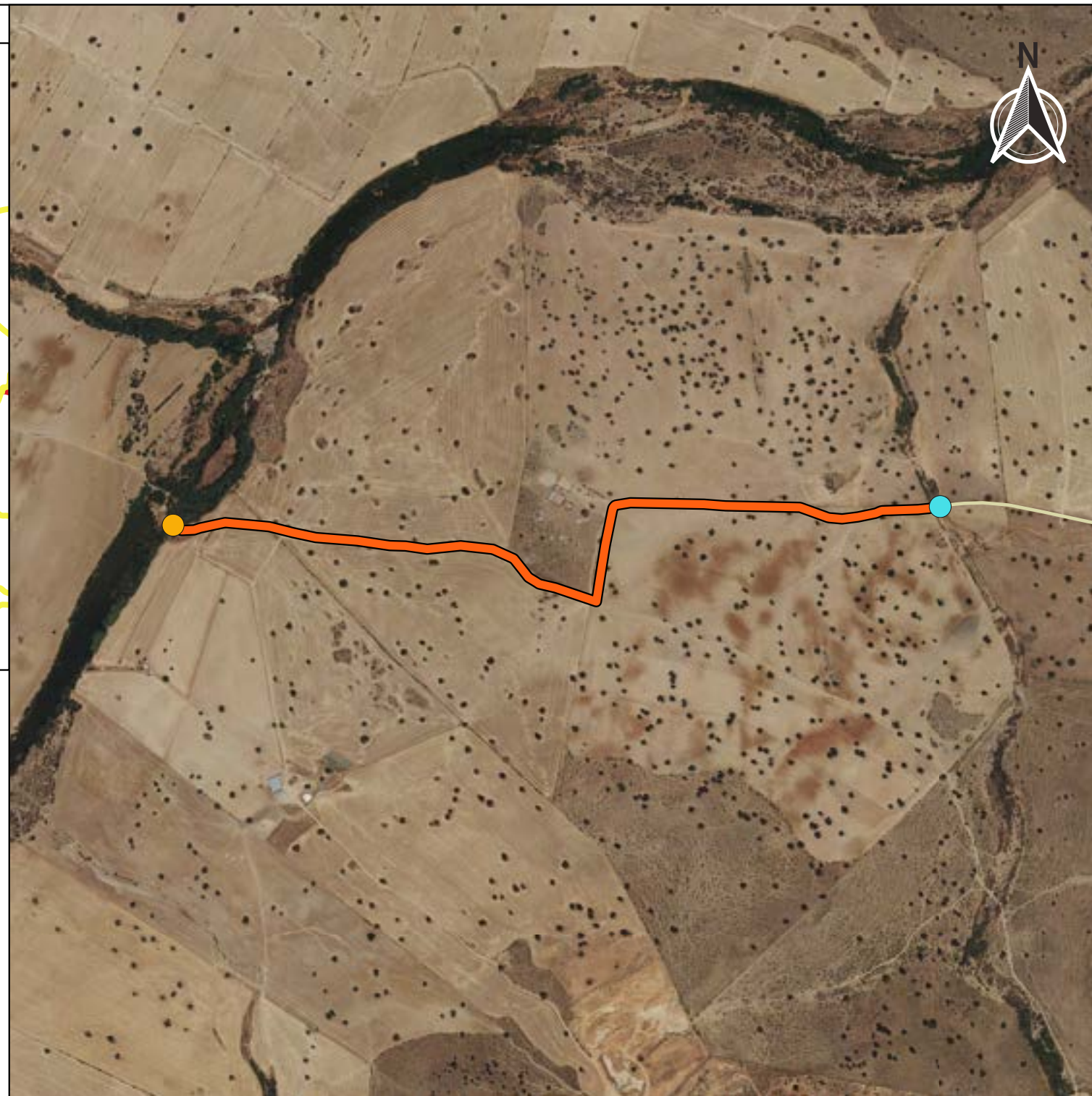
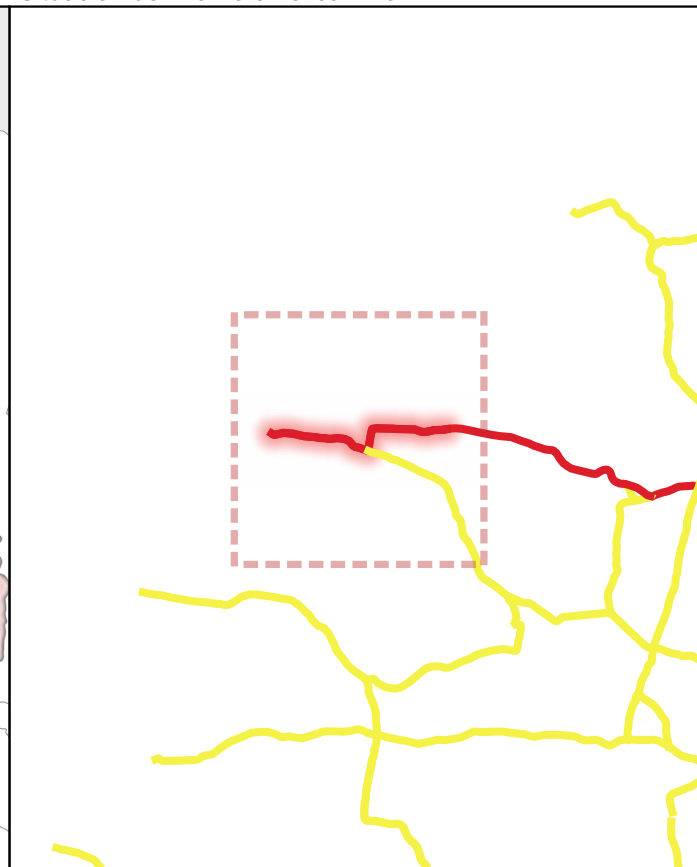
34_Tramo 3

febrero 2023



Ubicación en el Municipio

Situación del Tramo en el camino



| | | |
|-----------------------------|--------------------------------|--------------|
| CÓDIGO INV. | DENOMINACIÓN DEL CAMINO | TRAMO |
| 34 | | 34_Tramo 4 |
| TITULARIDAD | Ayuntamiento de Belalcázar | |
| COTITULARIDAD | | |
| | OCUPACIÓN | |
| REFERENCIA CATASTRAL | VÍA CON LA QUE COINCIDE | |
| 14008A03709020 | | |
| PARAJE | | |

| |
|----------------------|
| OBSERVACIONES |
| Finaliza en un vado. |

| | | | | |
|---|------------------------------------|----------------------------------|--------------------------|--------|
| LONGITUD DEL TRAMO (m) | 1590.73 | TIPO DE TRANSITABILIDAD | MA : MAQUINARIA AGRÍCOLA | |
| PENDIENTE DEL TRAMO (%) | -0.06 | TIPO DE PAVIMENTACIÓN | TI : TERRENO NATURAL | |
| ANCHURA DEL TRAMO (m) | 3.5 | ESTADO DEL FIRME | B : BUENO | |
| TRAMO : COORDENADAS ETRS89.UTM-30N | | ESTADO DE LA SEÑALIZACIÓN | N : NO EXISTE | |
| | P.K. | X | Y | Cota |
| ● Inicio | 11882.61 | 300185,24 | 4275535,62 | 402,97 |
| ● Final | 10291.88 | 301586,44 | 4275569,59 | 404 |
| ESTADO DRENAJE TRANSVERSAL | ESTADO DRENAJE LONGITUDINAL | | | |
| N : NO EXISTE | M : MALO | | | |



INVENTARIO MUNICIPAL DE CAMINOS RURALES
 ILTMO. AYUNTAMIENTO DE BELALCÁZAR
 (Córdoba)

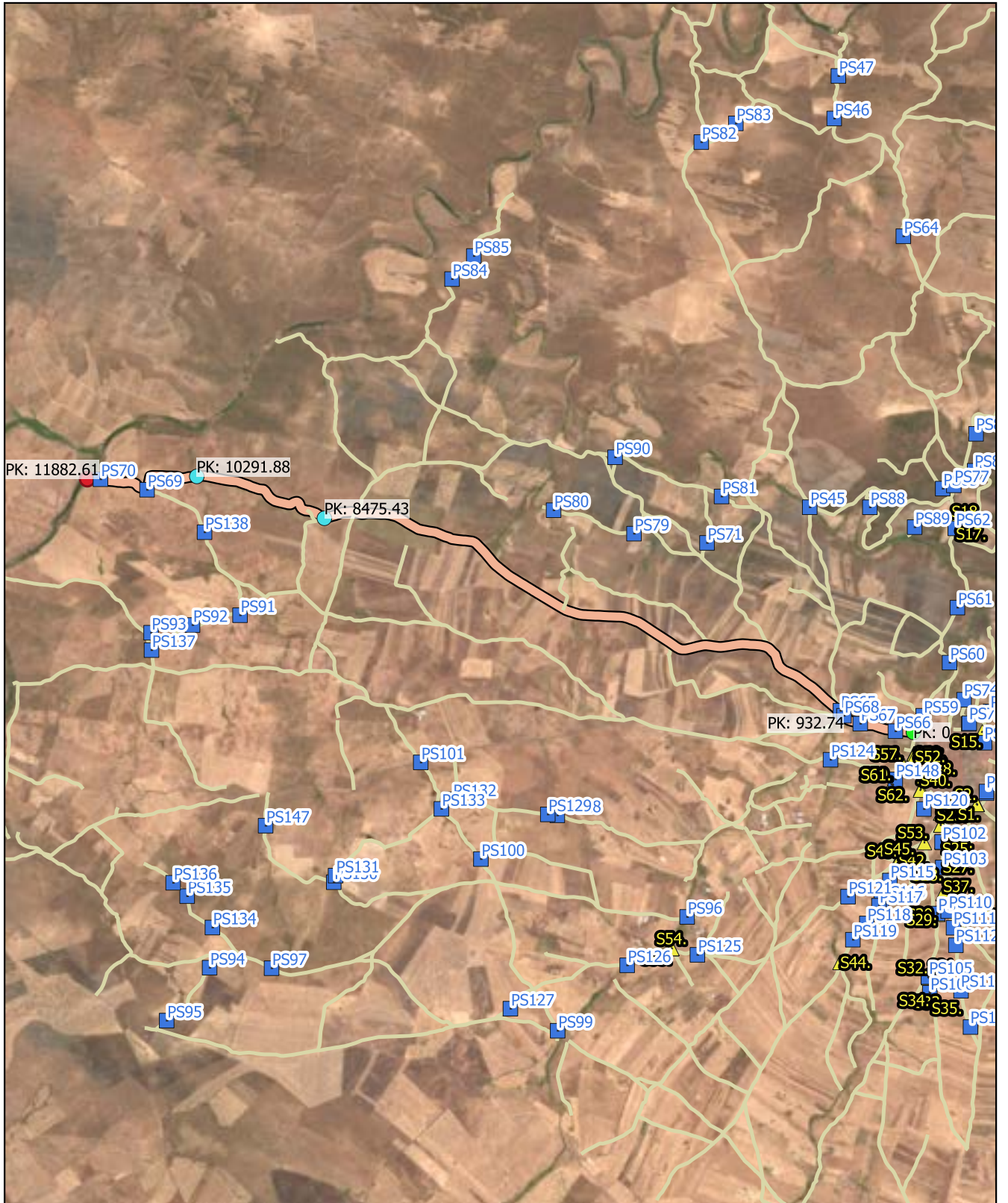
FICHA TÉCNICA

Camino de Cast era

| | | |
|-----------------------------|-----------|-------------------|
| NÚMERO DE INVENTARIO | 34 | 34_Tramo 4 |
| | | febrero 2023 |



| CÓDIGO INV. | DENOMINACIÓN DEL CAMINO |
|-------------|-------------------------|
| 4 | |



Eje de Camino

PK Eje Camino

- FINAL DEL CAMINO
- INICIO DEL CAMINO

Puntos_I-F_de_tramos

- INICIO DE CAMINO
- INICIO DE TRAMO
- Senalización
- Puntos Singulares



Diputación de Córdoba
Delegación de Infraestructuras Rurales



INVENTARIO MUNICIPAL DE CAMINOS RURALES

ILTMO. AYUNTAMIENTO DE BELALCÁZAR (Córdoba)



SEÑALIZACIÓN

| Identificador | Tipo | Código | Denominación | Estado | Coordenada X | Coordenada Y |
|---------------|------|--------|--------------|--------|--------------|--------------|
|---------------|------|--------|--------------|--------|--------------|--------------|

| CÓDIGO INV. | DENOMINACIÓN DEL CAMINO |
|-------------|-------------------------|
| 4 | |

REPORTAJE FOTOGRÁFICO

| | X | Y |
|-----------------|-----------|------------|
| ● Punto Inicial | 310757,73 | 4272294,74 |

| | X | Y |
|---------------|-----------|------------|
| ● Punto Final | 300185,24 | 4275535,62 |



Diputación de Córdoba
Delegación de Infraestructuras Rurales



**INVENTARIO MUNICIPAL
DE CAMINOS RURALES**

ILTMO. AYUNTAMIENTO DE
BELALCÁZAR
(Córdoba)


Inicio de tramo: 34_Tramo 1

(34 → Camino de Cast era)



PK: 0

Coordenadas → X: 310757.73; Y: 4272294.74



Inicio de tramo: 34_Tramo 2

(34 → Camino de Cast era)



PK: 932.74

Coordenadas → X: 309867.11; Y: 4272508.07



Inicio de tramo: 34_Tramo 3

(34 → Camino de Cast era)



PK: 8475.43

Coordenadas → X: 303219.18; Y: 4275034.12



Inicio de tramo: 34_Tramo 4

(34 → Camino de Cast era)



PK: 10291.88

Coordenadas → X: 301586.44; Y: 4275569.59





PS66: OTRO → (Parque público con descansadero de romería)

(34 - Camino de Castuera)



. · ||| (.)

Coordenadas → X: 310527.04 ; Y: 4272310.21 · ||| Estado: BUENO

Observaciones: .



PS67: OTRO → (Pozo con brocal de granito.)

(34 - Camino de Castuera)



. · ||| (.)

Coordenadas → X: 310077.69 ; Y: 4272406.42 · ||| Estado: BUENO

Observaciones: .



PS68: PUENTE (.)

(34 - Camino de Castuera)



Puente del S.XVIII · ||| (Conocido como "Puente Romano".)

Coordenadas → X: 309869.03 ; Y: 4272507.78 · ||| Estado: BUENO

Observaciones: Es transitable.



PS69: OTRO → (Portones.)


(34 - Camino de Castuera)



. · |||| (.)

Coordenadas → X: 300949.85 ; Y: 4275398.74 · |||| Estado: BUENO

Observaciones: Se encuentran abiertos.



PS70: OTRO → (Portones.)

(34 - Camino de Castuera)



. · |||| (.)

Coordenadas → X: 300354.06 ; Y: 4275533.5 · |||| Estado: REGULAR

Observaciones: Se encuentran abiertos.





| | |
|--------------------|--------------------------------|
| CÓDIGO INV. | DENOMINACIÓN DEL CAMINO |
| 35 | |

| |
|---------------------------------------|
| NOMBRE POPULAR U OTROS NOMBRES |
| |

| | |
|----------------------------|----------------------------|
| TITULARIDAD | OTRAS TITULARIDADES |
| Ayuntamiento de Belalcázar | |

| | |
|----------------------|-----------------------|
| USO PRINCIPAL | USO SECUNDARIO |
| AGROGANADERO | |

| |
|---|
| PARAJES O PARTIDOS RURALES QUE ATRAVIESA |
| NULL |

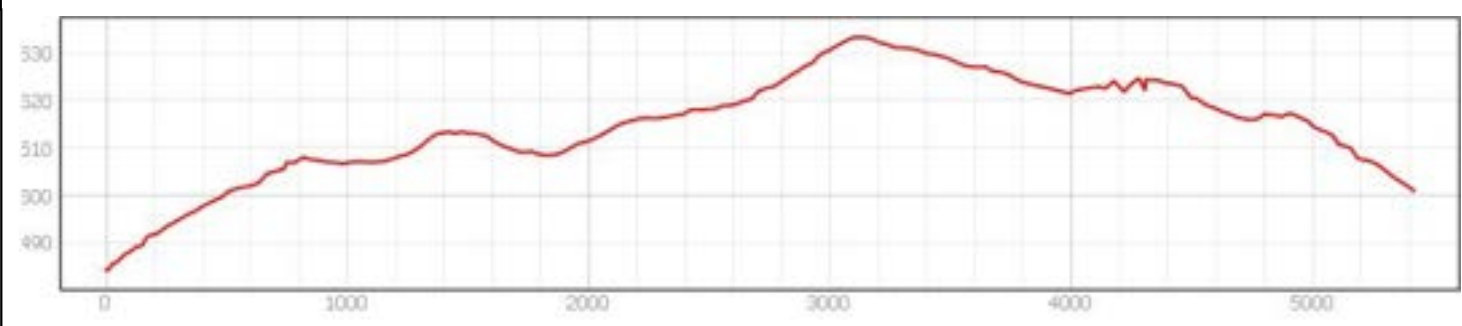
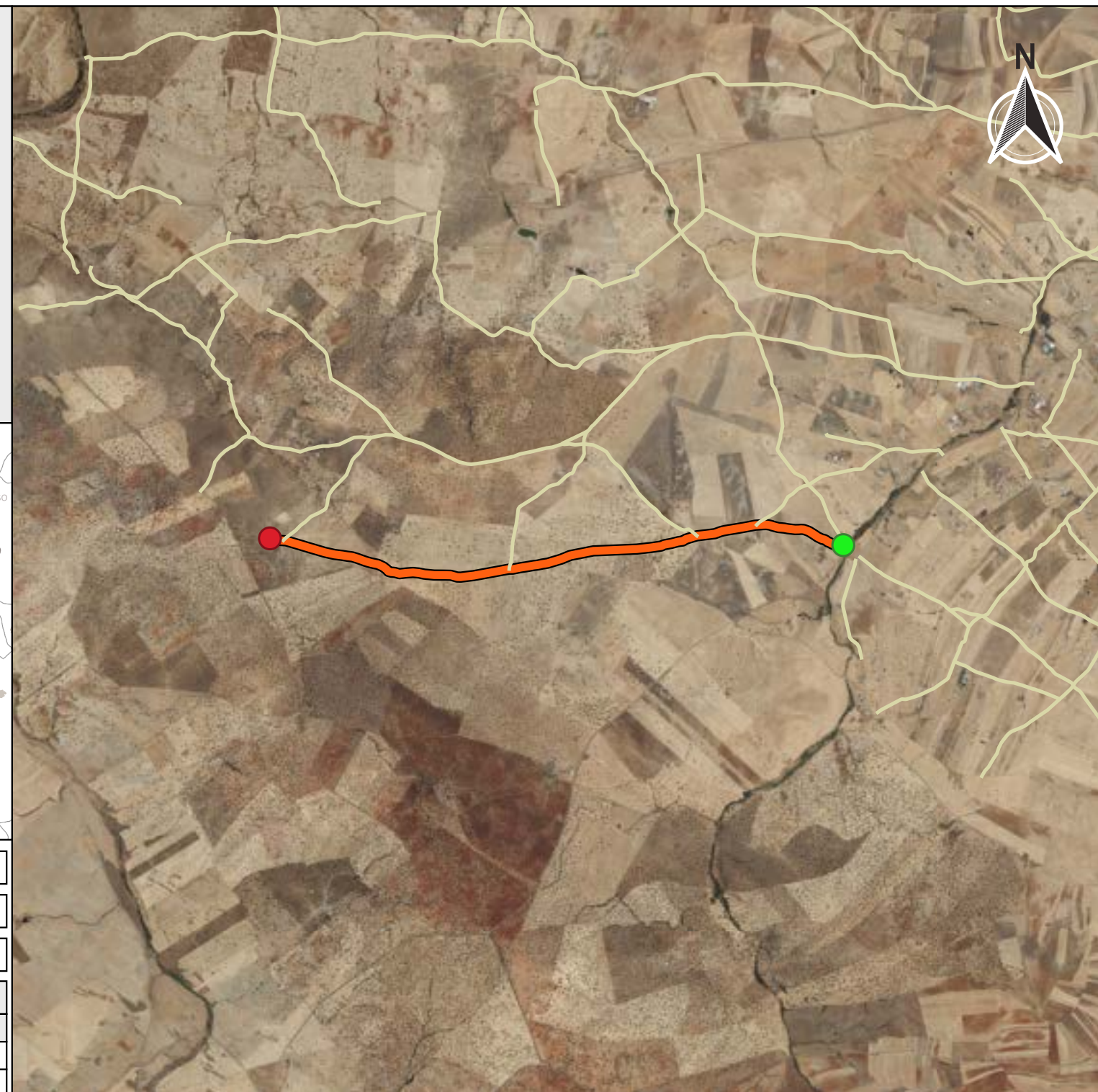
| TRAMIFICACIÓN | | | |
|---------------|----------|------------------------|----------------------|
| PK Inicial | PK Final | Denominación del Tramo | Referencia Catastral |
| 0 | 803,28 | 35_Tramo 1 | 14008A03209007 |
| 803,28 | 1399,54 | 35_Tramo 2 | 14008A03209007 |
| 1399,54 | 2800,19 | 35_Tramo 3 | 14008A03209007 |
| 2800,19 | 3164,79 | 35_Tramo 4 | 14008A03209007 |
| 3164,79 | 4446,83 | 35_Tramo 5 | 14008A03309009 |
| 4446,83 | 5423,1 | 35_Tramo 6 | 14008A03309009 |

| |
|--------------------|
| DESCRIPCIÓN |
| NULL |



| LONGITUD TOTAL (m) | 5423 | |
|-------------------------------|-----------|------------|
| ANCH. MEDIA FÍSICA (m) | 4 | |
| SUPERFICIE TOTAL (m²) | 21927.64 | |
| COORDENADAS ETRS89.UTM-30N | | |
| inicio_o_fin | X | Y |
| ● Punto Inicial | 306209,39 | 4268449,97 |
| ● Punto Final | 300942,52 | 4268511,64 |

| |
|----------------------|
| OBSERVACIONES |
| NULL |



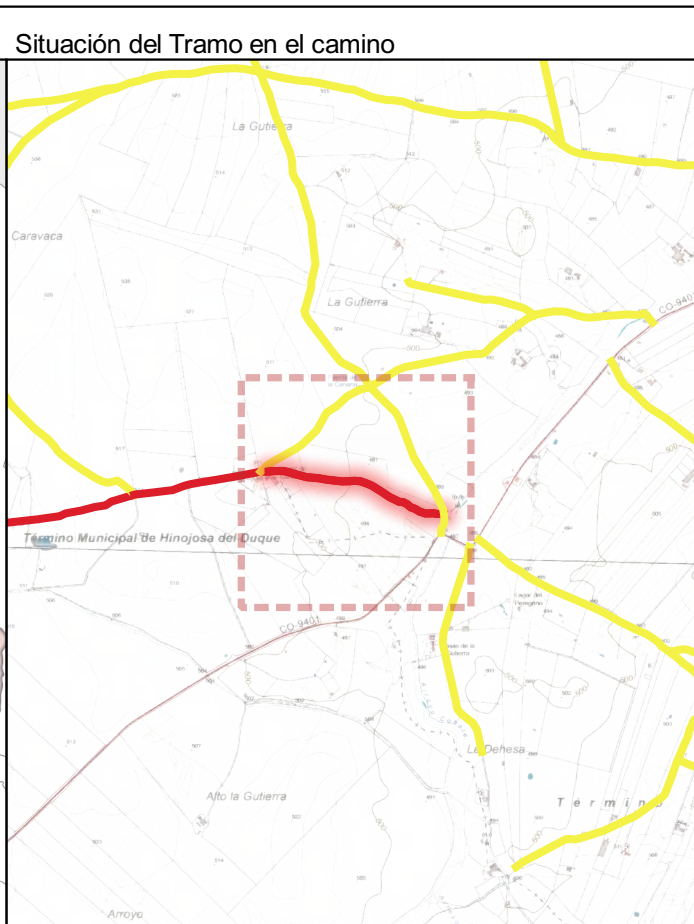
INVENTARIO MUNICIPAL DE CAMINOS RURALES
 ILTMO. AYUNTAMIENTO DE BELALCÁZAR
 (Córdoba)

FICHA TÉCNICA

Camino de Caravaca

NÚMERO DE INVENTARIO
35

DATOS GENERALES DEL CAMINO
 febrero 2023



| | | |
|-----------------------------|--------------------------------|--------------|
| CÓDIGO INV. | DENOMINACIÓN DEL CAMINO | TRAMO |
| 35 | | 35_Tramo 1 |
| TITULARIDAD | Ayuntamiento de Belalcázar | |
| COTITULARIDAD | | |
| | OCUPACIÓN | |
| | | |
| REFERENCIA CATASTRAL | VÍA CON LA QUE COINCIDE | |
| 14008A03209007 | | |
| PARAJE | | |
| | | |

| |
|----------------------|
| OBSERVACIONES |
| NULL |

| | | | | |
|---|--------|------------------------------------|----------------------|--------|
| LONGITUD DEL TRAMO (m) | 803.28 | TIPO DE TRANSITABILIDAD | PE : PEATONES | |
| PENDIENTE DEL TRAMO (%) | 2.98 | TIPO DE PAVIMENTACIÓN | TI : TERRENO NATURAL | |
| ANCHURA DEL TRAMO (m) | 2 | ESTADO DEL FIRME | M : MALO | |
| TRAMO : COORDENADAS ETRS89.UTM-30N | | ESTADO DE LA SEÑALIZACIÓN | N : NO EXISTE | |
| | P.K. | X | Y | Cota |
| ● Inicio | 803.28 | 305447,92 | 4268635,92 | 508,17 |
| ● Final | 0 | 306209,39 | 4268449,97 | 484,21 |
| ESTADO DRENAJE TRANSVERSAL | | ESTADO DRENAJE LONGITUDINAL | | |
| N : NO EXISTE | | N : NO EXISTE | | |



INVENTARIO MUNICIPAL DE CAMINOS RURALES
 ILTMO. AYUNTAMIENTO DE BELALCÁZAR
 (Córdoba)

FICHA TÉCNICA

Camino de Cara aca

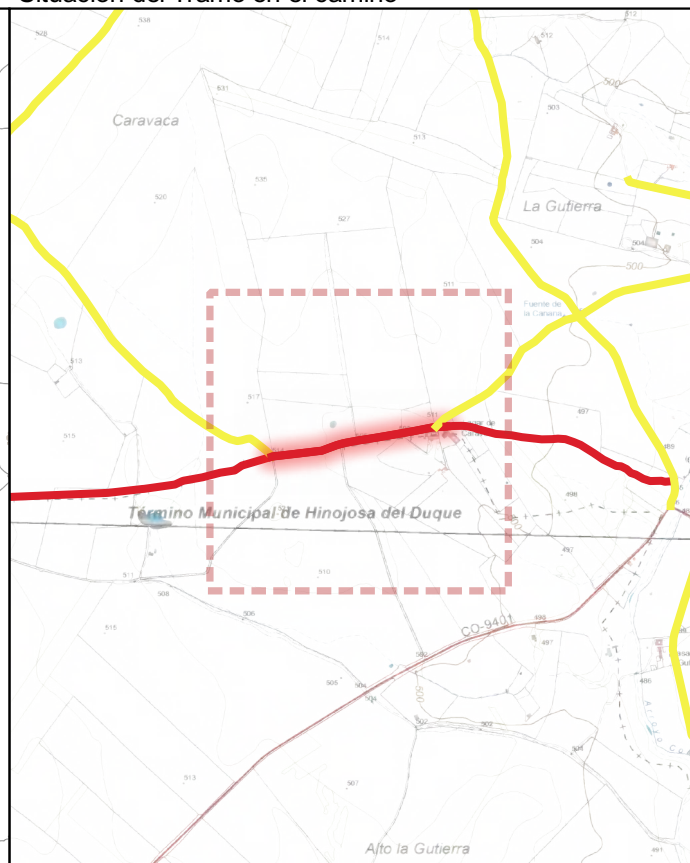
| | | |
|-----------------------------|-----------|-------------------|
| NÚMERO DE INVENTARIO | 35 | 35_Tramo 1 |
| | | febrero 2023 |



Ubicación en el Municipio



Situación del Tramo en el camino



| CÓDIGO INV. | DENOMINACIÓN DEL CAMINO | TRAMO |
|-------------|-------------------------|------------|
| 35 | | 35_Tramo 2 |

| TITULARIDAD | Ayuntamiento de Belalcázar |
|-------------|----------------------------|
|-------------|----------------------------|

| COTITULARIDAD | OCUPACIÓN |
|---------------|-----------|
| : | |

| REFERENCIA CATASTRAL | VÍA CON LA QUE COINCIDE |
|----------------------|-------------------------|
| 14008A03209007 | |

| PARAJE |
|--------|
| |

| OBSERVACIONES |
|---------------|
| NULL |

| | |
|------------------------|--------|
| LONGITUD DEL TRAMO (m) | 596.26 |
|------------------------|--------|

| | |
|-------------------------|------|
| PENDIENTE DEL TRAMO (%) | 0.87 |
|-------------------------|------|

| | |
|-----------------------|----|
| ANCHURA DEL TRAMO (m) | 10 |
|-----------------------|----|

| TRAMO : COORDENADAS ETRS89.UTM-30N | | | | |
|------------------------------------|---|---|------|--|
| P.K. | X | Y | Cota | |

| | | | | |
|----------|---------|-----------|------------|--------|
| ● Inicio | 1399.54 | 304861,94 | 4268534,43 | 513,38 |
| ● Final | 803.28 | 305447,92 | 4268635,92 | 508,17 |

| TIPO DE TRANSITABILIDAD |
|-------------------------|
|-------------------------|

| |
|--------------------------|
| MA : MAQUINARIA AGRÍCOLA |
|--------------------------|

| TIPO DE PAVIMENTACIÓN |
|-----------------------|
|-----------------------|

| |
|----------------------|
| TI : TERRENO NATURAL |
|----------------------|

| ESTADO DEL FIRME | ESTADO DE LA SEÑALIZACIÓN |
|------------------|---------------------------|
|------------------|---------------------------|

| | |
|-------------|---------------|
| R : REGULAR | N : NO EXISTE |
|-------------|---------------|

| ESTADO DRENAJE TRANSVERSAL | ESTADO DRENAJE LONGITUDINAL |
|----------------------------|-----------------------------|
|----------------------------|-----------------------------|

| | |
|---------------|---------------|
| N : NO EXISTE | N : NO EXISTE |
|---------------|---------------|



INVENTARIO MUNICIPAL DE CAMINOS RURALES
 ILTMO. AYUNTAMIENTO DE BELALCÁZAR
 (Córdoba)

FICHA TÉCNICA

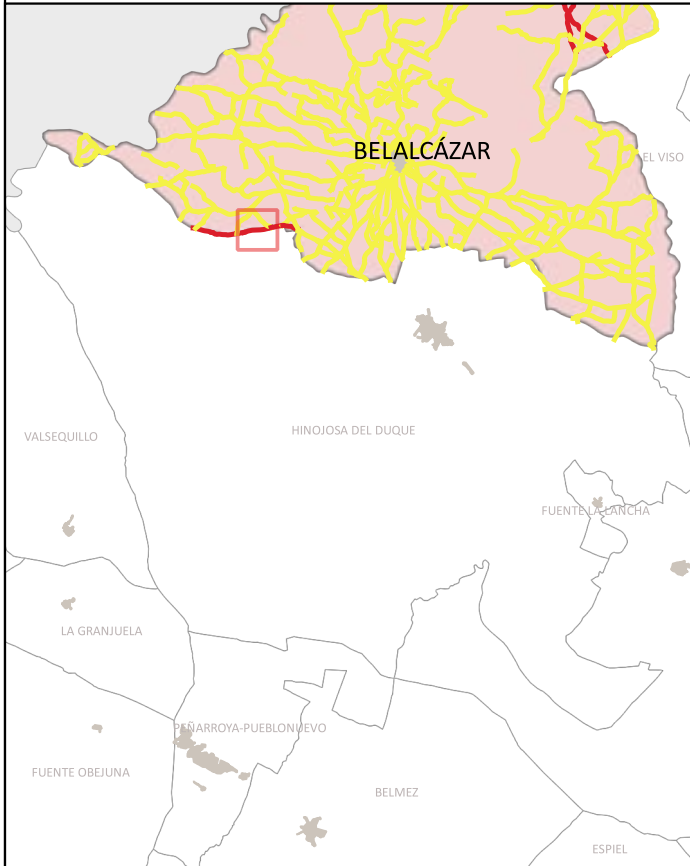
Camino de Cara aca

NÚMERO DE INVENTARIO
35

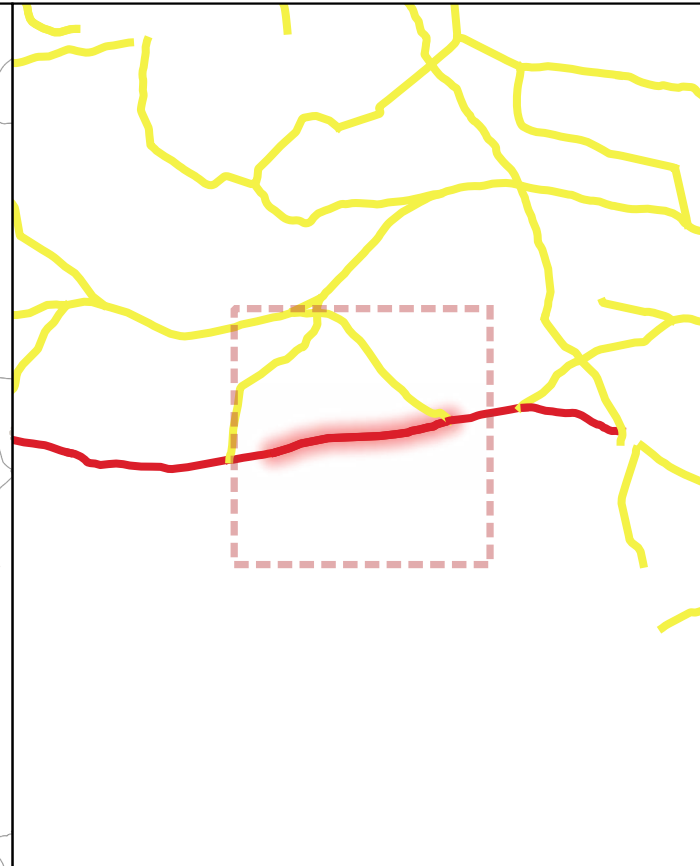
35_Tramo 2
 febrero 2023



Ubicación en el Municipio



Situación del Tramo en el camino



| CÓDIGO INV. | DENOMINACIÓN DEL CAMINO | TRAMO |
|-------------|-------------------------|------------|
| 35 | | 35_Tramo 3 |

| TITULARIDAD | Ayuntamiento de Belalcázar |
|-------------|----------------------------|
|-------------|----------------------------|

| COTITULARIDAD | OCUPACIÓN |
|---------------|-----------|
| : | Usurpado |

| REFERENCIA CATASTRAL | VÍA CON LA QUE COINCIDE |
|----------------------|-------------------------|
| 14008A03209007 | |

| PARAJE |
|--------|
| |

| OBSERVACIONES |
|---------------|
| NULL |

| | |
|------------------------|---------|
| LONGITUD DEL TRAMO (m) | 1400.65 |
|------------------------|---------|

| | |
|-------------------------|------|
| PENDIENTE DEL TRAMO (%) | 0.76 |
|-------------------------|------|

| | |
|-----------------------|---|
| ANCHURA DEL TRAMO (m) | 0 |
|-----------------------|---|

| TRAMO : COORDENADAS ETRS89.UTM-30N | | | | |
|------------------------------------|---|---|------|--|
| P.K. | X | Y | Cota | |

| | | | | |
|----------|---------|-----------|------------|--------|
| ● Inicio | 2800.19 | 303495,05 | 4268284,24 | 524,07 |
| ● Final | 1399.54 | 304861,94 | 4268534,43 | 513,38 |

| TIPO DE TRANSITABILIDAD |
|-------------------------|
|-------------------------|

| |
|---------------|
| PE : PEATONES |
|---------------|

| TIPO DE PAVIMENTACIÓN |
|-----------------------|
|-----------------------|

| |
|----------------------|
| TI : TERRENO NATURAL |
|----------------------|

| ESTADO DEL FIRME | ESTADO DE LA SEÑALIZACIÓN |
|------------------|---------------------------|
| N : NO EXISTE | N : NO EXISTE |

| ESTADO DRENAJE TRANSVERSAL | ESTADO DRENAJE LONGITUDINAL |
|----------------------------|-----------------------------|
| N : NO EXISTE | N : NO EXISTE |



INVENTARIO MUNICIPAL DE CAMINOS RURALES
 ILTMO. AYUNTAMIENTO DE BELALCÁZAR
 (Córdoba)

FICHA TÉCNICA


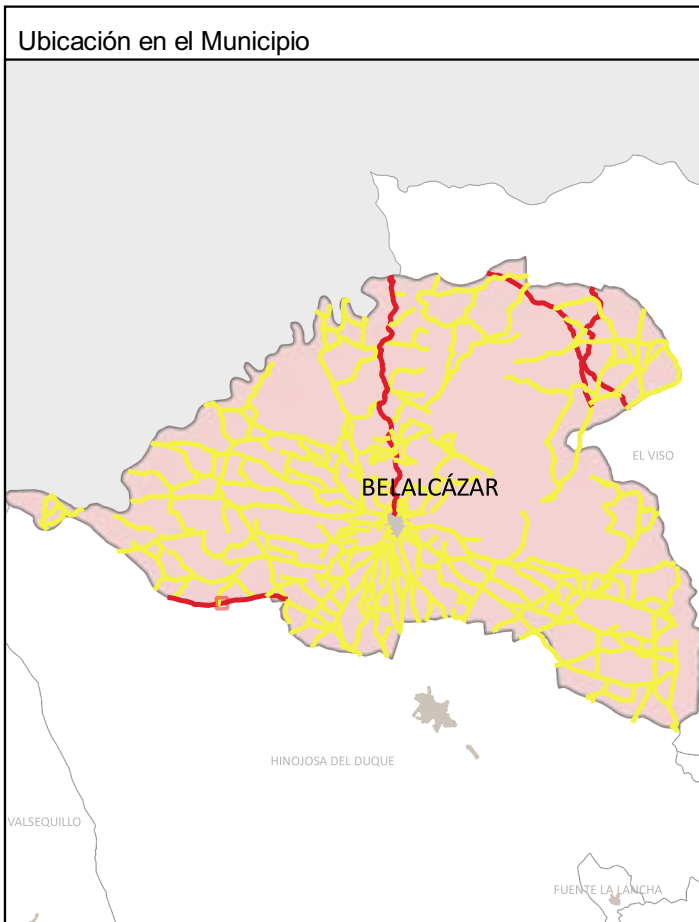
Camino de Cara aca

NÚMERO DE INVENTARIO

35

35_Tramo 3

febrero 2023



| CÓDIGO INV. | DENOMINACIÓN DEL CAMINO | TRAMO |
|-------------|-------------------------|------------|
| 35 | | 35_Tramo 4 |

| TITULARIDAD | Ayuntamiento de Belalcázar |
|-------------|----------------------------|
|-------------|----------------------------|

| COTITULARIDAD | OCUPACIÓN |
|------------------------|-----------|
| CA : unta de Andaluc a | |

| REFERENCIA CATASTRAL | VÍA CON LA QUE COINCIDE |
|----------------------|-------------------------|
| 14008A03209007 | |

| PARAJE |
|--------|
| |

| OBSERVACIONES |
|--------------------------|
| Invadido por vegetación. |

| | |
|------------------------|-------|
| LONGITUD DEL TRAMO (m) | 364.6 |
|------------------------|-------|

| | |
|-------------------------|-----|
| PENDIENTE DEL TRAMO (%) | 2.5 |
|-------------------------|-----|

| | |
|-----------------------|----|
| ANCHURA DEL TRAMO (m) | 10 |
|-----------------------|----|

| TRAMO : COORDENADAS ETRS89.UTM-30N | | | | |
|------------------------------------|---|---|------|--|
| P.K. | X | Y | Cota | |

| | | | | |
|----------|---------|-----------|------------|--------|
| ● Inicio | 2800.19 | 303495,05 | 4268284,24 | 524,07 |
| ● Final | 3164.79 | 303135,22 | 4268229,1 | 533,17 |

| TIPO DE TRANSITABILIDAD |
|--------------------------|
| MA : MAQUINARIA AGRÍCOLA |

| TIPO DE PAVIMENTACIÓN |
|-----------------------|
| TI : TERRENO NATURAL |

| ESTADO DEL FIRME | ESTADO DE LA SEÑALIZACIÓN |
|------------------|---------------------------|
| B : BUENO | N : NO EXISTE |

| ESTADO DRENAJE TRANSVERSAL | ESTADO DRENAJE LONGITUDINAL |
|----------------------------|-----------------------------|
| N : NO EXISTE | N : NO EXISTE |

| ESTADO DRENAJE TRANSVERSAL | ESTADO DRENAJE LONGITUDINAL |
|----------------------------|-----------------------------|
| N : NO EXISTE | N : NO EXISTE |



FICHA TÉCNICA

Camino de Cara aca

NÚMERO DE INVENTARIO
35

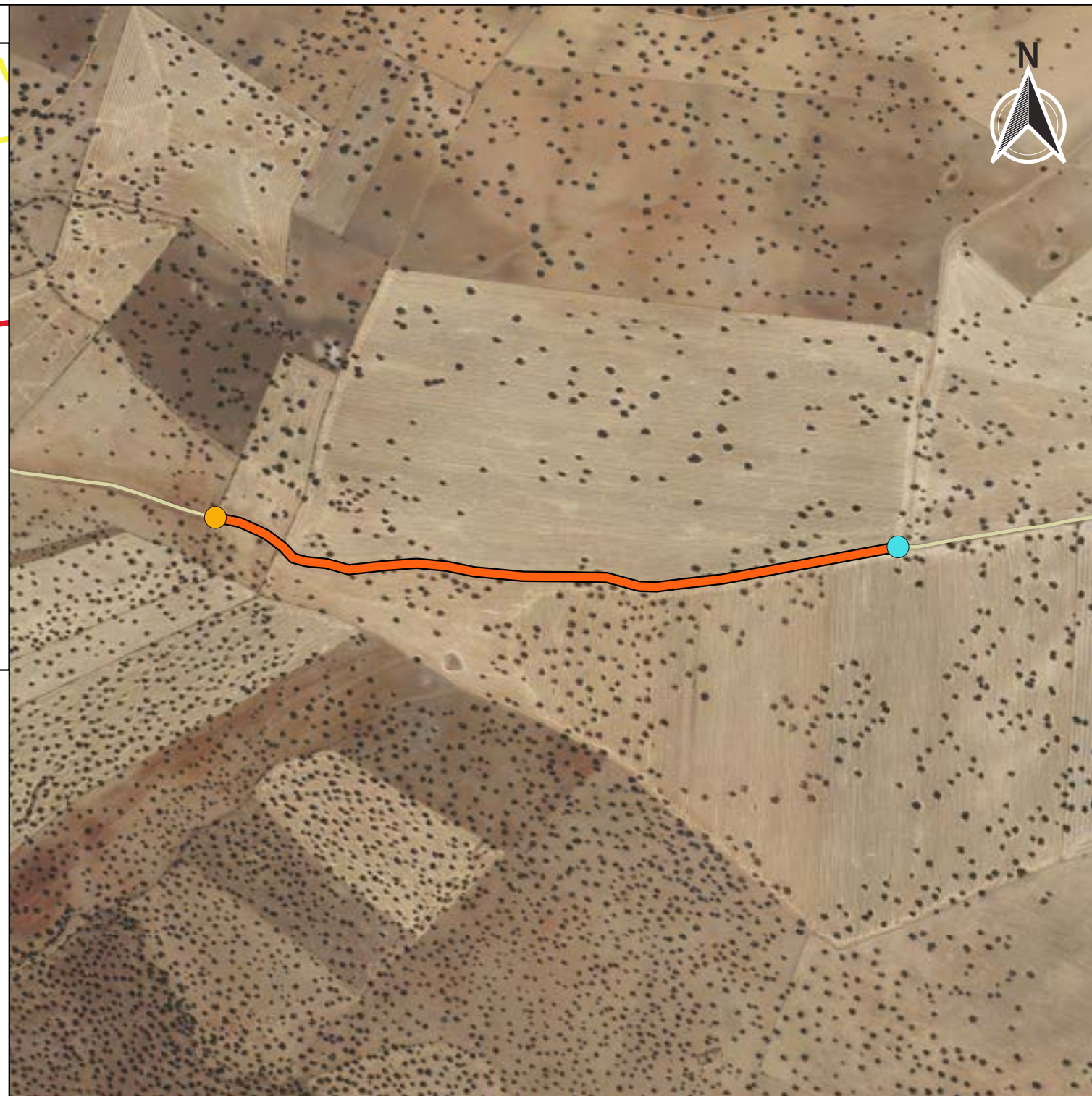
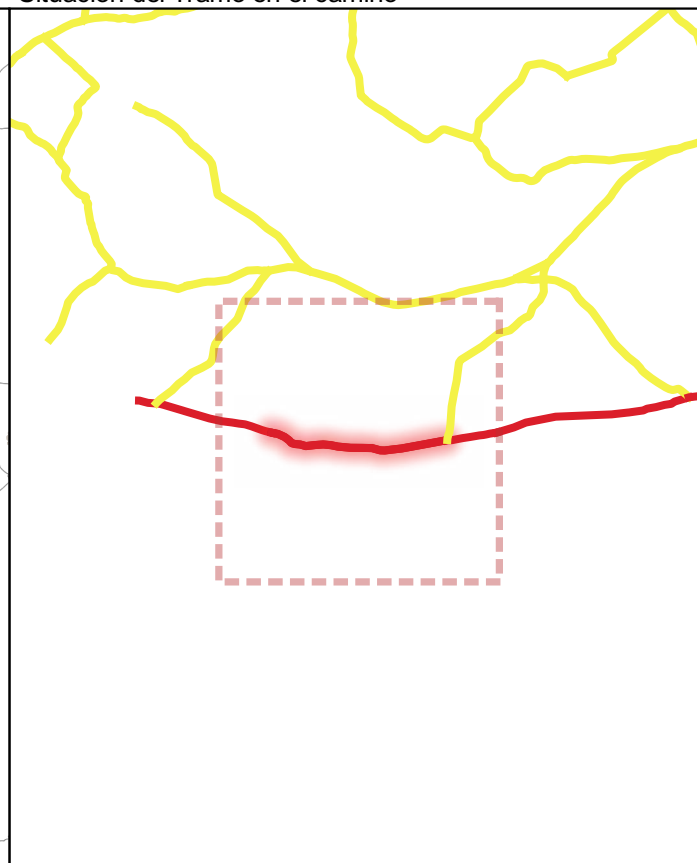
35_Tramo 4
febrero 2023



Ubicación en el Municipio



Situación del Tramo en el camino



| | | |
|-----------------------------|--------------------------------|--------------|
| CÓDIGO INV. | DENOMINACIÓN DEL CAMINO | TRAMO |
| 35 | | 35_Tramo 5 |
| TITULARIDAD | Ayuntamiento de Belalcázar | |
| COTITULARIDAD | CA : unta de Andaluc a | |
| REFERENCIA CATASTRAL | VÍA CON LA QUE COINCIDE | |
| 14008A03309009 | | |
| PARAJE | | |

| |
|----------------------|
| OBSERVACIONES |
| NULL |

| | | | | |
|---|---------|------------------------------------|----------------------|--------|
| LONGITUD DEL TRAMO (m) | 1282.04 | TIPO DE TRANSITABILIDAD | PE : PEATONES | |
| PENDIENTE DEL TRAMO (%) | -0.77 | TIPO DE PAVIMENTACIÓN | TI : TERRENO NATURAL | |
| ANCHURA DEL TRAMO (m) | 12 | ESTADO DEL FIRME | M : MALO | |
| TRAMO : COORDENADAS ETRS89.UTM-30N | | ESTADO DE LA SEÑALIZACIÓN | N : NO EXISTE | |
| | P.K. | X | Y | Cota |
| ● Inicio | 4446.83 | 301888,49 | 4268282,73 | 523,33 |
| ● Final | 3164.79 | 303135,22 | 4268229,1 | 533,17 |
| ESTADO DRENAJE TRANSVERSAL | | ESTADO DRENAJE LONGITUDINAL | | |
| N : NO EXISTE | | N : NO EXISTE | | |



INVENTARIO MUNICIPAL DE CAMINOS RURALES
 ILTMO. AYUNTAMIENTO DE BELALCÁZAR
 (Córdoba)

FICHA TÉCNICA

Camino de Cara aca

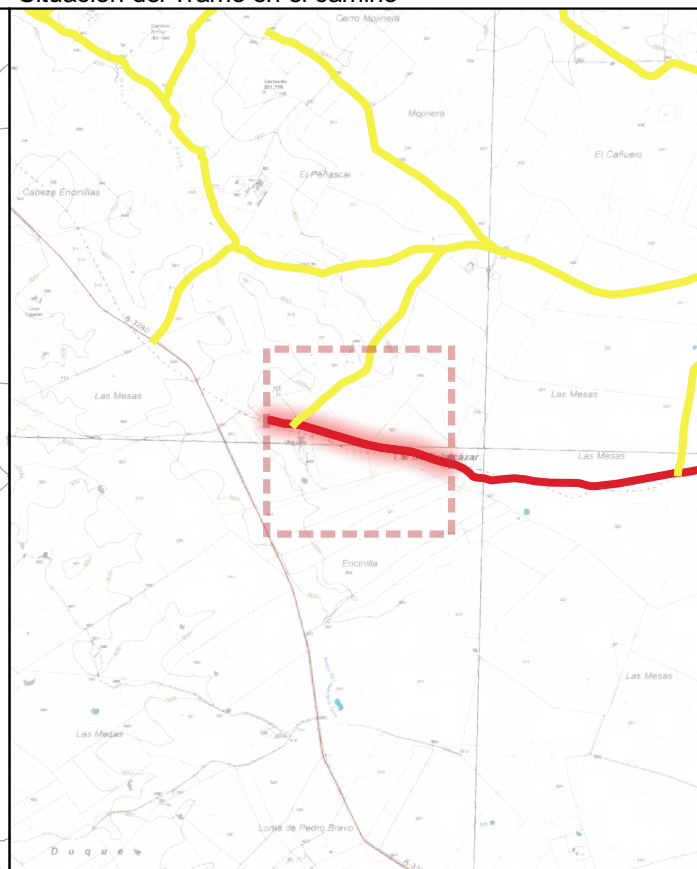
| | | |
|-----------------------------|-----------|-------------------|
| NÚMERO DE INVENTARIO | 35 | 35_Tramo 5 |
| | | febrero 2023 |



Ubicación en el Municipio



Situación del Tramo en el camino



| CÓDIGO INV. | DENOMINACIÓN DEL CAMINO | TRAMO |
|-------------|-------------------------|----------|
| 35 | | 35_Tramo |

| TITULARIDAD | Ayuntamiento de Belalcázar |
|-------------|----------------------------|
|-------------|----------------------------|

| COTITULARIDAD | OCUPACIÓN |
|------------------------|-----------|
| CA : unta de Andaluc a | |

| REFERENCIA CATASTRAL | VÍA CON LA QUE COINCIDE |
|----------------------|-------------------------|
| 14008A03309009 | |

| PARAJE |
|--------|
| |

| OBSERVACIONES |
|---------------|
| NULL |

| | | | | |
|------------------------------------|---------|-----------------------------|--------------------------|--------|
| LONGITUD DEL TRAMO (m) | 976.27 | TIPO DE TRANSITABILIDAD | MA : MAQUINARIA AGRÍCOLA | |
| PENDIENTE DEL TRAMO (%) | -2.28 | TIPO DE PAVIMENTACIÓN | TI : TERRENO NATURAL | |
| ANCHURA DEL TRAMO (m) | 20 | ESTADO DEL FIRME | R : REGULAR | |
| TRAMO : COORDENADAS ETRS89.UTM-30N | | ESTADO DE LA SEÑALIZACIÓN | N : NO EXISTE | |
| | P.K. | X | Y | Cota |
| ● Inicio | 5423.1 | 300942,53 | 4268511,64 | 501,05 |
| ● Final | 4446.83 | 301888,49 | 4268282,73 | 523,33 |
| | | ESTADO DRENAJE TRANSVERSAL | N : NO EXISTE | |
| | | ESTADO DRENAJE LONGITUDINAL | N : NO EXISTE | |



INVENTARIO MUNICIPAL DE CAMINOS RURALES
 ILTMO. AYUNTAMIENTO DE BELALCÁZAR
 (Córdoba)


FICHA TÉCNICA

Camino de Cara aca



| | | |
|----------------------|----|--------------|
| NÚMERO DE INVENTARIO | 35 | 35_Tramo |
| | | febrero 2023 |

| CÓDIGO INV. | DENOMINACIÓN DEL CAMINO |
|-------------|-------------------------|
| | |







 Eje de Camino

PK Eje Camino

-  FINAL DEL CAMINO
-  INICIO DEL CAMINO

Puntos_I-F_de_tramos

-  INICIO DE CAMINO
-  INICIO DE TRAMO
-  Senalización
-  Puntos Singulares



Diputación de Córdoba
Delegación de Infraestructuras Rurales



INVENTARIO MUNICIPAL DE CAMINOS RURALES

ILTMO. AYUNTAMIENTO DE BELALCÁZAR (Córdoba)



SEÑALIZACIÓN

| Identificador | Tipo | Código | Denominación | Estado | Coordenada X | Coordenada Y |
|---------------|------|--------|--------------|--------|--------------|--------------|
|---------------|------|--------|--------------|--------|--------------|--------------|

| CÓDIGO INV. | DENOMINACIÓN DEL CAMINO |
|-------------|-------------------------|
| | |

REPORTAJE FOTOGRÁFICO

| | X | Y |
|-----------------|-----------|------------|
| ● Punto Inicial | 306209,39 | 4268449,97 |

| | X | Y |
|---------------|-----------|------------|
| ● Punto Final | 300942,52 | 4268511,64 |



Diputación de Córdoba
Delegación de Infraestructuras Rurales



**INVENTARIO MUNICIPAL
DE CAMINOS RURALES**

ILTMO. AYUNTAMIENTO DE
BELALCÁZAR
(Córdoba)


Inicio de tramo: 35_Tramo 1

(35 → Camino de Cara a a)



PK: 0

Coordenadas → X: 306209.39; Y: 4268449.97




Inicio de tramo: 35_Tramo 2

(35 → Camino de Cara a a)



PK: 803.28

Coordenadas → X: 305447.92; Y: 4268635.92



Inicio de tramo: 35_Tramo 3

(35 → Camino de Cara a a)



PK: 1399.54

Coordenadas → X: 304861.94; Y: 4268534.43



Inicio de tramo: 35_Tramo 4

(35 → Camino de Cara a a)



PK: 2800.19

Coordenadas → X: 303495.05; Y: 4268284.24



Inicio de tramo: 35_Tramo 5

(35 → Camino de Cara a a)



PK: 3164.79

Coordenadas → X: 303135.22; Y: 4268229.1



Inicio de tramo: 35_Tramo

(35 → Camino de Cara a a)



PK: 4446.83

Coordenadas → X: 301888.49; Y: 4268282.73



| CÓDIGO INV. | DENOMINACIÓN DEL CAMINO |
|-------------|-------------------------|
| 36 | |

| NOMBRE POPULAR U OTROS NOMBRES |
|--------------------------------|
| |

| TITULARIDAD | OTRAS TITULARIDADES |
|----------------------------|---------------------|
| Ayuntamiento de Belalcázar | |

| USO PRINCIPAL | USO SECUNDARIO |
|---------------|----------------|
| AGROGANADERO | |

| PARAJES O PARTIDOS RURALES QUE ATRAVIESA |
|--|
| NULL |

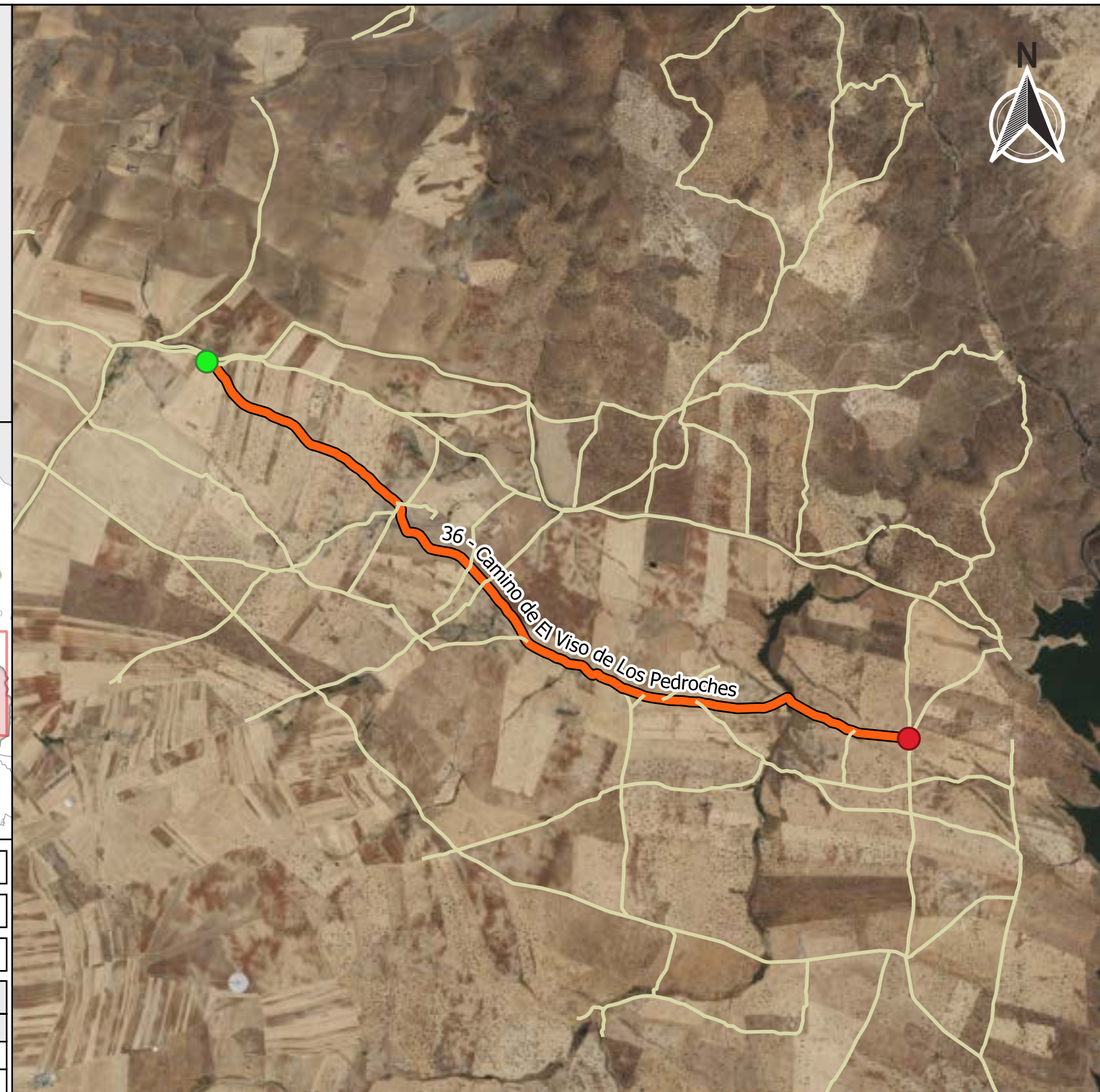
| TRAMIFICACIÓN | | | |
|---------------|----------|------------------------|-----------------------------------|
| PK Inicial | PK Final | Denominación del Tramo | Referencia Catastral |
| 0 | 3422,04 | 36_Tramo 1 | 14008A04709001 |
| 3422,04 | 4081,94 | 36_Tramo 2 | 14008A02309020 |
| 4081,94 | 5097,94 | 36_Tramo 3 | 14008A02309020 |
| 5097,94 | 5302,54 | 36_Tramo 4 | 14008A02309020 |
| 5302,54 | 6345,54 | 36_tramo 5 | 14008A02309020 |
| 6345,54 | 7862,2 | 36_Tramo 6 | 14008A02309020, 14008A04809005 |

| DESCRIPCIÓN |
|-------------|
| NULL |



| LONGITUD TOTAL (m) | 7862 | |
|----------------------------|-----------|------------|
| ANCH. MEDIA FÍSICA (m) | 5 | |
| SUPERFICIE TOTAL (m²) | 34795.97 | |
| COORDENADAS ETRS89.UTM-30N | | |
| inicio_o_fin | X | Y |
| ● Punto Inicial | 316633,89 | 4269978,26 |
| ● Punto Final | 323071,02 | 4266522,09 |

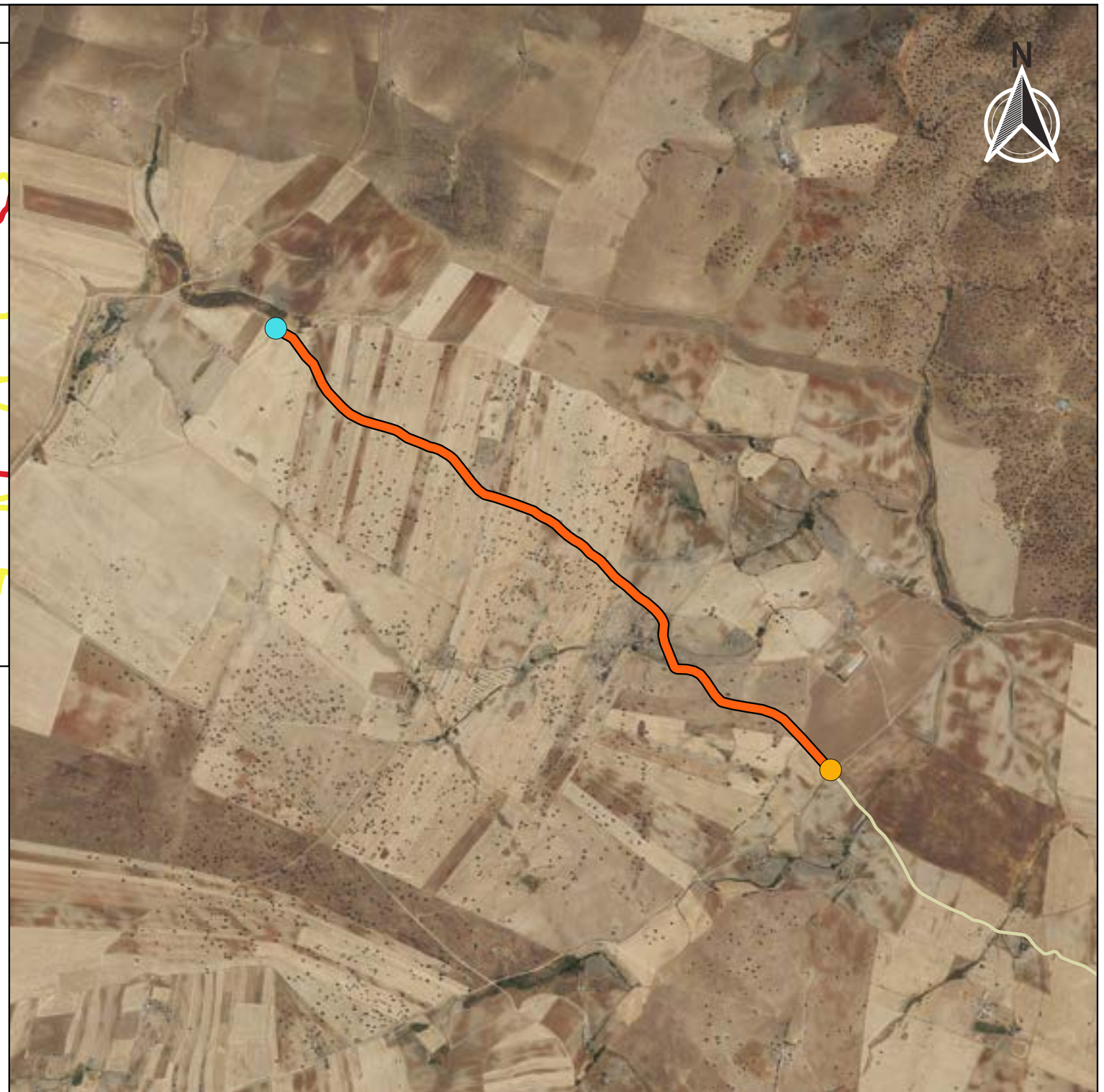
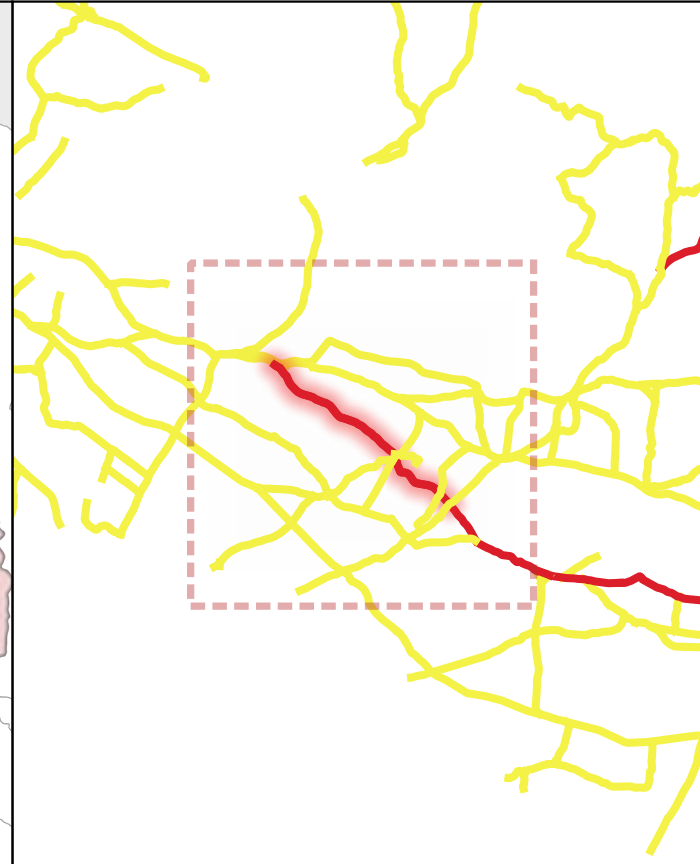
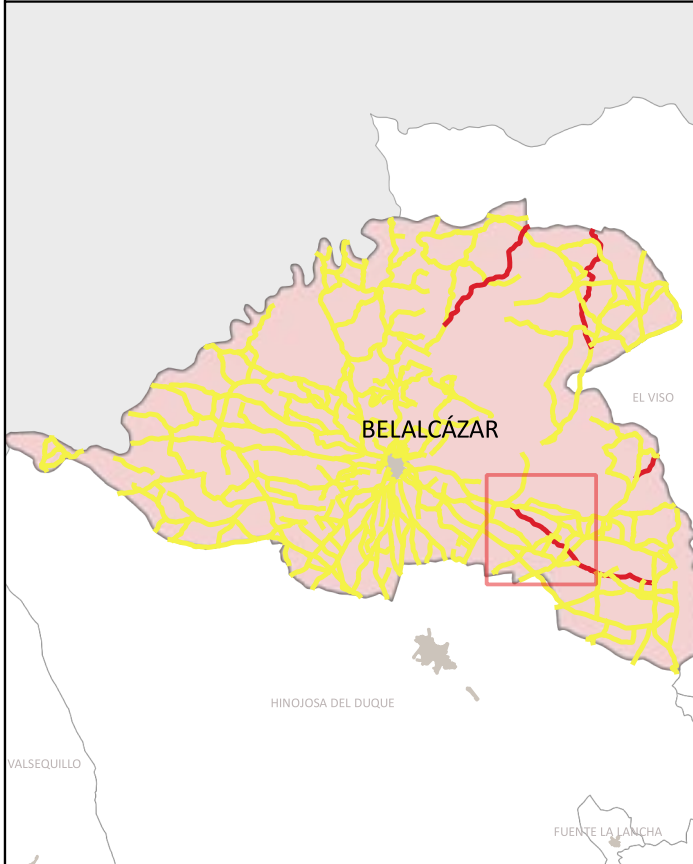
| OBSERVACIONES |
|---------------|
| NULL |





Ubicación en el Municipio

Situación del Tramo en el camino



| CÓDIGO INV. | DENOMINACIÓN DEL CAMINO | TRAMO |
|-------------|-------------------------|------------|
| 3 | | 3 _Tramo 1 |

| TITULARIDAD | Ayuntamiento de Belalcázar |
|-------------|----------------------------|
|-------------|----------------------------|

| COTITULARIDAD | OCUPACIÓN |
|---------------|-----------|
| : | |

| REFERENCIA CATASTRAL | VÍA CON LA QUE COINCIDE |
|----------------------|-------------------------|
| 14008A04709001 | |

| PARAJE |
|--------|
| |

| OBSERVACIONES |
|---------------|
| NULL |

| | |
|------------------------|---------|
| LONGITUD DEL TRAMO (m) | 3422.04 |
|------------------------|---------|

| | |
|-------------------------|------|
| PENDIENTE DEL TRAMO (%) | -0.2 |
|-------------------------|------|

| | |
|-----------------------|---|
| ANCHURA DEL TRAMO (m) | 5 |
|-----------------------|---|

| TRAMO : COORDENADAS ETRS89.UTM-30N | | | | |
|------------------------------------|---|---|------|--|
| P.K. | X | Y | Cota | |

| | | | | |
|----------|---------|-----------|------------|-------|
| ● Inicio | 3422.04 | 319183,22 | 4267950,31 | 507,1 |
| ● Final | 0 | 316633,89 | 4269978,26 | 513,9 |

| TIPO DE TRANSITABILIDAD |
|-------------------------|
|-------------------------|

| |
|--------------------------|
| MA : MAQUINARIA AGRÍCOLA |
|--------------------------|

| TIPO DE PAVIMENTACIÓN |
|-----------------------|
|-----------------------|

| |
|----------------------|
| TI : TERRENO NATURAL |
|----------------------|

| ESTADO DEL FIRME | ESTADO DE LA SEÑALIZACIÓN |
|------------------|---------------------------|
|------------------|---------------------------|

| | |
|-------------|---------------|
| R : REGULAR | N : NO EXISTE |
|-------------|---------------|

| ESTADO DRENAJE TRANSVERSAL | ESTADO DRENAJE LONGITUDINAL |
|----------------------------|-----------------------------|
|----------------------------|-----------------------------|

| | |
|---------------|---------------|
| N : NO EXISTE | N : NO EXISTE |
|---------------|---------------|



INVENTARIO MUNICIPAL DE CAMINOS RURALES
 ILTMO. AYUNTAMIENTO DE BELALCÁZAR
 (Córdoba)

FICHA TÉCNICA

Camino de El Viso de Los Pedroc es

NÚMERO DE INVENTARIO
3

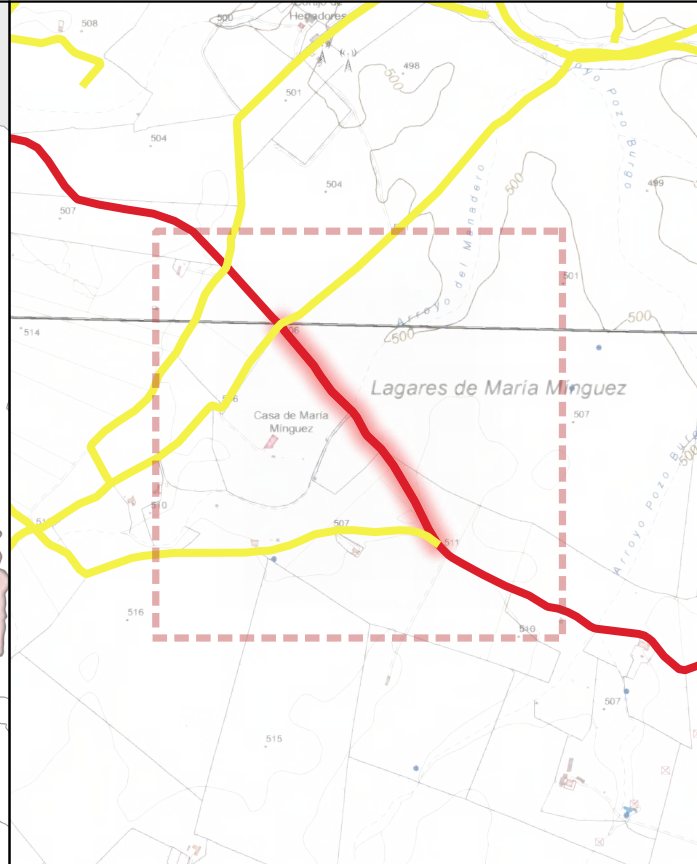
3 _Tramo 1
 febrero 2023



Ubicación en el Municipio



Situación del Tramo en el camino



| CÓDIGO INV. | DENOMINACIÓN DEL CAMINO | TRAMO |
|-------------|-------------------------|------------|
| 3 | | 3 _Tramo 2 |

| TITULARIDAD | Ayuntamiento de Belalcázar |
|-------------|----------------------------|
|-------------|----------------------------|

| COTITULARIDAD | : | OCUPACIÓN | |
|---------------|---|-----------|--|
|---------------|---|-----------|--|

| REFERENCIA CATASTRAL | VÍA CON LA QUE COINCIDE |
|----------------------|-------------------------|
| 14008A02309020 | |

| PARAJE | |
|--------|--|
|--------|--|

| OBSERVACIONES | NULL |
|---------------|------|
|---------------|------|

| | |
|------------------------|-------|
| LONGITUD DEL TRAMO (m) | 659.9 |
|------------------------|-------|

| | |
|-------------------------|------|
| PENDIENTE DEL TRAMO (%) | 0.74 |
|-------------------------|------|

| | |
|-----------------------|-----|
| ANCHURA DEL TRAMO (m) | 3.5 |
|-----------------------|-----|

| TRAMO : COORDENADAS ETRS89.UTM-30N | | | | |
|------------------------------------|---|---|------|--|
| P.K. | X | Y | Cota | |

| | | | | |
|----------|---------|-----------|------------|--------|
| ● Inicio | 4081.94 | 319565,85 | 4267418,05 | 512,01 |
| ● Final | 3422.04 | 319183,22 | 4267950,31 | 507,1 |

| TIPO DE TRANSITABILIDAD | PE : PEATONES |
|-------------------------|---------------|
|-------------------------|---------------|

| TIPO DE PAVIMENTACIÓN | TI : TERRENO NATURAL |
|-----------------------|----------------------|
|-----------------------|----------------------|

| ESTADO DEL FIRME | ESTADO DE LA SEÑALIZACIÓN |
|------------------|---------------------------|
| M : MALO | N : NO EXISTE |

| ESTADO DRENAJE TRANSVERSAL | ESTADO DRENAJE LONGITUDINAL |
|----------------------------|-----------------------------|
| N : NO EXISTE | N : NO EXISTE |



INVENTARIO MUNICIPAL DE CAMINOS RURALES
 ILTMO. AYUNTAMIENTO DE BELALCÁZAR
 (Córdoba)

FICHA TÉCNICA

Camino de El Viso de Los Pedroc es

NÚMERO DE INVENTARIO

3

3 _Tramo 2

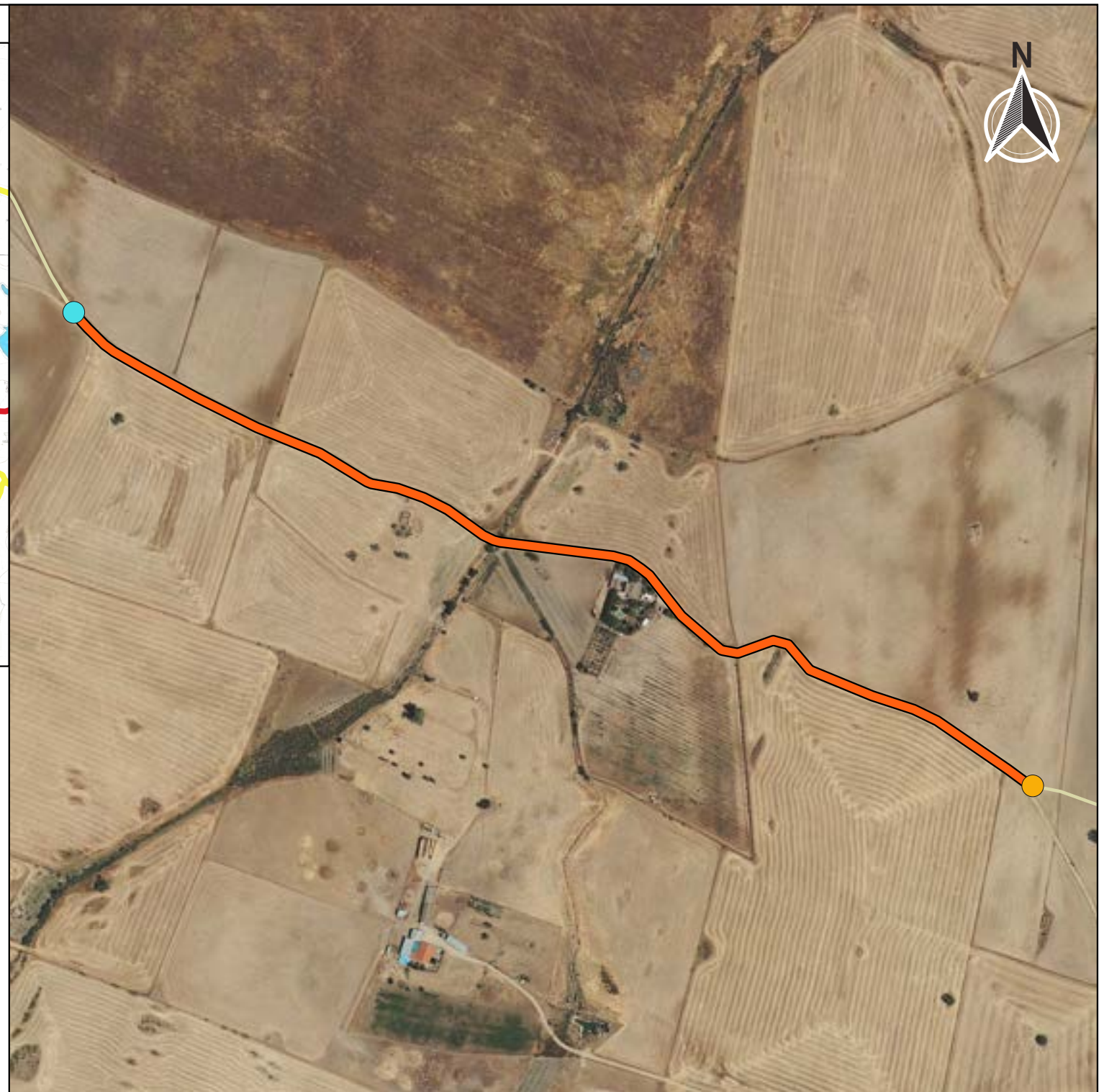
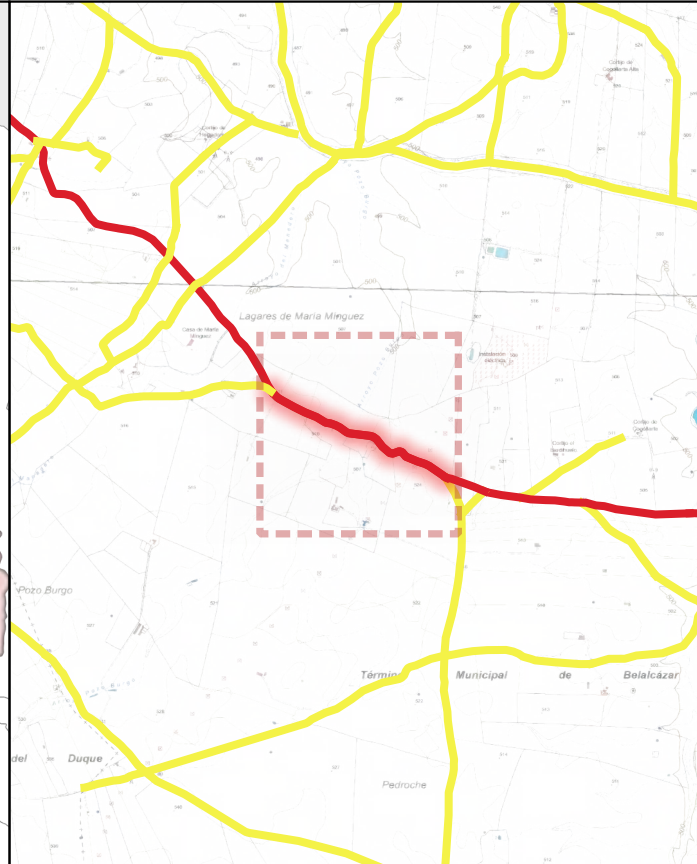
febrero 2023



Ubicación en el Municipio



Situación del Tramo en el camino



| CÓDIGO INV. | DENOMINACIÓN DEL CAMINO | TRAMO |
|-------------|-------------------------|------------|
| 3 | | 3 _Tramo 3 |

| TITULARIDAD | Ayuntamiento de Belalcázar |
|-------------|----------------------------|
|-------------|----------------------------|

| COTITULARIDAD | OCUPACIÓN |
|---------------|-----------|
| : | |

| REFERENCIA CATASTRAL | VÍA CON LA QUE COINCIDE |
|----------------------|-------------------------|
| 14008A02309020 | |

| PARAJE |
|--------|
| |

| OBSERVACIONES |
|---------------|
| NULL |

| | |
|------------------------|------|
| LONGITUD DEL TRAMO (m) | 1016 |
|------------------------|------|

| | |
|-------------------------|------|
| PENDIENTE DEL TRAMO (%) | 0.31 |
|-------------------------|------|

| | |
|-----------------------|---|
| ANCHURA DEL TRAMO (m) | 5 |
|-----------------------|---|

| TRAMO : COORDENADAS ETRS89.UTM-30N | | | | |
|------------------------------------|---|---|------|--|
| P.K. | X | Y | Cota | |

| | | | | |
|----------|---------|-----------|------------|--------|
| ● Inicio | 5097.94 | 320447,13 | 4266983,13 | 515,15 |
| ● Final | 4081.94 | 319565,85 | 4267418,05 | 512,01 |

| TIPO DE TRANSITABILIDAD |
|--------------------------|
| MA : MAQUINARIA AGRÍCOLA |

| TIPO DE PAVIMENTACIÓN |
|-----------------------|
| TI : TERRENO NATURAL |

| ESTADO DEL FIRME | ESTADO DE LA SEÑALIZACIÓN |
|------------------|---------------------------|
| R : REGULAR | N : NO EXISTE |

| ESTADO DRENAJE TRANSVERSAL | ESTADO DRENAJE LONGITUDINAL |
|----------------------------|-----------------------------|
| N : NO EXISTE | N : NO EXISTE |



INVENTARIO MUNICIPAL DE CAMINOS RURALES
 ILTMO. AYUNTAMIENTO DE BELALCÁZAR
 (Córdoba)

FICHA TÉCNICA

Camino de El Viso de Los Pedroc es

NÚMERO DE INVENTARIO

3


3 _Tramo 3

febrero 2023



Ubicación en el Municipio

Situación del Tramo en el camino



| CÓDIGO INV. | DENOMINACIÓN DEL CAMINO | TRAMO |
|-------------|-------------------------|------------|
| 3 | | 3 _Tramo 4 |

| TITULARIDAD | Ayuntamiento de Belalcázar |
|-------------|----------------------------|
|-------------|----------------------------|

| COTITULARIDAD | OCUPACIÓN |
|---------------|-----------|
| : | Usurpado |

| REFERENCIA CATASTRAL | VÍA CON LA QUE COINCIDE |
|----------------------|-------------------------|
| 14008A02309020 | |

| PARAJE |
|--------|
| |

| OBSERVACIONES |
|---------------|
| NULL |

| | |
|------------------------|-------|
| LONGITUD DEL TRAMO (m) | 204.6 |
|------------------------|-------|

| | |
|-------------------------|------|
| PENDIENTE DEL TRAMO (%) | 2.74 |
|-------------------------|------|

| | |
|-----------------------|---|
| ANCHURA DEL TRAMO (m) | 0 |
|-----------------------|---|

| TRAMO : COORDENADAS ETRS89.UTM-30N | | | | |
|------------------------------------|---|---|------|--|
| P.K. | X | Y | Cota | |

| | | | | |
|----------|---------|-----------|------------|--------|
| ● Inicio | 5302.54 | 320639,51 | 4266914,6 | 520,75 |
| ● Final | 5097.94 | 320447,13 | 4266983,13 | 515,15 |

| TIPO DE TRANSITABILIDAD |
|-------------------------|
| PE : PEATONES |

| TIPO DE PAVIMENTACIÓN |
|-----------------------|
| TI : TERRENO NATURAL |

| ESTADO DEL FIRME | ESTADO DE LA SEÑALIZACIÓN |
|------------------|---------------------------|
| N : NO EXISTE | N : NO EXISTE |

| ESTADO DRENAJE TRANSVERSAL | ESTADO DRENAJE LONGITUDINAL |
|----------------------------|-----------------------------|
| N : NO EXISTE | N : NO EXISTE |



INVENTARIO MUNICIPAL DE CAMINOS RURALES
 ILTMO. AYUNTAMIENTO DE BELALCÁZAR
 (Córdoba)

FICHA TÉCNICA

Camino de El Viso de Los Pedroc es

NÚMERO DE INVENTARIO

3

3 _Tramo 4

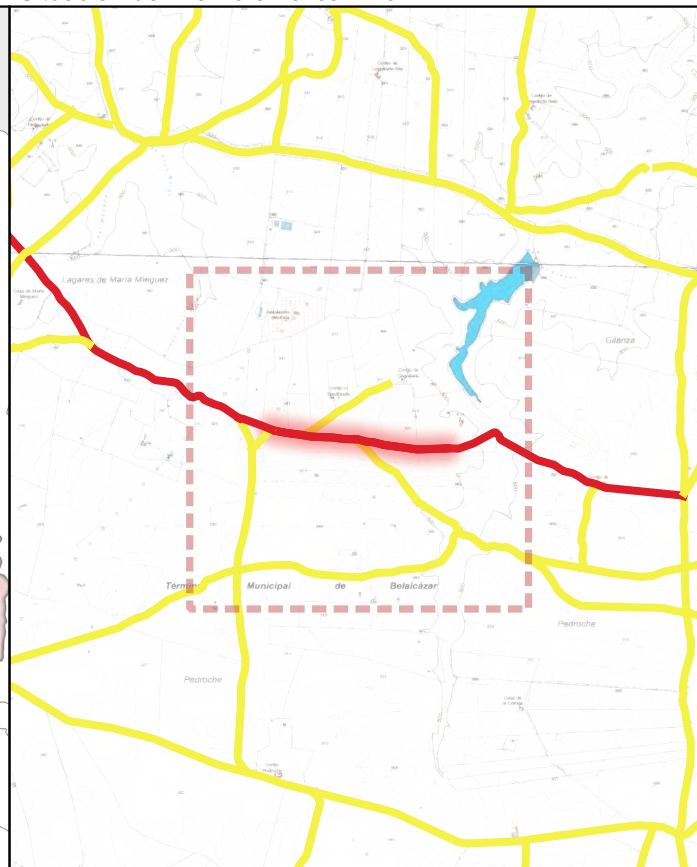
febrero 2023



Ubicación en el Municipio



Situación del Tramo en el camino



| CÓDIGO INV. | DENOMINACIÓN DEL CAMINO | TRAMO |
|-------------|-------------------------|------------|
| 3 | | 3 _tramo 5 |

| TITULARIDAD | Ayuntamiento de Belalcázar |
|-------------|----------------------------|
|-------------|----------------------------|

| COTITULARIDAD | OCUPACIÓN |
|---------------|-----------|
| : | |

| REFERENCIA CATASTRAL | VÍA CON LA QUE COINCIDE |
|----------------------|-------------------------|
| 14008A02309020 | |

| PARAJE |
|--------|
| |

| OBSERVACIONES |
|---------------|
| NULL |

| | |
|------------------------|------|
| LONGITUD DEL TRAMO (m) | 1043 |
|------------------------|------|

| | |
|-------------------------|-------|
| PENDIENTE DEL TRAMO (%) | -1.33 |
|-------------------------|-------|

| | |
|-----------------------|---|
| ANCHURA DEL TRAMO (m) | 5 |
|-----------------------|---|

| TRAMO : COORDENADAS ETRS89.UTM-30N | | | | |
|------------------------------------|---|---|------|--|
| P.K. | X | Y | Cota | |

| | | | | |
|----------|---------|-----------|------------|--------|
| ● Inicio | 5302.54 | 320639,51 | 4266914,6 | 520,75 |
| ● Final | 6345.54 | 321672,05 | 4266803,99 | 506,87 |

| TIPO DE TRANSITABILIDAD |
|-------------------------|
|-------------------------|

| |
|--------------------------|
| MA : MAQUINARIA AGRÍCOLA |
|--------------------------|

| TIPO DE PAVIMENTACIÓN |
|-----------------------|
|-----------------------|

| |
|----------------------|
| TI : TERRENO NATURAL |
|----------------------|

| ESTADO DEL FIRME | ESTADO DE LA SEÑALIZACIÓN |
|------------------|---------------------------|
|------------------|---------------------------|

| | |
|-------------|---------------|
| R : REGULAR | N : NO EXISTE |
|-------------|---------------|

| ESTADO DRENAJE TRANSVERSAL | ESTADO DRENAJE LONGITUDINAL |
|----------------------------|-----------------------------|
|----------------------------|-----------------------------|

| | |
|---------------|---------------|
| N : NO EXISTE | N : NO EXISTE |
|---------------|---------------|



INVENTARIO MUNICIPAL DE CAMINOS RURALES
 ILTMO. AYUNTAMIENTO DE BELALCÁZAR (Córdoba)

FICHA TÉCNICA

Camino de El Viso de Los Pedroc es


NÚMERO DE INVENTARIO
3

3 _tramo 5
febrero 2023





| CÓDIGO INV. | DENOMINACIÓN DEL CAMINO |
|-------------|-------------------------|
| | |







 Eje de Camino

PK Eje Camino

-  FINAL DEL CAMINO
-  INICIO DEL CAMINO

Puntos_I-F_de_tramos

-  INICIO DE CAMINO
-  INICIO DE TRAMO
-  Senalización
-  Puntos Singulares



Diputación de Córdoba
Delegación de Infraestructuras Rurales



INVENTARIO MUNICIPAL DE CAMINOS RURALES

ILTMO. AYUNTAMIENTO DE BELALCÁZAR (Córdoba)



SEÑALIZACIÓN

| Identificador | Tipo | Código | Denominación | Estado | Coordenada X | Coordenada Y |
|---------------|------|--------|--------------|--------|--------------|--------------|
|---------------|------|--------|--------------|--------|--------------|--------------|

| CÓDIGO INV. | DENOMINACIÓN DEL CAMINO |
|-------------|-------------------------|
| | |

REPORTAJE FOTOGRÁFICO

| | X | Y |
|-----------------|-----------|------------|
| ● Punto Inicial | 316633,89 | 4269978,26 |

| | X | Y |
|---------------|-----------|------------|
| ● Punto Final | 323071,02 | 4266522,09 |



Diputación de Córdoba
Delegación de Infraestructuras Rurales



**INVENTARIO MUNICIPAL
DE CAMINOS RURALES**

ILTMO. AYUNTAMIENTO DE
BELALCÁZAR
(Córdoba)


Inicio de tramo: 3 _Tramo 1

(36 → Camino de liso de los Pedro es)



PK: 0

Coordenadas → X: 316633.89; Y: 4269978.26



Inicio de tramo: 3 _Tramo 2

(36 → Camino de liso de los Pedro es)



PK: 3422.04

Coordenadas → X: 319183.22; Y: 4267950.31



Inicio de tramo: 3 _Tramo 3

(36 → Camino de liso de los Pedro es)



PK: 4081.94

Coordenadas → X: 319565.85; Y: 4267418.05




Inicio de tramo: 3 _Tramo 4

(36 → Camino de liso de los Pedro es)



PK: 5097.94

Coordenadas → X: 320447.13; Y: 4266983.13




Inicio de tramo: 3 _tramo 5

(36 → Camino de liso de los Pedro es)



PK: 5302.54

Coordenadas → X: 320639.51; Y: 4266914.6




Inicio de tramo: 3 _Tramo

(36 → Camino de liso de los Pedro es)



PK: 6345.54

Coordenadas → X: 321672.05; Y: 4266803.99





| | |
|--------------------|--------------------------------|
| CÓDIGO INV. | DENOMINACIÓN DEL CAMINO |
| 37 | |

| |
|---------------------------------------|
| NOMBRE POPULAR U OTROS NOMBRES |
| |

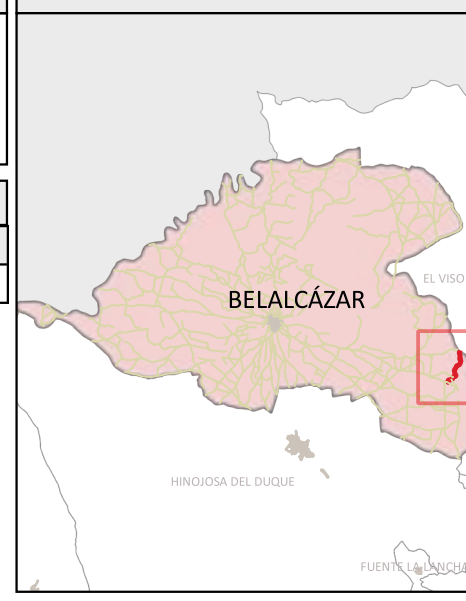
| | |
|----------------------------|----------------------------|
| TITULARIDAD | OTRAS TITULARIDADES |
| Ayuntamiento de Belalcázar | |

| | |
|----------------------|-----------------------|
| USO PRINCIPAL | USO SECUNDARIO |
| AGROGANADERO | |

| |
|---|
| PARAJES O PARTIDOS RURALES QUE ATRAVIESA |
| NULL |

| | | | |
|----------------------|----------|------------------------|----------------------|
| TRAMIFICACIÓN | | | |
| PK Inicial | PK Final | Denominación del Tramo | Referencia Catastral |
| 0 | 2678,66 | 37_Tramo único | 14008A01809006 |

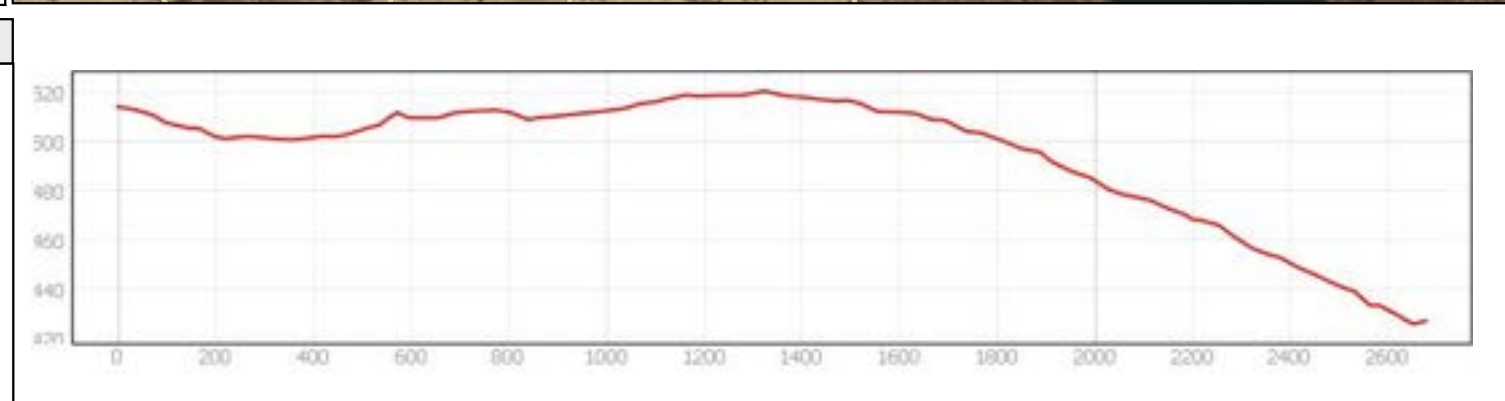
| |
|--------------------|
| DESCRIPCIÓN |
| NULL |



| | | |
|-----------------------------------|-----------|------------|
| LONGITUD TOTAL (m) | 2678 | |
| ANCH. MEDIA FÍSICA (m) | 4 | |
| SUPERFICIE TOTAL (m²) | 10525.26 | |
| COORDENADAS ETRS89.UTM-30N | | |
| inicio_o_fin | X | Y |
| ● Punto Inicial | 323268,63 | 4267829,52 |
| ● Punto Final | 324090,62 | 4269837,26 |



| |
|----------------------|
| OBSERVACIONES |
| |

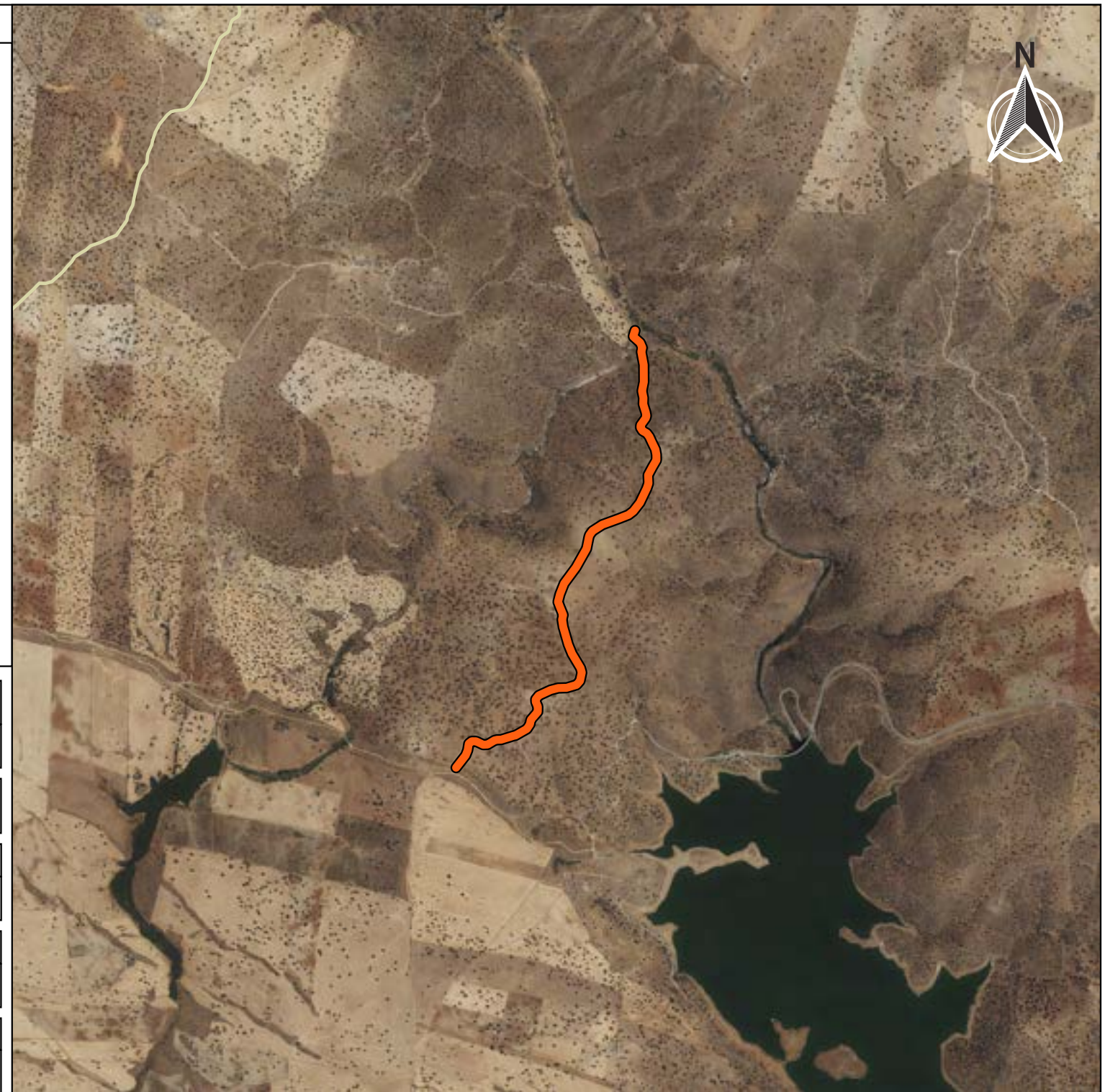
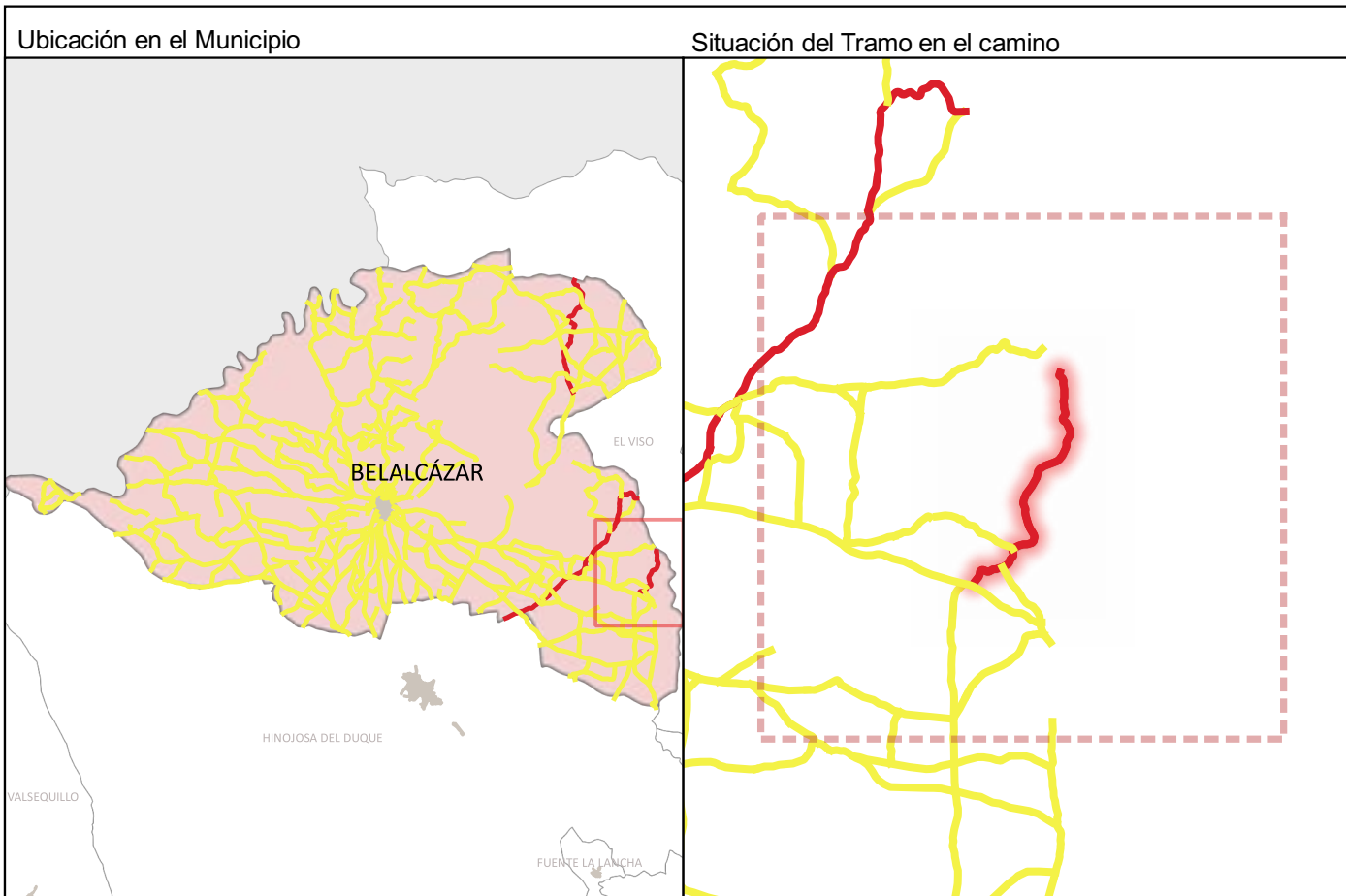


INVENTARIO MUNICIPAL DE CAMINOS RURALES
 ILTMO. AYUNTAMIENTO DE BELALCÁZAR
 (Córdoba)

FICHA TÉCNICA
Camino de El Viso a Hinojosa

NÚMERO DE INVENTARIO
37

DATOS GENERALES DEL CAMINO
 febrero 2023



| | | |
|-----------------------------|--------------------------------|---------------|
| CÓDIGO INV. | DENOMINACIÓN DEL CAMINO | TRAMO |
| 37 | | 37_Tramo nico |
| TITULARIDAD | Ayuntamiento de Belalcázar | |
| COTITULARIDAD | : | |
| | OCUPACIÓN | Usurpado |
| REFERENCIA CATASTRAL | VÍA CON LA QUE COINCIDE | |
| 14008A01809006 | | |
| PARAJE | | |

| |
|---------------------------------------|
| OBSERVACIONES |
| Portón con candado que impide el paso |

| | | | | |
|---|---------|------------------------------------|----------------------|--------|
| LONGITUD DEL TRAMO (m) | 2678.66 | TIPO DE TRANSITABILIDAD | PE : PEATONES | |
| PENDIENTE DEL TRAMO (%) | -3.24 | TIPO DE PAVIMENTACIÓN | TI : TERRENO NATURAL | |
| ANCHURA DEL TRAMO (m) | 0 | ESTADO DEL FIRME | N : NO EXISTE | |
| TRAMO : COORDENADAS ETRS89.UTM-30N | | ESTADO DE LA SEÑALIZACIÓN | N : NO EXISTE | |
| | P.K. | X | Y | Cota |
| ● Inicio | 0 | 323268,63 | 4267829,52 | 514,13 |
| ● Final | 2678.66 | 324090,62 | 4269837,26 | 427,3 |
| ESTADO DRENAJE TRANSVERSAL | | ESTADO DRENAJE LONGITUDINAL | | |
| N : NO EXISTE | | N : NO EXISTE | | |



INVENTARIO MUNICIPAL DE CAMINOS RURALES
 ILTMO. AYUNTAMIENTO DE BELALCÁZAR
 (Córdoba)

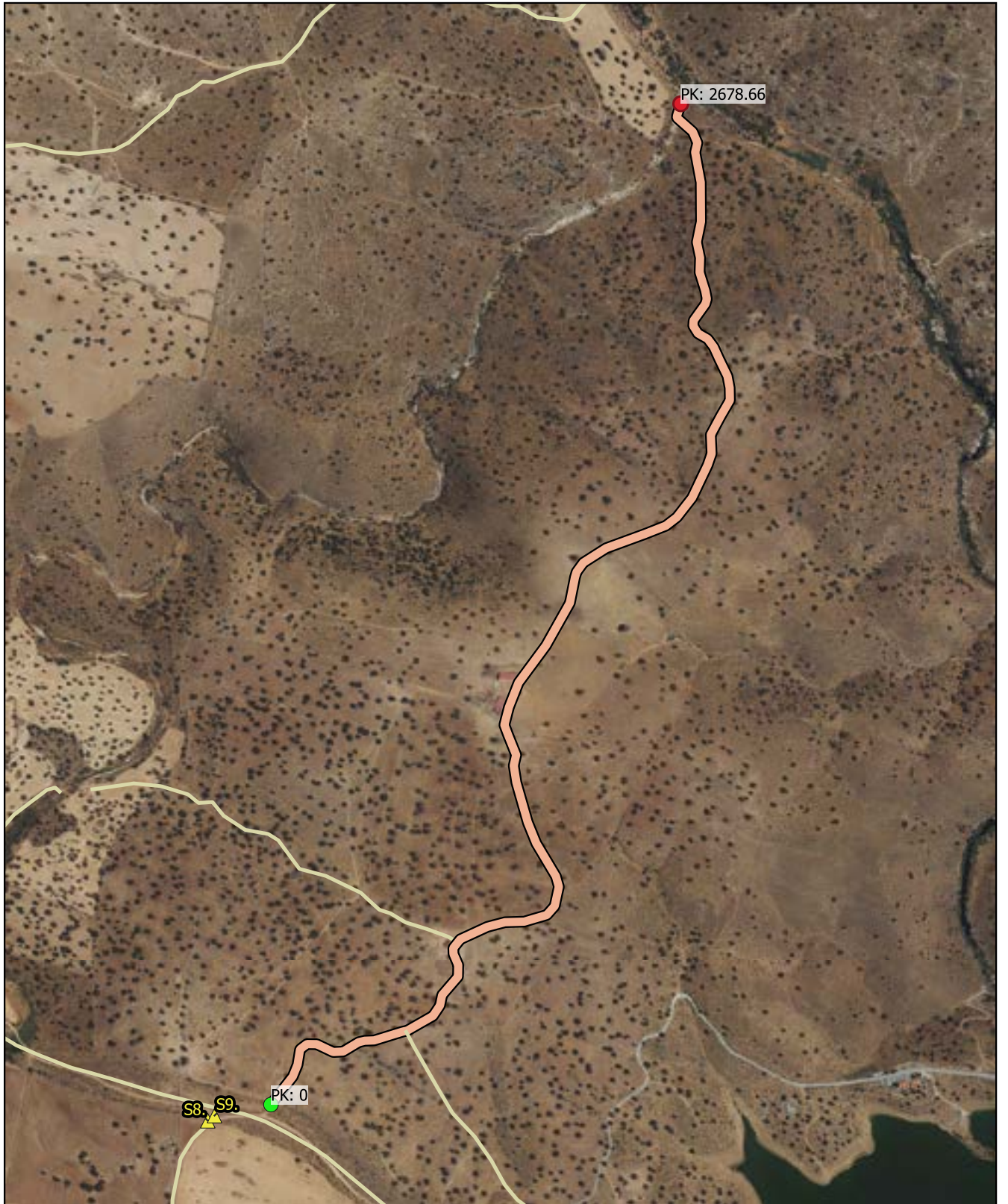
FICHA TÉCNICA


Camino de El Viso a Hinoosa

| | | |
|-----------------------------|----|----------------------|
| NÚMERO DE INVENTARIO | 37 | 37_Tramo nico |
| | | febrero 2023 |





| CÓDIGO INV. | DENOMINACIÓN DEL CAMINO |
|-------------|-------------------------|
| 7 | |







 Eje de Camino

PK Eje Camino

-  FINAL DEL CAMINO
-  INICIO DEL CAMINO

Puntos_I-F_de_tramos

-  INICIO DE CAMINO
-  INICIO DE TRAMO
-  Senalización
-  Puntos Singulares



Diputación de Córdoba
Delegación de Infraestructuras Rurales



INVENTARIO MUNICIPAL DE CAMINOS RURALES

ILTMO. AYUNTAMIENTO DE BELALCÁZAR (Córdoba)



SEÑALIZACIÓN

| Identificador | Tipo | Código | Denominación | Estado | Coordenada X | Coordenada Y |
|---------------|------|--------|--------------|--------|--------------|--------------|
|---------------|------|--------|--------------|--------|--------------|--------------|

| CÓDIGO INV. | DENOMINACIÓN DEL CAMINO |
|-------------|-------------------------|
| 7 | |

REPORTAJE FOTOGRÁFICO

| | X | Y |
|-----------------|-----------|------------|
| ● Punto Inicial | 323268,63 | 4267829,52 |

| | X | Y |
|---------------|-----------|------------|
| ● Punto Final | 324090,62 | 4269837,26 |



Diputación de Córdoba
Delegación de Infraestructuras Rurales



**INVENTARIO MUNICIPAL
DE CAMINOS RURALES**

ILTMO. AYUNTAMIENTO DE
BELALCÁZAR
(Córdoba)


Inicio de tramo: 37_Tramo nico

(37 → Camino de liso a ino osa)



PK: 0

Coordenadas → X: 323268.63; Y: 4267829.52





| CÓDIGO INV. | DENOMINACIÓN DEL CAMINO |
|-------------|------------------------------|
| 38 | Camino de Hinojosa a El Viso |

| NOMBRE POPULAR U OTROS NOMBRES |
|--------------------------------|
| Camino de la Cuerda de la Raya |

| TITULARIDAD | OTRAS TITULARIDADES |
|----------------------------|---------------------|
| Ayuntamiento de Belalcázar | |

| USO PRINCIPAL | USO SECUNDARIO |
|---------------|----------------|
| AGROGANADERO | |

| PARAJES O PARTIDOS RURALES QUE ATRAVIESA |
|--|
| NULL |

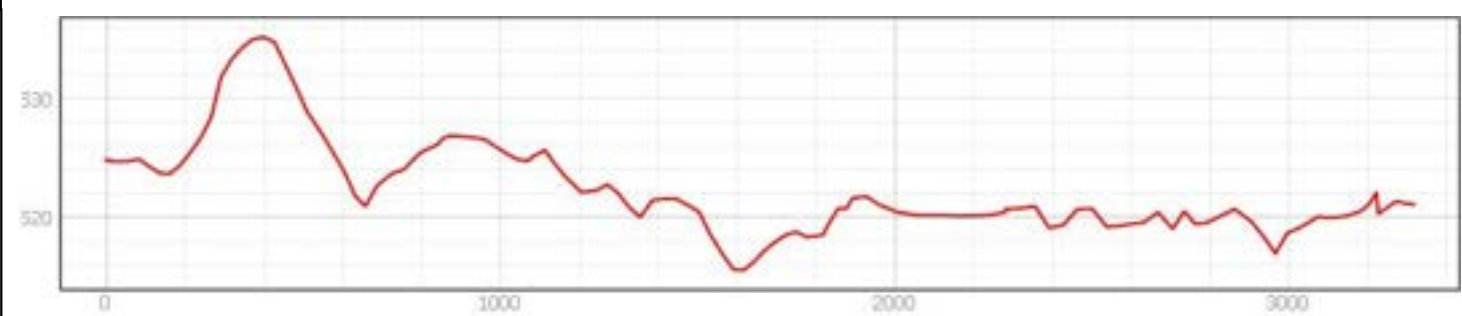
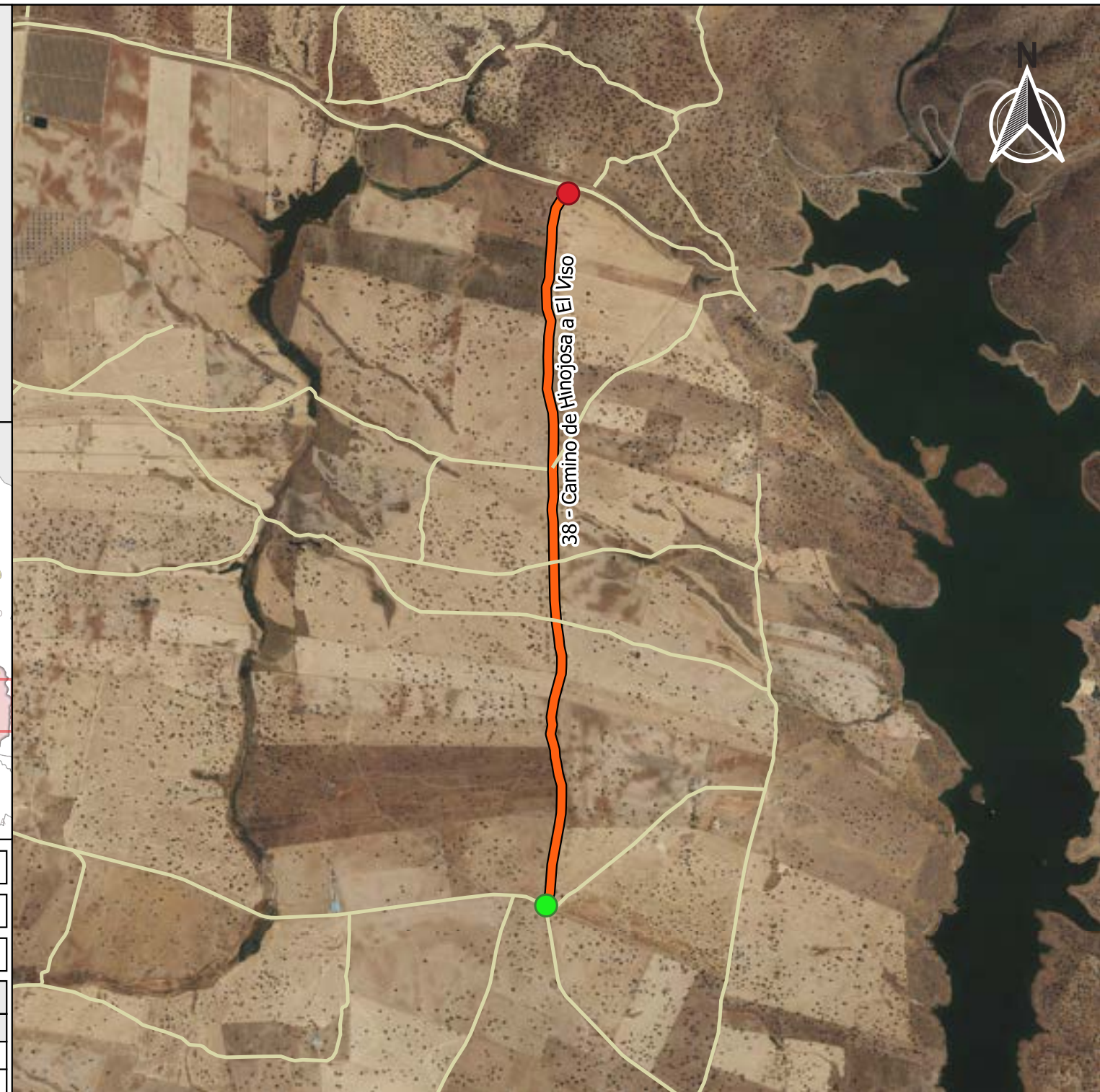
| TRAMIFICACIÓN | | | |
|---------------|----------|------------------------|----------------------|
| PK Inicial | PK Final | Denominación del Tramo | Referencia Catastral |
| 0 | 3319,03 | 38_Tramo único | 14008A01909001 |

| DESCRIPCIÓN |
|-------------|
| NULL |



| LONGITUD TOTAL (m) | 3319 | |
|----------------------------|-----------|------------|
| ANCH. MEDIA FÍSICA (m) | 4.5 | |
| SUPERFICIE TOTAL (m²) | 15096.13 | |
| COORDENADAS ETRS89.UTM-30N | | |
| inicio_o_fin | X | Y |
| ● Punto Inicial | 323043,36 | 4264528,45 |
| ● Punto Final | 323144,78 | 4267792,39 |

| OBSERVACIONES |
|---------------|
| NULL |



INVENTARIO MUNICIPAL DE CAMINOS RURALES
 ILTMO. AYUNTAMIENTO DE BELALCÁZAR
 (Córdoba)

FICHA TÉCNICA

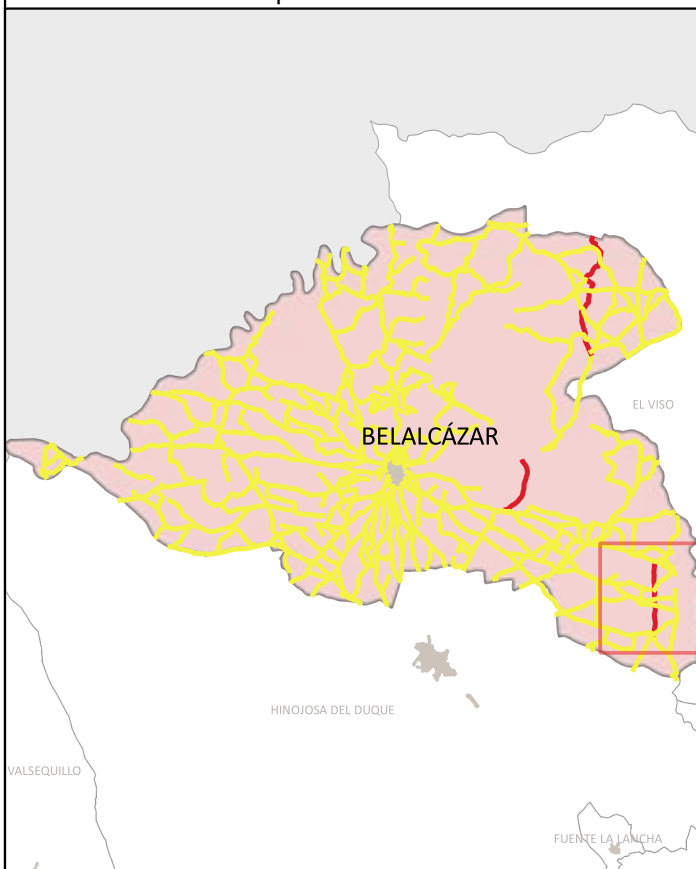
Camino de Hinojosa a El Viso

NÚMERO DE INVENTARIO
38

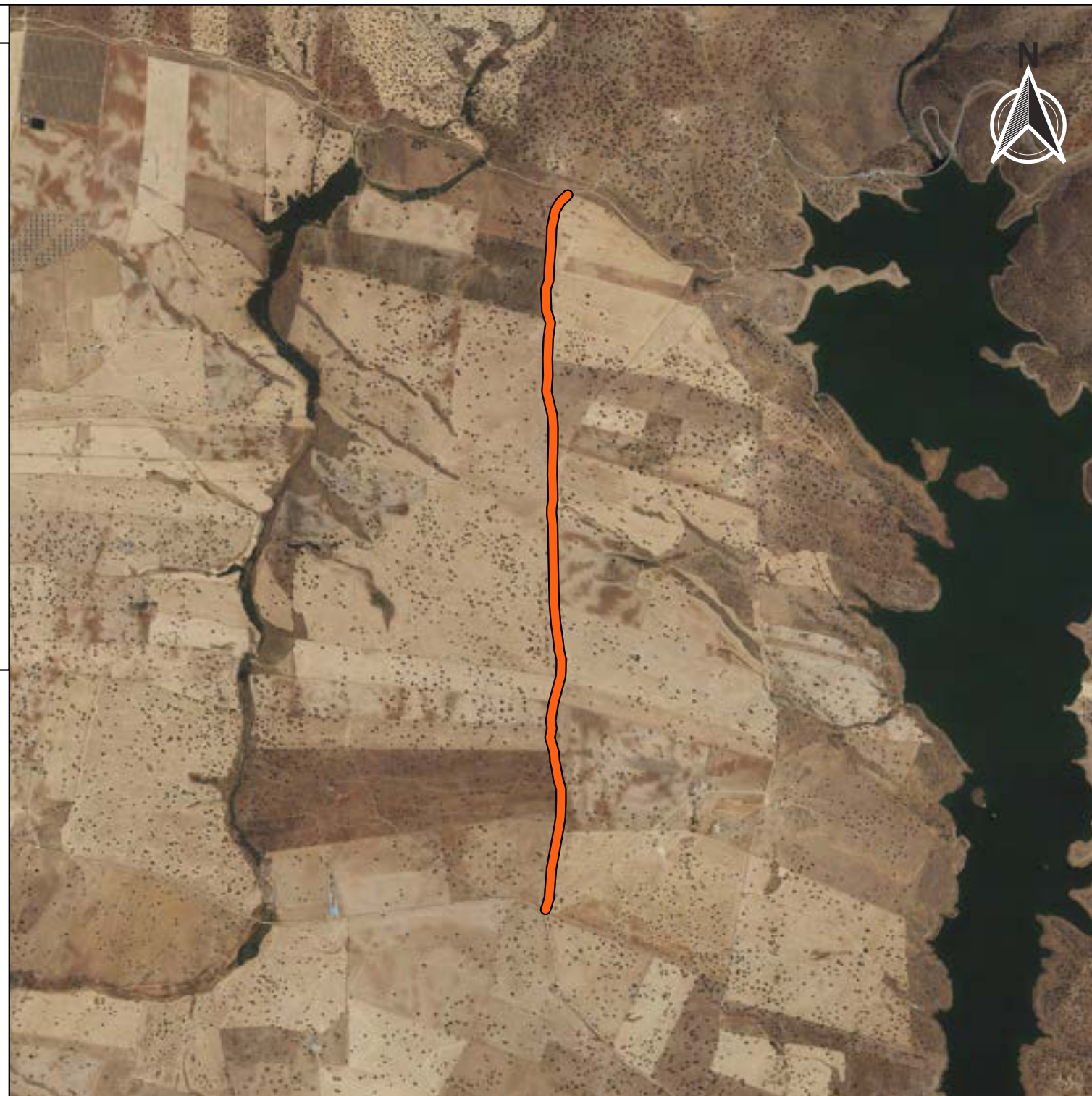
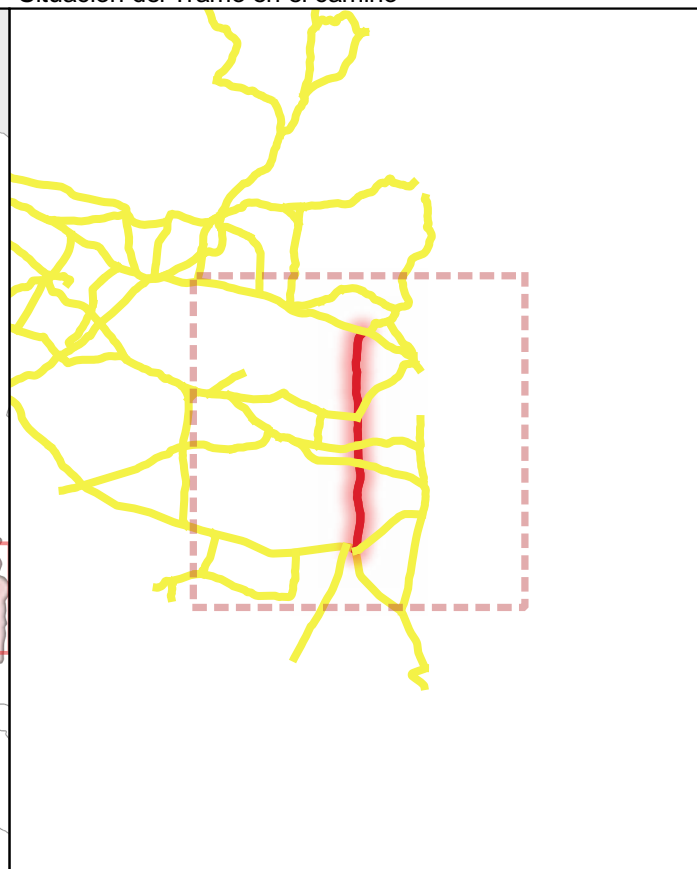
DATOS GENERALES DEL CAMINO
 febrero 2023



Ubicación en el Municipio



Situación del Tramo en el camino



| CÓDIGO INV. | DENOMINACIÓN DEL CAMINO | TRAMO |
|-------------|------------------------------|---------------|
| 38 | Camino de Hinojosa a El Viso | 38_Tramo nico |

| TITULARIDAD | Ayuntamiento de Belalcázar |
|-------------|----------------------------|
|-------------|----------------------------|

| COTITULARIDAD | OCUPACIÓN |
|---------------|-----------|
| : | |

| REFERENCIA CATASTRAL | VÍA CON LA QUE COINCIDE |
|----------------------|-------------------------|
| 14008A01909001 | |

| PARAJE |
|--------|
| |

| OBSERVACIONES |
|---------------|
| NULL |

| | | | | | | |
|------------------------------------|---------|----------------------------|-----------------------------|--------|---------------|---------------|
| LONGITUD DEL TRAMO (m) | 3319.03 | TIPO DE TRANSITABILIDAD | MA : MAQUINARIA AGRÍCOLA | | | |
| PENDIENTE DEL TRAMO (%) | -0.11 | TIPO DE PAVIMENTACIÓN | TI : TERRENO NATURAL | | | |
| ANCHURA DEL TRAMO (m) | 7 | ESTADO DEL FIRME | R : REGULAR | | | |
| TRAMO : COORDENADAS ETRS89.UTM-30N | | ESTADO DE LA SEÑALIZACIÓN | B : BUENO | | | |
| | | ESTADO DRENAJE TRANSVERSAL | ESTADO DRENAJE LONGITUDINAL | | | |
| ● Inicio | P.K. | X | Y | Cota | N : NO EXISTE | N : NO EXISTE |
| ● Final | 3319.03 | 323144,78 | 4267792,39 | 521,05 | | |



INVENTARIO MUNICIPAL DE CAMINOS RURALES
 ILTMO. AYUNTAMIENTO DE BELALCÁZAR
 (Córdoba)

FICHA TÉCNICA

Camino de Hinojosa a El Viso

| | | |
|----------------------|----|---------------|
| NÚMERO DE INVENTARIO | 38 | 38_Tramo nico |
| | | febrero 2023 |



| CÓDIGO INV. | DENOMINACIÓN DEL CAMINO |
|-------------|------------------------------|
| | Camino de Hinojosa a El Viso |



Eje de Camino

PK Eje Camino

- FINAL DEL CAMINO
- INICIO DEL CAMINO

Puntos_I-F_de_tramos

- INICIO DE CAMINO
- INICIO DE TRAMO
- ▲ Senalización
- Puntos Singulares



Diputación de Córdoba
Delegación de Infraestructuras Rurales



INVENTARIO MUNICIPAL
DE CAMINOS RURALES

ILTMO. AYUNTAMIENTO DE
BELALCÁZAR
(Córdoba)



SEÑALIZACIÓN

| Identificador | Tipo | Código | Denominación | Estado | Coordenada X | Coordenada Y |
|---------------|----------|--------|--------------|--------|--------------|--------------|
| S7. | VERTICAL | S520. | Informativa. | MALO | 323048,35 | 4264527,39 |

| CÓDIGO INV. | DENOMINACIÓN DEL CAMINO |
|-------------|------------------------------|
| | Camino de Hinojosa a El Viso |

REPORTAJE FOTOGRÁFICO

| | X | Y |
|-----------------|-----------|------------|
| ● Punto Inicial | 323043,36 | 4264528,45 |

| | X | Y |
|---------------|-----------|------------|
| ● Punto Final | 323144,78 | 4267792,39 |



Diputación de Córdoba
Delegación de Infraestructuras Rurales



**INVENTARIO MUNICIPAL
DE CAMINOS RURALES**

ILTMO. AYUNTAMIENTO DE
BELALCÁZAR
(Córdoba)


Inicio de tramo: 3 _Tramo nico

(38 → Camino de ino osa a l iso)



PK: 0

Coordenadas → X: 323043.36; Y: 4264528.45





| | |
|--------------------|--------------------------------|
| CÓDIGO INV. | DENOMINACIÓN DEL CAMINO |
| 39 | |

| |
|---------------------------------------|
| NOMBRE POPULAR U OTROS NOMBRES |
| |

| | |
|----------------------------|----------------------------|
| TITULARIDAD | OTRAS TITULARIDADES |
| Ayuntamiento de Belalcázar | |

| | |
|----------------------|-----------------------|
| USO PRINCIPAL | USO SECUNDARIO |
| AGROGANADERO | |

| |
|---|
| PARAJES O PARTIDOS RURALES QUE ATRAVIESA |
| NULL |

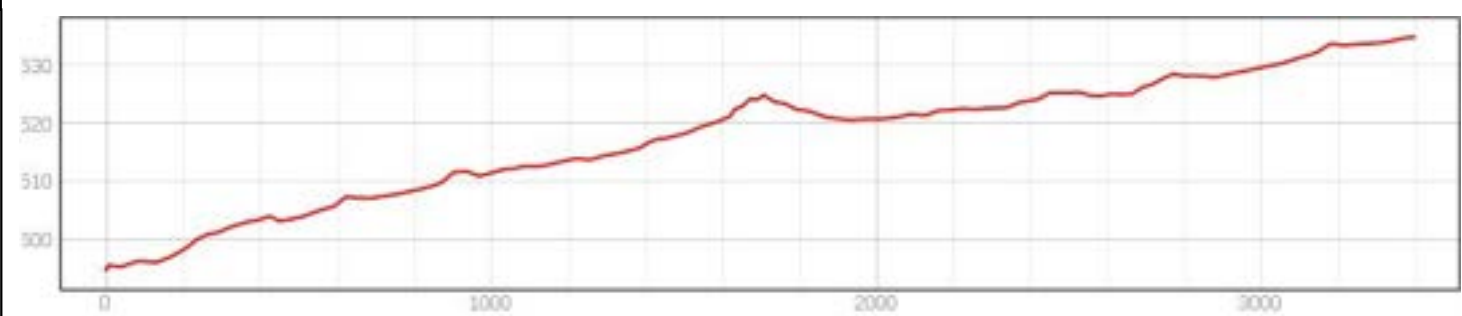
| TRAMIFICACIÓN | | | |
|---------------|----------|------------------------|--|
| PK Inicial | PK Final | Denominación del Tramo | Referencia Catastral |
| 0 | 683 | 39_Tramo 1 | 14008A02309018 |
| 683 | 3397,15 | 39_Tramo 2 | 14008A02309018, 14008A02309015, 14008A02209001 |

| |
|--------------------|
| DESCRIPCIÓN |
| NULL |



| LONGITUD TOTAL (m) | 3397 | |
|-------------------------------|-----------|------------|
| ANCH. MEDIA FÍSICA (m) | 4 | |
| SUPERFICIE TOTAL (m²) | 14787.46 | |
| COORDENADAS ETRS89.UTM-30N | | |
| inicio_o_fin | X | Y |
| ● Punto Inicial | 321741,02 | 4266310,83 |
| ● Punto Final | 318622,18 | 4265421,91 |

| |
|----------------------|
| OBSERVACIONES |
| NULL |



INVENTARIO MUNICIPAL DE CAMINOS RURALES
 ILTMO. AYUNTAMIENTO DE BELALCÁZAR (Córdoba)

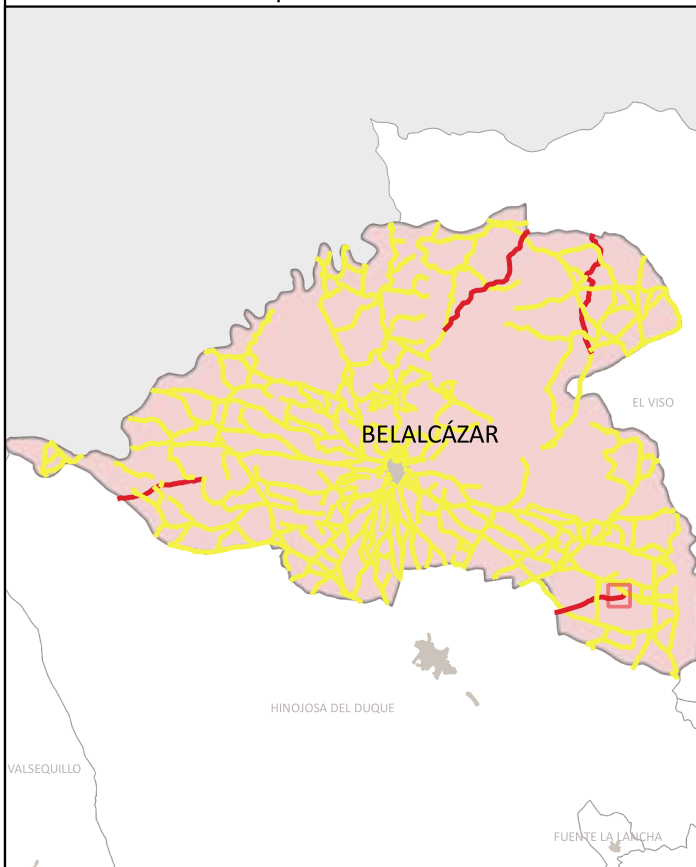
FICHA TÉCNICA
Camino de Hinojosa a los Pedroches

NÚMERO DE INVENTARIO
39

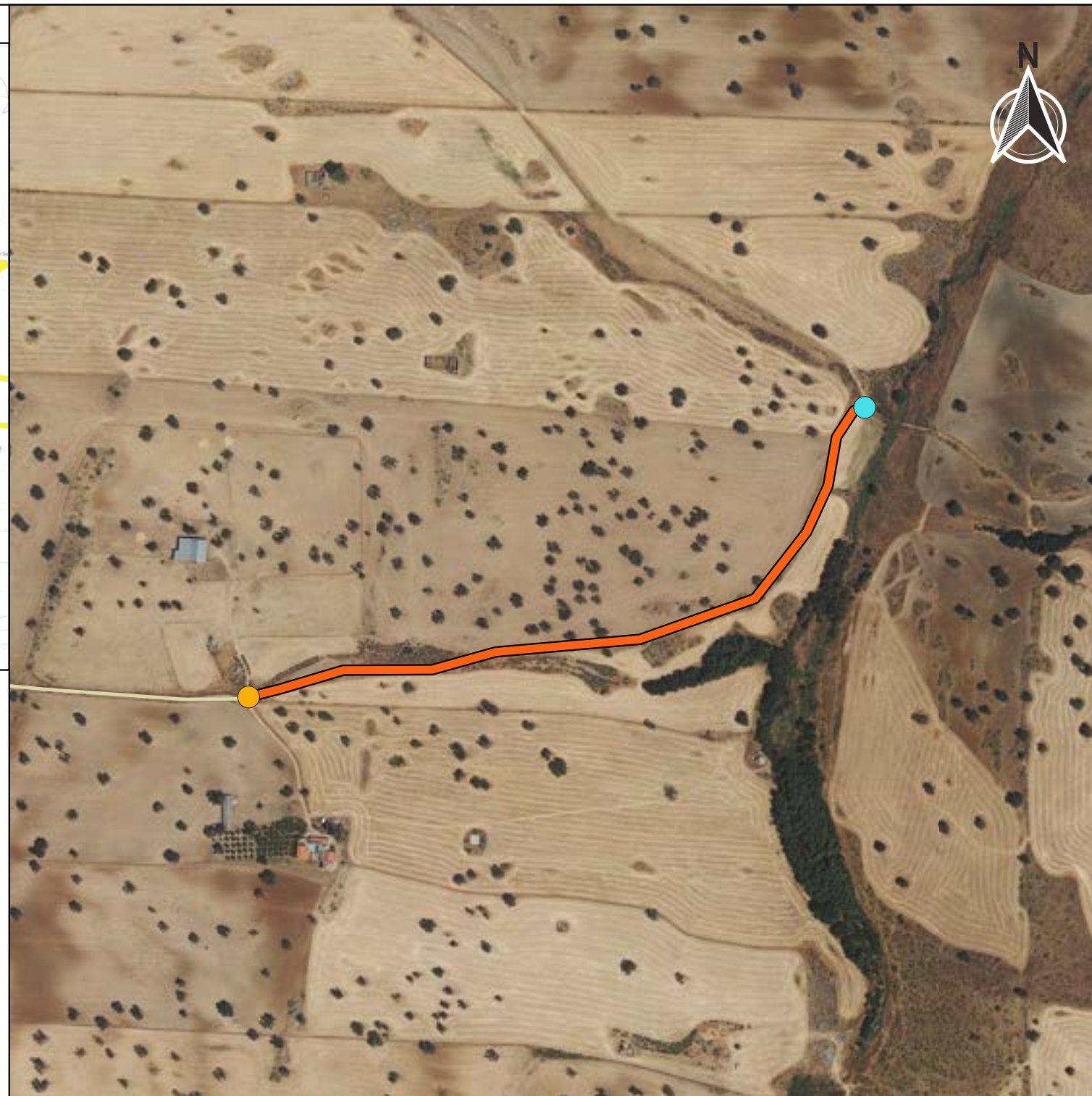
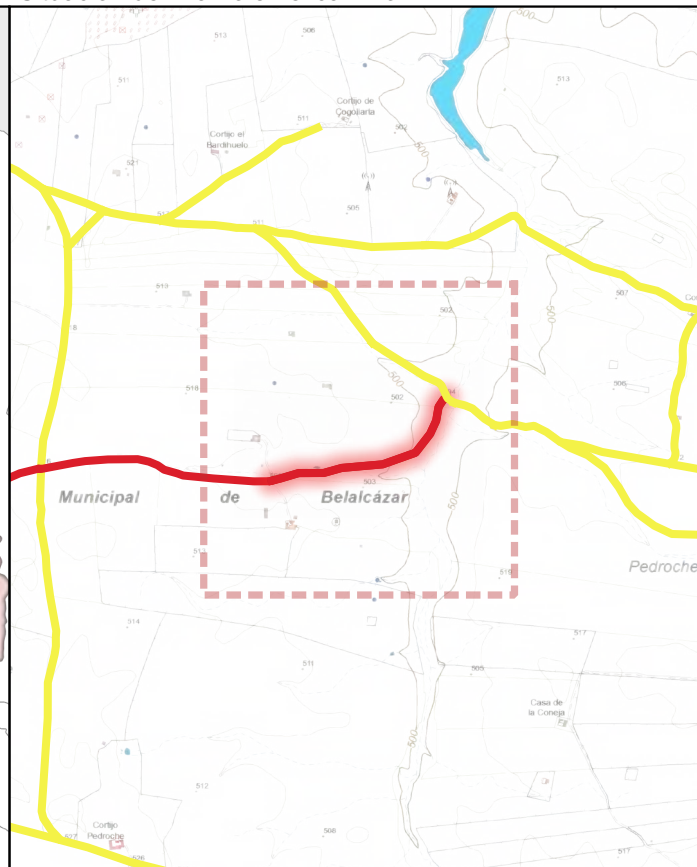
DATOS GENERALES DEL CAMINO
 febrero 2023



Ubicación en el Municipio



Situación del Tramo en el camino



| CÓDIGO INV. | DENOMINACIÓN DEL CAMINO | TRAMO |
|-------------|-------------------------|------------|
| 39 | | 39_Tramo 1 |

| TITULARIDAD | Ayuntamiento de Belalcázar |
|-------------|----------------------------|
|-------------|----------------------------|

| COTITULARIDAD | : | Ocupación | |
|---------------|---|-----------|--|
|---------------|---|-----------|--|

| REFERENCIA CATASTRAL | VÍA CON LA QUE COINCIDE |
|----------------------|-------------------------|
| 14008A02309018 | |

| PARAJE | |
|--------|--|
|--------|--|

| OBSERVACIONES | NULL |
|---------------|------|
|---------------|------|

| | |
|------------------------|-----|
| LONGITUD DEL TRAMO (m) | 683 |
|------------------------|-----|

| | |
|-------------------------|------|
| PENDIENTE DEL TRAMO (%) | 1.81 |
|-------------------------|------|

| | |
|-----------------------|---|
| ANCHURA DEL TRAMO (m) | 3 |
|-----------------------|---|

| TRAMO : COORDENADAS ETRS89.UTM-30N | | | | |
|------------------------------------|---|---|------|--|
| P.K. | X | Y | Cota | |

| | | | | |
|----------|-----|-----------|------------|--------|
| ● Inicio | 683 | 321178,31 | 4266046,37 | 507,04 |
| ● Final | 0 | 321741,02 | 4266310,83 | 494,66 |

| TIPO DE TRANSITABILIDAD | PE : PEATONES |
|-------------------------|---------------|
|-------------------------|---------------|

| TIPO DE PAVIMENTACIÓN | TI : TERRENO NATURAL |
|-----------------------|----------------------|
|-----------------------|----------------------|

| ESTADO DEL FIRME | ESTADO DE LA SEÑALIZACIÓN |
|------------------|---------------------------|
| M : MALO | N : NO EXISTE |

| ESTADO DRENAJE TRANSVERSAL | ESTADO DRENAJE LONGITUDINAL |
|----------------------------|-----------------------------|
| N : NO EXISTE | N : NO EXISTE |



INVENTARIO MUNICIPAL DE CAMINOS RURALES
 ILTMO. AYUNTAMIENTO DE BELALCÁZAR
 (Córdoba)

FICHA TÉCNICA

Camino de Hino osa a los Pedroc es

NÚMERO DE INVENTARIO

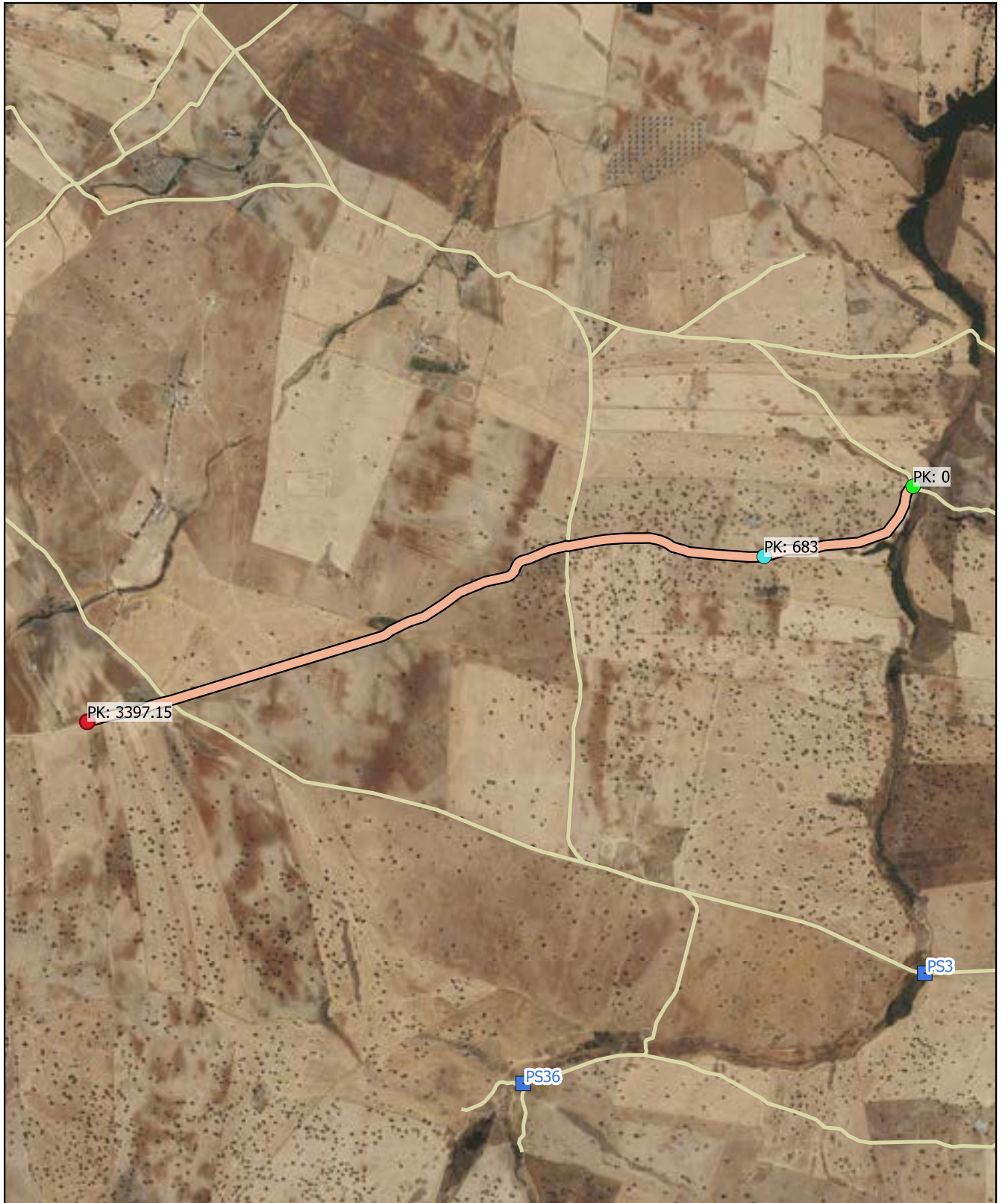
39


39_Tramo 1

febrero 2023





| CÓDIGO INV. | DENOMINACIÓN DEL CAMINO |
|-------------|-------------------------|
| | |







 Eje de Camino

PK Eje Camino

-  FINAL DEL CAMINO
-  INICIO DEL CAMINO

Puntos_I-F_de_tramos

-  INICIO DE CAMINO
-  INICIO DE TRAMO
-  Senalización
-  Puntos Singulares



Diputación de Córdoba
Delegación de Infraestructuras Rurales



INVENTARIO MUNICIPAL DE CAMINOS RURALES

ILTMO. AYUNTAMIENTO DE BELALCÁZAR (Córdoba)



SEÑALIZACIÓN

| Identificador | Tipo | Código | Denominación | Estado | Coordenada X | Coordenada Y |
|---------------|------|--------|--------------|--------|--------------|--------------|
|---------------|------|--------|--------------|--------|--------------|--------------|

| CÓDIGO INV. | DENOMINACIÓN DEL CAMINO |
|-------------|-------------------------|
| | |

REPORTAJE FOTOGRÁFICO

| | X | Y |
|-----------------|-----------|------------|
| ● Punto Inicial | 321741,02 | 4266310,83 |

| | X | Y |
|---------------|-----------|------------|
| ● Punto Final | 318622,18 | 4265421,91 |



Diputación de Córdoba
Delegación de Infraestructuras Rurales



**INVENTARIO MUNICIPAL
DE CAMINOS RURALES**

ILTMO. AYUNTAMIENTO DE
BELALCÁZAR
(Córdoba)


Inicio de tramo: 3 _Tramo 1

(39 → Camino de Inoosa a los Pedros)



PK: 0

Coordenadas → X: 321741.02; Y: 4266310.83




Inicio de tramo: 3 _Tramo 2

(39 → Camino de Inoosa a los Pedros)



PK: 683

Coordenadas → X: 321178.31; Y: 4266046.37





| | |
|--------------------|--------------------------------|
| CÓDIGO INV. | DENOMINACIÓN DEL CAMINO |
| 40 | Camino de Hinojosa del Duque |

| |
|---------------------------------------|
| NOMBRE POPULAR U OTROS NOMBRES |
| |

| | |
|----------------------------|----------------------------|
| TITULARIDAD | OTRAS TITULARIDADES |
| Ayuntamiento de Belalcázar | |

| | |
|----------------------|-----------------------|
| USO PRINCIPAL | USO SECUNDARIO |
| AGROGANADERO | |

| |
|---|
| PARAJES O PARTIDOS RURALES QUE ATRAVIESA |
| NULL |

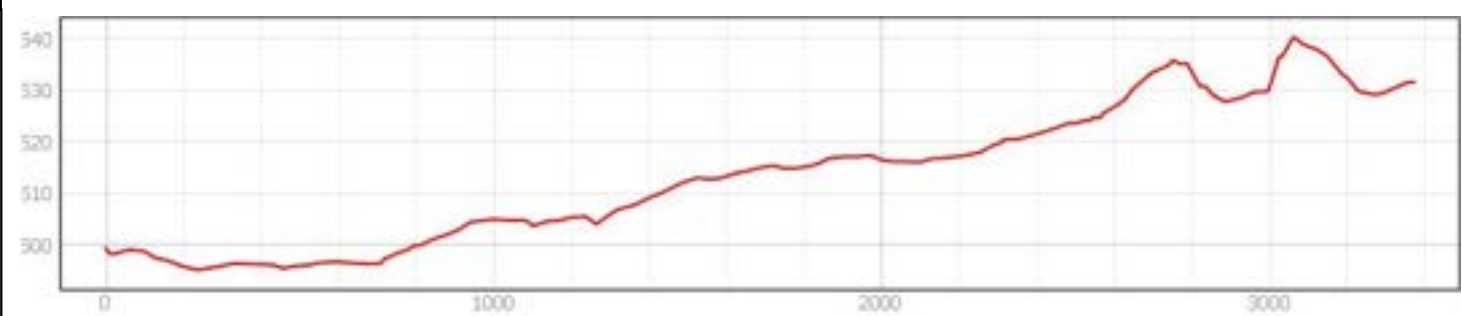
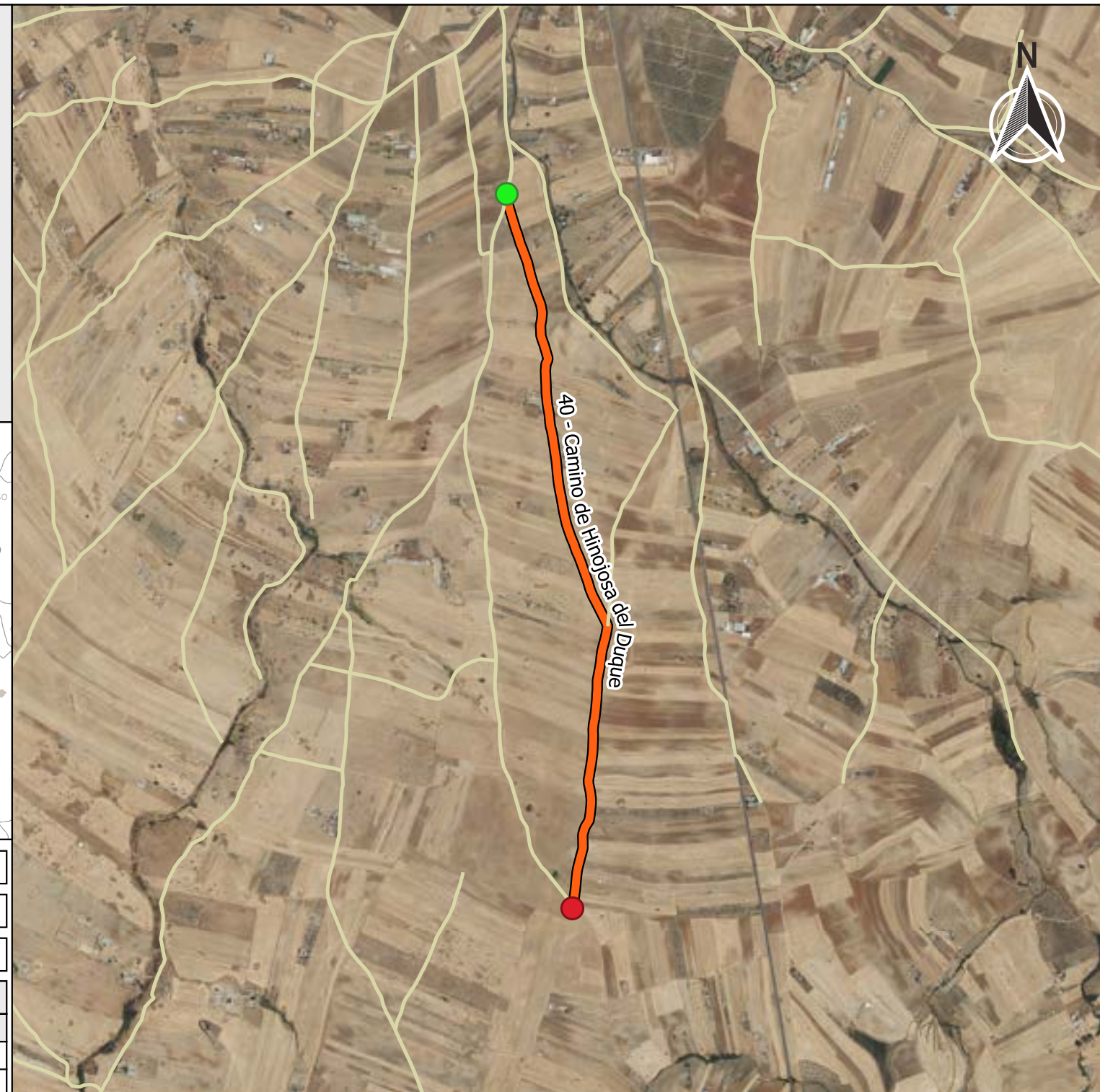
| TRAMIFICACIÓN | | | |
|---------------|----------|------------------------|-----------------------------------|
| PK Inicial | PK Final | Denominación del Tramo | Referencia Catastral |
| 0 | 2060,56 | 40_Tramo 1 | 14008A02709007, 14008A02709013 |
| 2060,56 | 3373,68 | 40_Tramo 2 | 14008A02709015 |

| |
|--------------------|
| DESCRIPCIÓN |
| NULL |



| LONGITUD TOTAL (m) | 3373 | |
|-------------------------------|-----------|------------|
| ANCH. MEDIA FÍSICA (m) | 4.5 | |
| SUPERFICIE TOTAL (m²) | 14326.23 | |
| COORDENADAS ETRS89.UTM-30N | | |
| inicio_o_fin | X | Y |
| ● Punto Inicial | 311136,93 | 4270243,79 |
| ● Punto Final | 311437,87 | 4266969,55 |

| |
|----------------------|
| OBSERVACIONES |
| NULL |

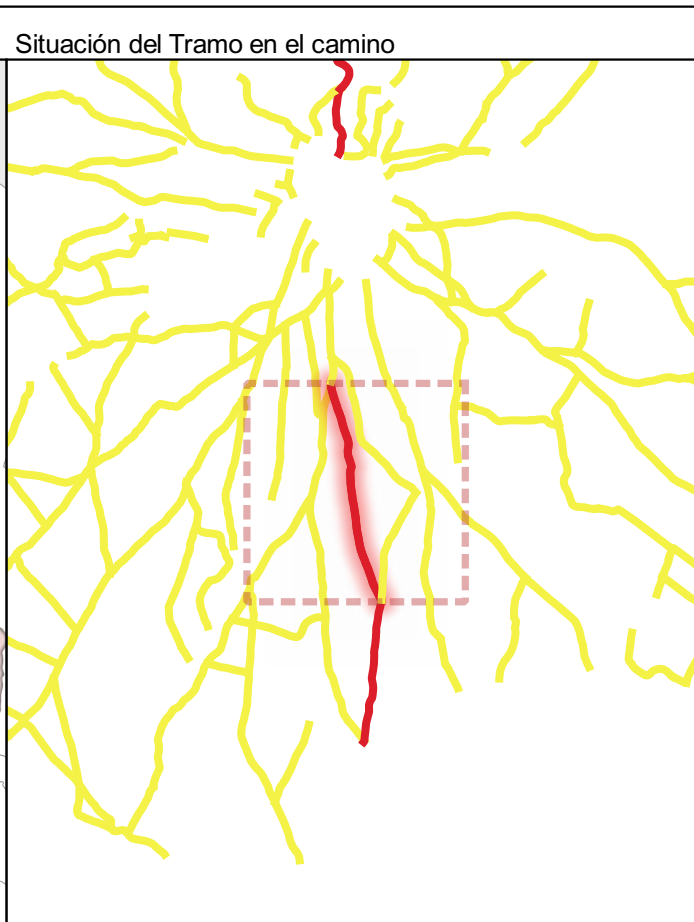
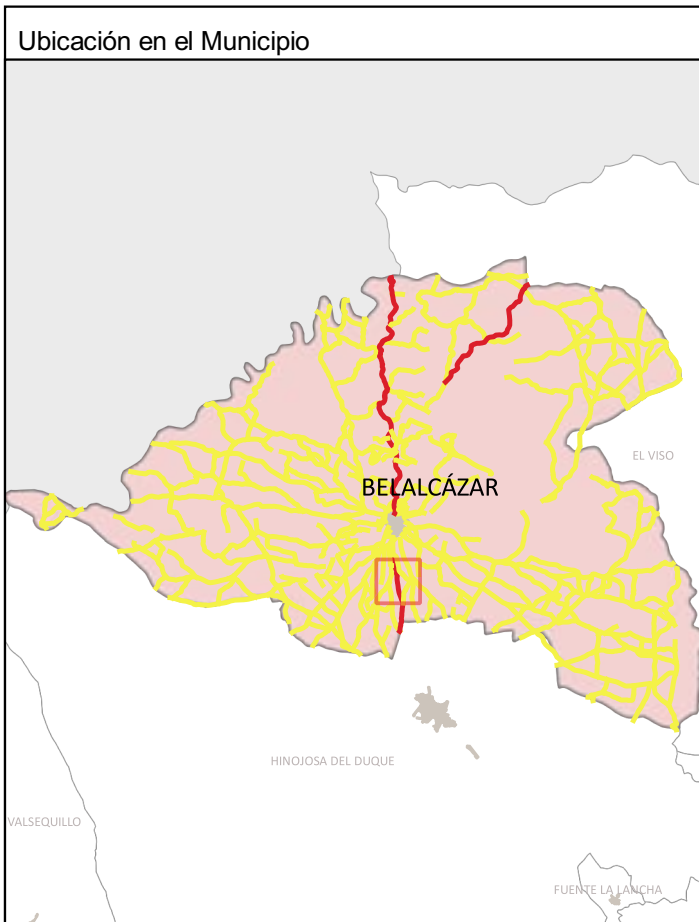


INVENTARIO MUNICIPAL DE CAMINOS RURALES
ILTMO. AYUNTAMIENTO DE BELALCÁZAR (Córdoba)

FICHA TÉCNICA
Camino de Hinojosa del Duque

NÚMERO DE INVENTARIO
40

DATOS GENERALES DEL CAMINO
febrero 2023



| | | |
|-------------------------------------|--------------------------------|--------------|
| CÓDIGO INV. | DENOMINACIÓN DEL CAMINO | TRAMO |
| 40 | Camino de Hinojosa del Duque | 40_Tramo 1 |
| TITULARIDAD | Ayuntamiento de Belalcázar | |
| COTITULARIDAD | : | |
| REFERENCIA CATASTRAL | VÍA CON LA QUE COINCIDE | |
| 140000002100001, 140000002700013 | | |
| PARAJE | | |

| |
|--------------------------------|
| OBSERVACIONES |
| El tramo finaliza en un badén. |

| | | | | |
|---|---------|-----------------------------------|--------------------------|------------------------------------|
| LONGITUD DEL TRAMO (m) | 2060.56 | TIPO DE TRANSITABILIDAD | MA : MAQUINARIA AGRÍCOLA | |
| PENDIENTE DEL TRAMO (%) | 0.82 | TIPO DE PAVIMENTACIÓN | ZE : ZAHORRA | |
| ANCHURA DEL TRAMO (m) | 7 | ESTADO DEL FIRME | B : BUENO | ESTADO DE LA SEÑALIZACIÓN |
| TRAMO : COORDENADAS ETRS89.UTM-30N | | ESTADO DRENAJE TRANSVERSAL | B : BUENO | ESTADO DRENAJE LONGITUDINAL |
| | P.K. | X | Y | Cota |
| ● Inicio | 0 | 311136,93 | 4270243,79 | 499,31 |
| ● Final | 2060.56 | 311599,18 | 4268261,2 | 516,13 |
| | | ESTADO DRENAJE TRANSVERSAL | B : BUENO | ESTADO DRENAJE LONGITUDINAL |
| | | | | N : NO EXISTE |



INVENTARIO MUNICIPAL DE CAMINOS RURALES
 ILTMO. AYUNTAMIENTO DE BELALCÁZAR
 (Córdoba)

FICHA TÉCNICA

Camino de Hinojosa del Duque

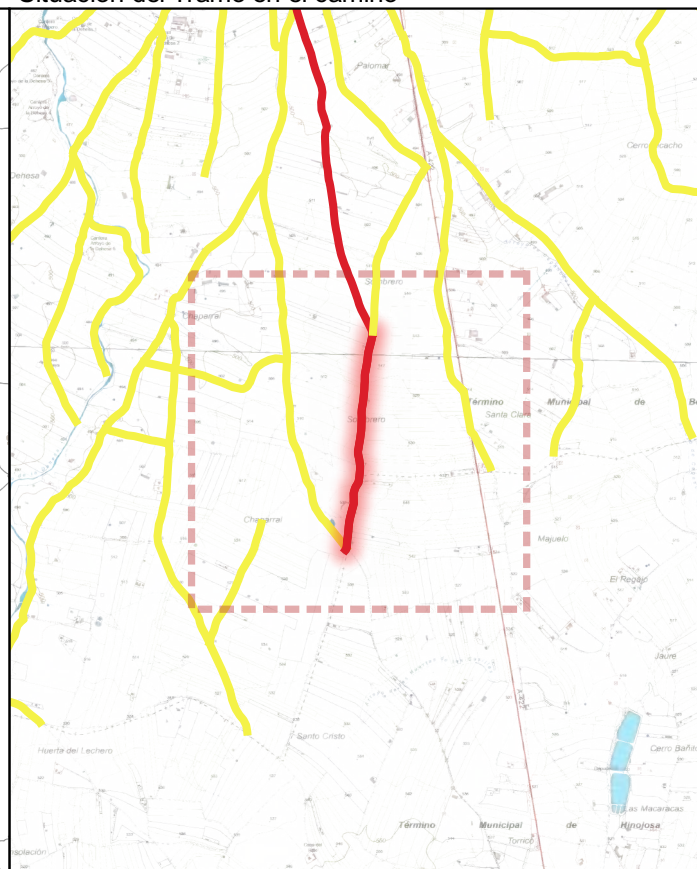
| | | |
|-----------------------------|-----------|-------------------|
| NÚMERO DE INVENTARIO | 40 | 40_Tramo 1 |
| | | febrero 2023 |



Ubicación en el Municipio



Situación del Tramo en el camino



| CÓDIGO INV. | DENOMINACIÓN DEL CAMINO | TRAMO |
|-------------|------------------------------|------------|
| 40 | Camino de Hinojosa del Duque | 40_Tramo 2 |

| TITULARIDAD | Ayuntamiento de Belalcázar |
|-------------|----------------------------|
|-------------|----------------------------|

| COTITULARIDAD | : | OCUPACIÓN | |
|---------------|---|-----------|--|
|---------------|---|-----------|--|

| REFERENCIA CATASTRAL | VÍA CON LA QUE COINCIDE |
|----------------------|-------------------------|
| 14008A02709015 | |

| PARAJE | |
|--------|--|
|--------|--|

| OBSERVACIONES |
|--------------------------------|
| El tramo finaliza en un badén. |

| | |
|------------------------|---------|
| LONGITUD DEL TRAMO (m) | 1313.12 |
|------------------------|---------|

| | |
|-------------------------|------|
| PENDIENTE DEL TRAMO (%) | 1.17 |
|-------------------------|------|

| | |
|-----------------------|---|
| ANCHURA DEL TRAMO (m) | 7 |
|-----------------------|---|

| | | | | |
|------------------------------------|---|---|------|--|
| TRAMO : COORDENADAS ETRS89.UTM-30N | | | | |
| P.K. | X | Y | Cota | |

| | | | | |
|----------|---------|-----------|------------|--------|
| ● Inicio | 3373.68 | 311437,87 | 4266969,55 | 531,56 |
| ● Final | 2060.56 | 311599,18 | 4268261,2 | 516,13 |

| | |
|-------------------------|--------------------------|
| TIPO DE TRANSITABILIDAD | MA : MAQUINARIA AGRÍCOLA |
|-------------------------|--------------------------|

| | |
|-----------------------|----------------------|
| TIPO DE PAVIMENTACIÓN | TI : TERRENO NATURAL |
|-----------------------|----------------------|

| | |
|------------------|---------------------------|
| ESTADO DEL FIRME | ESTADO DE LA SEÑALIZACIÓN |
| R : REGULAR | N : NO EXISTE |

| | |
|----------------------------|-----------------------------|
| ESTADO DRENAJE TRANSVERSAL | ESTADO DRENAJE LONGITUDINAL |
| N : NO EXISTE | N : NO EXISTE |



INVENTARIO MUNICIPAL DE CAMINOS RURALES
 ILTMO. AYUNTAMIENTO DE BELALCÁZAR
 (Córdoba)

FICHA TÉCNICA

Camino de Hinojosa del Duque

NÚMERO DE INVENTARIO

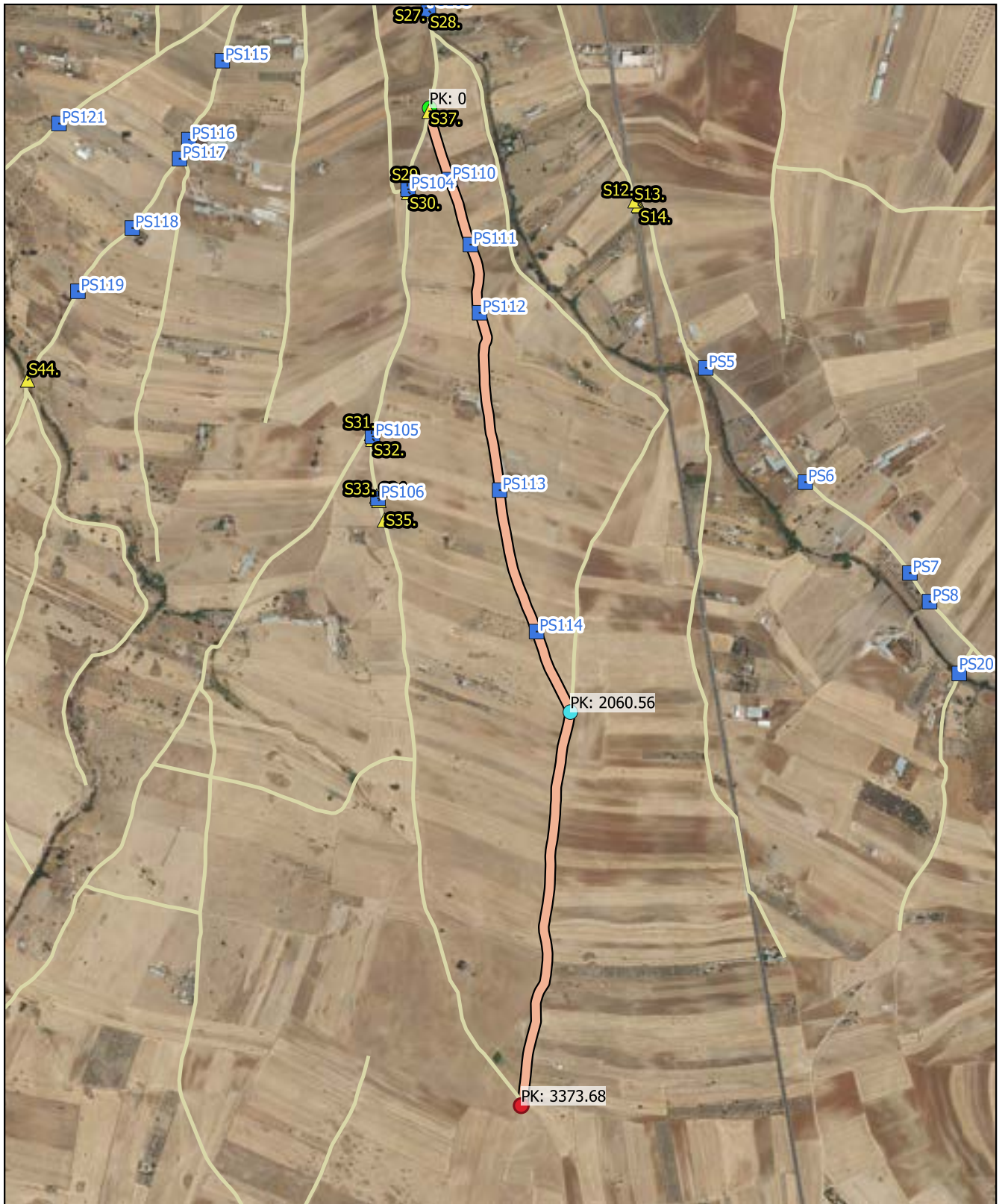
40


40_Tramo 2

febrero 2023





| CÓDIGO INV. | DENOMINACIÓN DEL CAMINO |
|-------------|------------------------------|
| 4 | Camino de Hinojosa del Duque |







 Eje de Camino

PK Eje Camino

-  FINAL DEL CAMINO
-  INICIO DEL CAMINO

Puntos_I-F_de_tramos

-  INICIO DE CAMINO
-  INICIO DE TRAMO
-  Senalización
-  Puntos Singulares



Diputación de Córdoba
Delegación de Infraestructuras Rurales



INVENTARIO MUNICIPAL DE CAMINOS RURALES

ILTMO. AYUNTAMIENTO DE BELALCÁZAR (Córdoba)



SEÑALIZACIÓN

| Identificador | Tipo | Código | Denominación | Estado | Coordenada X | Coordenada Y |
|---------------|----------|--------|----------------------|--------|--------------|--------------|
| S37. | VERTICAL | R301. | Límite de velocidad. | BUENO | 311135,96 | 4270233,68 |

| CÓDIGO INV. | DENOMINACIÓN DEL CAMINO |
|-------------|------------------------------|
| 4 | Camino de Hinojosa del Duque |

REPORTAJE FOTOGRAFICO

| | X | Y |
|-----------------|-----------|------------|
| ● Punto Inicial | 311136,93 | 4270243,79 |

| | X | Y |
|---------------|-----------|------------|
| ● Punto Final | 311437,87 | 4266969,55 |



Diputación de Córdoba
Delegación de Infraestructuras Rurales



**INVENTARIO MUNICIPAL
DE CAMINOS RURALES**

ILTMO. AYUNTAMIENTO DE
BELALCÁZAR
(Córdoba)


Inicio de tramo: 4 _Tramo 1

(40 → Camino de Ino osa del e)



PK: 0

Coordenadas → X: 311136.93; Y: 4270243.79



Inicio de tramo: 4 _Tramo 2

(40 → Camino de Ino osa del e)



PK: 2060.56

Coordenadas → X: 311599.18; Y: 4268261.2





PS11 : DRE A E TRA S ERSA (.)

(40 - Camino de ino osa de e)



. · ||| (.)

Coordenadas → X: 311202.27 ; Y: 4270008.88 · ||| Estado: BUENO

Observaciones: .



PS111: DRE A E TRA S ERSA (.)

(40 - Camino de ino osa de e)



. · ||| (.)

Coordenadas → X: 311271.09 ; Y: 4269795.62 · ||| Estado: E UL

Observaciones: .



PS11 : DRE A E TRA S ERSA (.)

(40 - Camino de ino osa de e)



. · ||| (.)

Coordenadas → X: 311301.14 ; Y: 4269571.93 · ||| Estado: BUENO

Observaciones: .



PS11 : DRE A E TRA S ERSA (.)


(40 - Camino de ino osa de e)



. · ||| (.)

Coordenadas → X: 311367.06 ; Y: 4268989.79 · ||| Estado: BUENO

Observaciones: .



PS114: DRE A E TRA S ERSA (.)

(40 - Camino de ino osa de e)



. · ||| (.)

Coordenadas → X: 311488.19 ; Y: 4268525.43 · ||| Estado: BUENO

Observaciones: .





| | |
|--------------------|--------------------------------|
| CÓDIGO INV. | DENOMINACIÓN DEL CAMINO |
| 41 | Camino de Hinojosa del Duque |

| |
|---------------------------------------|
| NOMBRE POPULAR U OTROS NOMBRES |
| |

| | |
|----------------------------|----------------------------|
| TITULARIDAD | OTRAS TITULARIDADES |
| Ayuntamiento de Belalcázar | |

| | |
|----------------------|-----------------------|
| USO PRINCIPAL | USO SECUNDARIO |
| AGROGANADERO | |

| |
|---|
| PARAJES O PARTIDOS RURALES QUE ATRAVIESA |
| NULL |

| TRAMIFICACIÓN | | | |
|---------------|----------|------------------------|-----------------------------------|
| PK Inicial | PK Final | Denominación del Tramo | Referencia Catastral |
| 0 | 987,66 | 41_Tramo 1 | 14008A02709006, 14008A02709010 |
| 987,66 | 1534,49 | 41_Tramo 2 | 14008A02709012 |

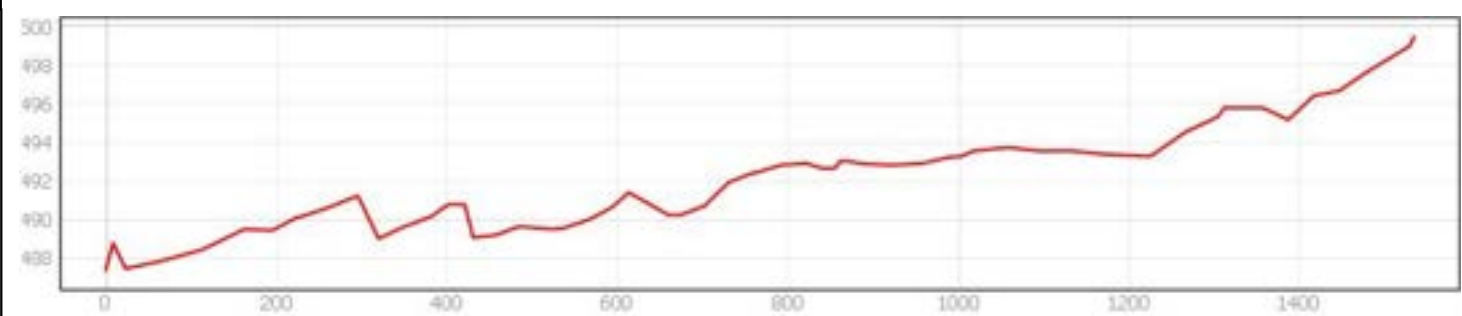
| |
|--------------------|
| DESCRIPCIÓN |
| NULL |



| LONGITUD TOTAL (m) | 1534 | |
|-------------------------------|-----------|------------|
| ANCH. MEDIA FÍSICA (m) | 5 | |
| SUPERFICIE TOTAL (m²) | 7792.21 | |
| COORDENADAS ETRS89.UTM-30N | | |
| inicio_o_fin | X | Y |
| ● Punto Inicial | 311147,73 | 4270488,98 |
| ● Punto Final | 311914,35 | 4269253,7 |



| |
|----------------------|
| OBSERVACIONES |
| NULL |



INVENTARIO MUNICIPAL DE CAMINOS RURALES
 ILTMO. AYUNTAMIENTO DE BELALCÁZAR
 (Córdoba)

FICHA TÉCNICA

Camino de Hinojosa del Duque

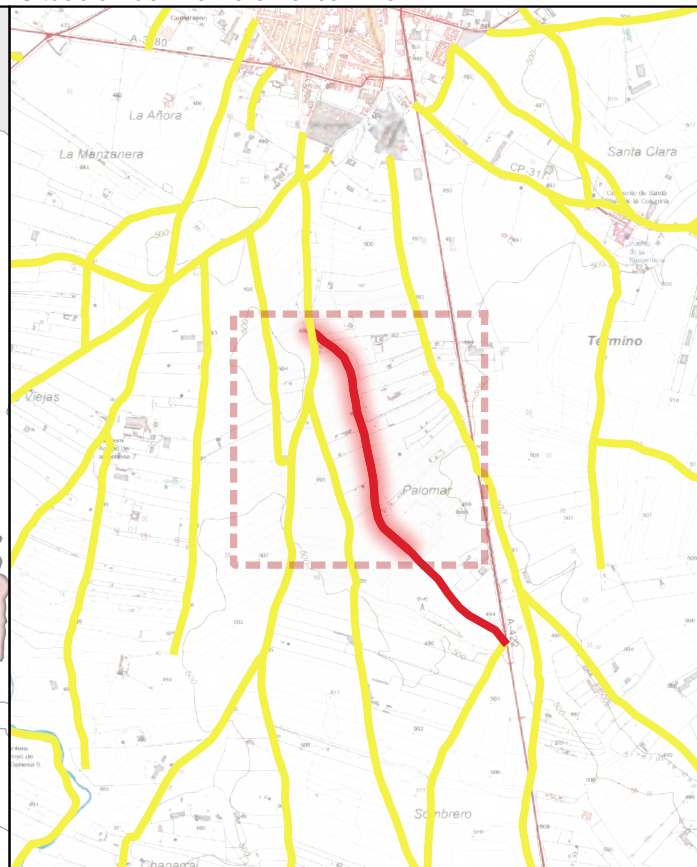
| | |
|-----------------------------|-----------------------------------|
| NÚMERO DE INVENTARIO | DATOS GENERALES DEL CAMINO |
| 41 | febrero 2023 |



Ubicación en el Municipio



Situación del Tramo en el camino



| CÓDIGO INV. | DENOMINACIÓN DEL CAMINO | TRAMO |
|-------------|------------------------------|------------|
| 41 | Camino de Hinojosa del Duque | 41_Tramo 1 |

| TITULARIDAD | Ayuntamiento de Belalcázar |
|-------------|----------------------------|
|-------------|----------------------------|

| COTITULARIDAD | : | OCUPACIÓN | |
|---------------|---|-----------|--|
|---------------|---|-----------|--|

| REFERENCIA CATASTRAL | VÍA CON LA QUE COINCIDE |
|-------------------------------------|-------------------------|
| 1400000021000000, 14000000700010 | |

| PARAJE | |
|--------|--|
|--------|--|

| OBSERVACIONES |
|------------------------------|
| Intransitable con vehículos. |

| | |
|------------------------|--------|
| LONGITUD DEL TRAMO (m) | 987.66 |
|------------------------|--------|

| | |
|-------------------------|------|
| PENDIENTE DEL TRAMO (%) | 0.59 |
|-------------------------|------|

| | |
|-----------------------|---|
| ANCHURA DEL TRAMO (m) | 4 |
|-----------------------|---|

| TRAMO : COORDENADAS ETRS89.UTM-30N | | | | |
|------------------------------------|---|---|------|--|
| P.K. | X | Y | Cota | |

| | | | | |
|----------|--------|-----------|------------|--------|
| ● Inicio | 0 | 311147,73 | 4270488,98 | 487,37 |
| ● Final | 987.66 | 311523,39 | 4269626,5 | 493,24 |

| TIPO DE TRANSITABILIDAD |
|-------------------------|
|-------------------------|

| |
|---------------|
| PE : PEATONES |
|---------------|

| TIPO DE PAVIMENTACIÓN |
|-----------------------|
|-----------------------|

| |
|----------------------|
| TI : TERRENO NATURAL |
|----------------------|

| ESTADO DEL FIRME | ESTADO DE LA SEÑALIZACIÓN |
|------------------|---------------------------|
|------------------|---------------------------|

| | |
|----------|---------------|
| M : MALO | N : NO EXISTE |
|----------|---------------|

| ESTADO DRENAJE TRANSVERSAL | ESTADO DRENAJE LONGITUDINAL |
|----------------------------|-----------------------------|
|----------------------------|-----------------------------|

| | |
|---------------|---------------|
| N : NO EXISTE | N : NO EXISTE |
|---------------|---------------|



INVENTARIO MUNICIPAL DE CAMINOS RURALES
 ILTMO. AYUNTAMIENTO DE BELALCÁZAR
 (Córdoba)

FICHA TÉCNICA

Camino de Hinojosa del Duque

NÚMERO DE INVENTARIO

41

41_Tramo 1

febrero 2023



Ubicación en el Municipio



Situación del Tramo en el camino



| CÓDIGO INV. | DENOMINACIÓN DEL CAMINO | TRAMO |
|-------------|------------------------------|------------|
| 41 | Camino de Hinojosa del Duque | 41_Tramo 2 |

| TITULARIDAD | Ayuntamiento de Belalcázar |
|-------------|----------------------------|
|-------------|----------------------------|

| COTITULARIDAD | : | OCUPACIÓN | |
|---------------|---|-----------|--|
|---------------|---|-----------|--|

| REFERENCIA CATASTRAL | VÍA CON LA QUE COINCIDE |
|----------------------|-------------------------|
| 14008A02709012 | |

| PARAJE | |
|--------|--|
|--------|--|

| OBSERVACIONES |
|------------------------------|
| Intransitable con vehículos. |

| | |
|------------------------|--------|
| LONGITUD DEL TRAMO (m) | 546.83 |
|------------------------|--------|

| | |
|-------------------------|------|
| PENDIENTE DEL TRAMO (%) | 1.14 |
|-------------------------|------|

| | |
|-----------------------|---|
| ANCHURA DEL TRAMO (m) | 3 |
|-----------------------|---|

| TRAMO : COORDENADAS ETRS89.UTM-30N | | | | |
|------------------------------------|---|---|------|--|
| P.K. | X | Y | Cota | |

| | | | | |
|----------|---------|-----------|-----------|--------|
| ● Inicio | 987.66 | 311523,39 | 4269626,5 | 493,24 |
| ● Final | 1534.49 | 311914,35 | 4269253,7 | 499,45 |

| TIPO DE TRANSITABILIDAD |
|-------------------------|
|-------------------------|

| |
|--------------------------|
| MA : MAQUINARIA AGRÍCOLA |
|--------------------------|

| TIPO DE PAVIMENTACIÓN |
|-----------------------|
|-----------------------|

| |
|----------------------|
| TI : TERRENO NATURAL |
|----------------------|

| ESTADO DEL FIRME | ESTADO DE LA SEÑALIZACIÓN |
|------------------|---------------------------|
| R : REGULAR | N : NO EXISTE |

| ESTADO DRENAJE TRANSVERSAL | ESTADO DRENAJE LONGITUDINAL |
|----------------------------|-----------------------------|
| N : NO EXISTE | N : NO EXISTE |



INVENTARIO MUNICIPAL DE CAMINOS RURALES
 ILTMO. AYUNTAMIENTO DE BELALCÁZAR
 (Córdoba)

FICHA TÉCNICA

Camino de Hinojosa del Duque

NÚMERO DE INVENTARIO
41

41_Tramo 2
 febrero 2023



| CÓDIGO INV. | DENOMINACIÓN DEL CAMINO |
|-------------|------------------------------|
| 4 | Camino de Hinojosa del Duque |



Eje de Camino

PK Eje Camino

- FINAL DEL CAMINO
- INICIO DEL CAMINO

Puntos_I-F_de_tramos

- INICIO DE CAMINO
- INICIO DE TRAMO
- ▲ Señalización
- Puntos Singulares



Diputación de Córdoba
Delegación de Infraestructuras Rurales



INVENTARIO MUNICIPAL
DE CAMINOS RURALES

ILTMO. AYUNTAMIENTO DE
BELALCÁZAR
(Córdoba)



SEÑALIZACIÓN

| Identificador | Tipo | Código | Denominación | Estado | Coordenada X | Coordenada Y |
|---------------|------|--------|--------------|--------|--------------|--------------|
|---------------|------|--------|--------------|--------|--------------|--------------|

| CÓDIGO INV. | DENOMINACIÓN DEL CAMINO |
|-------------|------------------------------|
| 4 | Camino de Hinojosa del Duque |

REPORTAJE FOTOGRÁFICO

| | X | Y |
|-----------------|-----------|------------|
| ● Punto Inicial | 311147,73 | 4270488,98 |

| | X | Y |
|---------------|-----------|-----------|
| ● Punto Final | 311914,35 | 4269253,7 |



Diputación de Córdoba
Delegación de Infraestructuras Rurales



**INVENTARIO MUNICIPAL
DE CAMINOS RURALES**

ILTMO. AYUNTAMIENTO DE
BELALCÁZAR
(Córdoba)

Inicio de tramo: 41_Tramo 1

(41 → Camino de Ino osa del e)



PK: 0

Coordenadas → X: 311147.73; Y: 4270488.98



Inicio de tramo: 41_Tramo 2

(41 → Camino de Ino osa del e)



PK: 987.66

Coordenadas → X: 311523.39; Y: 4269626.5





| | |
|--------------------|--------------------------------|
| CÓDIGO INV. | DENOMINACIÓN DEL CAMINO |
| 42 | |

| |
|---------------------------------------|
| NOMBRE POPULAR U OTROS NOMBRES |
| |

| | |
|----------------------------|----------------------------|
| TITULARIDAD | OTRAS TITULARIDADES |
| Ayuntamiento de Belalcázar | |

| | |
|----------------------|-----------------------|
| USO PRINCIPAL | USO SECUNDARIO |
| AGROGANADERO | |

| |
|---|
| PARAJES O PARTIDOS RURALES QUE ATRAVIESA |
| NULL |

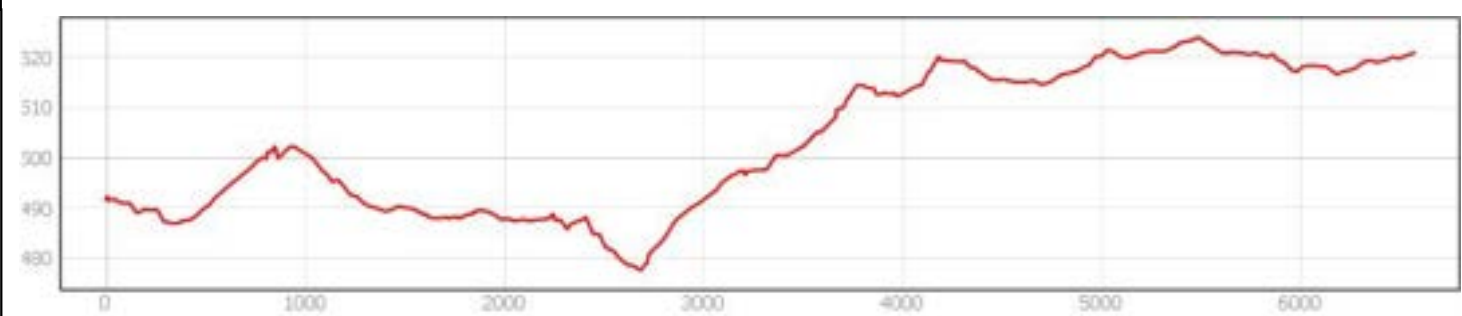
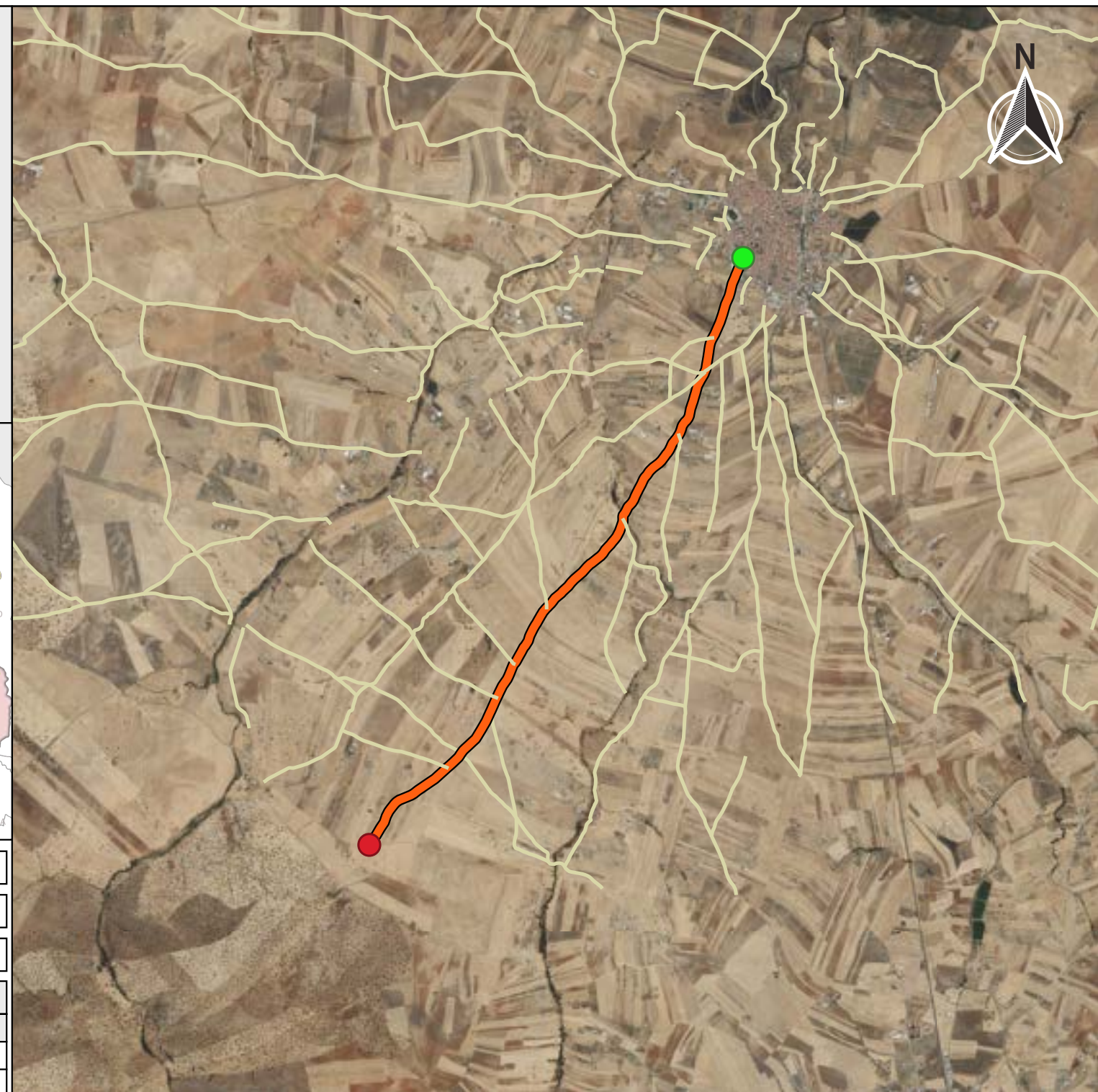
| TRAMIFICACIÓN | | | |
|---------------|----------|------------------------|----------------------|
| PK Inicial | PK Final | Denominación del Tramo | Referencia Catastral |
| 0 | 164,33 | 42_Tramo 1 | 14008A04409018 |
| 164,33 | 1136,09 | 42_Tramo 2 | 14008A05309005 |
| 1136,09 | 2658,39 | 42_Tramo 3 | 14008A05309005 |
| 2658,39 | 5533,57 | 42_Tramo 4 | 14008A02909008 |
| 5533,57 | 6567,18 | 42_Tramo 5 | 14008A02909008 |

| | | |
|--------------------|-----------------------------------|----------------------|
| DESCRIPCIÓN | LONGITUD TOTAL (m) | 6567 |
| NULL | ANCH. MEDIA FÍSICA (m) | 5 |
| | SUPERFICIE TOTAL (m²) | 34878.23 |
| | COORDENADAS ETRS89.UTM-30N | |
| | inicio_o_fin | X Y |
| | ● Punto Inicial | 310917,18 4271717,63 |
| | ● Punto Final | 307482,34 4266328,95 |

| |
|----------------------|
| OBSERVACIONES |
| NULL |



PROVINCIA DE CÓRDOBA



INVENTARIO MUNICIPAL DE CAMINOS RURALES
 ILTMO. AYUNTAMIENTO DE BELALCÁZAR (Córdoba)

FICHA TÉCNICA

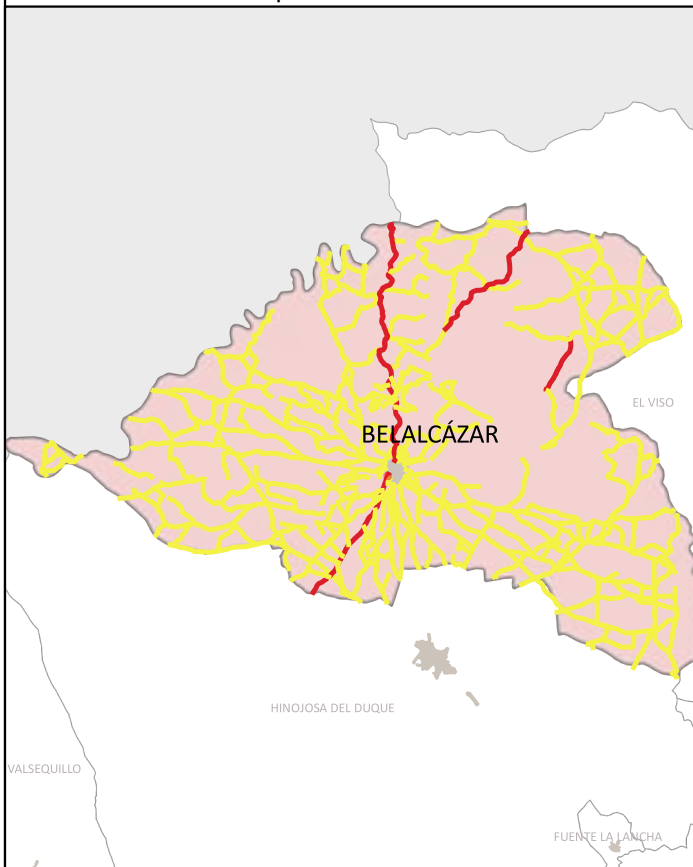
Camino de la Dehesa

NÚMERO DE INVENTARIO
42

DATOS GENERALES DEL CAMINO
 febrero 2023



Ubicación en el Municipio



Situación del Tramo en el camino



| CÓDIGO INV. | DENOMINACIÓN DEL CAMINO | TRAMO |
|-------------|-------------------------|------------|
| 42 | | 42_Tramo 1 |

| | |
|-------------|----------------------------|
| TITULARIDAD | Ayuntamiento de Belalcázar |
|-------------|----------------------------|

| | |
|---------------|-----------|
| COTITULARIDAD | OCUPACIÓN |
| : | |

| | |
|----------------------|-------------------------|
| REFERENCIA CATASTRAL | VÍA CON LA QUE COINCIDE |
| 14008A04409018 | |

| |
|--------|
| PARAJE |
| |

| |
|---------------|
| OBSERVACIONES |
| NULL |

| | |
|------------------------|--------|
| LONGITUD DEL TRAMO (m) | 164.33 |
|------------------------|--------|

| | |
|-------------------------|------|
| PENDIENTE DEL TRAMO (%) | -1.6 |
|-------------------------|------|

| | |
|-----------------------|---|
| ANCHURA DEL TRAMO (m) | 8 |
|-----------------------|---|

| | | | | |
|------------------------------------|---|---|------|--|
| TRAMO : COORDENADAS ETRS89.UTM-30N | | | | |
| P.K. | X | Y | Cota | |

| | | | | |
|----------|--------|-----------|------------|--------|
| ● Inicio | 164.33 | 310852,24 | 4271567,05 | 489,01 |
| ● Final | 0 | 310917,18 | 4271717,63 | 491,64 |

| |
|-------------------------|
| TIPO DE TRANSITABILIDAD |
|-------------------------|

| |
|----------------|
| AU : AUTOMILES |
|----------------|

| |
|-----------------------|
| TIPO DE PAVIMENTACIÓN |
|-----------------------|

| |
|------------------------|
| MB : MEZCLA BITUMINOSA |
|------------------------|

| | |
|------------------|---------------------------|
| ESTADO DEL FIRME | ESTADO DE LA SEÑALIZACIÓN |
| B : BUENO | B : BUENO |

| | |
|----------------------------|-----------------------------|
| ESTADO DRENAJE TRANSVERSAL | ESTADO DRENAJE LONGITUDINAL |
| N : NO EXISTE | N : NO EXISTE |



INVENTARIO MUNICIPAL DE CAMINOS RURALES
 ILTMO. AYUNTAMIENTO DE BELALCÁZAR
 (Córdoba)

FICHA TÉCNICA

Camino de la De esa

NÚMERO DE INVENTARIO

42

42_Tramo 1

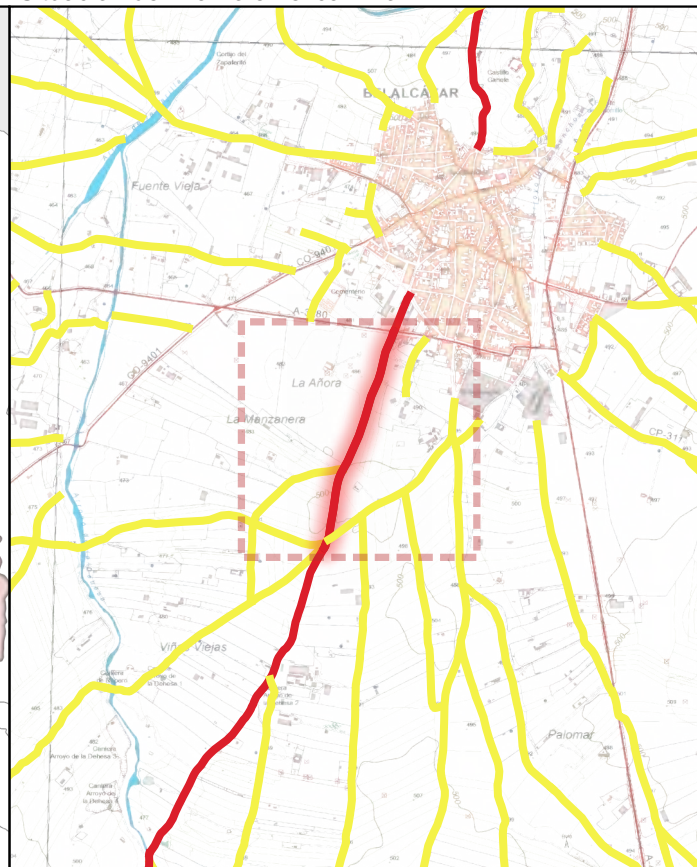
febrero 2023



Ubicación en el Municipio



Situación del Tramo en el camino



| CÓDIGO INV. | DENOMINACIÓN DEL CAMINO | TRAMO |
|-------------|-------------------------|------------|
| 42 | | 42_Tramo 2 |

| TITULARIDAD | Ayuntamiento de Belalcázar |
|-------------|----------------------------|
|-------------|----------------------------|

| COTITULARIDAD | OCUPACIÓN |
|---------------|-----------|
| : | |

| REFERENCIA CATASTRAL | VÍA CON LA QUE COINCIDE |
|----------------------|-------------------------|
| 14008A05309005 | |

| PARAJE |
|--------|
| |

| OBSERVACIONES |
|---------------|
| NULL |

| | |
|------------------------|--------|
| LONGITUD DEL TRAMO (m) | 971.76 |
|------------------------|--------|

| | |
|-------------------------|------|
| PENDIENTE DEL TRAMO (%) | 0.63 |
|-------------------------|------|

| | |
|-----------------------|-----|
| ANCHURA DEL TRAMO (m) | 4.5 |
|-----------------------|-----|

| TRAMO : COORDENADAS ETRS89.UTM-30N | | | | |
|------------------------------------|---|---|------|--|
| P.K. | X | Y | Cota | |

| | | | | |
|----------|---------|-----------|------------|--------|
| ● Inicio | 1136.09 | 310556,01 | 4270647,65 | 495,15 |
| ● Final | 164.33 | 310852,24 | 4271567,05 | 489,01 |

| TIPO DE TRANSITABILIDAD |
|--------------------------|
| MA : MAQUINARIA AGRÍCOLA |

| TIPO DE PAVIMENTACIÓN |
|-----------------------|
| TI : TERRENO NATURAL |

| ESTADO DEL FIRME | ESTADO DE LA SEÑALIZACIÓN |
|------------------|---------------------------|
| B : BUENO | B : BUENO |

| ESTADO DRENAJE TRANSVERSAL | ESTADO DRENAJE LONGITUDINAL |
|----------------------------|-----------------------------|
| N : NO EXISTE | N : NO EXISTE |



INVENTARIO MUNICIPAL DE CAMINOS RURALES
 ILTMO. AYUNTAMIENTO DE BELALCÁZAR
 (Córdoba)

FICHA TÉCNICA

Camino de la De esa

NÚMERO DE INVENTARIO

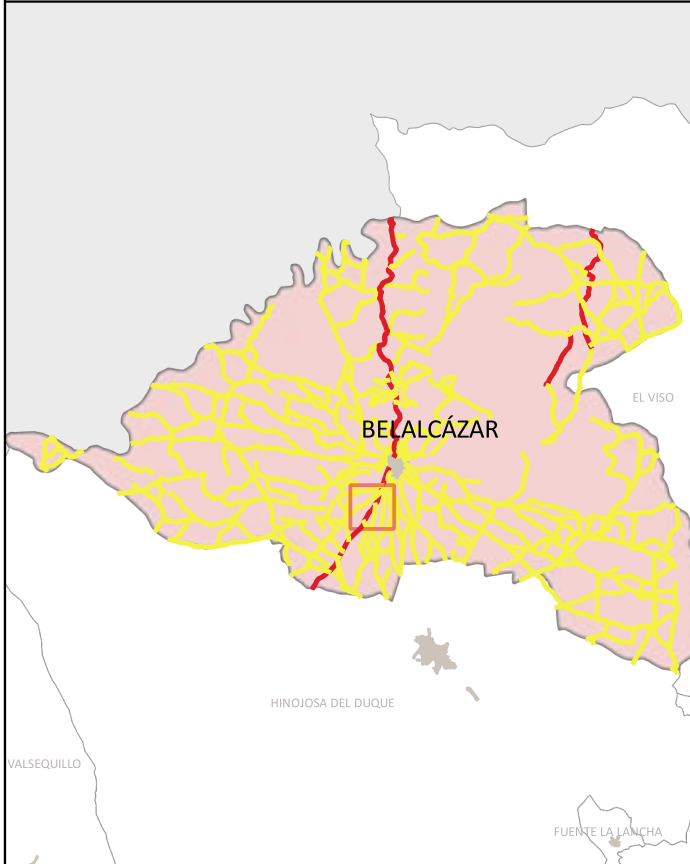
42

42_Tramo 2

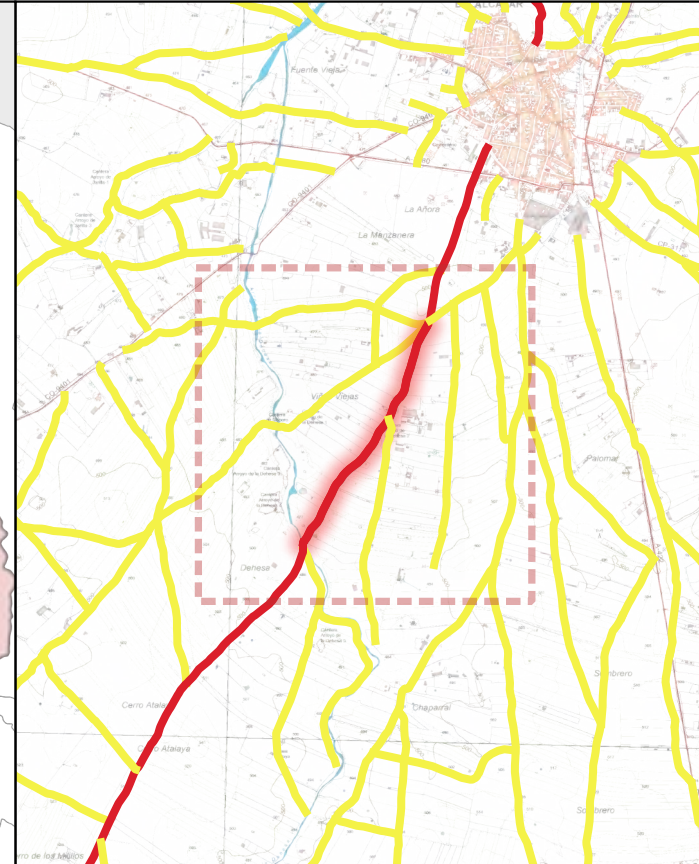
febrero 2023



Ubicación en el Municipio



Situación del Tramo en el camino



| CÓDIGO INV. | DENOMINACIÓN DEL CAMINO | TRAMO |
|-------------|-------------------------|------------|
| 42 | | 42_Tramo 3 |

| TITULARIDAD | Ayuntamiento de Belalcázar |
|-------------|----------------------------|
|-------------|----------------------------|

| COTITULARIDAD | : | OCUPACIÓN | |
|---------------|---|-----------|--|
|---------------|---|-----------|--|

| REFERENCIA CATASTRAL | VÍA CON LA QUE COINCIDE |
|----------------------|-------------------------|
| 14008A05309005 | |

| PARAJE | |
|--------|--|
|--------|--|

| OBSERVACIONES | NULL |
|---------------|------|
|---------------|------|

| | | | | | | |
|------------------------------------|---------|---------------------------|--------------------------|--------|----------------------------|-----------------------------|
| LONGITUD DEL TRAMO (m) | 1522.3 | TIPO DE TRANSITABILIDAD | MA : MAQUINARIA AGRÍCOLA | | | |
| PENDIENTE DEL TRAMO (%) | -1.11 | TIPO DE PAVIMENTACIÓN | MB : MEZCLA BITUMINOSA | | | |
| ANCHURA DEL TRAMO (m) | 7 | ESTADO DEL FIRME | B : BUENO | | | |
| TRAMO : COORDENADAS ETRS89.UTM-30N | | ESTADO DE LA SEÑALIZACIÓN | B : BUENO | | | |
| | P.K. | X | Y | Cota | ESTADO DRENAJE TRANSVERSAL | ESTADO DRENAJE LONGITUDINAL |
| ● Inicio | 2658.39 | 309813,48 | 4269349,39 | 478,31 | B : BUENO | B : BUENO |
| ● Final | 1136.09 | 310556,01 | 4270647,65 | 495,15 | B : BUENO | B : BUENO |



INVENTARIO MUNICIPAL DE CAMINOS RURALES
 ILTMO. AYUNTAMIENTO DE BELALCÁZAR
 (Córdoba)

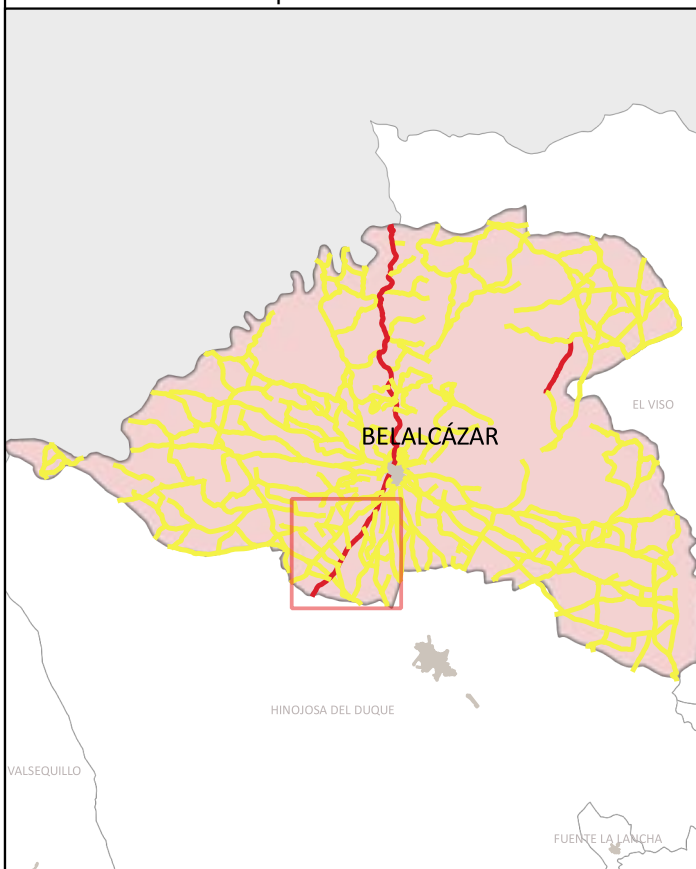
FICHA TÉCNICA

Camino de la De esa

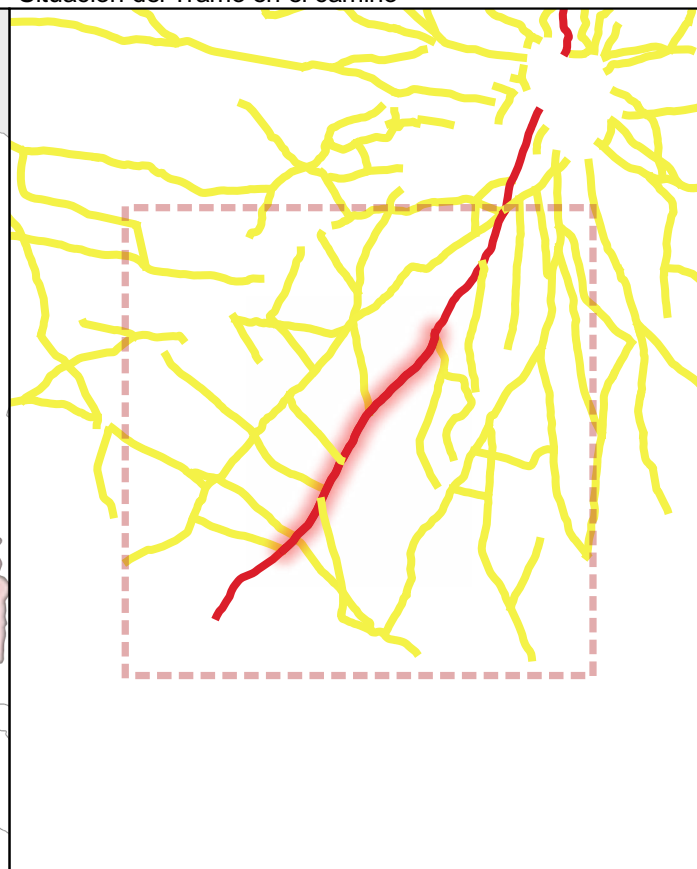
| | | |
|----------------------|----|--------------|
| NÚMERO DE INVENTARIO | 42 | 42_Tramo 3 |
| | | febrero 2023 |



Ubicación en el Municipio



Situación del Tramo en el camino



| CÓDIGO INV. | DENOMINACIÓN DEL CAMINO | TRAMO |
|-------------|-------------------------|------------|
| 42 | | 42_Tramo 4 |

| TITULARIDAD | Ayuntamiento de Belalcázar |
|-------------|----------------------------|
|-------------|----------------------------|

| COTITULARIDAD | OCUPACIÓN |
|---------------|-----------|
| : | |

| REFERENCIA CATASTRAL | VÍA CON LA QUE COINCIDE |
|----------------------|-------------------------|
| 14008A02909008 | |

| PARAJE |
|--------|
| |

| OBSERVACIONES |
|---------------|
| NULL |

| | |
|------------------------|---------|
| LONGITUD DEL TRAMO (m) | 2875.18 |
|------------------------|---------|

| | |
|-------------------------|------|
| PENDIENTE DEL TRAMO (%) | 1.53 |
|-------------------------|------|

| | |
|-----------------------|-----|
| ANCHURA DEL TRAMO (m) | 4.5 |
|-----------------------|-----|

| TRAMO : COORDENADAS ETRS89.UTM-30N | | | | |
|------------------------------------|---|---|------|--|
| P.K. | X | Y | Cota | |

| | | | | |
|----------|---------|-----------|------------|--------|
| ● Inicio | 5533.57 | 308195,76 | 4267035,51 | 522,44 |
| ● Final | 2658.39 | 309813,48 | 4269349,39 | 478,31 |

| TIPO DE TRANSITABILIDAD |
|-------------------------|
|-------------------------|

| |
|--------------------------|
| MA : MAQUINARIA AGRÍCOLA |
|--------------------------|

| TIPO DE PAVIMENTACIÓN |
|-----------------------|
|-----------------------|

| |
|----------------------|
| TI : TERRENO NATURAL |
|----------------------|

| ESTADO DEL FIRME | ESTADO DE LA SEÑALIZACIÓN |
|------------------|---------------------------|
|------------------|---------------------------|

| | |
|-----------|---------------|
| B : BUENO | N : NO EXISTE |
|-----------|---------------|

| ESTADO DRENAJE TRANSVERSAL | ESTADO DRENAJE LONGITUDINAL |
|----------------------------|-----------------------------|
|----------------------------|-----------------------------|

| | |
|---------------|---------------|
| N : NO EXISTE | N : NO EXISTE |
|---------------|---------------|



INVENTARIO MUNICIPAL DE CAMINOS RURALES
 ILTMO. AYUNTAMIENTO DE BELALCÁZAR
 (Córdoba)

FICHA TÉCNICA

Camino de la De esa

NÚMERO DE INVENTARIO
42

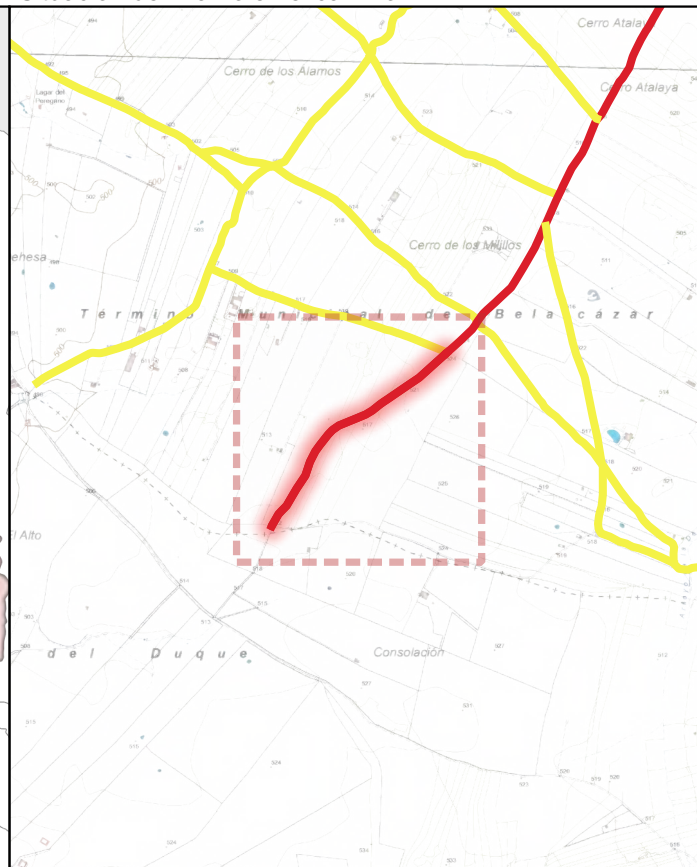
42_Tramo 4
 febrero 2023



Ubicación en el Municipio



Situación del Tramo en el camino



| CÓDIGO INV. | DENOMINACIÓN DEL CAMINO | TRAMO |
|-------------|-------------------------|------------|
| 42 | | 42_Tramo 5 |

| TITULARIDAD | Ayuntamiento de Belalcázar |
|-------------|----------------------------|
|-------------|----------------------------|

| COTITULARIDAD | OCUPACIÓN |
|---------------|-----------|
| : | Usurpado. |

| REFERENCIA CATASTRAL | VÍA CON LA QUE COINCIDE |
|----------------------|-------------------------|
| 14008A02909008 | |

| PARAJE |
|--------|
| |

| OBSERVACIONES |
|---|
| Al inicio del tramo se ven huellas de tránsito, pero a los pocos metros, se pierden. El tramo se encuentra perdido. |

| | |
|------------------------|---------|
| LONGITUD DEL TRAMO (m) | 1033.61 |
|------------------------|---------|

| | |
|-------------------------|-------|
| PENDIENTE DEL TRAMO (%) | -0.15 |
|-------------------------|-------|

| | |
|-----------------------|-----|
| ANCHURA DEL TRAMO (m) | 2.5 |
|-----------------------|-----|

| TRAMO : COORDENADAS ETRS89.UTM-30N | | | | |
|------------------------------------|---|---|------|--|
| P.K. | X | Y | Cota | |

| | | | | |
|----------|---------|-----------|------------|--------|
| ● Inicio | 6567.18 | 307482,34 | 4266328,95 | 520,85 |
| ● Final | 5533.57 | 308195,76 | 4267035,51 | 522,44 |

| TIPO DE TRANSITABILIDAD |
|-------------------------|
|-------------------------|

| |
|---------------|
| PE : PEATONES |
|---------------|

| TIPO DE PAVIMENTACIÓN |
|-----------------------|
|-----------------------|

| |
|----------------------|
| TI : TERRENO NATURAL |
|----------------------|

| ESTADO DEL FIRME | ESTADO DE LA SEÑALIZACIÓN |
|------------------|---------------------------|
|------------------|---------------------------|

| | |
|---------------|---------------|
| N : NO EXISTE | N : NO EXISTE |
|---------------|---------------|

| ESTADO DRENAJE TRANSVERSAL | ESTADO DRENAJE LONGITUDINAL |
|----------------------------|-----------------------------|
|----------------------------|-----------------------------|

| | |
|---------------|---------------|
| N : NO EXISTE | N : NO EXISTE |
|---------------|---------------|



INVENTARIO MUNICIPAL DE CAMINOS RURALES
 ILTMO. AYUNTAMIENTO DE BELALCÁZAR
 (Córdoba)

FICHA TÉCNICA
 Camino de la De esa

NÚMERO DE INVENTARIO


42

42_Tramo 5



febrero 2023

| | |
|--------------------|--------------------------------|
| CÓDIGO INV. | DENOMINACIÓN DEL CAMINO |
| 4 | |







 Eje de Camino

PK Eje Camino

-  FINAL DEL CAMINO
-  INICIO DEL CAMINO

Puntos_I-F_de_tramos

-  INICIO DE CAMINO
-  INICIO DE TRAMO
-  Senalización
-  Puntos Singulares



Diputación de Córdoba
Delegación de Infraestructuras Rurales



INVENTARIO MUNICIPAL DE CAMINOS RURALES

ILTMO. AYUNTAMIENTO DE BELALCÁZAR
(Córdoba)





SEÑALIZACIÓN

| Identificador | Tipo | Código | Denominación | Estado | Coordenada X | Coordenada Y |
|---------------|----------|--------------------------|---|--------|--------------|--------------|
| S38. | VERTICAL | R1. | Ceda el paso. | BUENO | 310911,85 | 4271703,76 |
| S39. | VERTICAL | R2. | STOP. | BUENO | 310853,41 | 4271576,08 |
| S40. | VERTICAL | R301. | Límite de velocidad. | BUENO | 310846,67 | 4271556,53 |
| S41. | VERTICAL | R301. | Límite de velocidad. | BUENO | 310577,77 | 4270693,7 |
| S42. | VERTICAL | R2. | STOP. | BUENO | 310564,57 | 4270655,3 |
| S43. | VERTICAL | R301, R201 y P15b. | Múltiple: límite de velocidad, limitación de peso y advertencia de badén. | BUENO | 310558,14 | 4270653,47 |
| S44. | VERTICAL | R301, R201 y P15b. | Múltiple: límite de velocidad, limitación de peso y advertencia de badén. | BUENO | 309817,92 | 4269351,56 |

| CÓDIGO INV. | DENOMINACIÓN DEL CAMINO |
|-------------|-------------------------|
| 4 | |

REPORTAJE FOTOGRÁFICO

| | X | Y |
|---|-----------|------------|
|  Punto Inicial | 310917,18 | 4271717,63 |

| | X | Y |
|---|-----------|------------|
|  Punto Final | 307482,34 | 4266328,95 |



Diputación de Córdoba
Delegación de Infraestructuras Rurales



INVENTARIO MUNICIPAL
DE CAMINOS RURALES

ILTMO. AYUNTAMIENTO DE
BELALCÁZAR
(Córdoba)

Inicio de tramo: 42_Tramo 1

(42 → Camino de la e esa)



PK: 0

Coordenadas → X: 310917.18; Y: 4271717.63



Inicio de tramo: 42_Tramo 2

(42 → Camino de la e esa)



PK: 164.33

Coordenadas → X: 310852.24; Y: 4271567.05



Inicio de tramo: 42_Tramo 3

(42 → Camino de la e esa)



PK: 1136.09

Coordenadas → X: 310556.01; Y: 4270647.65



Inicio de tramo: 42_Tramo 4

(42 → Camino de la e esa)



PK: 2658.39

Coordenadas → X: 309813.48; Y: 4269349.39




Inicio de tramo: 42_Tramo 5

(42 → Camino de la e esa)



PK: 5533.57

Coordenadas → X: 308195.76; Y: 4267035.51





PS11 : DRE A E TRA S ERSA (.)

(42 - Camino de a e esa)



. : ||| (.)

Coordenadas → X: 310456.65 ; Y: 4270399.29 · ||| Estado: BUENO

Observaciones: .



PS11 : DRE A E TRA S ERSA (.)


(42 - Camino de a e esa)



. : ||| (rena e de t o.)

Coordenadas → X: 310347.04 ; Y: 4270140.45 · ||| Estado: BUENO

Observaciones: .



PS11 : DRE A E TRA S ERSA (.)


(42 - Camino de a e esa)



. : ||| (.)

Coordenadas → X: 310316.68 ; Y: 4270077.46 · ||| Estado: BUENO

Observaciones: .



PS11 : DRE A E TRA S ERSA (.)


(42 - Camino de a e esa)



. · ||| (rena e do e.)

Coordenadas → X: 310161.4 ; Y: 4269850.25 · ||| Estado: BUENO

Observaciones: .



PS11 : DRE A E TRA S ERSA (.)

(42 - Camino de a e esa)



. · ||| (.)

Coordenadas → X: 309982.89 ; Y: 4269642.4 · ||| Estado: BUENO

Observaciones: .





| | |
|--------------------|--------------------------------|
| CÓDIGO INV. | DENOMINACIÓN DEL CAMINO |
| 43 | |

| |
|---------------------------------------|
| NOMBRE POPULAR U OTROS NOMBRES |
| |

| | |
|----------------------------|----------------------------|
| TITULARIDAD | OTRAS TITULARIDADES |
| Ayuntamiento de Belalcázar | |

| | |
|----------------------|-----------------------|
| USO PRINCIPAL | USO SECUNDARIO |
| AGROGANADERO | |

| |
|---|
| PARAJES O PARTIDOS RURALES QUE ATRAVIESA |
| NULL |

| TRAMIFICACIÓN | | | |
|---------------|----------|------------------------|----------------------|
| PK Inicial | PK Final | Denominación del Tramo | Referencia Catastral |
| 0 | 138,18 | 43_Tramo 1 | 14008A05309004 |
| 138,18 | 695,44 | 43_Tramo 2 | 14008A05309004 |

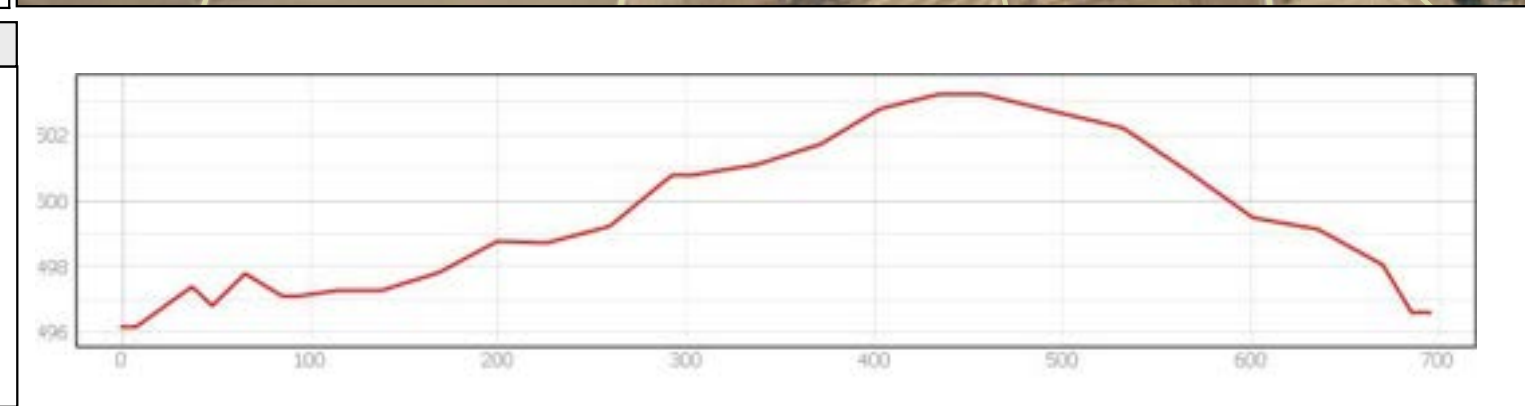
| |
|--------------------|
| DESCRIPCIÓN |
| NULL |



| LONGITUD TOTAL (m) | 695 | |
|-------------------------------|-----------|------------|
| ANCH. MEDIA FÍSICA (m) | 8 | |
| SUPERFICIE TOTAL (m²) | 5288.48 | |
| COORDENADAS ETRS89.UTM-30N | | |
| inicio_o_fin | X | Y |
| ● Punto Inicial | 311097,15 | 4271121,41 |
| ● Punto Final | 310573,92 | 4270682,32 |



| |
|----------------------|
| OBSERVACIONES |
| NULL |



INVENTARIO MUNICIPAL DE CAMINOS RURALES
 ILTMO. AYUNTAMIENTO DE BELALCÁZAR (Córdoba)

FICHA TÉCNICA
 Ramal Camino de la Dehesa

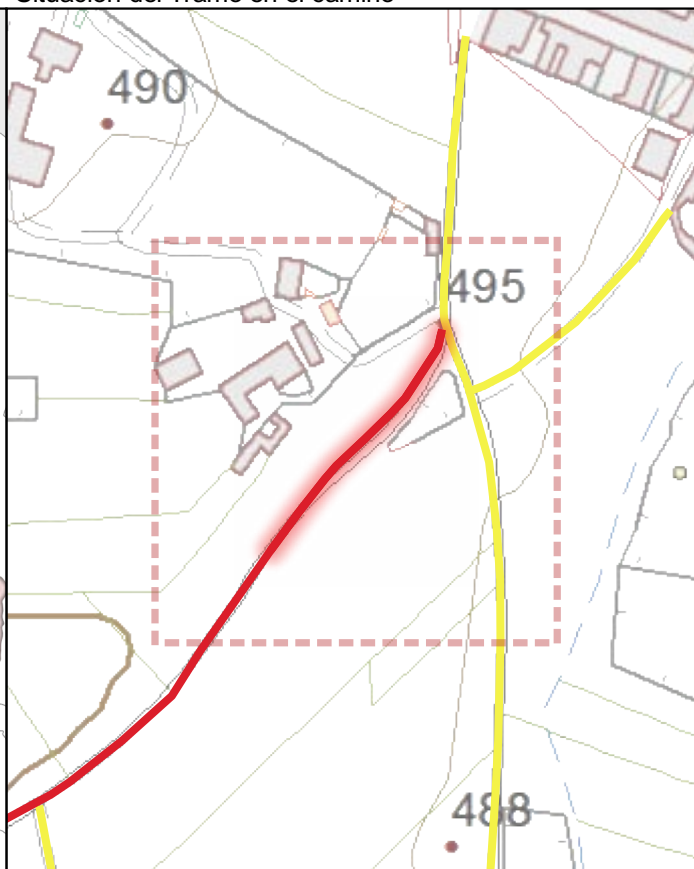
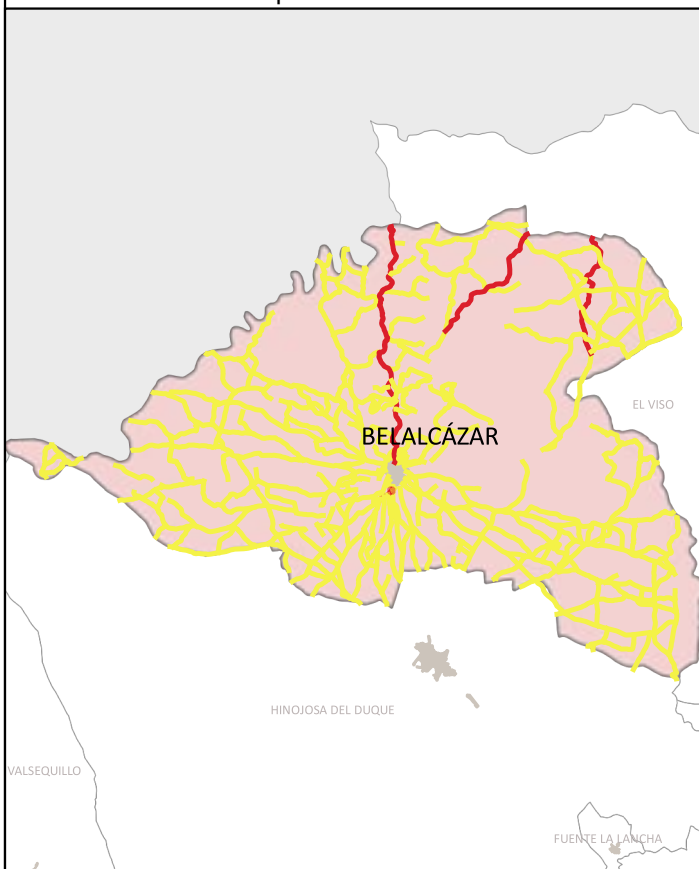
NÚMERO DE INVENTARIO
 43

DATOS GENERALES DEL CAMINO
 febrero 2023



Ubicación en el Municipio

Situación del Tramo en el camino



| | | |
|-----------------------------|--------------------------------|--------------|
| CÓDIGO INV. | DENOMINACIÓN DEL CAMINO | TRAMO |
| 43 | | 43_Tramo 1 |
| TITULARIDAD | Ayuntamiento de Belalcázar | |
| COTITULARIDAD | | |
| | OCUPACIÓN | |
| REFERENCIA CATASTRAL | VÍA CON LA QUE COINCIDE | |
| 14008A05309004 | | |
| PARAJE | | |

| |
|----------------------|
| OBSERVACIONES |
| NULL |

| | | | | |
|---|--------|-----------------------------------|------------------------------------|--------|
| LONGITUD DEL TRAMO (m) | 138.18 | TIPO DE TRANSITABILIDAD | | |
| PENDIENTE DEL TRAMO (%) | 0.81 | MA : MAQUINARIA AGRÍCOLA | | |
| ANCHURA DEL TRAMO (m) | 8 | TIPO DE PAVIMENTACIÓN | | |
| TRAMO : COORDENADAS ETRS89.UTM-30N | | ESTADO DEL FIRME | ESTADO DE LA SEÑALIZACIÓN | |
| | | B : BUENO | B : BUENO | |
| Inicio | 138.18 | 311012,54 | 4271013,78 | 497,26 |
| Final | 0 | 311097,15 | 4271121,41 | 496,15 |
| | | ESTADO DRENAJE TRANSVERSAL | ESTADO DRENAJE LONGITUDINAL | |
| | | N : NO EXISTE | B : BUENO | |



INVENTARIO MUNICIPAL DE CAMINOS RURALES
 ILTMO. AYUNTAMIENTO DE BELALCÁZAR
 (Córdoba)

FICHA TÉCNICA

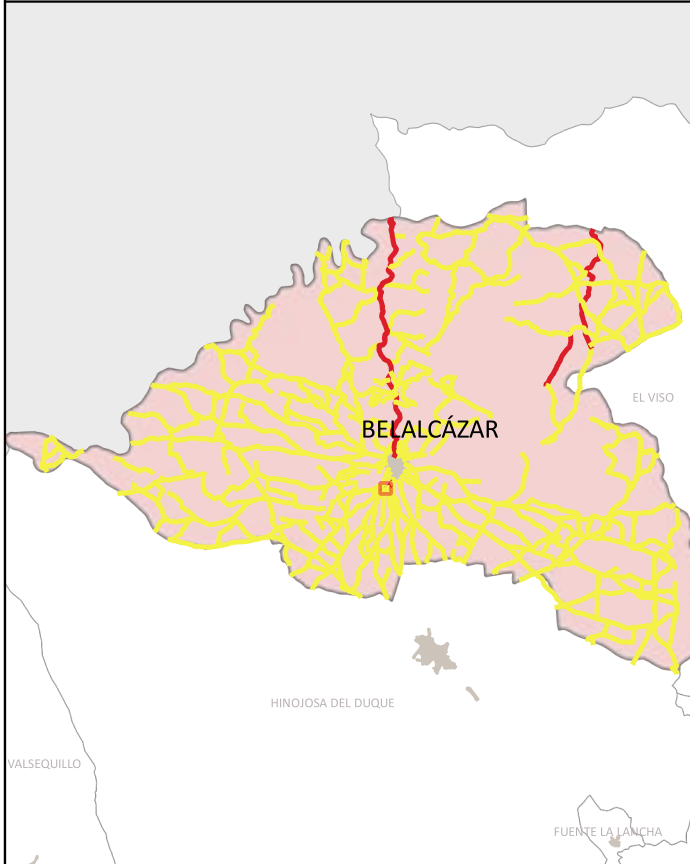
Ramal Camino de la De esa

NÚMERO DE INVENTARIO
43

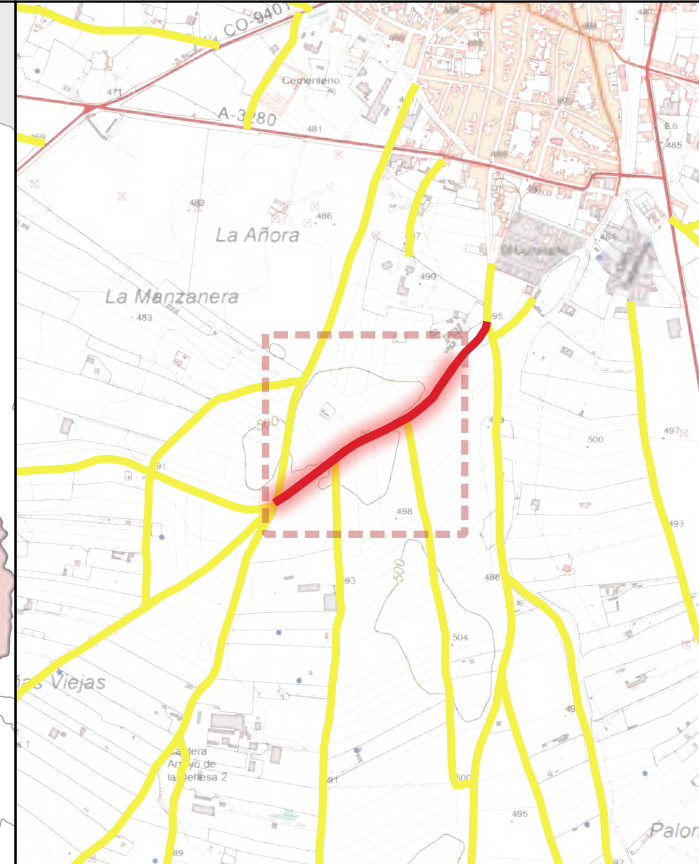
43_Tramo 1
 febrero 2023



Ubicación en el Municipio



Situación del Tramo en el camino



| CÓDIGO INV. | DENOMINACIÓN DEL CAMINO | TRAMO |
|-------------|-------------------------|------------|
| 43 | | 43_Tramo 2 |

| TITULARIDAD | Ayuntamiento de Belalcázar |
|-------------|----------------------------|
|-------------|----------------------------|

| COTITULARIDAD | OCUPACIÓN |
|---------------|-----------|
| : | |

| REFERENCIA CATASTRAL | VÍA CON LA QUE COINCIDE |
|----------------------|-------------------------|
| 14008A05309004 | |

| PARAJE |
|--------|
| |

| OBSERVACIONES |
|---------------|
| NULL |

| | |
|------------------------|--------|
| LONGITUD DEL TRAMO (m) | 557.26 |
|------------------------|--------|

| | |
|-------------------------|-------|
| PENDIENTE DEL TRAMO (%) | -0.12 |
|-------------------------|-------|

| | |
|-----------------------|---|
| ANCHURA DEL TRAMO (m) | 8 |
|-----------------------|---|

| TRAMO : COORDENADAS ETRS89.UTM-30N | | | | |
|------------------------------------|---|---|------|--|
| P.K. | X | Y | Cota | |

| | | | | |
|----------|--------|-----------|------------|--------|
| ● Inicio | 695.44 | 310573,92 | 4270682,32 | 496,59 |
| ● Final | 138.18 | 311012,54 | 4271013,78 | 497,26 |

| TIPO DE TRANSITABILIDAD |
|-------------------------|
|-------------------------|

| |
|--------------------------|
| MA : MAQUINARIA AGRÍCOLA |
|--------------------------|

| TIPO DE PAVIMENTACIÓN |
|-----------------------|
|-----------------------|

| |
|--------------|
| ZE : ZAHORRA |
|--------------|

| ESTADO DEL FIRME | ESTADO DE LA SEÑALIZACIÓN |
|------------------|---------------------------|
| R : REGULAR | N : NO EXISTE |

| ESTADO DRENAJE TRANSVERSAL | ESTADO DRENAJE LONGITUDINAL |
|----------------------------|-----------------------------|
| N : NO EXISTE | B : BUENO |



INVENTARIO MUNICIPAL DE CAMINOS RURALES
 ILTMO. AYUNTAMIENTO DE BELALCÁZAR
 (Córdoba)

FICHA TÉCNICA


Ramal Camino de la De esa

| | |
|----------------------|--------------|
| NÚMERO DE INVENTARIO | 43 |
| | 43_Tramo 2 |
| | febrero 2023 |





| CÓDIGO INV. | DENOMINACIÓN DEL CAMINO |
|-------------|-------------------------|
| 4 | |







 Eje de Camino

PK Eje Camino

-  FINAL DEL CAMINO
-  INICIO DEL CAMINO

Puntos_I-F_de_tramos

-  INICIO DE CAMINO
-  INICIO DE TRAMO
-  Senalización
-  Puntos Singulares



Diputación de Córdoba
Delegación de Infraestructuras Rurales



INVENTARIO MUNICIPAL DE CAMINOS RURALES

ILTMO. AYUNTAMIENTO DE BELALCÁZAR (Córdoba)



SEÑALIZACIÓN

| Identificador | Tipo | Código | Denominación | Estado | Coordenada X | Coordenada Y |
|---------------|----------|--------|----------------------|--------|--------------|--------------|
| S45. | VERTICAL | R301. | Límite de velocidad. | BUENO | 310580,79 | 4270678,35 |

| CÓDIGO INV. | DENOMINACIÓN DEL CAMINO |
|-------------|-------------------------|
| 4 | |

REPORTAJE FOTOGRÁFICO

| | X | Y |
|-----------------|-----------|------------|
| ● Punto Inicial | 311097,15 | 4271121,41 |

| | X | Y |
|---------------|-----------|------------|
| ● Punto Final | 310573,92 | 4270682,32 |



Diputación de Córdoba
Delegación de Infraestructuras Rurales



**INVENTARIO MUNICIPAL
DE CAMINOS RURALES**

ILTMO. AYUNTAMIENTO DE
BELALCÁZAR
(Córdoba)

Inicio de tramo: 43_Tramo 1

(43 → amal Camino de la e esa)



PK: 0

Coordenadas → X: 311097.15; Y: 4271121.41



Inicio de tramo: 43_Tramo 2

(43 → amal Camino de la e esa)



PK: 138.18

Coordenadas → X: 311012.54; Y: 4271013.78





| CÓDIGO INV. | DENOMINACIÓN DEL CAMINO |
|-------------|-------------------------|
| 44 | |

| NOMBRE POPULAR U OTROS NOMBRES |
|--------------------------------|
| |

| TITULARIDAD | OTRAS TITULARIDADES |
|----------------------------|---------------------|
| Ayuntamiento de Belalcázar | |

| USO PRINCIPAL | USO SECUNDARIO |
|---------------|----------------|
| AGROGANADERO | |

| PARAJES O PARTIDOS RURALES QUE ATRAVIESA |
|--|
| NULL |

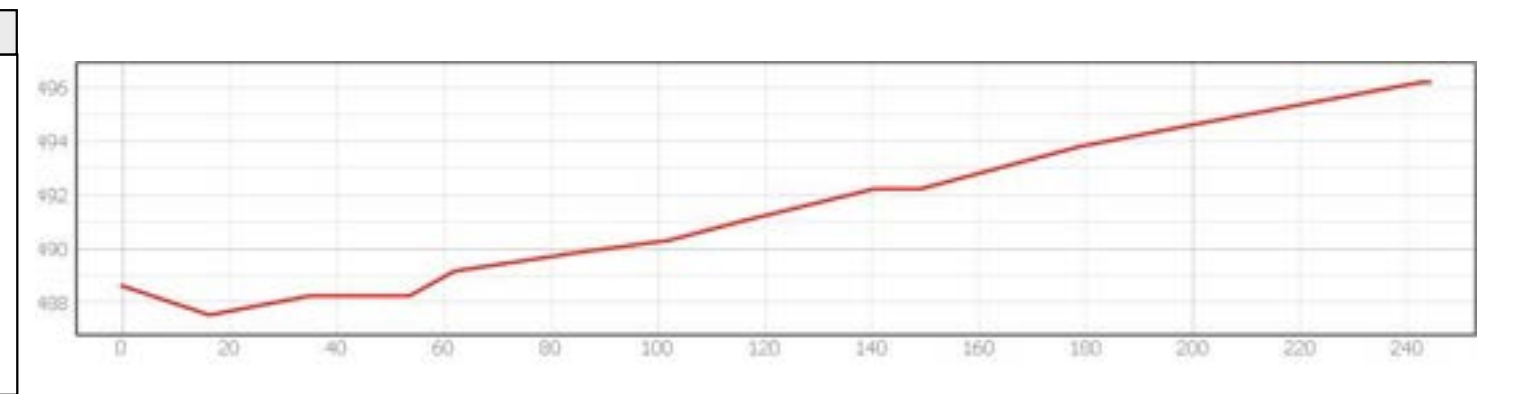
| TRAMIFICACIÓN | | | |
|---------------|----------|------------------------|----------------------|
| PK Inicial | PK Final | Denominación del Tramo | Referencia Catastral |
| 0 | 244,27 | 44_Tramo único | 14008A05309001 |

| DESCRIPCIÓN |
|-------------|
| NULL |



| LONGITUD TOTAL (m) | 244 | |
|----------------------------|-----------|------------|
| ANCH. MEDIA FÍSICA (m) | 5 | |
| SUPERFICIE TOTAL (m²) | 2635.46 | |
| COORDENADAS ETRS89.UTM-30N | | |
| inicio_o_fin | X | Y |
| Punto Final | 310981,93 | 4271527,98 |
| Punto Inicial | 310902,94 | 4271304,67 |

| OBSERVACIONES |
|---------------|
| NULL |



INVENTARIO MUNICIPAL DE CAMINOS RURALES
 ILTMO. AYUNTAMIENTO DE BELALCÁZAR
 (Córdoba)

FICHA TÉCNICA

Camino de la Fuente

NÚMERO DE INVENTARIO
44

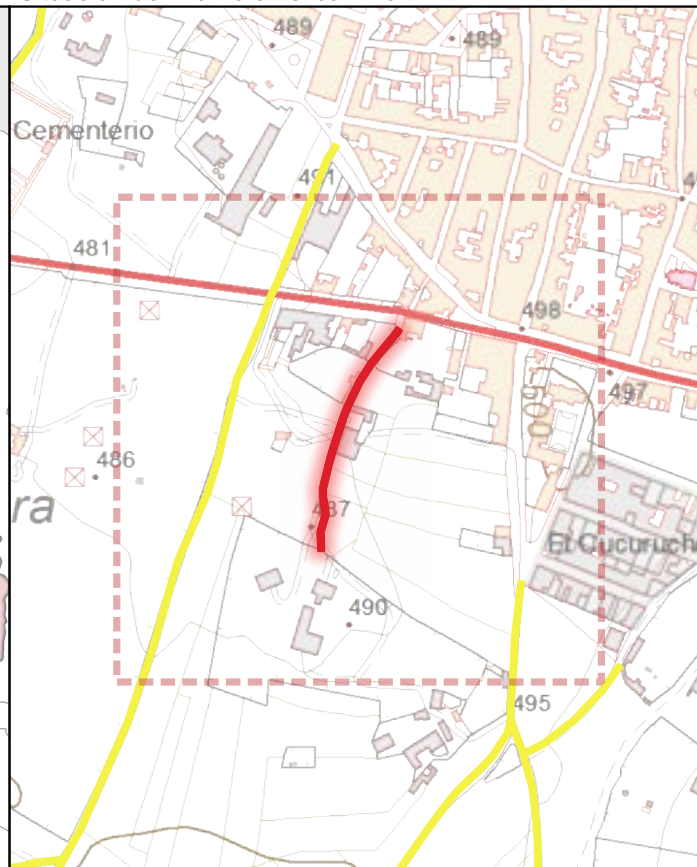
DATOS GENERALES DEL CAMINO
 febrero 2023



Ubicación en el Municipio



Situación del Tramo en el camino



| | | |
|-----------------------------|--------------------------------|---------------|
| CÓDIGO INV. | DENOMINACIÓN DEL CAMINO | TRAMO |
| 44 | | 44_Tramo nico |
| TITULARIDAD | Ayuntamiento de Belalcázar | |
| COTITULARIDAD | | |
| | OCUPACIÓN | |
| | | |
| REFERENCIA CATASTRAL | VÍA CON LA QUE COINCIDE | |
| 14008A05309001 | | |
| PARAJE | | |
| | | |

| |
|----------------------|
| OBSERVACIONES |
| NULL |

| | | | | |
|---|------------------------------------|----------------------------------|------------------------|--------|
| LONGITUD DEL TRAMO (m) | 244.27 | TIPO DE TRANSITABILIDAD | AU : AUTOM ILES | |
| PENDIENTE DEL TRAMO (%) | 3.1 | TIPO DE PAVIMENTACIÓN | MB : MEZCLA BITUMINOSA | |
| ANCHURA DEL TRAMO (m) | 5 | ESTADO DEL FIRME | B : BUENO | |
| TRAMO : COORDENADAS ETRS89.UTM-30N | | ESTADO DE LA SEÑALIZACIÓN | N : NO EXISTE | |
| | P.K. | X | Y | Cota |
| ● Inicio | 0 | 310902,94 | 4271304,67 | 488,62 |
| ● Final | 244.27 | 310981,93 | 4271527,98 | 496,2 |
| ESTADO DRENAJE TRANSVERSAL | ESTADO DRENAJE LONGITUDINAL | | N : NO EXISTE | |
| N : NO EXISTE | N : NO EXISTE | | | |



INVENTARIO MUNICIPAL DE CAMINOS RURALES
 ILTMO. AYUNTAMIENTO DE BELALCÁZAR
 (Córdoba)

FICHA TÉCNICA

Camino de la Fuente

| | | |
|-----------------------------|-----------|----------------------|
| NÚMERO DE INVENTARIO | 44 | 44_Tramo nico |
| | | febrero 2023 |



| CÓDIGO INV. | DENOMINACIÓN DEL CAMINO |
|-------------|-------------------------|
| 44 | |



Eje de Camino

PK Eje Camino

- FINAL DEL CAMINO
- INICIO DEL CAMINO

Puntos_I-F_de_tramos

- INICIO DE CAMINO
- INICIO DE TRAMO
- ▲ Senalización
- Puntos Singulares



Diputación de Córdoba
Delegación de Infraestructuras Rurales



INVENTARIO MUNICIPAL DE CAMINOS RURALES

ILTMO. AYUNTAMIENTO DE
BELALCÁZAR
(Córdoba)



SEÑALIZACIÓN

| Identificador | Tipo | Código | Denominación | Estado | Coordenada X | Coordenada Y |
|---------------|------|--------|--------------|--------|--------------|--------------|
|---------------|------|--------|--------------|--------|--------------|--------------|

| CÓDIGO INV. | DENOMINACIÓN DEL CAMINO |
|-------------|-------------------------|
| 44 | |

REPORTAJE FOTOGRÁFICO

| | X | Y |
|-----------------|-----------|------------|
| ● Punto Inicial | 310902,94 | 4271304,67 |

| | X | Y |
|---------------|-----------|------------|
| ● Punto Final | 310981,93 | 4271527,98 |



Diputación de Córdoba
Delegación de Infraestructuras Rurales



**INVENTARIO MUNICIPAL
DE CAMINOS RURALES**

ILTMO. AYUNTAMIENTO DE
BELALCÁZAR
(Córdoba)


Inicio de tramo: 44_Tramo nico

(44 → Camino de la ente)



PK: 0

Coordenadas → X: 310902.94; Y: 4271304.67





PS1 : OTRO (Po o con broca e rani o bo ba an a e e racci n.)
(44 - Camino de a ente)



. · ||| (.)

Coordenadas → X: 310892.28 ; Y: 4271314.63 · ||| Estado: BUENO

Observaciones: .





| | |
|--------------------|--------------------------------|
| CÓDIGO INV. | DENOMINACIÓN DEL CAMINO |
| 45 | |

| |
|---------------------------------------|
| NOMBRE POPULAR U OTROS NOMBRES |
| |

| | |
|----------------------------|----------------------------|
| TITULARIDAD | OTRAS TITULARIDADES |
| Ayuntamiento de Belalcázar | |

| | |
|----------------------|-----------------------|
| USO PRINCIPAL | USO SECUNDARIO |
| AGROGANADERO | |

| |
|---|
| PARAJES O PARTIDOS RURALES QUE ATRAVIESA |
| NULL |

| TRAMIFICACIÓN | | | |
|---------------|----------|------------------------|-----------------------------------|
| PK Inicial | PK Final | Denominación del Tramo | Referencia Catastral |
| 0 | 559,72 | 45_Tramo 1 | 14008A02809026, 14008A02809028 |
| 559,72 | 780,26 | 45_Tramo 2 | 14008A02809028 |

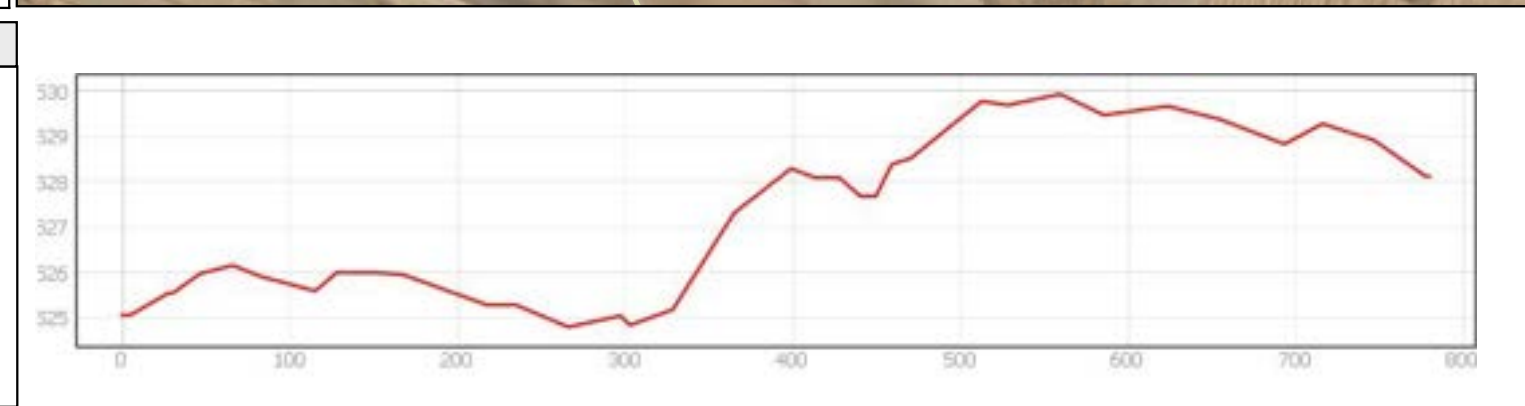
| |
|--------------------|
| DESCRIPCIÓN |
| NULL |



| LONGITUD TOTAL (m) | 780 | |
|-------------------------------|-----------|------------|
| ANCH. MEDIA FÍSICA (m) | 5 | |
| SUPERFICIE TOTAL (m²) | 3732.33 | |
| COORDENADAS ETRS89.UTM-30N | | |
| inicio_o_fin | X | Y |
| ● Punto Inicial | 310626,97 | 4266416,1 |
| ● Punto Final | 310935,45 | 4267126,96 |



| |
|----------------------|
| OBSERVACIONES |
| NULL |



INVENTARIO MUNICIPAL DE CAMINOS RURALES
 ILTMO. AYUNTAMIENTO DE BELALCÁZAR (Córdoba)

FICHA TÉCNICA

Camino de la Rincona

NÚMERO DE INVENTARIO
45

DATOS GENERALES DEL CAMINO
 febrero 2023



Ubicación en el Municipio



Situación del Tramo en el camino



| CÓDIGO INV. | DENOMINACIÓN DEL CAMINO | TRAMO |
|-------------|-------------------------|------------|
| 45 | | 45_Tramo 1 |

| TITULARIDAD | Ayuntamiento de Belalcázar |
|-------------|----------------------------|
|-------------|----------------------------|

| COTITULARIDAD | : | OCUPACIÓN | |
|---------------|---|-----------|--|
|---------------|---|-----------|--|

| REFERENCIA CATASTRAL | VÍA CON LA QUE COINCIDE |
|----------------------------------|-------------------------|
| 1455585620585620, 14008880788078 | |

| PARAJE | |
|--------|--|
|--------|--|

| OBSERVACIONES | NULL |
|---------------|------|
|---------------|------|

| | |
|------------------------|--------|
| LONGITUD DEL TRAMO (m) | 559.72 |
|------------------------|--------|

| | |
|-------------------------|------|
| PENDIENTE DEL TRAMO (%) | 0.87 |
|-------------------------|------|

| | |
|-----------------------|---|
| ANCHURA DEL TRAMO (m) | 6 |
|-----------------------|---|

| TRAMO : COORDENADAS ETRS89.UTM-30N | | | | |
|------------------------------------|-----------|------------|--------|--|
| P.K. | X | Y | Cota | |
| 0 | 310626,97 | 4266416,1 | 525,07 | |
| 559.72 | 310863,33 | 4266919,53 | 529,93 | |

| | | | | |
|----------|--------|-----------|------------|--------|
| ● Inicio | 0 | 310626,97 | 4266416,1 | 525,07 |
| ● Final | 559.72 | 310863,33 | 4266919,53 | 529,93 |

| TIPO DE TRANSITABILIDAD | MA : MAQUINARIA AGRÍCOLA |
|-------------------------|--------------------------|
|-------------------------|--------------------------|

| TIPO DE PAVIMENTACIÓN | TI : TERRENO NATURAL |
|-----------------------|----------------------|
|-----------------------|----------------------|

| ESTADO DEL FIRME | ESTADO DE LA SEÑALIZACIÓN |
|------------------|---------------------------|
| R : REGULAR | N : NO EXISTE |

| ESTADO DRENAJE TRANSVERSAL | ESTADO DRENAJE LONGITUDINAL |
|----------------------------|-----------------------------|
| N : NO EXISTE | N : NO EXISTE |



INVENTARIO MUNICIPAL DE CAMINOS RURALES
 ILTMO. AYUNTAMIENTO DE BELALCÁZAR
 (Córdoba)

FICHA TÉCNICA

Camino de la Rincona

NÚMERO DE INVENTARIO

45

45_Tramo 1


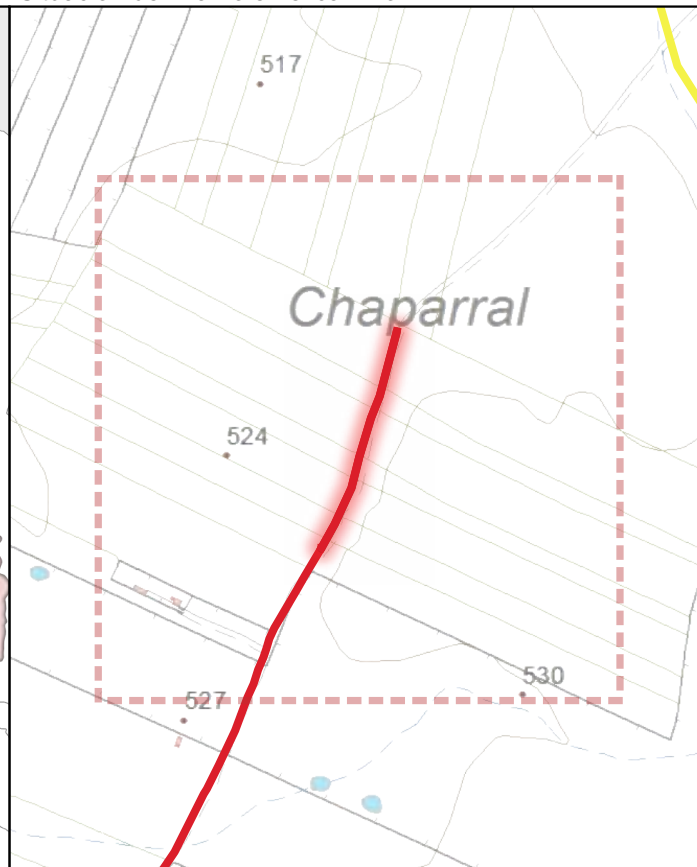
febrero 2023



Ubicación en el Municipio



Situación del Tramo en el camino



| CÓDIGO INV. | DENOMINACIÓN DEL CAMINO | TRAMO |
|-------------|-------------------------|------------|
| 45 | | 45_Tramo 2 |

| TITULARIDAD | Ayuntamiento de Belalcázar |
|-------------|----------------------------|
|-------------|----------------------------|

| COTITULARIDAD | OCUPACIÓN |
|---------------|-----------|
| : | |

| REFERENCIA CATASTRAL | VÍA CON LA QUE COINCIDE |
|----------------------|-------------------------|
| 14008A02809028 | |

| PARAJE |
|--------|
| |

| OBSERVACIONES |
|---------------|
| NULL |

| | |
|------------------------|--------|
| LONGITUD DEL TRAMO (m) | 220.54 |
|------------------------|--------|

| | |
|-------------------------|-------|
| PENDIENTE DEL TRAMO (%) | -0.82 |
|-------------------------|-------|

| | |
|-----------------------|-----|
| ANCHURA DEL TRAMO (m) | 2.5 |
|-----------------------|-----|

| TRAMO : COORDENADAS ETRS89.UTM-30N | | | | |
|------------------------------------|---|---|------|--|
| P.K. | X | Y | Cota | |

| | | | | |
|----------|--------|-----------|------------|--------|
| ● Inicio | 559.72 | 310863,33 | 4266919,53 | 529,93 |
| ● Final | 780.26 | 310935,45 | 4267126,96 | 528,12 |

| TIPO DE TRANSITABILIDAD |
|-------------------------|
|-------------------------|

| |
|--------------------------|
| MA : MAQUINARIA AGRÍCOLA |
|--------------------------|

| TIPO DE PAVIMENTACIÓN |
|-----------------------|
|-----------------------|

| |
|----------------------|
| TI : TERRENO NATURAL |
|----------------------|

| ESTADO DEL FIRME | ESTADO DE LA SEÑALIZACIÓN |
|------------------|---------------------------|
| M : MALO | N : NO EXISTE |

| ESTADO DRENAJE TRANSVERSAL | ESTADO DRENAJE LONGITUDINAL |
|----------------------------|-----------------------------|
| N : NO EXISTE | N : NO EXISTE |



INVENTARIO MUNICIPAL DE CAMINOS RURALES
 ILTMO. AYUNTAMIENTO DE BELALCÁZAR
 (Córdoba)

FICHA TÉCNICA

Camino de la Rincona

NÚMERO DE INVENTARIO

45


45_Tramo 2

febrero 2023





| CÓDIGO INV. | DENOMINACIÓN DEL CAMINO |
|-------------|-------------------------|
| 4 | |







 Eje de Camino

PK Eje Camino

-  FINAL DEL CAMINO
-  INICIO DEL CAMINO

Puntos_I-F_de_tramos

-  INICIO DE CAMINO
-  INICIO DE TRAMO
-  Senalización
-  Puntos Singulares



Diputación de Córdoba
Delegación de Infraestructuras Rurales



INVENTARIO MUNICIPAL DE CAMINOS RURALES

ILTMO. AYUNTAMIENTO DE
BELALCÁZAR
(Córdoba)



SEÑALIZACIÓN

| Identificador | Tipo | Código | Denominación | Estado | Coordenada X | Coordenada Y |
|---------------|------|--------|--------------|--------|--------------|--------------|
|---------------|------|--------|--------------|--------|--------------|--------------|

| CÓDIGO INV. | DENOMINACIÓN DEL CAMINO |
|-------------|-------------------------|
| 4 | |

REPORTAJE FOTOGRÁFICO

| | X | Y |
|-----------------|-----------|-----------|
| ● Punto Inicial | 310626,97 | 4266416,1 |

| | X | Y |
|---------------|-----------|------------|
| ● Punto Final | 310935,45 | 4267126,96 |



Diputación de Córdoba
Delegación de Infraestructuras Rurales



**INVENTARIO MUNICIPAL
DE CAMINOS RURALES**

ILTMO. AYUNTAMIENTO DE
BELALCÁZAR
(Córdoba)

Inicio de tramo: 45_Tramo 1

(45 → Camino de la in ona)



PK: 0

Coordenadas → X: 310626.97; Y: 4266416.1



Inicio de tramo: 45_Tramo 2

(45 → Camino de la in ona)



PK: 559.72

Coordenadas → X: 310863.33; Y: 4266919.53





| | |
|--------------------|--------------------------------|
| CÓDIGO INV. | DENOMINACIÓN DEL CAMINO |
| 46 | |

| |
|---------------------------------------|
| NOMBRE POPULAR U OTROS NOMBRES |
| |

| | |
|----------------------------|----------------------------|
| TITULARIDAD | OTRAS TITULARIDADES |
| Ayuntamiento de Belalcázar | |

| | |
|----------------------|-----------------------|
| USO PRINCIPAL | USO SECUNDARIO |
| AGROGANADERO | |

| |
|---|
| PARAJES O PARTIDOS RURALES QUE ATRAVIESA |
| NULL |

| TRAMIFICACIÓN | | | |
|---------------|----------|------------------------|----------------------|
| PK Inicial | PK Final | Denominación del Tramo | Referencia Catastral |
| 0 | 1031,1 | 46_Tramo 1 | 14008A05109003 |
| 1031,1 | 1553 | 46_Tramo 2 | 14008A05109003 |
| 1553 | 2425,7 | 46_Tramo 3 | 14008A05109003 |

| |
|--------------------|
| DESCRIPCIÓN |
| NULL |



| LONGITUD TOTAL (m) | 2425 | |
|-------------------------------|-----------|------------|
| ANCH. MEDIA FÍSICA (m) | 4 | |
| SUPERFICIE TOTAL (m²) | 10267.07 | |
| COORDENADAS ETRS89.UTM-30N | | |
| inicio_o_fin | X | Y |
| ● Punto Inicial | 316389,28 | 4268190,37 |
| ● Punto Final | 318570,46 | 4267456,06 |

| |
|----------------------|
| OBSERVACIONES |
| NULL |



INVENTARIO MUNICIPAL DE CAMINOS RURALES
 ILTMO. AYUNTAMIENTO DE BELALCÁZAR (Córdoba)

FICHA TÉCNICA

Camino de Lagares

NÚMERO DE INVENTARIO
46

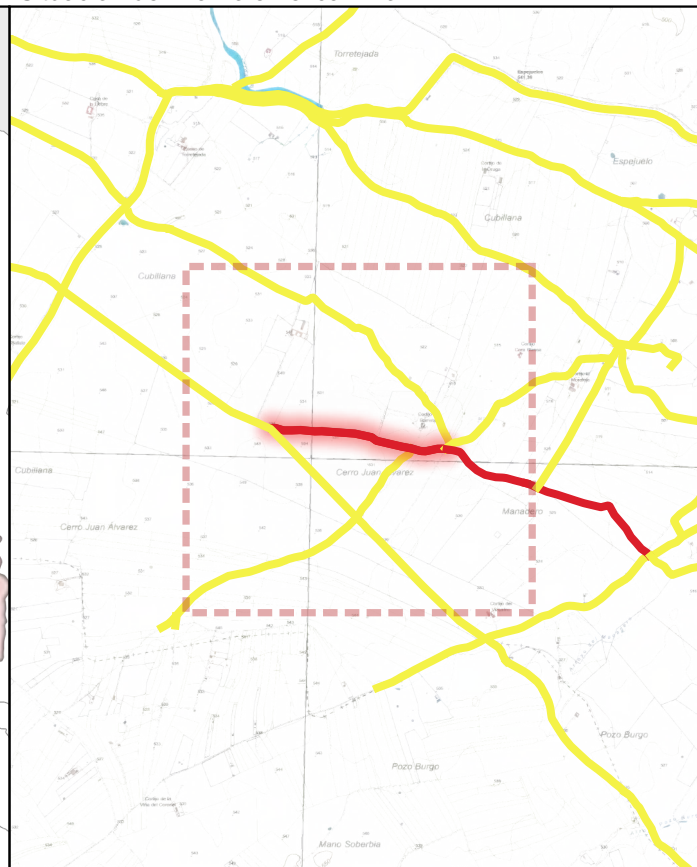
DATOS GENERALES DEL CAMINO
 febrero 2023



Ubicación en el Municipio



Situación del Tramo en el camino



| CÓDIGO INV. | DENOMINACIÓN DEL CAMINO | TRAMO |
|-------------|-------------------------|------------|
| 4 | | 4 _Tramo 1 |

| TITULARIDAD | Ayuntamiento de Belalcázar |
|-------------|----------------------------|
|-------------|----------------------------|

| COTITULARIDAD | OCUPACIÓN |
|---------------|-----------|
| : | |

| REFERENCIA CATASTRAL | VÍA CON LA QUE COINCIDE |
|----------------------|-------------------------|
| 14008A05109003 | |

| PARAJE |
|--------|
| |

| OBSERVACIONES |
|--|
| Hay un paso canadiense al inicio del tramo |

| | |
|------------------------|--------|
| LONGITUD DEL TRAMO (m) | 1031.1 |
|------------------------|--------|

| | |
|-------------------------|-------|
| PENDIENTE DEL TRAMO (%) | -1.19 |
|-------------------------|-------|

| | |
|-----------------------|---|
| ANCHURA DEL TRAMO (m) | 3 |
|-----------------------|---|

| TRAMO : COORDENADAS ETRS89.UTM-30N | | | | |
|------------------------------------|---|---|------|--|
| P.K. | X | Y | Cota | |

| | | | | |
|----------|--------|-----------|------------|--------|
| ● Inicio | 0 | 316389,28 | 4268190,37 | 536,86 |
| ● Final | 1031.1 | 317399,71 | 4268066,94 | 524,57 |

| TIPO DE TRANSITABILIDAD |
|-------------------------|
|-------------------------|

| |
|--------------------------|
| MA : MAQUINARIA AGRÍCOLA |
|--------------------------|

| TIPO DE PAVIMENTACIÓN |
|-----------------------|
|-----------------------|

| |
|----------------------|
| TI : TERRENO NATURAL |
|----------------------|

| ESTADO DEL FIRME | ESTADO DE LA SEÑALIZACIÓN |
|------------------|---------------------------|
|------------------|---------------------------|

| | |
|-----------|---------------|
| B : BUENO | N : NO EXISTE |
|-----------|---------------|

| ESTADO DRENAJE TRANSVERSAL | ESTADO DRENAJE LONGITUDINAL |
|----------------------------|-----------------------------|
|----------------------------|-----------------------------|

| | |
|---------------|---------------|
| N : NO EXISTE | N : NO EXISTE |
|---------------|---------------|



INVENTARIO MUNICIPAL DE CAMINOS RURALES
 ILTMO. AYUNTAMIENTO DE BELALCÁZAR
 (Córdoba)

FICHA TÉCNICA

Camino de La ares

NÚMERO DE INVENTARIO
4

4 _Tramo 1
 febrero 2023



| CÓDIGO INV. | DENOMINACIÓN DEL CAMINO | TRAMO |
|-------------|-------------------------|------------|
| 4 | | 4 _Tramo 2 |

| TITULARIDAD | Ayuntamiento de Belalcázar |
|-------------|----------------------------|
|-------------|----------------------------|

| COTITULARIDAD | : | OCUPACIÓN | |
|---------------|---|-----------|--|
|---------------|---|-----------|--|

| REFERENCIA CATASTRAL | VÍA CON LA QUE COINCIDE |
|----------------------|-------------------------|
| 14008A05109003 | |

| PARAJE | |
|--------|--|
|--------|--|

| OBSERVACIONES | Hay un paso canadiense al inicio del tramo |
|---------------|--|
|---------------|--|

| | |
|------------------------|-------|
| LONGITUD DEL TRAMO (m) | 521.9 |
|------------------------|-------|

| | |
|-------------------------|------|
| PENDIENTE DEL TRAMO (%) | 0.62 |
|-------------------------|------|

| | |
|-----------------------|---|
| ANCHURA DEL TRAMO (m) | 2 |
|-----------------------|---|

| TRAMO : COORDENADAS ETRS89.UTM-30N | | | | |
|------------------------------------|---|---|------|--|
| P.K. | X | Y | Cota | |

| | | | | |
|----------|--------|-----------|------------|--------|
| ● Inicio | 1553 | 317860,54 | 4267870,67 | 527,83 |
| ● Final | 1031.1 | 317399,71 | 4268066,94 | 524,57 |

| TIPO DE TRANSITABILIDAD | PE : PEATONES |
|-------------------------|---------------|
|-------------------------|---------------|

| TIPO DE PAVIMENTACIÓN | TI : TERRENO NATURAL |
|-----------------------|----------------------|
|-----------------------|----------------------|

| ESTADO DEL FIRME | M : MALO | ESTADO DE LA SEÑALIZACIÓN | N : NO EXISTE |
|------------------|----------|---------------------------|---------------|
|------------------|----------|---------------------------|---------------|

| ESTADO DRENAJE TRANSVERSAL | N : NO EXISTE | ESTADO DRENAJE LONGITUDINAL | N : NO EXISTE |
|----------------------------|---------------|-----------------------------|---------------|
|----------------------------|---------------|-----------------------------|---------------|

| ESTADO DRENAJE TRANSVERSAL | N : NO EXISTE | ESTADO DRENAJE LONGITUDINAL | N : NO EXISTE |
|----------------------------|---------------|-----------------------------|---------------|
|----------------------------|---------------|-----------------------------|---------------|

| ESTADO DRENAJE TRANSVERSAL | N : NO EXISTE | ESTADO DRENAJE LONGITUDINAL | N : NO EXISTE |
|----------------------------|---------------|-----------------------------|---------------|
|----------------------------|---------------|-----------------------------|---------------|



FICHA TÉCNICA

Camino de La ares

NÚMERO DE INVENTARIO
4

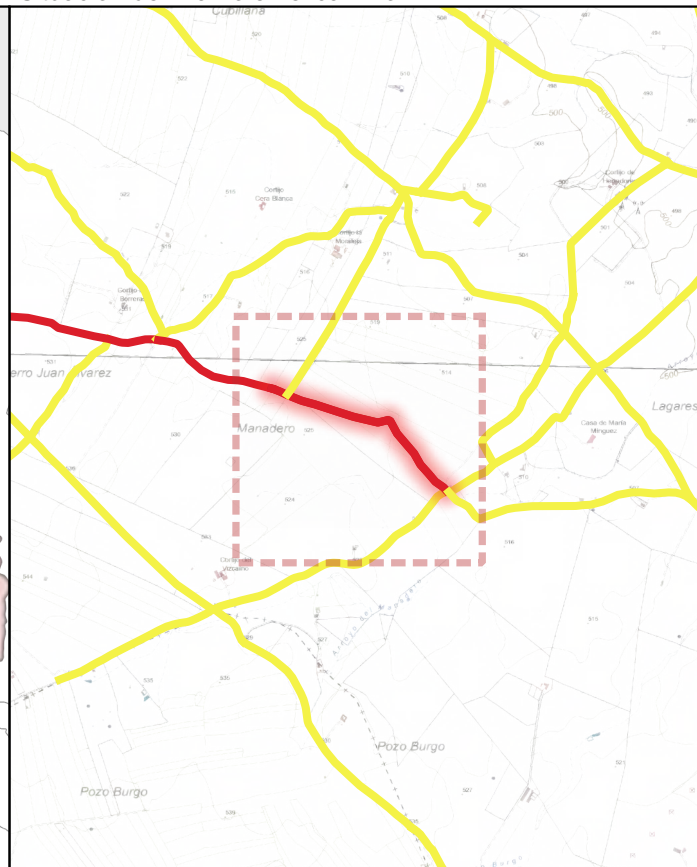
4 _Tramo 2
febrero 2023



Ubicación en el Municipio



Situación del Tramo en el camino



| CÓDIGO INV. | DENOMINACIÓN DEL CAMINO | TRAMO |
|-------------|-------------------------|------------|
| 4 | | 4 _Tramo 3 |

| TITULARIDAD | Ayuntamiento de Belalcázar |
|-------------|----------------------------|
|-------------|----------------------------|

| COTITULARIDAD | OCUPACIÓN |
|---------------|-----------|
| : | |

| REFERENCIA CATASTRAL | VÍA CON LA QUE COINCIDE |
|----------------------|-------------------------|
| 14008A05109003 | |

| PARAJE |
|--------|
| |

| OBSERVACIONES |
|---------------|
| NULL |

| | |
|------------------------|-------|
| LONGITUD DEL TRAMO (m) | 872.7 |
|------------------------|-------|

| | |
|-------------------------|-------|
| PENDIENTE DEL TRAMO (%) | -1.78 |
|-------------------------|-------|

| | |
|-----------------------|-----|
| ANCHURA DEL TRAMO (m) | 2.5 |
|-----------------------|-----|

| TRAMO : COORDENADAS ETRS89.UTM-30N | | | | |
|------------------------------------|---|---|------|--|
| P.K. | X | Y | Cota | |

| | | | | |
|----------|--------|-----------|------------|--------|
| ● Inicio | 2425.7 | 318570,46 | 4267456,07 | 512,34 |
| ● Final | 1553 | 317860,54 | 4267870,67 | 527,83 |

| TIPO DE TRANSITABILIDAD |
|-------------------------|
|-------------------------|

| |
|-----------------|
| AU : AUTOM ILES |
|-----------------|

| TIPO DE PAVIMENTACIÓN |
|-----------------------|
|-----------------------|

| |
|----------------------|
| TI : TERRENO NATURAL |
|----------------------|

| ESTADO DEL FIRME | ESTADO DE LA SEÑALIZACIÓN |
|------------------|---------------------------|
|------------------|---------------------------|

| | |
|----------|---------------|
| M : MALO | N : NO EXISTE |
|----------|---------------|

| ESTADO DRENAJE TRANSVERSAL | ESTADO DRENAJE LONGITUDINAL |
|----------------------------|-----------------------------|
|----------------------------|-----------------------------|

| | |
|---------------|---------------|
| N : NO EXISTE | N : NO EXISTE |
|---------------|---------------|



INVENTARIO MUNICIPAL DE CAMINOS RURALES
 ILTMO. AYUNTAMIENTO DE BELALCÁZAR
 (Córdoba)

FICHA TÉCNICA

Camino de La ares

NÚMERO DE INVENTARIO

4


4 _Tramo 3

febrero 2023





| CÓDIGO INV. | DENOMINACIÓN DEL CAMINO |
|-------------|-------------------------|
| 4 | |







 Eje de Camino

PK Eje Camino

-  FINAL DEL CAMINO
-  INICIO DEL CAMINO

Puntos_I-F_de_tramos

-  INICIO DE CAMINO
-  INICIO DE TRAMO
-  Senalización
-  Puntos Singulares



Diputación de Córdoba
Delegación de Infraestructuras Rurales



INVENTARIO MUNICIPAL DE CAMINOS RURALES

ILTMO. AYUNTAMIENTO DE
BELALCÁZAR
(Córdoba)



SEÑALIZACIÓN

| Identificador | Tipo | Código | Denominación | Estado | Coordenada X | Coordenada Y |
|---------------|------|--------|--------------|--------|--------------|--------------|
|---------------|------|--------|--------------|--------|--------------|--------------|

| CÓDIGO INV. | DENOMINACIÓN DEL CAMINO |
|-------------|-------------------------|
| 4 | |

REPORTAJE FOTOGRÁFICO

| | X | Y |
|-----------------|-----------|------------|
| ● Punto Inicial | 316389,28 | 4268190,37 |

| | X | Y |
|---------------|-----------|------------|
| ● Punto Final | 318570,46 | 4267456,06 |



Diputación de Córdoba
Delegación de Infraestructuras Rurales



**INVENTARIO MUNICIPAL
DE CAMINOS RURALES**

ILTMO. AYUNTAMIENTO DE
BELALCÁZAR
(Córdoba)


Inicio de tramo: 4 _Tramo 1

(46 → Camino de a ares)



PK: 0

Coordenadas → X: 316389.28; Y: 4268190.37



Inicio de tramo: 4 _Tramo 2

(46 → Camino de a ares)



PK: 1031.1

Coordenadas → X: 317399.71; Y: 4268066.94



Inicio de tramo: 4 _Tramo 3

(46 → Camino de a ares)



PK: 1553

Coordenadas → X: 317860.54; Y: 4267870.67





PS14: PASO DE TRACTOR (.)

(46 - Camino de Lagares)



. · ||| (.)

Coordenadas → X: 317193.72 ; Y: 4268072.75 · ||| Estado: BUENO

Observaciones: .





| CÓDIGO INV. | DENOMINACIÓN DEL CAMINO |
|-------------|-------------------------|
| 47 | Camino de las Piletas |

| NOMBRE POPULAR U OTROS NOMBRES |
|--------------------------------|
| Camino de Aguablanca |

| TITULARIDAD | OTRAS TITULARIDADES |
|----------------------------|---------------------|
| Ayuntamiento de Belalcázar | |

| USO PRINCIPAL | USO SECUNDARIO |
|---------------|----------------|
| AGROGANADERO | |

| PARAJES O PARTIDOS RURALES QUE ATRAVIESA |
|--|
| NULL |

| TRAMIFICACIÓN | | | |
|---------------|----------|------------------------|--------------------------------|
| PK Inicial | PK Final | Denominación del Tramo | Referencia Catastral |
| 0 | 1139,21 | 47_Tramo 1 | 14008A05509006, 14008A05509008 |
| 1139,21 | 3147,55 | 47_Tramo 2 | 14008A05409010 |
| 3147,55 | 3747 | 47_Tramo 3 | 14008A05409010 |
| 3747 | 4355,07 | 47_Tramo 4 | 14008A03009006, 14008A03009017 |
| 4355,07 | 4743,19 | 47_Tramo 5 | 14008A03009017 |

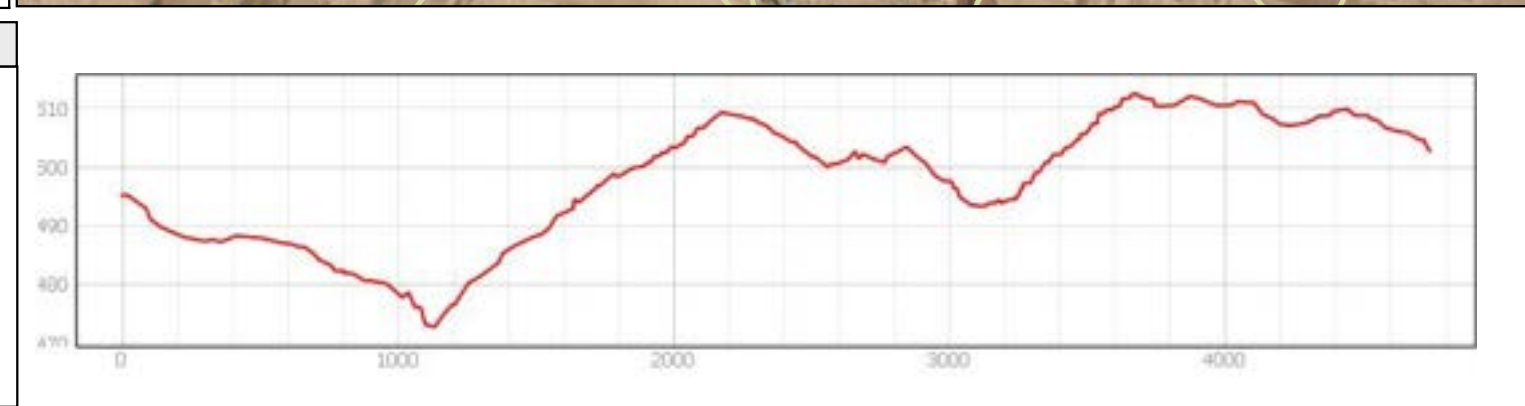
| DESCRIPCIÓN |
|-------------|
| NULL |



| LONGITUD TOTAL (m) | 4743 | |
|----------------------------|-----------|------------|
| ANCH. MEDIA FÍSICA (m) | 4.5 | |
| SUPERFICIE TOTAL (m²) | 20548.2 | |
| COORDENADAS ETRS89.UTM-30N | | |
| inicio_o_fin | X | Y |
| ● Punto Inicial | 310556,75 | 4270657,86 |
| ● Punto Final | 307196,46 | 4267848,7 |



| OBSERVACIONES |
|---------------|
| NULL |



FICHA TÉCNICA

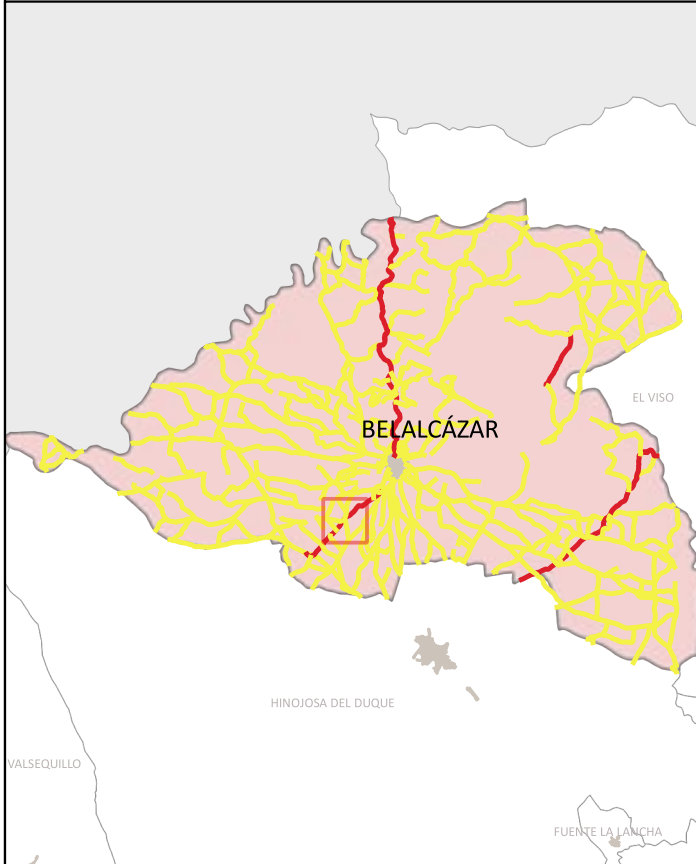
Camino de las Piletas

NÚMERO DE INVENTARIO
47

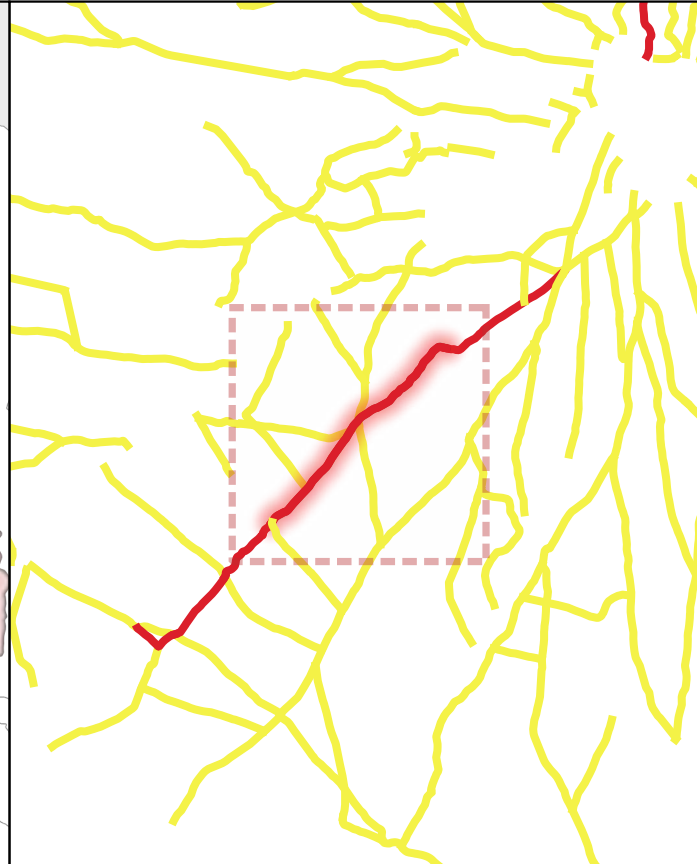
DATOS GENERALES DEL CAMINO
febrero 2023



Ubicación en el Municipio



Situación del Tramo en el camino



| CÓDIGO INV. | DENOMINACIÓN DEL CAMINO | TRAMO |
|-------------|-------------------------|------------|
| 47 | Camino 50 | 47_Tramo 2 |

| TITULARIDAD | Ayuntamiento de Belalcázar |
|-------------|----------------------------|
|-------------|----------------------------|

| COTITULARIDAD | : | OCUPACIÓN | |
|---------------|---|-----------|--|
|---------------|---|-----------|--|

| REFERENCIA CATASTRAL | VÍA CON LA QUE COINCIDE |
|----------------------|-------------------------|
| 14008A05409010 | |

| PARAJE | |
|--------|--|
|--------|--|

| OBSERVACIONES | NULL |
|---------------|------|
|---------------|------|

| | | | |
|---|------------------------------------|-----------------------------------|------------------------------------|
| LONGITUD DEL TRAMO (m) | 2008.34 | TIPO DE TRANSITABILIDAD | |
| PENDIENTE DEL TRAMO (%) | 1.05 | MA : MAQUINARIA AGRÍCOLA | |
| ANCHURA DEL TRAMO (m) | 4 | TIPO DE PAVIMENTACIÓN | |
| TRAMO : COORDENADAS ETRS89.UTM-30N | | TI : TERRENO NATURAL | |
| | | ESTADO DEL FIRME | ESTADO DE LA SEÑALIZACIÓN |
| ● Inicio | P.K. X Y Cota | R : REGULAR | N : NO EXISTE |
| ● Final | 1139.21 309632,65 4270052,76 472,7 | ESTADO DRENAJE TRANSVERSAL | ESTADO DRENAJE LONGITUDINAL |
| | | N : NO EXISTE | N : NO EXISTE |



INVENTARIO MUNICIPAL DE CAMINOS RURALES
 ILTMO. AYUNTAMIENTO DE BELALCÁZAR (Córdoba)

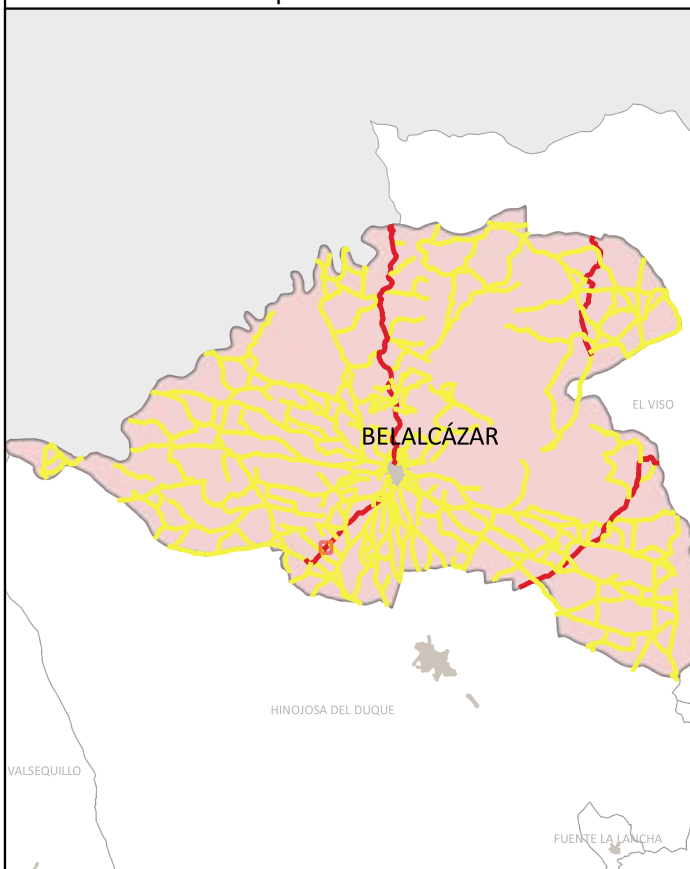
FICHA TÉCNICA

Camino de las Piletas

| | | |
|----------------------|----|--------------|
| NÚMERO DE INVENTARIO | 47 | 47_Tramo 2 |
| | | febrero 2023 |



Ubicación en el Municipio



Situación del Tramo en el camino



| CÓDIGO INV. | DENOMINACIÓN DEL CAMINO | TRAMO |
|-------------|-------------------------|------------|
| 47 | Camino 57 | 47_Tramo 3 |

| TITULARIDAD | Ayuntamiento de Belalcázar |
|-------------|----------------------------|
|-------------|----------------------------|

| COTITULARIDAD | : | OCUPACIÓN | |
|---------------|---|-----------|--|
|---------------|---|-----------|--|

| REFERENCIA CATASTRAL | VÍA CON LA QUE COINCIDE |
|----------------------|-------------------------|
| 14008A05409010 | |

| PARAJE | |
|--------|--|
|--------|--|

| OBSERVACIONES | NULL |
|---------------|------|
|---------------|------|

| | |
|------------------------|--------|
| LONGITUD DEL TRAMO (m) | 599.45 |
|------------------------|--------|

| | |
|-------------------------|------|
| PENDIENTE DEL TRAMO (%) | 2.75 |
|-------------------------|------|

| | |
|-----------------------|-----|
| ANCHURA DEL TRAMO (m) | 2.5 |
|-----------------------|-----|

| TRAMO : COORDENADAS ETRS89.UTM-30N | | | | |
|------------------------------------|---|---|------|--|
| P.K. | X | Y | Cota | |

| | | | | |
|----------|---------|-----------|------------|--------|
| ● Inicio | 3747 | 307885,83 | 4268251,85 | 510,32 |
| ● Final | 3147.55 | 308254,77 | 4268681,14 | 493,82 |

| TIPO DE TRANSITABILIDAD | MA : MAQUINARIA AGRÍCOLA |
|-------------------------|--------------------------|
|-------------------------|--------------------------|

| TIPO DE PAVIMENTACIÓN | TI : TERRENO NATURAL |
|-----------------------|----------------------|
|-----------------------|----------------------|

| ESTADO DEL FIRME | ESTADO DE LA SEÑALIZACIÓN |
|------------------|---------------------------|
| M : MALO | N : NO EXISTE |

| ESTADO DRENAJE TRANSVERSAL | ESTADO DRENAJE LONGITUDINAL |
|----------------------------|-----------------------------|
| N : NO EXISTE | N : NO EXISTE |



INVENTARIO MUNICIPAL DE CAMINOS RURALES
 ILMTO. AYUNTAMIENTO DE BELALCÁZAR
 (Córdoba)

FICHA TÉCNICA

Camino de las Piletas

NÚMERO DE INVENTARIO

47

47_Tramo 3

febrero 2023



Ubicación en el Municipio



Situación del Tramo en el camino



| CÓDIGO INV. | DENOMINACIÓN DEL CAMINO | TRAMO |
|-------------|-------------------------|------------|
| 47 | | 47_Tramo 5 |

| TITULARIDAD | Ayuntamiento de Belalcázar |
|-------------|----------------------------|
|-------------|----------------------------|

| COTITULARIDAD | : | OCUPACIÓN | |
|---------------|---|-----------|--|
|---------------|---|-----------|--|

| REFERENCIA CATASTRAL | VÍA CON LA QUE COINCIDE |
|----------------------|-------------------------|
| 14008A03009017 | |

| PARAJE | |
|--------|--|
|--------|--|

| OBSERVACIONES | Los últimos metros del tramo son de zahorra. |
|---------------|--|
|---------------|--|

| | |
|------------------------|--------|
| LONGITUD DEL TRAMO (m) | 388.12 |
|------------------------|--------|

| | |
|-------------------------|-------|
| PENDIENTE DEL TRAMO (%) | -1.52 |
|-------------------------|-------|

| | |
|-----------------------|---|
| ANCHURA DEL TRAMO (m) | 8 |
|-----------------------|---|

| TRAMO : COORDENADAS ETRS89.UTM-30N | | | | |
|------------------------------------|---|---|------|--|
| P.K. | X | Y | Cota | |

| | | | | |
|----------|---------|-----------|------------|--------|
| ● Inicio | 4743.19 | 307196,46 | 4267848,7 | 502,73 |
| ● Final | 4355.07 | 307491,73 | 4267799,55 | 508,64 |

| TIPO DE TRANSITABILIDAD | MA : MAQUINARIA AGRÍCOLA |
|-------------------------|--------------------------|
|-------------------------|--------------------------|

| TIPO DE PAVIMENTACIÓN | TI : TERRENO NATURAL |
|-----------------------|----------------------|
|-----------------------|----------------------|

| ESTADO DEL FIRME | ESTADO DE LA SEÑALIZACIÓN |
|------------------|---------------------------|
| B : BUENO | N : NO EXISTE |

| ESTADO DRENAJE TRANSVERSAL | ESTADO DRENAJE LONGITUDINAL |
|----------------------------|-----------------------------|
| N : NO EXISTE | N : NO EXISTE |



INVENTARIO MUNICIPAL DE CAMINOS RURALES
 ILTMO. AYUNTAMIENTO DE BELALCÁZAR
 (Córdoba)

FICHA TÉCNICA

Camino de las Piletas

NÚMERO DE INVENTARIO


47

47_Tramo 5



febrero 2023

| | |
|--------------------|--------------------------------|
| CÓDIGO INV. | DENOMINACIÓN DEL CAMINO |
| 47 | Camino de las Piletas |







 Eje de Camino

PK Eje Camino

-  FINAL DEL CAMINO
-  INICIO DEL CAMINO

Puntos_I-F_de_tramos

-  INICIO DE CAMINO
-  INICIO DE TRAMO
-  Senalización
-  Puntos Singulares



Diputación de Córdoba
Delegación de Infraestructuras Rurales



INVENTARIO MUNICIPAL DE CAMINOS RURALES

ILTMO. AYUNTAMIENTO DE BELALCÁZAR (Córdoba)



SEÑALIZACIÓN

| Identificador | Tipo | Código | Denominación | Estado | Coordenada X | Coordenada Y |
|---------------|------|--------|--------------|--------|--------------|--------------|
|---------------|------|--------|--------------|--------|--------------|--------------|

| CÓDIGO INV. | DENOMINACIÓN DEL CAMINO |
|-------------|-------------------------|
| 47 | Camino de las Piletas |

REPORTAJE FOTOGRÁFICO

| | X | Y |
|-----------------|-----------|------------|
| ● Punto Inicial | 310556,75 | 4270657,86 |

| | X | Y |
|---------------|-----------|-----------|
| ● Punto Final | 307196,46 | 4267848,7 |



Diputación de Córdoba
Delegación de Infraestructuras Rurales



**INVENTARIO MUNICIPAL
DE CAMINOS RURALES**

ILTMO. AYUNTAMIENTO DE
BELALCÁZAR
(Córdoba)


Inicio de tramo: 47_Tramo 1

(47 → Camino de las Piletas)



PK: 0

Coordenadas → X: 310556.75; Y: 4270657.86




Inicio de tramo: 47_Tramo 2

(47 → Camino de las Piletas)



PK: 1139.21

Coordenadas → X: 309632.65; Y: 4270052.76




Inicio de tramo: 47_Tramo 3

(47 → Camino de las Piletas)



PK: 3147.55

Coordenadas → X: 308254.77; Y: 4268681.14



Inicio de tramo: 47_Tramo 4

(47 → Camino de las Piletas)



PK: 3747

Coordenadas → X: 307885.83; Y: 4268251.85



Inicio de tramo: 47_Tramo 5

(47 → Camino de las Piletas)



PK: 4355.07

Coordenadas → X: 307491.73; Y: 4267799.55

